

REV.	DESCRIZIONE	DISEGN.	CONTROL.	APPROV.	DATA
0	-	ST	EL	LC	02/2024

**Montana**

Montana Sp.A  
Via Carlo Angelo Furnagalli, 6.  
20143 Milano

Tel. +39.02.54118173  
Fax +39.02.54129890  
www.montanambiente.com

P.IVA 10414270156  
Cap. Soc. 600.000,00 €

Milano (sede certificata ISO) | Brescia | Palermo | Cagliari | Roma | Siracusa

Committente



SKI 12 S.R.L.  
Via Caradosso, 9 - 20123, Milano (MI)  
C.F. 11948030967

Progettisti

ING. LAURA CONTI  
Iscritta all'Ordine degli Ingegneri della Provincia di Pavia al n. 1726

Oggetto

WIND FARM "TRONCO" - IMPIANTO EOLICO DA 52,8 MW  
Comuni di Serracapriola e Torremaggiore (FG)

Tavola

TRN04-SEZIONI

N. Tav.

T11.4

Ns. Rif.

2800\_5528\_TRN\_PFTE\_T11.4\_Rev0\_TRN04-SEZIONI

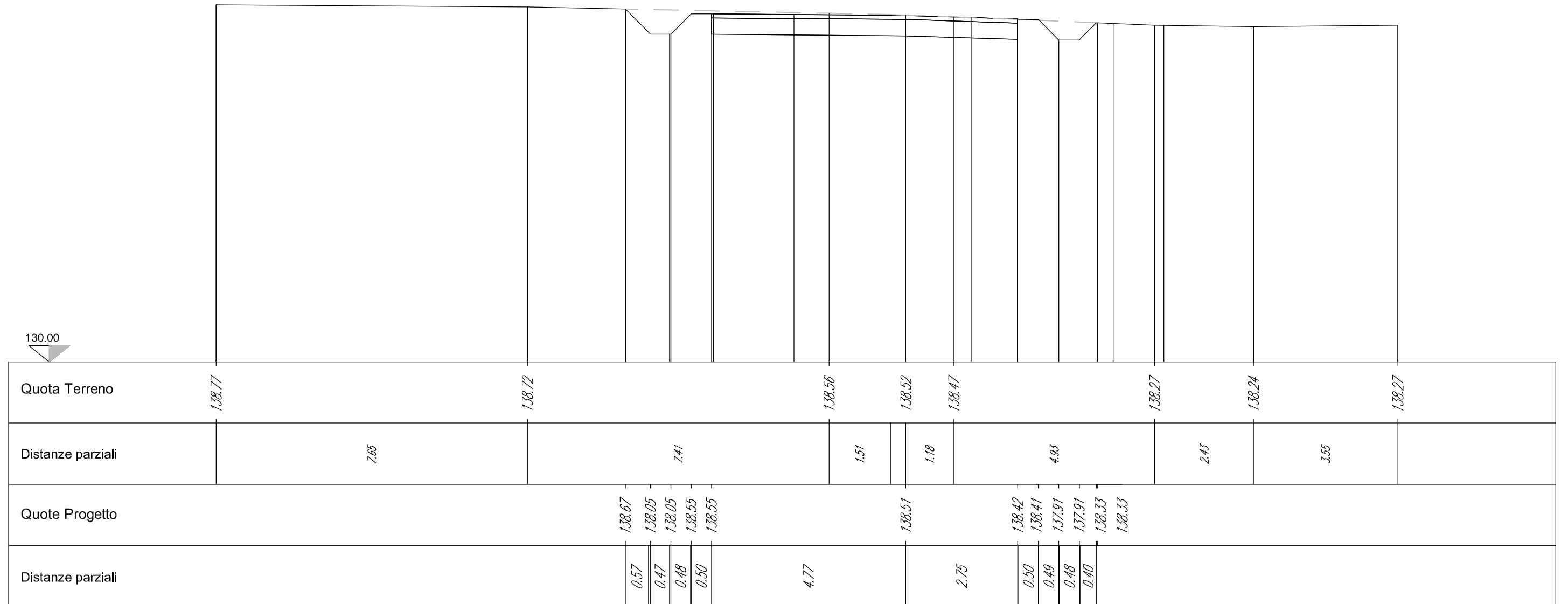
Scala varie

È VIETATA LA RIPRODUZIONE DI QUESTO DOCUMENTO SENZA PREVENTIVA AUTORIZZAZIONE SCRITTA DELLA MONTANA SPA



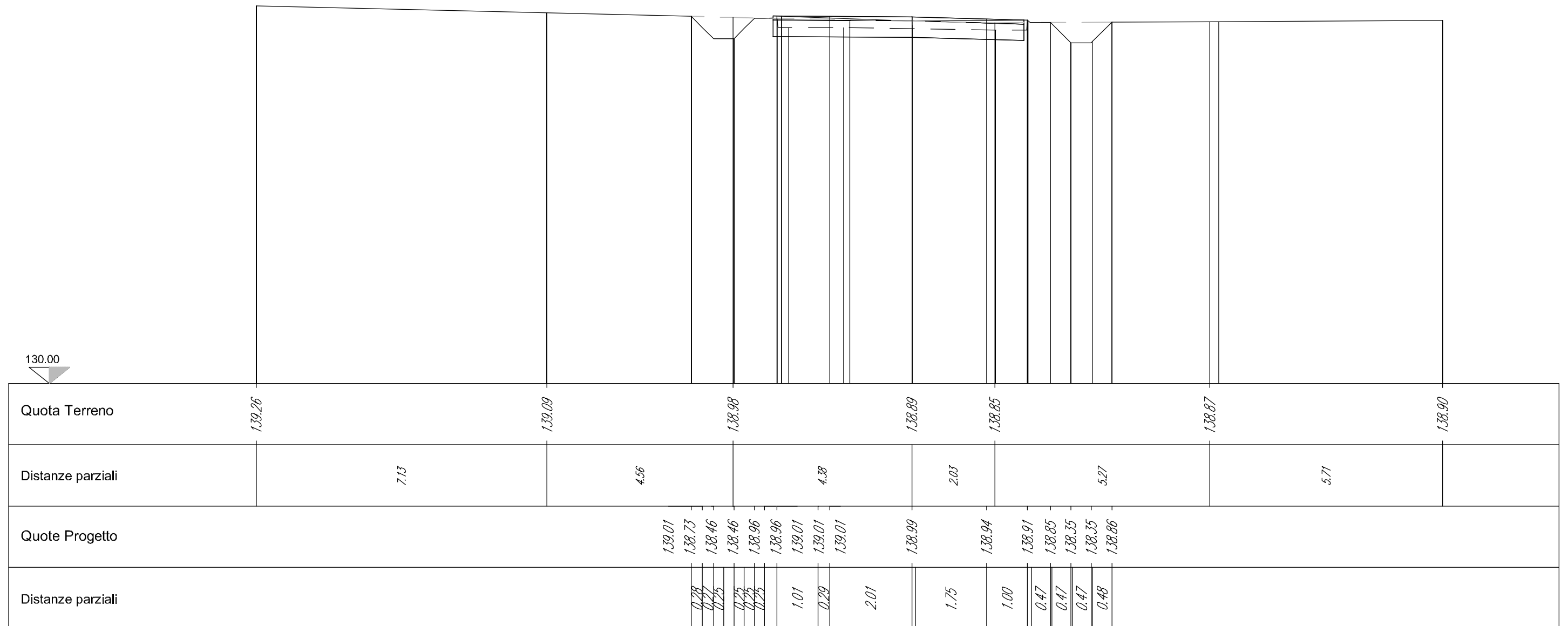
Sezione 2			
Materiale	Area (mq)	Vomume (mc)	Vol. cum (mc)
Strada - Scavo	3,96	140,58	206,13
Strada - Rilevato	0,00	0,00	0,00
Scotico	0,00	0,00	0,00
Fossi e Sponda - Scavo	1,12	39,76	52,87
Fossi e Sponda - Riporti	0,01	0,36	0,36
Strada - BASE	0,75	26,63	39,28
Strada - SOTTOBASE	3,01	106,86	157,46

Sezione n° 2  
 Distanza progressiva 0.00  
 Distanza precedente 46.00  
 Distanza successiva 25.00



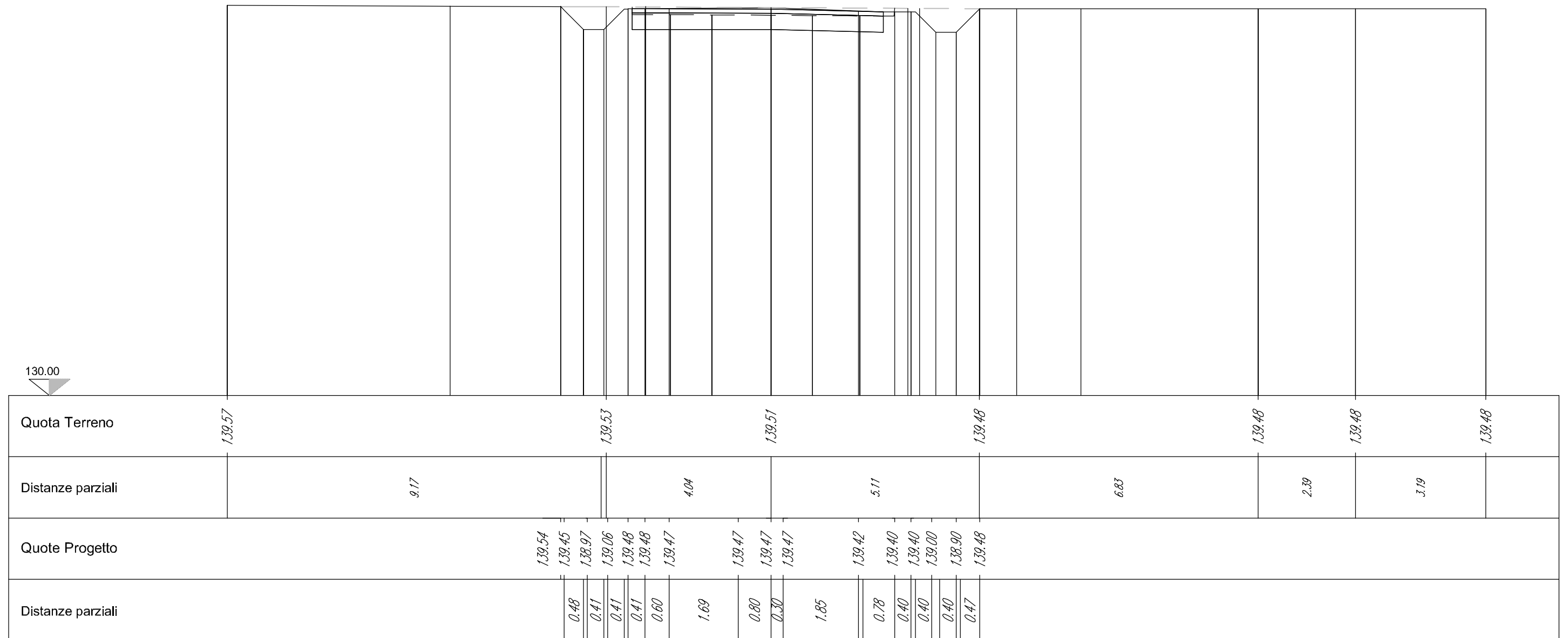
Sezione 3			
Materiale	Area (mq)	Vomume (mc)	Vol. cum (mc)
Strada - Scavo	1,39	34,75	240,88
Strada - Rilevato	0	0,00	0,00
Scotico	1,18	29,50	29,50
Fossi e Sponda - Scavo	1,04	26,00	78,87
Fossi e Sponda - Riporti	0,01	0,25	0,61
Strada - BASE	0,62	15,50	54,78
Strada - SOTTOBASE	2,46	61,50	218,96

Sezione n° 3  
 Distanza progressiva 25.00  
 Distanza precedente 25.00  
 Distanza successiva 25.00



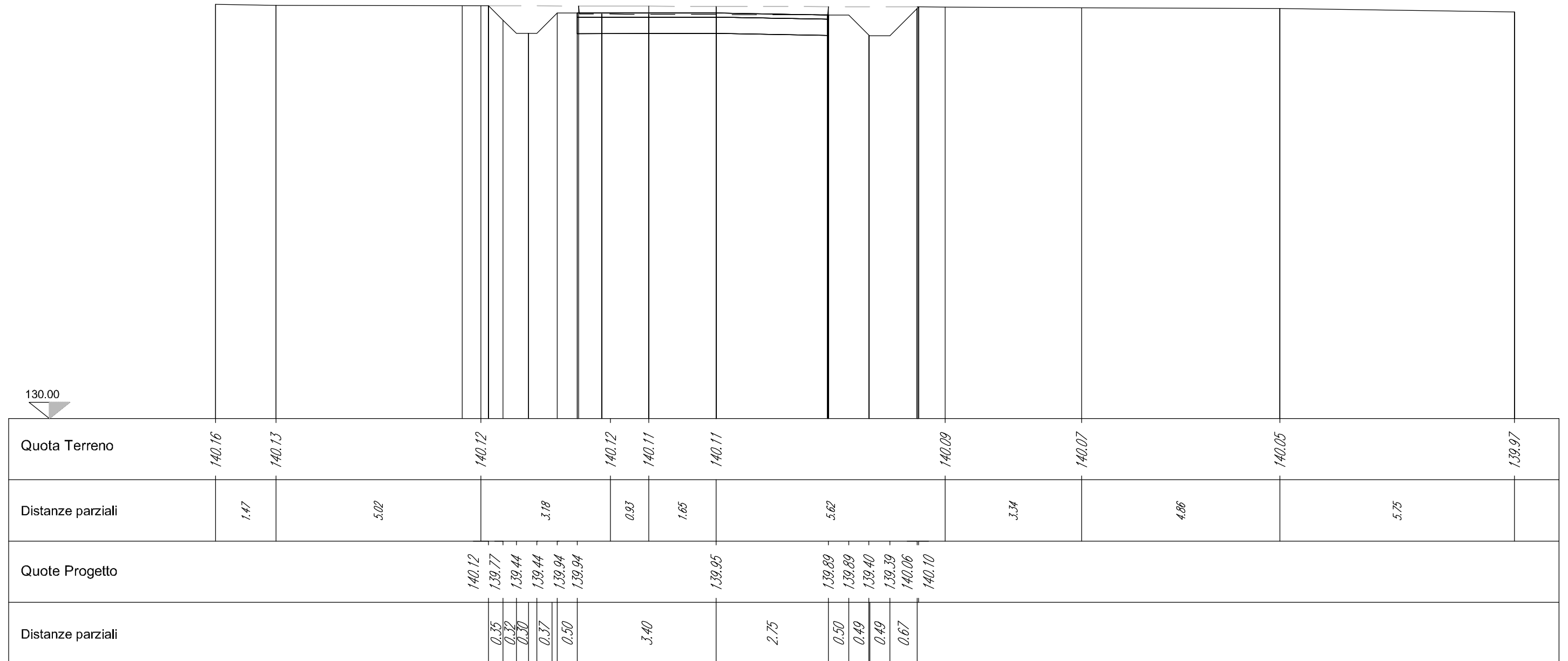
Sezione 4			
Materiale	Area (mq)	Vomume (mc)	Vol. cum (mc)
Strada - Scavo	2,24	56,00	296,88
Strada - Rilevato	0	0,00	0,00
Scotico	1,1	27,50	57,00
Fossi e Sponda - Scavo	1,29	32,25	111,12
Fossi e Sponda - Riporti	0	0,00	0,61
Strada - BASE	0,62	15,50	70,28
Strada - SOTTOBASE	2,46	61,50	280,46

Sezione n° 4  
 Distanza progressiva 50.00  
 Distanza precedente 25.00  
 Distanza successiva 25.00



Sezione 5			
Materiale	Area (mq)	Vomume (mc)	Vol. cum (mc)
Strada - Scavo	2,94	73,50	370,38
Strada - Rilevato	0	0,00	0,00
Scotico	1,22	30,50	87,50
Fossi e Sponda - Scavo	1,81	45,25	156,37
Fossi e Sponda - Riporti	0	0,00	0,61
Strada - BASE	0,62	15,50	85,78
Strada - SOTTOBASE	2,46	61,50	341,96

Sezione n° 5  
 Distanza progressiva 75.00  
 Distanza precedente 25.00  
 Distanza successiva 25.00



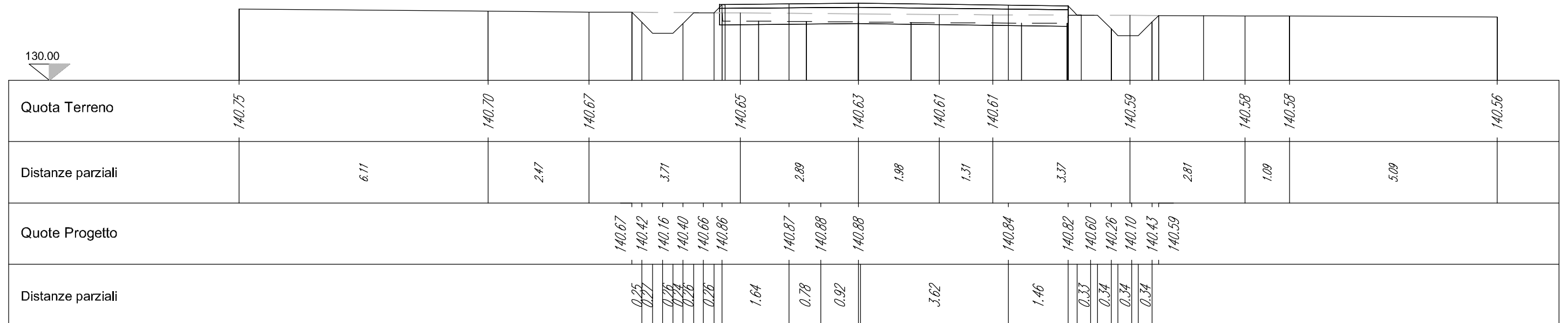
Sezione 6			
Materiale	Area (mq)	Vomume (mc)	Vol. cum (mc)
Strada - Scavo	2,3	57,50	427,88
Strada - Rilevato	0	0,00	0,00
Scotico	1,38	34,50	122,00
Fossi e Sponda - Scavo	1,18	29,50	185,87
Fossi e Sponda - Riporti	0	0,00	0,61
Strada - BASE	0,74	18,50	104,28
Strada - SOTTOBASE	2,97	74,25	416,21

Sezione n° 6  
Distanza progressiva 100.00  
Distanza precedente 25.00  
Distanza successiva 25.00



Sezione 7			
Materiale	Area (mq)	Vomume (mc)	Vol. cum (mc)
Strada - Scavo	0,54	13,50	441,38
Strada - Rilevato	0	0,00	0,00
Scotico	1,68	42,00	164,00
Fossi e Sponda - Scavo	0,51	12,75	198,62
Fossi e Sponda - Riporti	0,04	1,00	1,61
Strada - BASE	0,85	21,25	125,53
Strada - SOTTOBASE	3,41	85,25	501,46

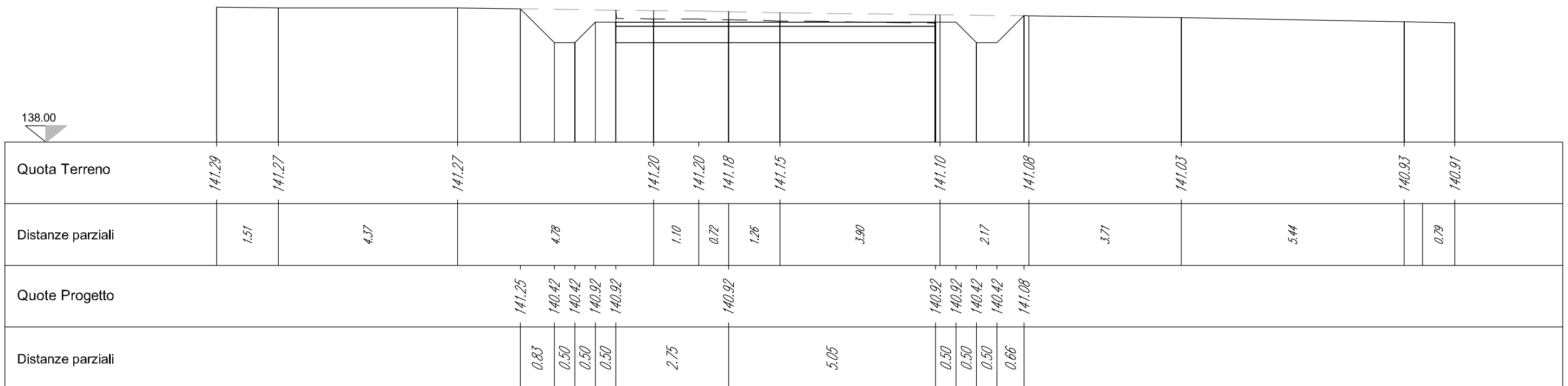
Sezione n° 7  
 Distanza progressiva 125.00  
 Distanza precedente 25.00  
 Distanza successiva 25.00





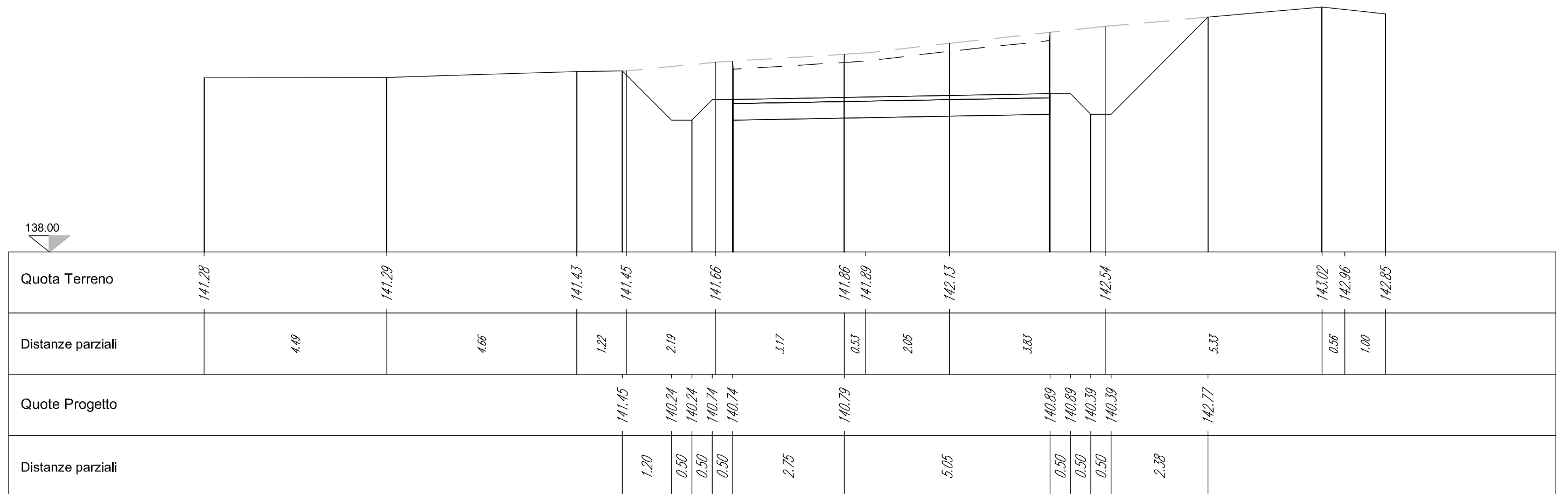
Sezione 8			
Materiale	Area (mq)	Vomume (mc)	Vol. cum (mc)
Strada - Scavo	4,2	105,00	546,38
Strada - Rilevato	0	0,00	0,00
Scotico	1,56	39,00	203,00
Fossi e Sponda - Scavo	2,02	50,50	249,12
Fossi e Sponda - Riporti	0	0,00	1,61
Strada - BASE	0,78	19,50	145,03
Strada - SOTTOBASE	3,12	78,00	579,46

Sezione n° 8  
 Distanza progressiva 150.00  
 Distanza precedente 25.00  
 Distanza successiva 25.00



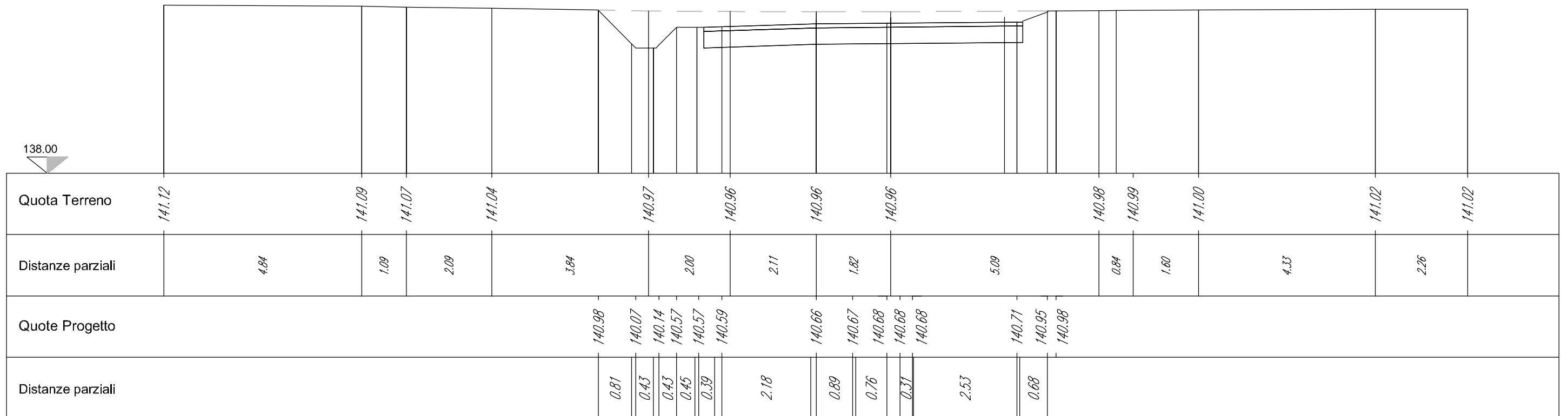
Sezione 9			
Materiale	Area (mq)	Vomume (mc)	Vol. cum (mc)
Strada - Scavo	11,56	289,00	835,38
Strada - Rilevato	0	0,00	0,00
Scotico	1,56	39,00	242,00
Fossi e Sponda - Scavo	7,82	195,50	444,62
Fossi e Sponda - Riporti	0	0,00	1,61
Strada - BASE	0,78	19,50	164,53
Strada - SOTTOBASE	3,12	78,00	657,46

Sezione n° 9  
 Distanza progressiva 175.00  
 Distanza precedente 25.00  
 Distanza successiva 25.00



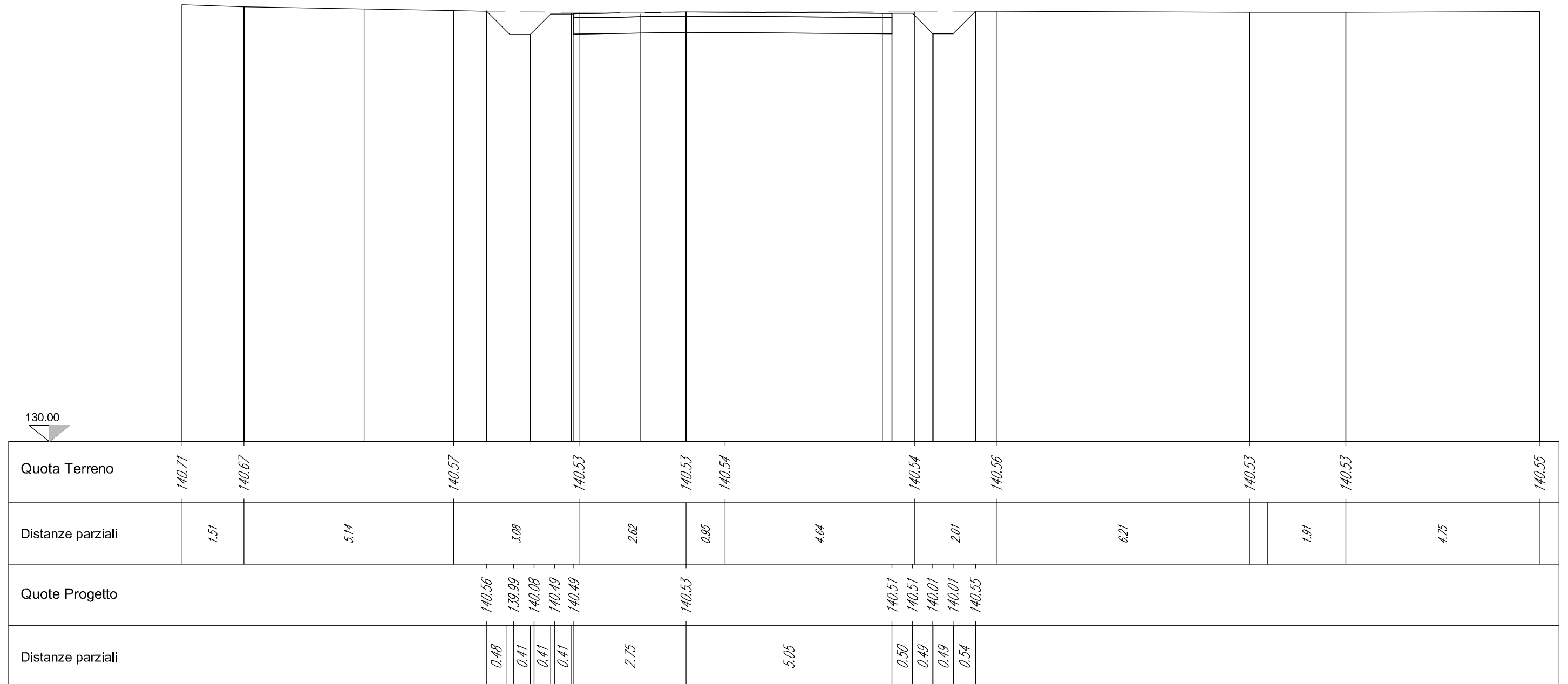
Sezione 10			
Materiale	Area (mq)	Vomume (mc)	Vol. cum (mc)
Strada - Scavo	6,24	156,00	991,38
Strada - Rilevato	0	0,00	0,00
Scotico	0	0,00	242,00
Fossi e Sponda - Scavo	1,54	38,50	483,12
Fossi e Sponda - Riporti	0	0,00	1,61
Strada - BASE	0,78	19,50	184,03
Strada - SOTTOBASE	3,12	78,00	735,46

Sezione n° 10  
 Distanza progressiva 200.00  
 Distanza precedente 25.00  
 Distanza successiva 25.00



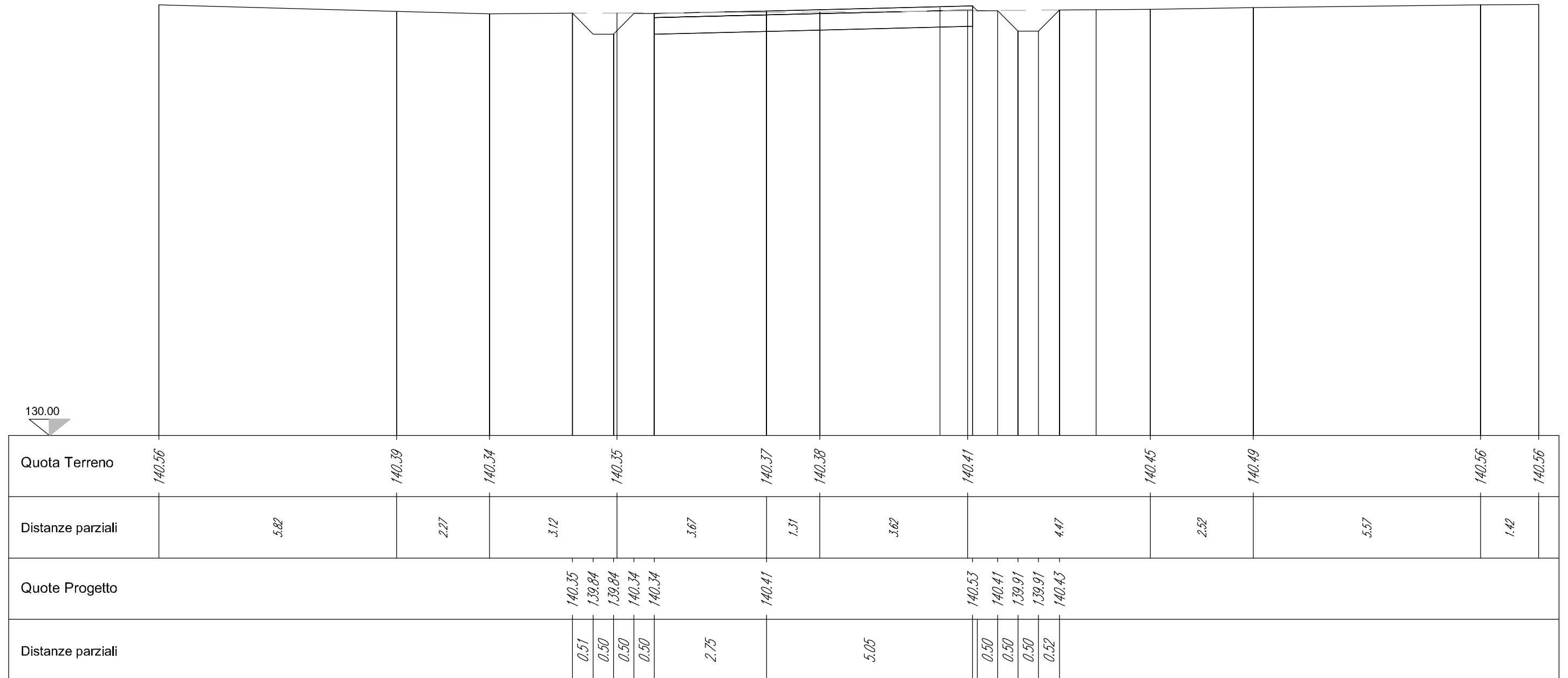
Sezione 11			
Materiale	Area (mq)	Vomume (mc)	Vol. cum (mc)
Strada - Scavo	4,04	101,00	1092,38
Strada - Rilevato	0	0,00	0,00
Scotico	0	0,00	242,00
Fossi e Sponda - Scavo	1,2	30,00	513,12
Fossi e Sponda - Riporti	0	0,00	1,61
Strada - BASE	0,78	19,50	203,53
Strada - SOTTOBASE	3,12	78,00	813,46

Sezione n° 11  
Distanza progressiva 225.00  
Distanza precedente 25.00  
Distanza successiva 25.00



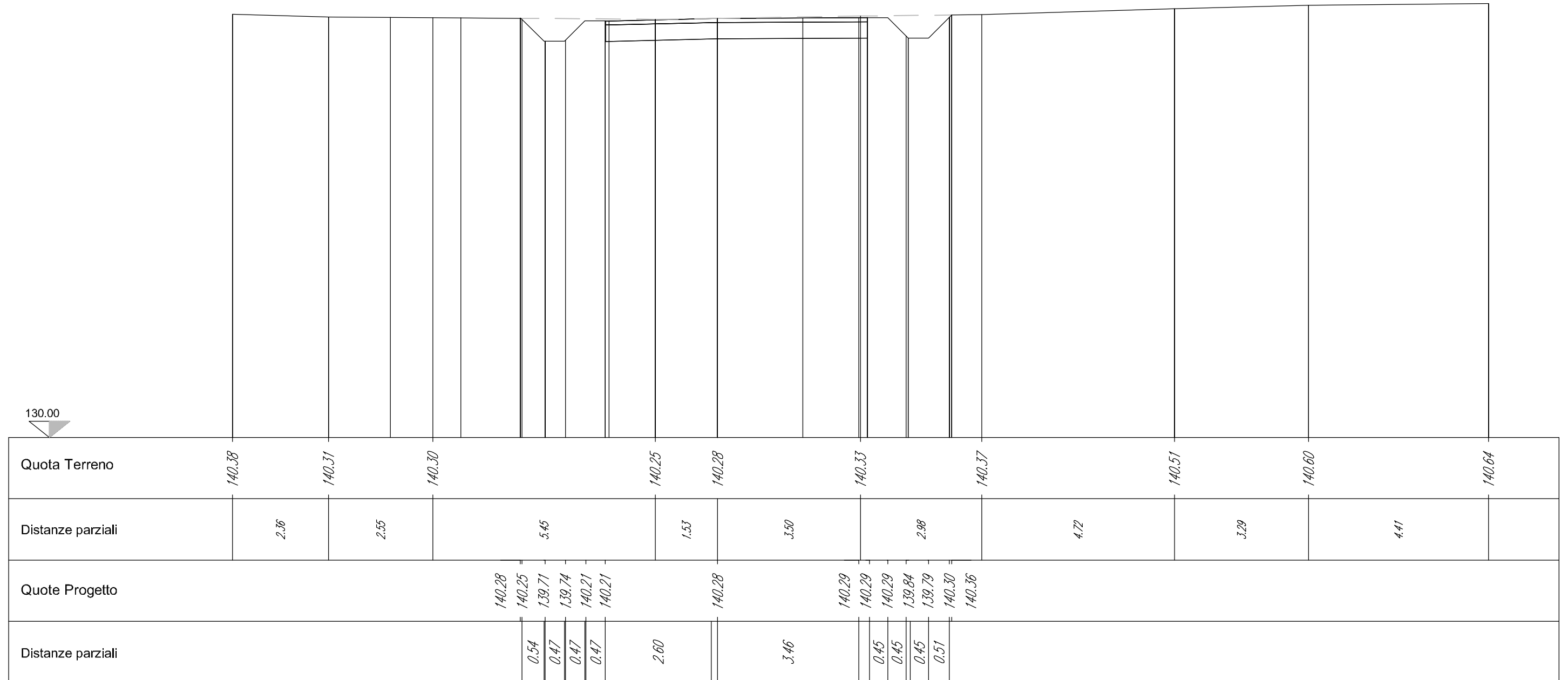
Sezione 12			
Materiale	Area (mq)	Vomume (mc)	Vol. cum (mc)
Strada - Scavo	3,49	87,25	1179,63
Strada - Rilevato	0	0,00	0,00
Scotico	0	0,00	242,00
Fossi e Sponda - Scavo	1,03	25,75	538,87
Fossi e Sponda - Riporti	0	0,00	1,61
Strada - BASE	0,78	19,50	223,03
Strada - SOTTOBASE	3,12	78,00	891,46

Sezione n° 12  
 Distanza progressiva 250.00  
 Distanza precedente 25.00  
 Distanza successiva 25.00



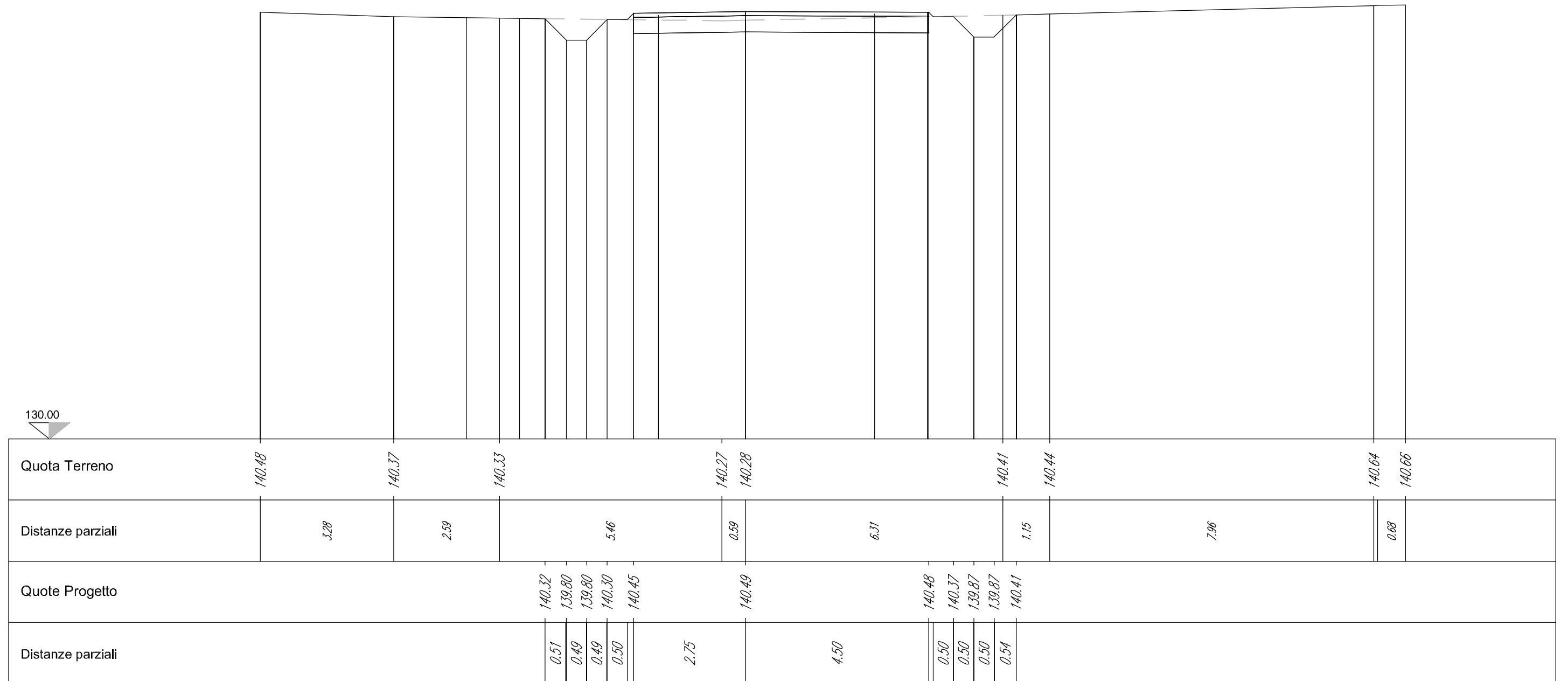
Sezione 13			
Materiale	Area (mq)	Vomume (mc)	Vol. cum (mc)
Strada - Scavo	3,34	83,50	1263,13
Strada - Rilevato	0	0,00	0,00
Scotico	0	0,00	242,00
Fossi e Sponda - Scavo	1,23	30,75	569,62
Fossi e Sponda - Riporti	0	0,00	1,61
Strada - BASE	0,64	16,00	239,03
Strada - SOTTOBASE	2,57	64,25	955,71

Sezione n° 13  
Distanza progressiva 275.00  
Distanza precedente 25.00  
Distanza successiva 25.00



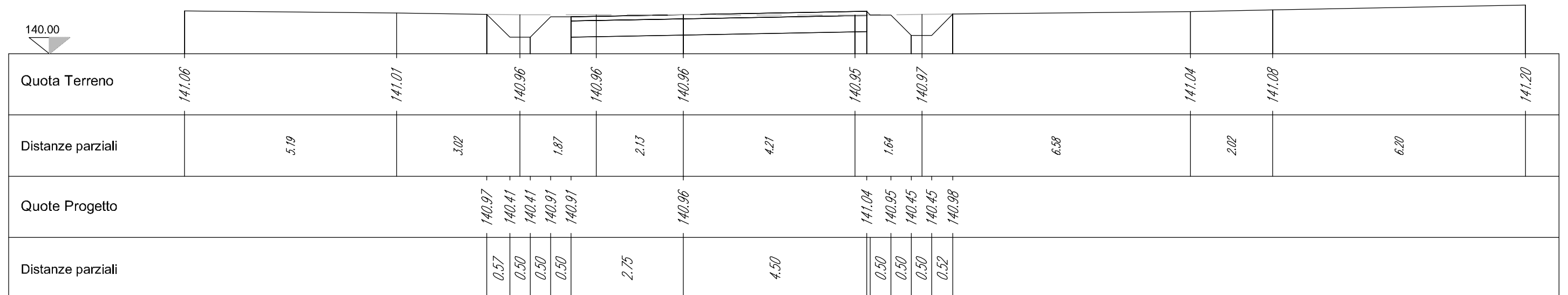
Sezione 14			
Materiale	Area (mq)	Vomume (mc)	Vol. cum (mc)
Strada - Scavo	2,39	59,75	1322,88
Strada - Rilevato	0	0,00	0,00
Scotico	0	0,00	242,00
Fossi e Sponda - Scavo	1,06	26,50	596,12
Fossi e Sponda - Riporti	0	0,00	1,61
Strada - BASE	0,73	18,25	257,28
Strada - SOTTOBASE	2,9	72,50	1028,21

Sezione n° 14  
Distanza progressiva 300.00  
Distanza precedente 25.00  
Distanza successiva 25.00



Sezione 15			
Materiale	Area (mq)	Vomume (mc)	Vol. cum (mc)
Strada - Scavo	3,5	87,50	1410,38
Strada - Rilevato	0	0,00	0,00
Scotico	0	0,00	242,00
Fossi e Sponda - Scavo	1,14	28,50	624,62
Fossi e Sponda - Riporti	0,01	0,25	1,86
Strada - BASE	0,73	18,25	275,53
Strada - SOTTOBASE	2,9	72,50	1100,71

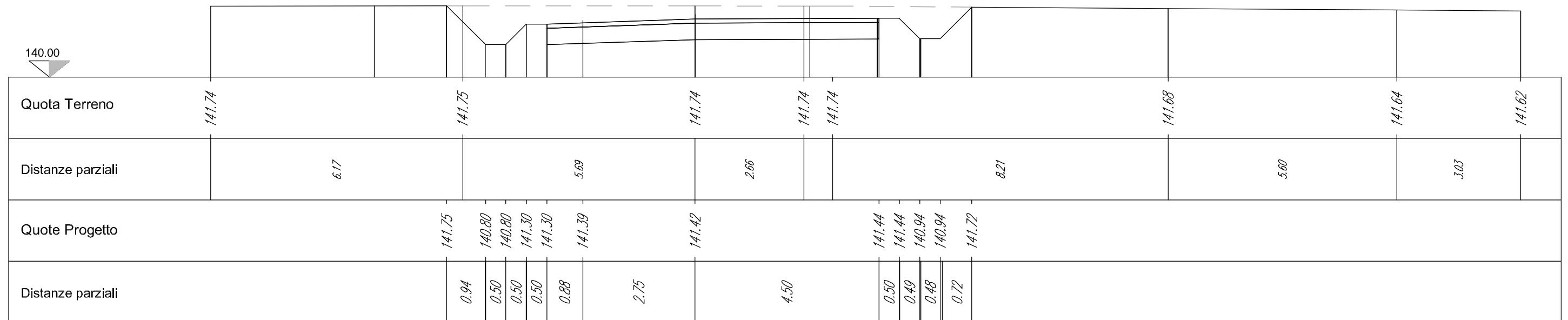
Sezione n° 15  
Distanza progressiva 325.00  
Distanza precedente 25.00  
Distanza successiva 25.00





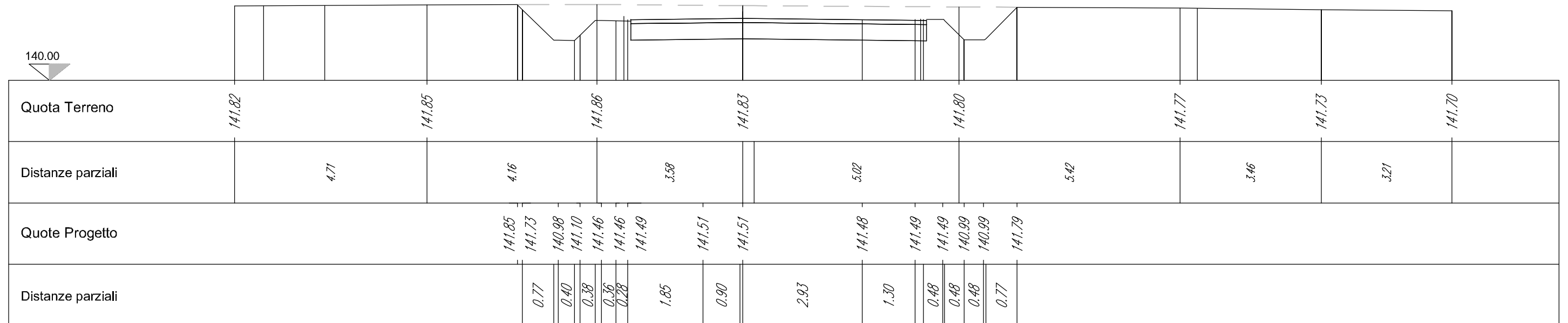
Sezione 16			
Materiale	Area (mq)	Vomume (mc)	Vol. cum (mc)
Strada - Scavo	6,86	103,07	1513,45
Strada - Rilevato	0	0,00	0,00
Scotico	0	0,00	242,00
Fossi e Sponda - Scavo	2,61	39,22	663,84
Fossi e Sponda - Riporti	0	0,00	1,86
Strada - BASE	0,81	12,17	287,70
Strada - SOTTOBASE	3,25	48,83	1149,54

Sezione n° 16  
 Distanza progressiva 350.00  
 Distanza precedente 25.00  
 Distanza successiva 5.05



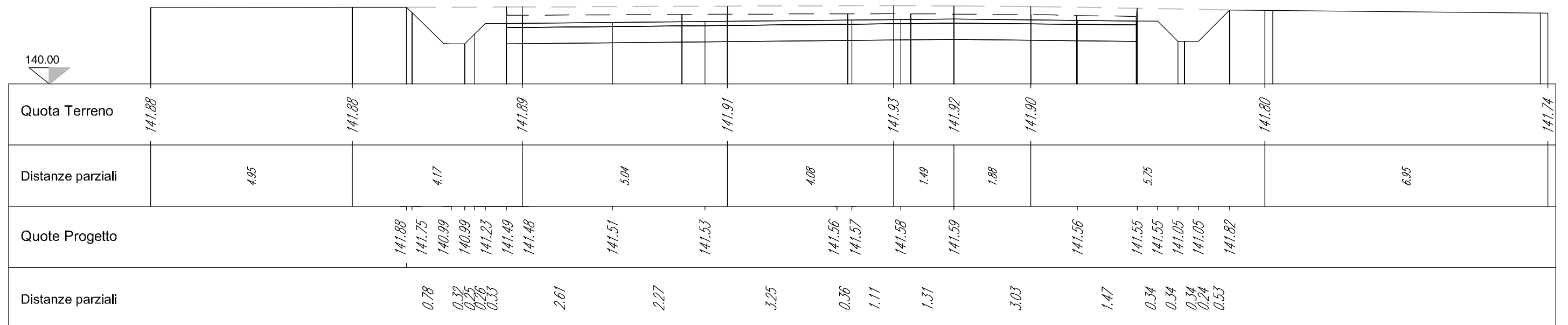
Sezione 17			
Materiale	Area (mq)	Vomume (mc)	Vol. cum (mc)
Strada - Scavo	6,02	27,87	1541,32
Strada - Rilevato	0	0,00	0,00
Scotico	0	0,00	242,00
Fossi e Sponda - Scavo	2,65	12,27	676,10
Fossi e Sponda - Riporti	0	0,00	1,86
Strada - BASE	0,73	3,38	291,08
Strada - SOTTOBASE	2,9	13,43	1162,96

Sezione n° 17  
 Distanza progressiva 355.05  
 Distanza precedente 5.05  
 Distanza successiva 4.20



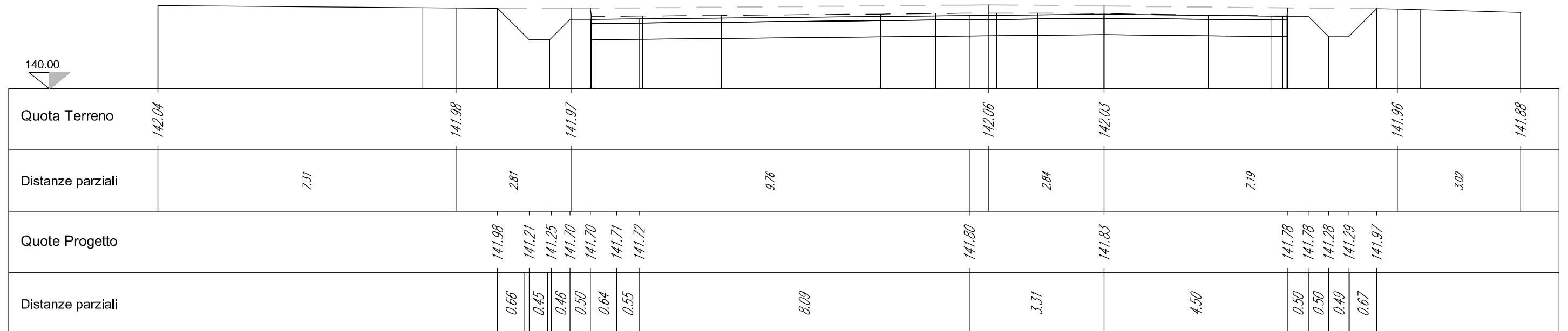
Sezione 18			
Materiale	Area (mq)	Vomume (mc)	Vol. cum (mc)
Strada - Scavo	10,19	86,36	1627,68
Strada - Rilevato	0	0,00	0,00
Scotico	3,1	26,27	268,27
Fossi e Sponda - Scavo	2,53	21,44	697,55
Fossi e Sponda - Riporti	0	0,00	1,86
Strada - BASE	1,55	13,14	304,21
Strada - SOTTOBASE	6,2	52,55	1215,51

Sezione n° 18  
 Distanza progressiva 359.26  
 Distanza precedente 4.20  
 Distanza successiva 12.74



Sezione 19			
Materiale	Area (mq)	Vomume (mc)	Vol. cum (mc)
Strada - Scavo	9,32	105,97	1733,65
Strada - Rilevato	0	0,00	0,00
Scotico	3,38	38,43	306,70
Fossi e Sponda - Scavo	1,99	22,63	720,17
Fossi e Sponda - Riporti	0	0,00	1,86
Strada - BASE	1,71	19,44	323,65
Strada - SOTTOBASE	6,84	77,77	1293,28

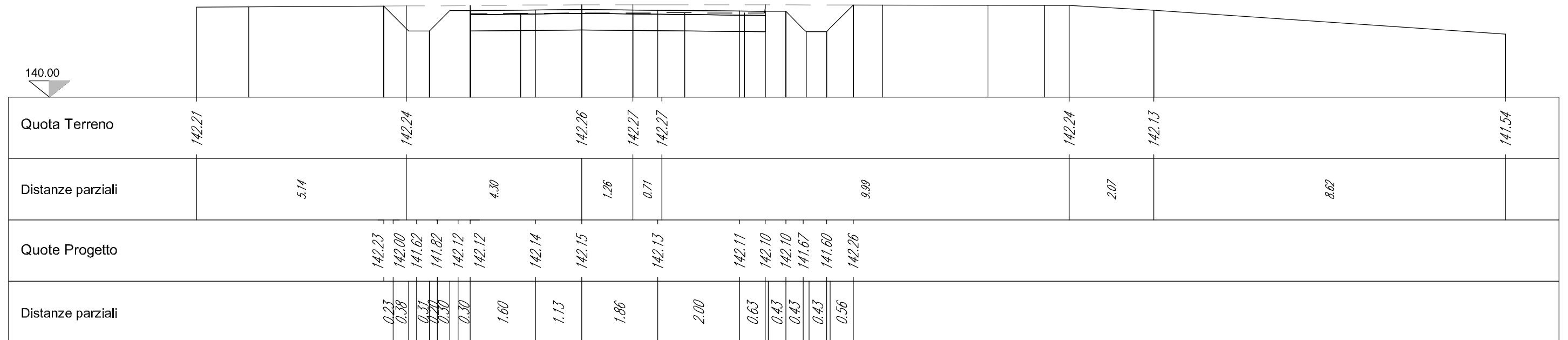
Sezione n° 19  
Distanza progressiva 372.00  
Distanza precedente 12.74  
Distanza successiva 10.00





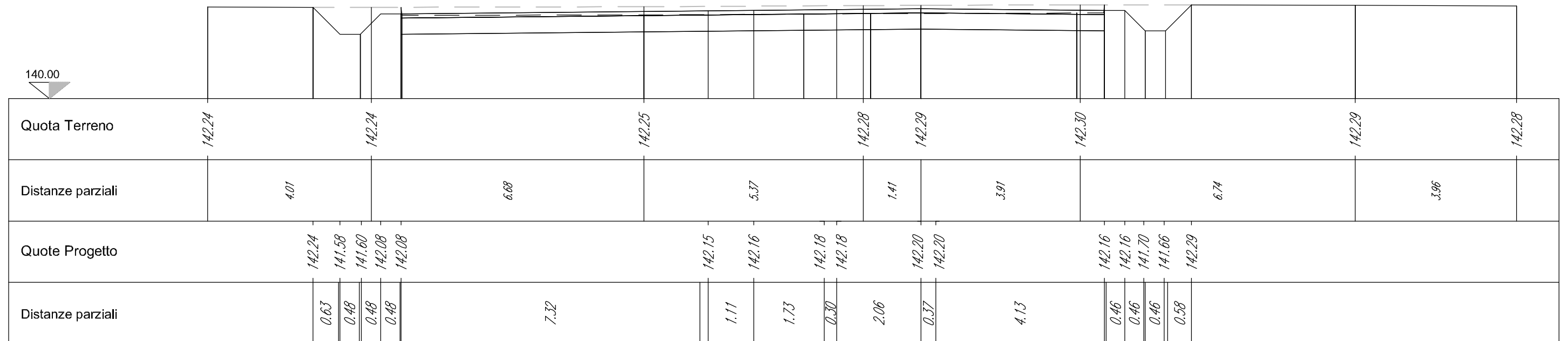
Sezione 21			
Materiale	Area (mq)	Vomume (mc)	Vol. cum (mc)
Strada - Scavo	3,11	15,80	1778,04
Strada - Rilevato	0	0,00	0,00
Scotico	1,45	7,37	326,43
Fossi e Sponda - Scavo	1,64	8,33	743,01
Fossi e Sponda - Riporti	0	0,00	1,86
Strada - BASE	0,72	3,66	333,49
Strada - SOTTOBASE	2,89	14,68	1332,77

Sezione n° 21  
 Distanza progressiva 389.17  
 Distanza precedente 7.17  
 Distanza successiva 2.99



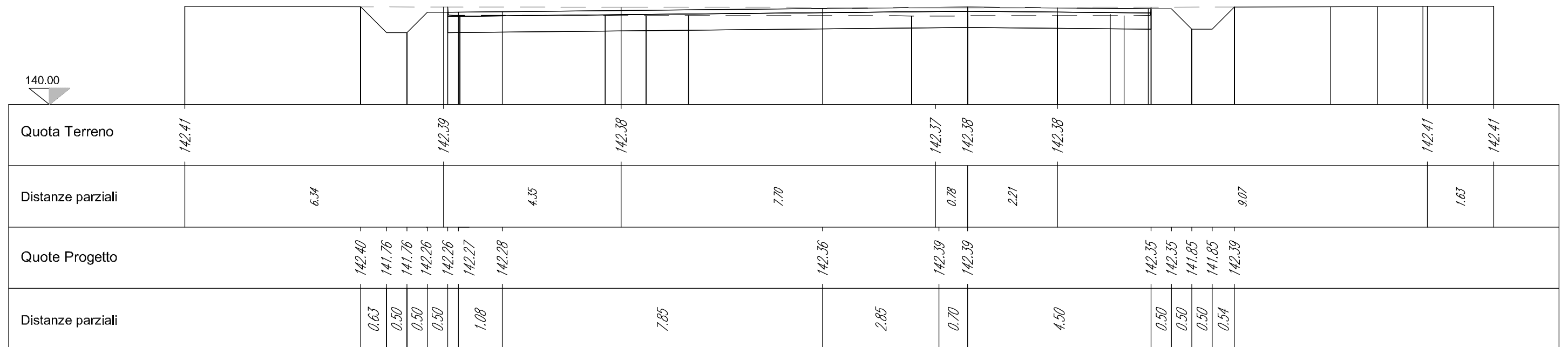
Sezione 22			
Materiale	Area (mq)	Vomume (mc)	Vol. cum (mc)
Strada - Scavo	7,22	47,40	1825,44
Strada - Rilevato	0	0,00	0,00
Scotico	3,44	22,58	349,02
Fossi e Sponda - Scavo	1,63	10,70	753,71
Fossi e Sponda - Riporti	0	0,00	1,86
Strada - BASE	1,72	11,29	344,78
Strada - SOTTOBASE	6,9	45,30	1378,07

Sezione n° 22  
 Distanza progressiva 392.16  
 Distanza precedente 2.99  
 Distanza successiva 10.14



Sezione 23			
Materiale	Area (mq)	Vomume (mc)	Vol. cum (mc)
Strada - Scavo	5,89	58,72	1884,16
Strada - Rilevato	0	0,00	0,00
Scotico	3,45	34,40	383,41
Fossi e Sponda - Scavo	1,35	13,46	767,17
Fossi e Sponda - Riporti	0	0,00	1,86
Strada - BASE	1,72	17,15	361,93
Strada - SOTTOBASE	6,9	68,79	1446,86

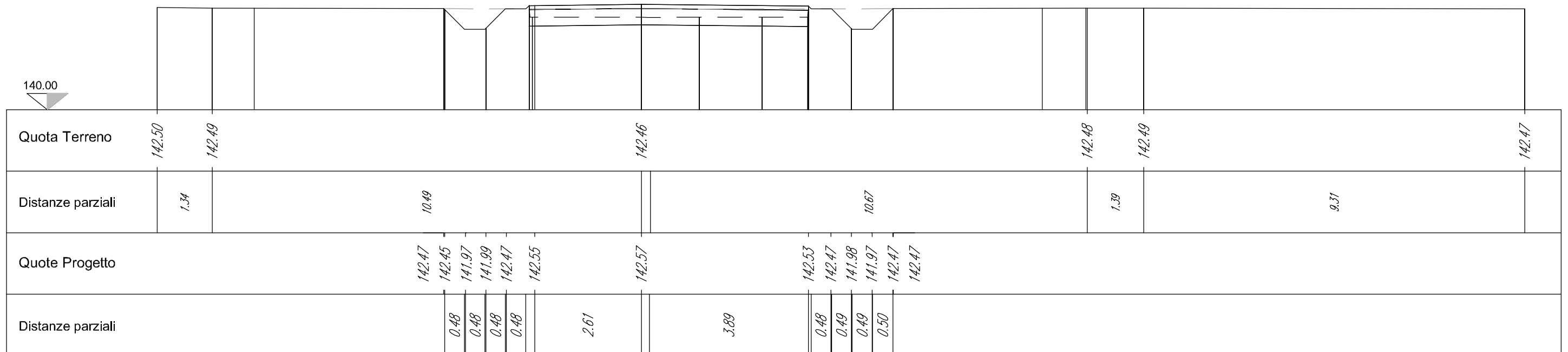
Sezione n° 23  
 Distanza progressiva 402.30  
 Distanza precedente 10.14  
 Distanza successiva 9.80





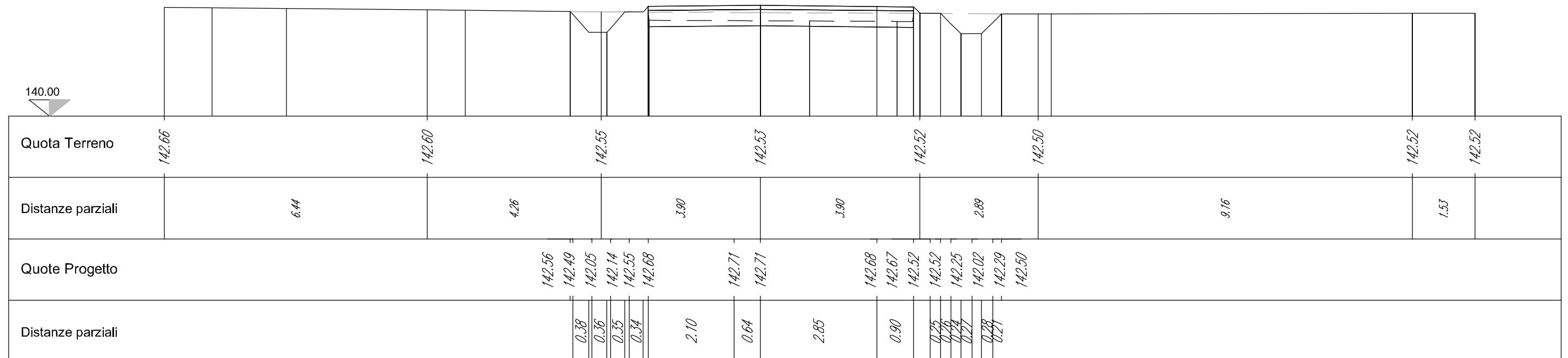
Sezione 24			
Materiale	Area (mq)	Vomume (mc)	Vol. cum (mc)
Strada - Scavo	1,42	12,23	1896,40
Strada - Rilevato	0	0,00	0,00
Scotico	1,36	11,72	395,13
Fossi e Sponda - Scavo	1,01	8,70	775,87
Fossi e Sponda - Riporti	0,01	0,09	1,94
Strada - BASE	0,68	5,86	367,79
Strada - SOTTOBASE	2,73	23,52	1470,38

Sezione n° 24  
 Distanza progressiva 412.10  
 Distanza precedente 9.80  
 Distanza successiva 7.43



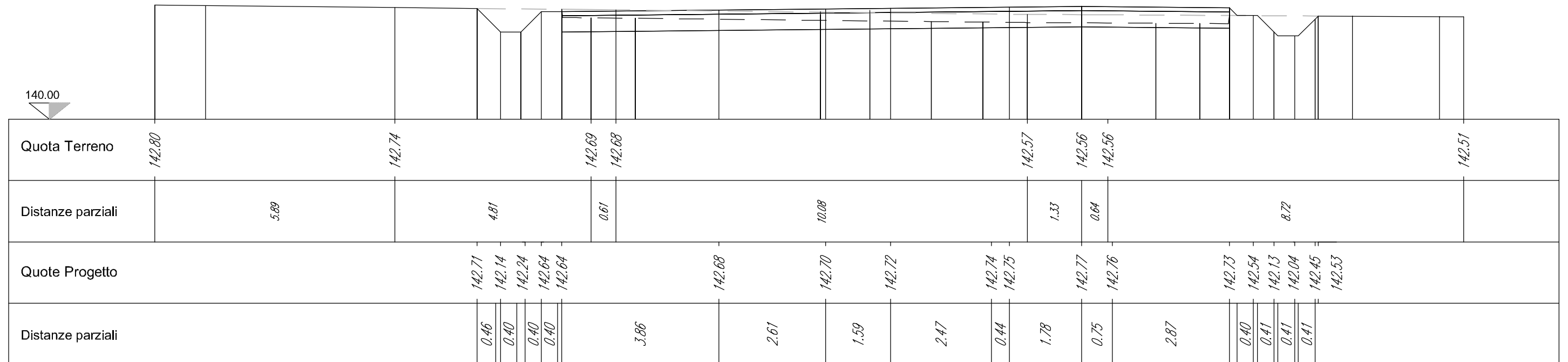
Sezione 25			
Materiale	Area (mq)	Vomume (mc)	Vol. cum (mc)
Strada - Scavo	0,89	4,59	1900,99
Strada - Rilevato	0	0,00	0,00
Scotico	1,29	6,66	401,78
Fossi e Sponda - Scavo	0,94	4,85	780,72
Fossi e Sponda - Riporti	0,02	0,10	2,04
Strada - BASE	0,65	3,35	371,15
Strada - SOTTOBASE	2,6	13,42	1483,80

Sezione n° 25  
 Distanza progressiva 419.53  
 Distanza precedente 7.43  
 Distanza successiva 2.89



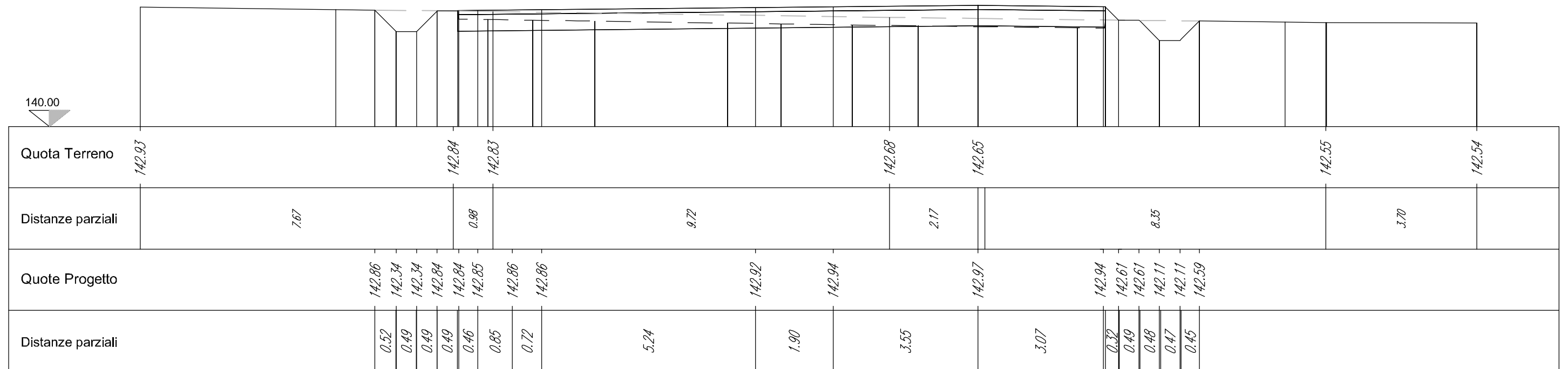
Sezione 26			
Materiale	Area (mq)	Vomume (mc)	Vol. cum (mc)
Strada - Scavo	3,22	22,54	1923,53
Strada - Rilevato	0	0,00	0,00
Scotico	3,28	22,96	424,74
Fossi e Sponda - Scavo	1,13	7,91	788,63
Fossi e Sponda - Riporti	0,02	0,14	2,18
Strada - BASE	1,64	11,48	382,63
Strada - SOTTOBASE	6,55	45,85	1529,65

Sezione n° 26  
 Distanza progressiva 422.42  
 Distanza precedente 2.89  
 Distanza successiva 11.11



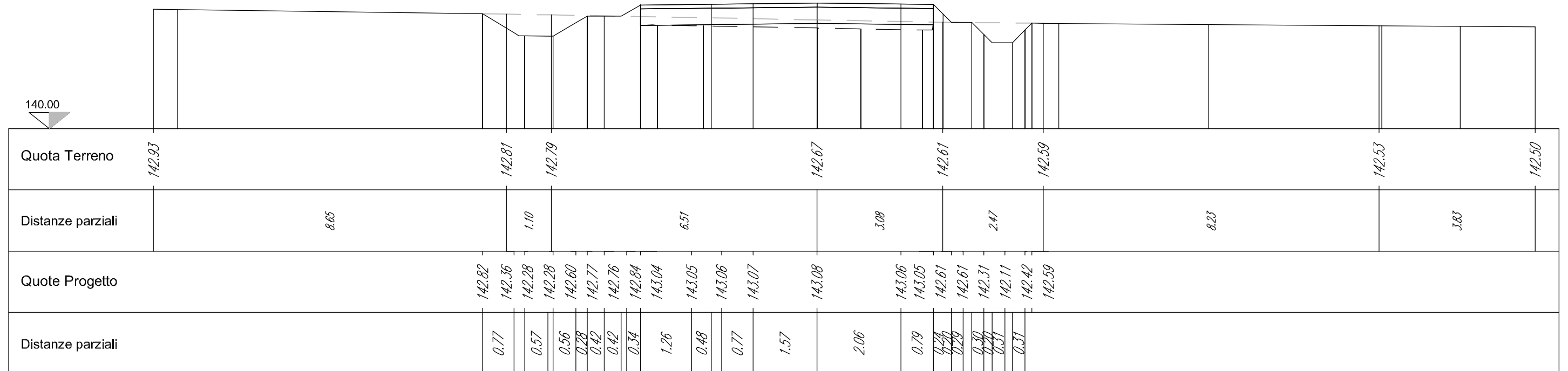
Sezione 27			
Materiale	Area (mq)	Vomume (mc)	Vol. cum (mc)
Strada - Scavo	1,75	14,91	1938,44
Strada - Rilevato	0,08	0,68	0,68
Scotico	3,09	26,33	451,07
Fossi e Sponda - Scavo	1	8,52	797,15
Fossi e Sponda - Riporti	0,06	0,51	2,70
Strada - BASE	1,59	13,55	396,17
Strada - SOTTOBASE	6,35	54,10	1583,75

Sezione n° 27  
Distanza progressiva 433.53  
Distanza precedente 11.11  
Distanza successiva 5.92



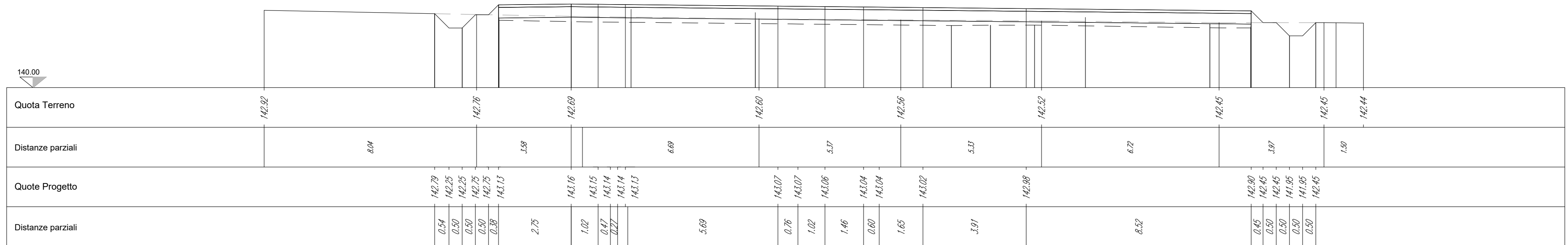
Sezione 28			
Materiale	Area (mq)	Vomume (mc)	Vol. cum (mc)
Strada - Scavo	0	0,00	1938,44
Strada - Rilevato	0,88	4,61	5,29
Scotico	1,44	7,54	458,61
Fossi e Sponda - Scavo	1,37	7,17	804,33
Fossi e Sponda - Riporti	0,16	0,84	3,53
Strada - BASE	0,72	3,77	399,94
Strada - SOTTOBASE	2,87	15,02	1598,77

Sezione n° 28  
 Distanza progressiva 439.46  
 Distanza precedente 5.92  
 Distanza successiva 4.54



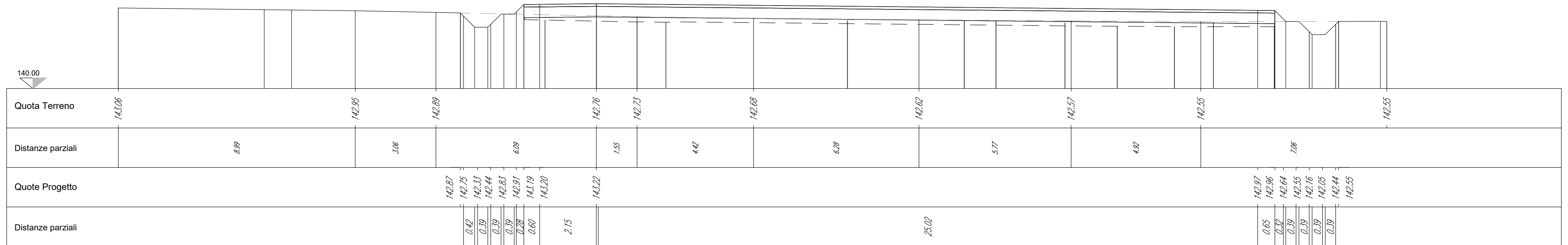
Sezione 29			
Materiale	Area (mq)	Vomume (mc)	Vol. cum (mc)
Strada - Scavo	0	0,00	1938,44
Strada - Rilevato	4,35	22,45	27,73
Scotico	1,01	5,21	463,82
Fossi e Sponda - Scavo	1,04	5,37	809,69
Fossi e Sponda - Riporti	0,17	0,88	4,41
Strada - BASE	2,85	14,71	414,65
Strada - SOTTOBASE	11,4	58,82	1657,60

Sezione n° 29  
 Distanza progressiva 444.00  
 Distanza precedente 4.54  
 Distanza successiva 5.78



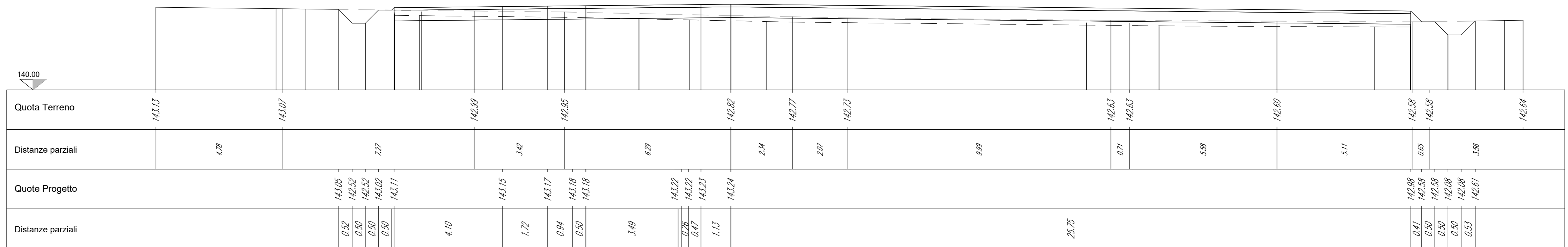
Sezione 30			
Materiale	Area (mq)	Vomume (mc)	Vol. cum (mc)
Strada - Scavo	0	0,00	1938,44
Strada - Rilevato	4,37	19,67	47,40
Scotico	5,36	24,12	487,94
Fossi e Sponda - Scavo	1,04	4,68	814,37
Fossi e Sponda - Riporti	0,16	0,72	5,13
Strada - BASE	2,85	12,83	427,47
Strada - SOTTOBASE	11,4	51,30	1708,90

Sezione n° 30  
 Distanza progressiva 449.78  
 Distanza precedente 5.78  
 Distanza successiva 3.22



Sezione 31			
Materiale	Area (mq)	Vomume (mc)	Vol. cum (mc)
Strada - Scavo	0,99	6,20	1944,64
Strada - Rilevato	3,94	24,68	72,08
Scotico	7,52	47,11	535,05
Fossi e Sponda - Scavo	1,05	6,58	820,95
Fossi e Sponda - Riporti	0,09	0,56	5,69
Strada - BASE	3,85	24,12	451,59
Strada - SOTTOBASE	15,4	96,48	1805,38

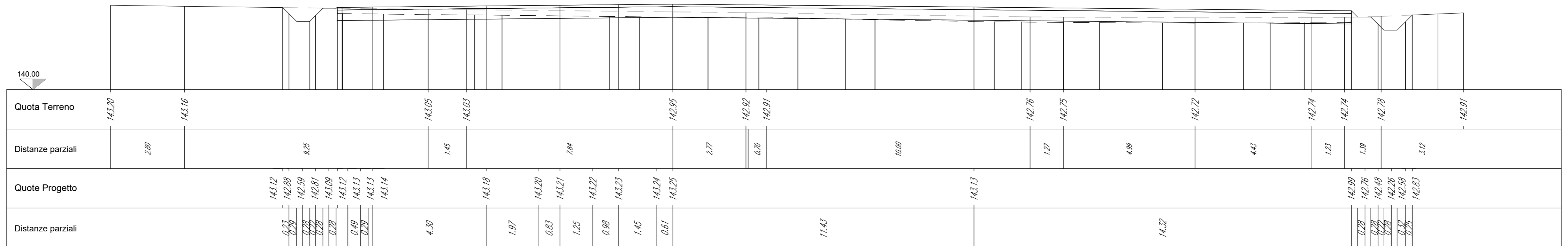
Sezione n° 31  
Distanza progressiva 453.00  
Distanza precedente 3.22  
Distanza successiva 10.31





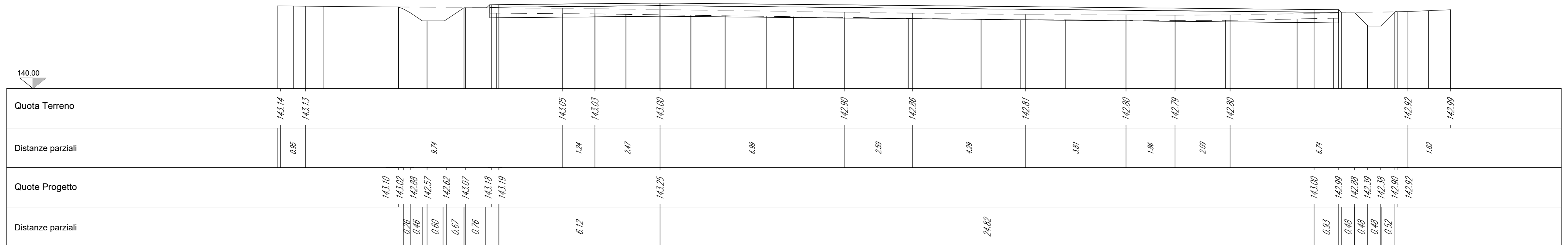
Sezione 32			
Materiale	Area (mq)	Vomume (mc)	Vol. cum (mc)
Strada - Scavo	0,53	3,96	1948,60
Strada - Rilevato	1,83	13,69	85,77
Scotico	7,62	57,00	592,05
Fossi e Sponda - Scavo	1,09	8,15	829,10
Fossi e Sponda - Riporti	0,03	0,22	5,92
Strada - BASE	3,85	28,80	480,39
Strada - SOTTOBASE	15,4	115,19	1920,57

Sezione n° 32  
 Distanza progressiva 463.31  
 Distanza precedente 10.31  
 Distanza successiva 4.65



Sezione 33			
Materiale	Area (mq)	Vomume (mc)	Vol. cum (mc)
Strada - Scavo	2,78	17,64	1966,24
Strada - Rilevato	0	0,00	85,77
Scotico	6,44	40,86	632,91
Fossi e Sponda - Scavo	1,38	8,76	837,86
Fossi e Sponda - Riporti	0,01	0,06	5,98
Strada - BASE	3,22	20,43	500,82
Strada - SOTTOBASE	12,88	81,72	2002,29

Sezione n° 33  
 Distanza progressiva 467.96  
 Distanza precedente 4.65  
 Distanza successiva 7.04



Sezione 34			
Materiale	Area (mq)	Vomume (mc)	Vol. cum (mc)
Strada - Scavo	7,4	123,36	2089,60
Strada - Rilevato	0	0,00	85,77
Scotico	8,45	140,86	773,77
Fossi e Sponda - Scavo	2,02	33,67	871,53
Fossi e Sponda - Riporti	0	0,00	5,98
Strada - BASE	4,14	69,01	569,84
Strada - SOTTOBASE	16,57	276,22	2278,52

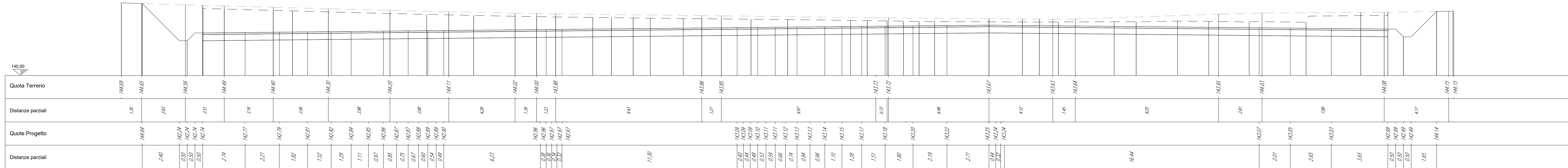
Sezione n° 34  
 Distanza progressiva 475.00  
 Distanza precedente 7.04  
 Distanza successiva 26.30





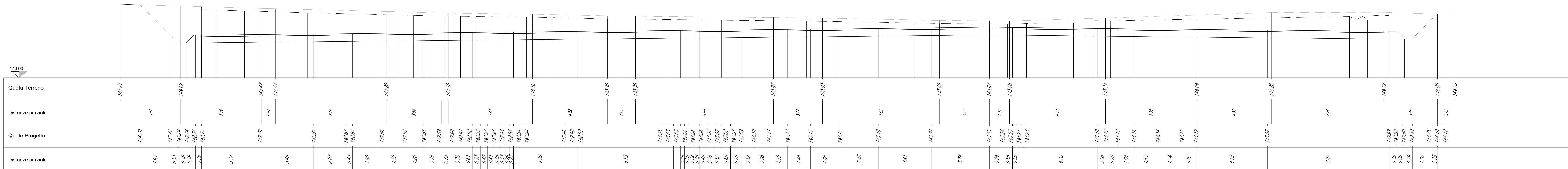
Sezione 36			
Materiale	Area (mq)	Vomume (mc)	Vol. cum (mc)
Strada - Scavo	89,98	1236,33	4849,43
Strada - Rilevato	0	0,00	85,77
Scotico	18,44	253,37	1411,39
Fossi e Sponda - Scavo	9,25	127,10	1153,38
Fossi e Sponda - Riporti	0	0,00	5,98
Strada - BASE	7,65	105,11	866,20
Strada - SOTTOBASE	30,6	420,44	3463,96

Sezione n° 36  
 Distanza progressiva 525.00  
 Distanza precedente 23.70  
 Distanza successiva 3.78



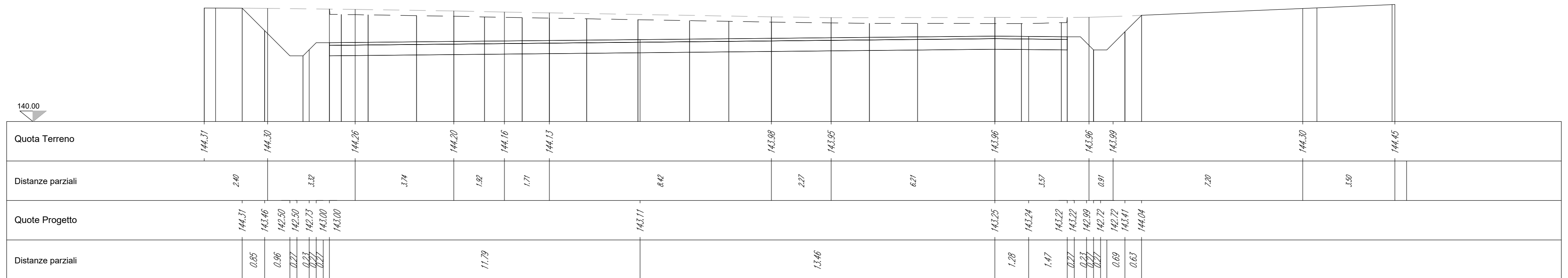
Sezione 37			
Materiale	Area (mq)	Vomume (mc)	Vol. cum (mc)
Strada - Scavo	97,48	607,79	5457,21
Strada - Rilevato	0	0,00	85,77
Scotico	16,85	105,06	1516,45
Fossi e Sponda - Scavo	9,59	59,79	1213,17
Fossi e Sponda - Riporti	0	0,00	5,98
Strada - BASE	7,65	47,70	913,89
Strada - SOTTOBASE	30,6	190,79	3654,75

Sezione n° 37  
 Distanza progressiva 528.78  
 Distanza precedente 3.78  
 Distanza successiva 8.68



Sezione 38			
Materiale	Area (mq)	Vomume (mc)	Vol. cum (mc)
Strada - Scavo	34,18	355,81	5813,03
Strada - Rilevato	0	0,00	85,77
Scotico	5,79	60,27	1576,72
Fossi e Sponda - Scavo	6,26	65,17	1278,34
Fossi e Sponda - Riporti	0	0,00	5,98
Strada - BASE	2,8	29,15	943,04
Strada - SOTTOBASE	11,2	116,59	3771,34

Sezione n° 38  
 Distanza progressiva 537.47  
 Distanza precedente 8.68  
 Distanza successiva 12.13



Sezione 39			
Materiale	Area (mq)	Vomume (mc)	Vol. cum (mc)
Strada - Scavo	45,18	274,02	6087,05
Strada - Rilevato	0	0,00	85,77
Scotico	5,6	33,96	1610,69
Fossi e Sponda - Scavo	9,35	56,71	1335,05
Fossi e Sponda - Riporti	0	0,00	5,98
Strada - BASE	2,8	16,98	960,02
Strada - SOTTOBASE	11,2	67,93	3839,27

Sezione n° 39  
Distanza progressiva 549.60  
Distanza precedente 12.13  
Distanza successiva 0.00

