

REV.	DESCRIZIONE	DISEGN.	CONTROL.	APPROV.	DATA
0	-	ST	EL	LC	02/2024

Montana

Montana Sp.A
Via Carlo Angelo Fumagalli, 6.
20143 Milano

Tel. +39.02.54118173
Fax +39.02.54129890
www.montanambiente.com

P.IVA 10414270156
Cap. Soc. 600.000,00 €

Milano (sede certificata ISO) | Brescia | Palermo | Cagliari | Roma | Siracusa

Committente



SKI 12 S.R.L.
Via Caradosso, 9 - 20123, Milano (MI)
C.F. 11948030967

Progettisti

ING. LAURA CONTI
Iscritta all'Ordine degli Ingegneri della Provincia di Pavia al n. 1726

Oggetto

WIND FARM "TRONCO" - IMPIANTO EOLICO DA 52,8 MW
Comuni di Serracapriola e Torremaggiore (FG)

Tavola

TRN05-SEZIONI

N. Tav.

T11.5

Ns. Rif.

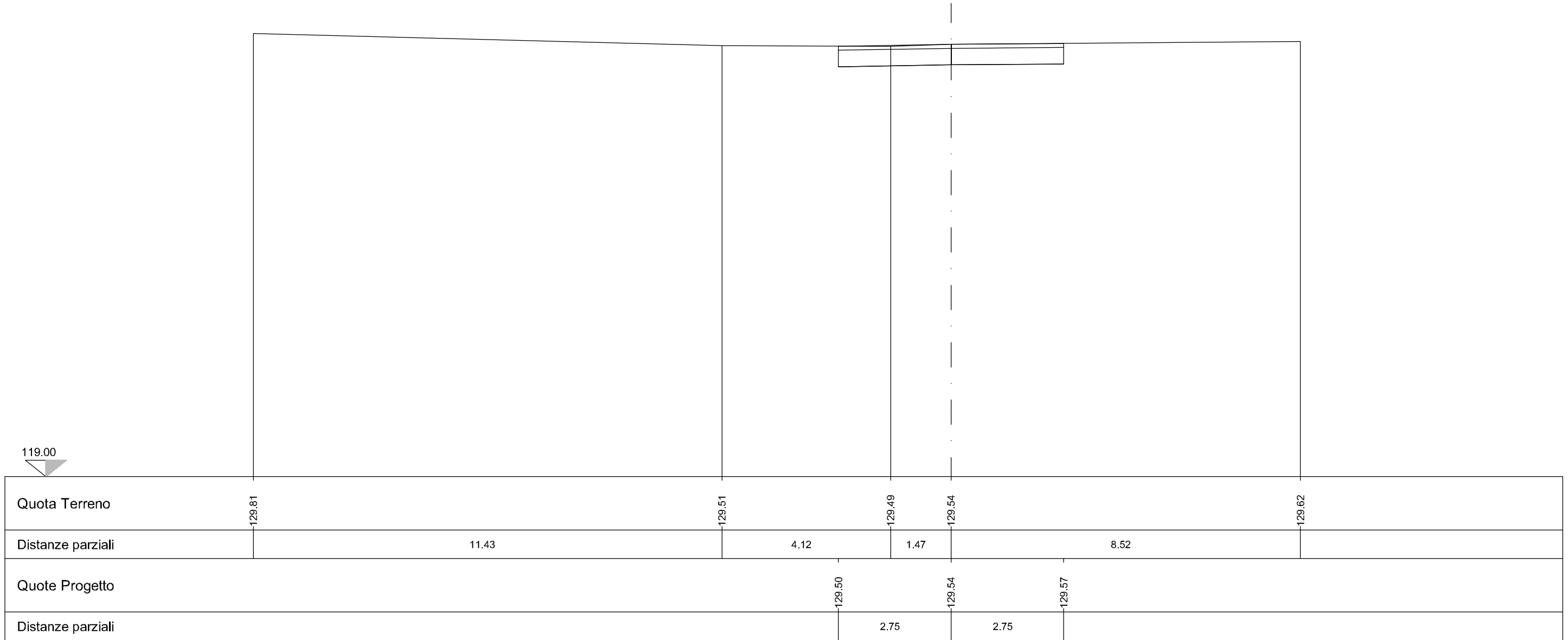
2800_5528_TRN_PFTE_T11.5_Rev0_TRN05-SEZIONI

Scala varie

È VIETATA LA RIPRODUZIONE DI QUESTO DOCUMENTO SENZA PREVENTIVA AUTORIZZAZIONE SCRITTA DELLA MONTANA SPA

Sezione n° 1
 Distanza progressiva 0.00
 Distanza precedente
 Distanza successiva 20.00

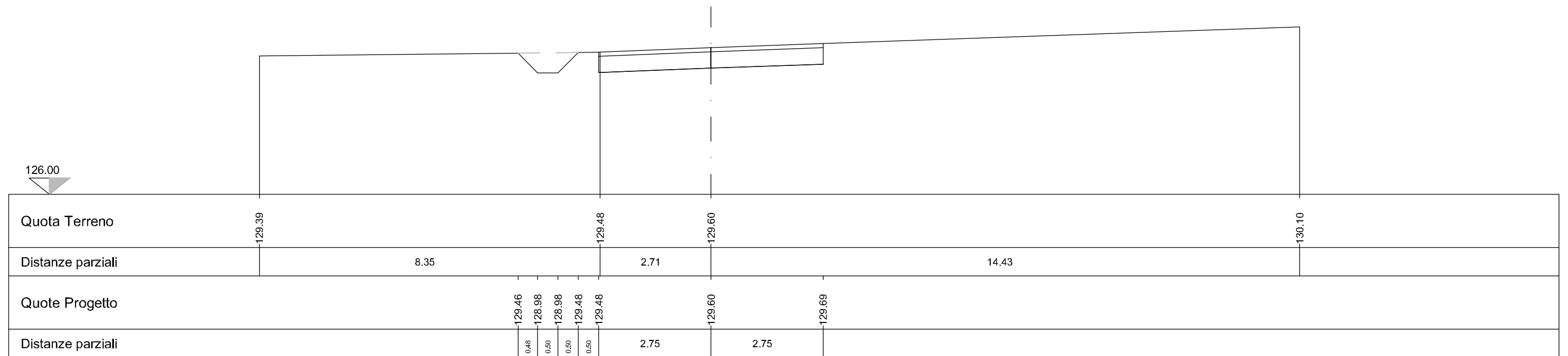
LEGENDA	
Scotico	0.00 mq
Fosso	0.00 mq
Scavo	0.00 mq
Rilevato	0.00 mq
Terreno vegetale	0.00 m
Strato superficiale	0.00 mq
Strato di fondazione	0.00 mq



119.00

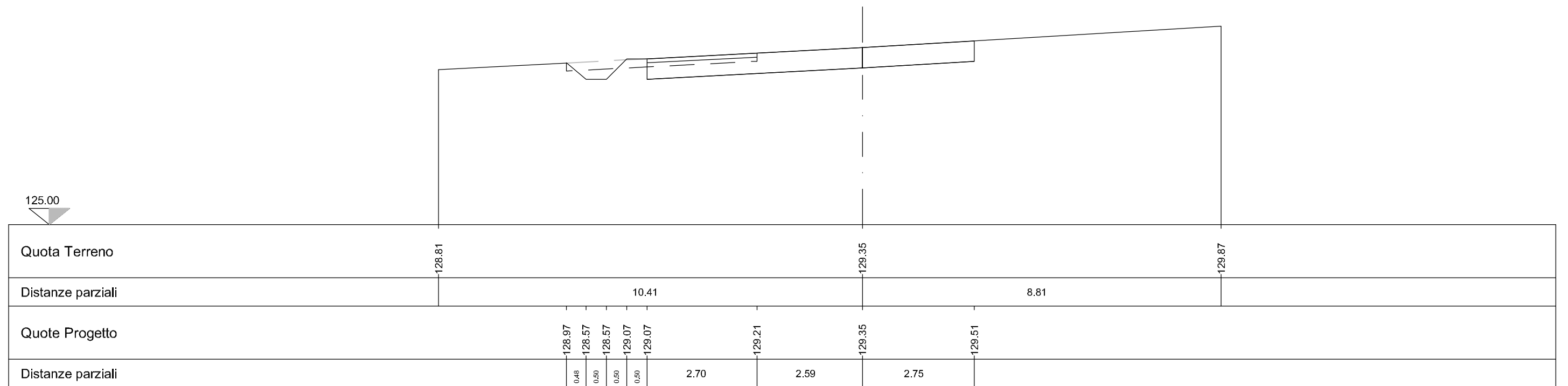
LEGENDA	
Scotico	0.00 mq
Fosso	0.50 mq
Scavo	0.00 mq
Rilevato	0.00 mq
Terreno vegetale	0.00 m
Strato superficiale	0.00 mq
Strato di fondazione	0.00 mq

Sezione n° 2
 Distanza progressiva 20.00
 Distanza precedente 20.00
 Distanza successiva 19.41



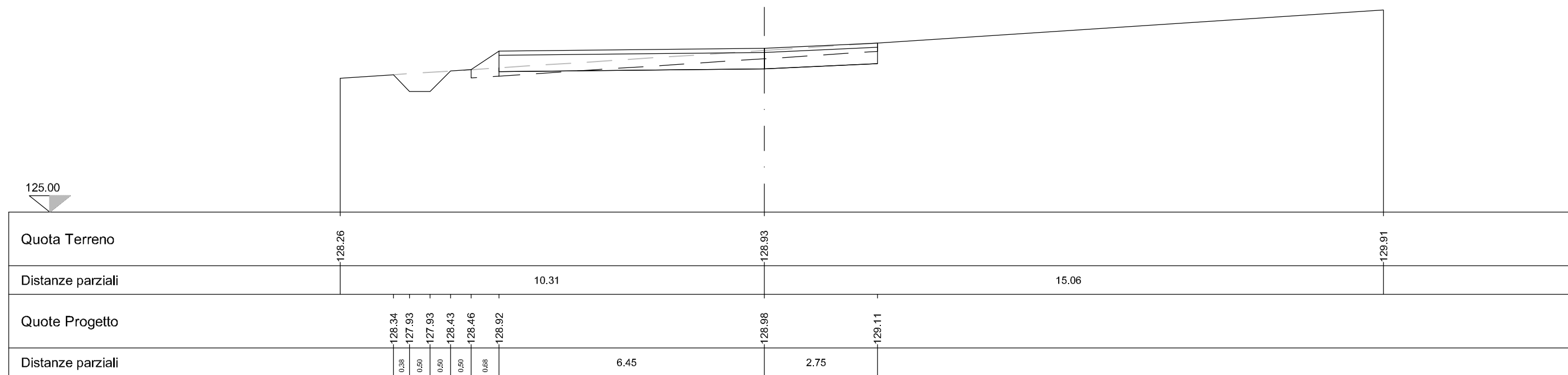
LEGENDA	
Scotico	0.47 mq
Fosso	0.20 mq
Scavo	0.81 mq
Rilevato	0.16 mq
Terreno vegetale	0.50 m
Strato superficiale	0.27 mq
Strato di fondazione	1.08 mq

Sezione n° 3
 Distanza progressiva 39.41
 Distanza precedente 19.41
 Distanza successiva 20.60



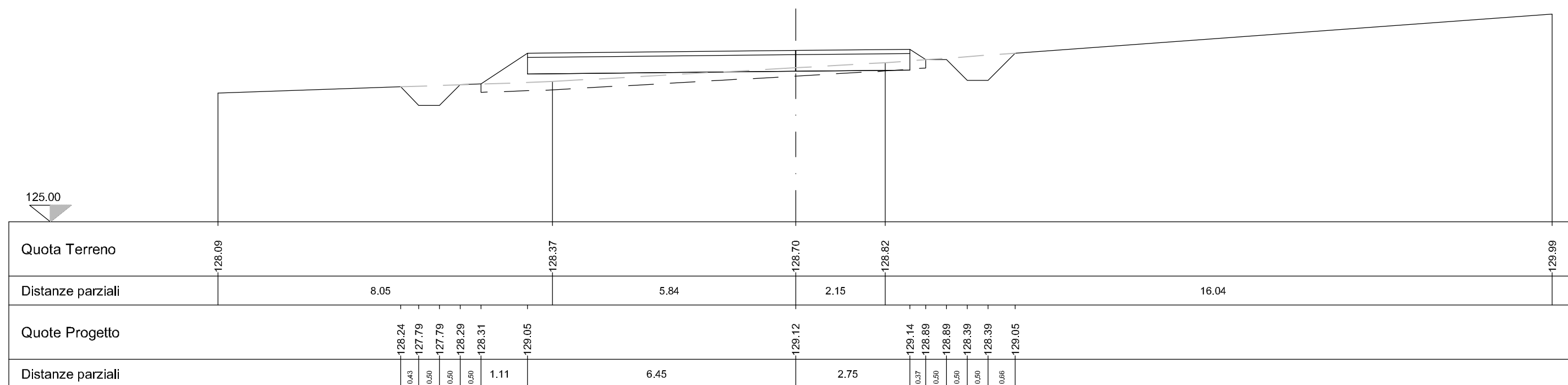
LEGENDA	
Scotico	1.97 mq
Fosso	0.50 mq
Scavo	1.31 mq
Rilevato	0.38 mq
Terreno vegetale	1.31 m
Strato superficiale	0.92 mq
Strato di fondazione	3.68 mq

Sezione n° 4
 Distanza progressiva 60.01
 Distanza precedente 20.60
 Distanza successiva 20.60



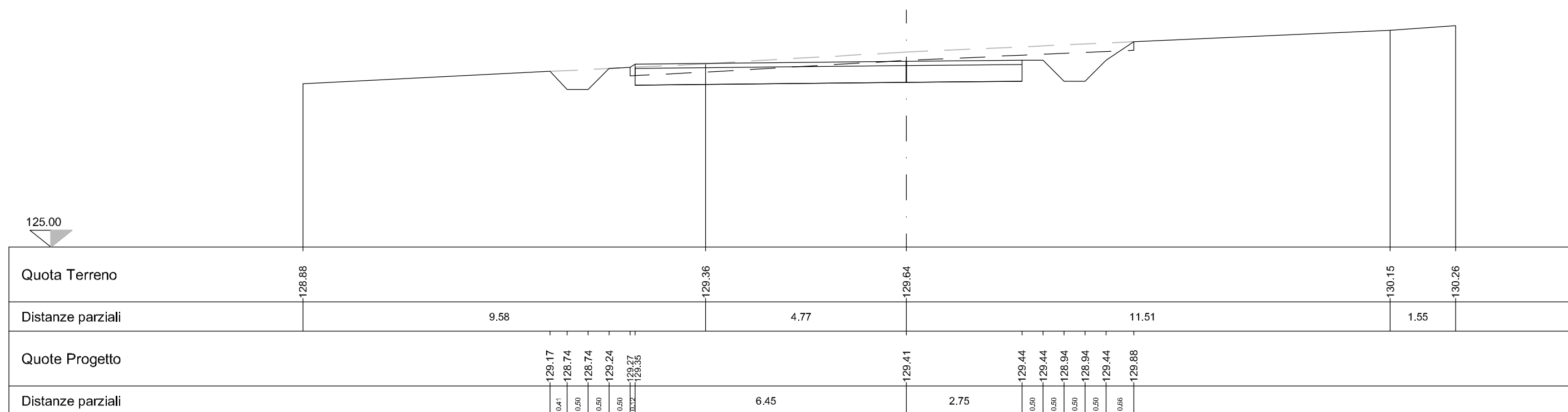
LEGENDA	
Scotico	2.14 mq
Fosso	0.96 mq
Scavo	0.16 mq
Rilevato	2.58 mq
Terreno vegetale	2.78 m
Strato superficiale	0.92 mq
Strato di fondazione	3.68 mq

Sezione n° 5
 Distanza progressiva 80.61
 Distanza precedente 20.60
 Distanza successiva 20.60



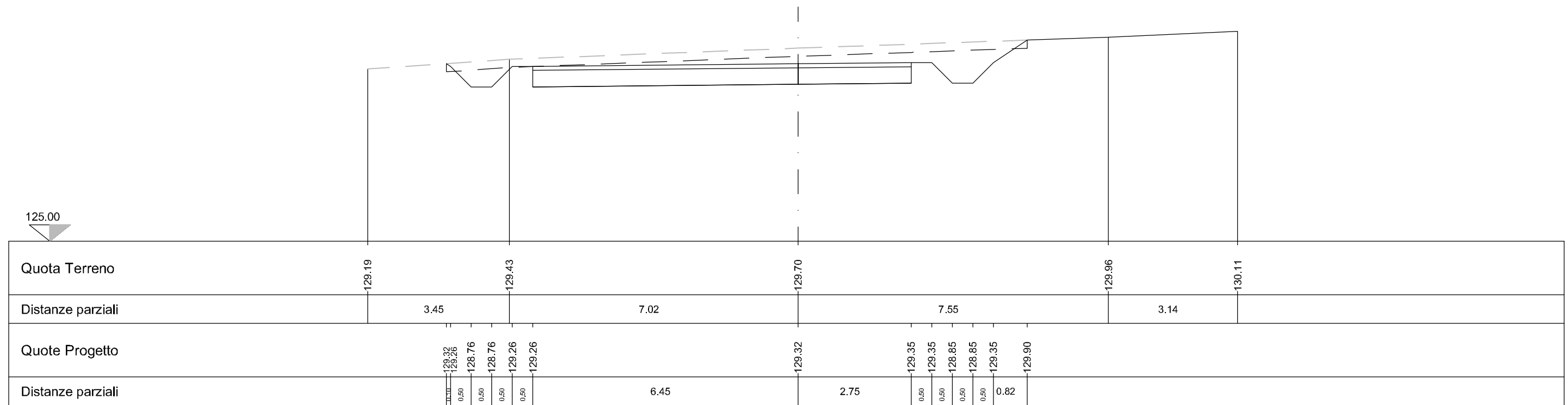
LEGENDA	
Scotico	2.40 mq
Fosso	0.94 mq
Scavo	4.34 mq
Rilevato	0.06 mq
Terreno vegetale	1.93 m
Strato superficiale	0.92 mq
Strato di fondazione	3.68 mq

Sezione n° 6
 Distanza progressiva 101.21
 Distanza precedente 20.60
 Distanza successiva 20.60



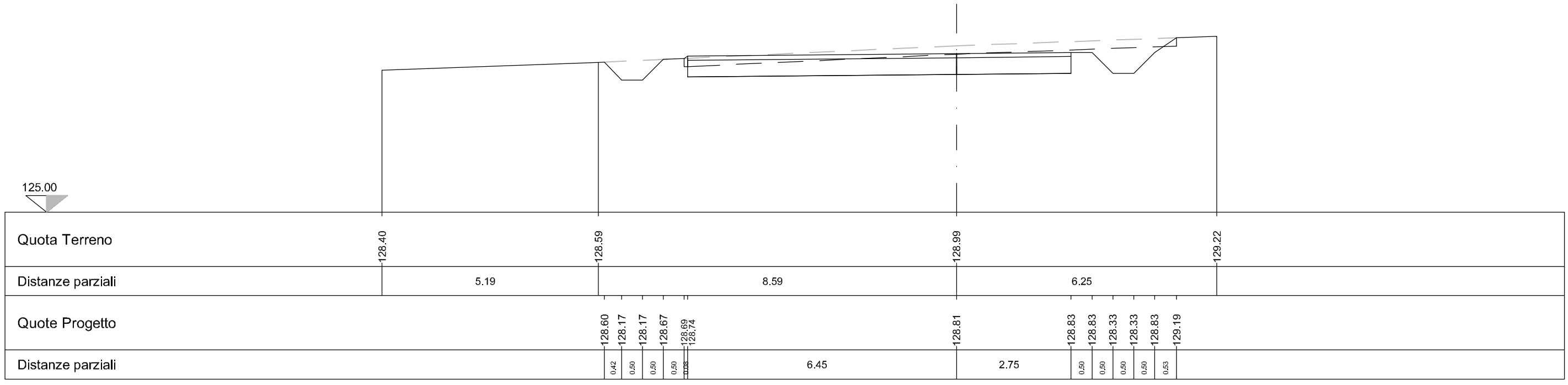
LEGENDA	
Scotico	2.82 mq
Fosso	0.89 mq
Scavo	6.38 mq
Rilevato	0.07 mq
Terreno vegetale	2.10 m
Strato superficiale	0.92 mq
Strato di fondazione	3.68 mq

Sezione n° 7
 Distanza progressiva 121.81
 Distanza precedente 20.60
 Distanza successiva 20.61



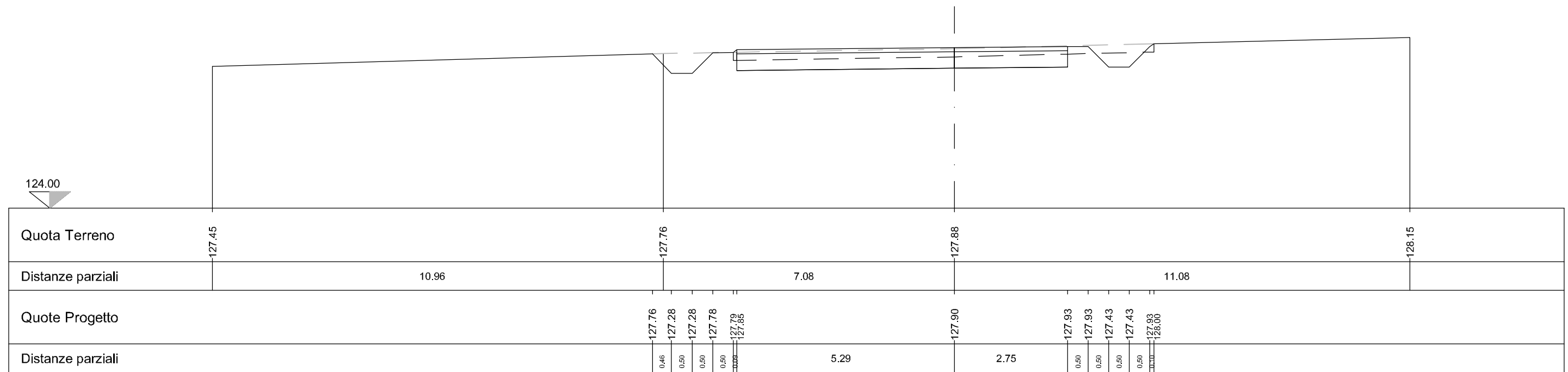
LEGENDA	
Scotico	2.36 mq
Fosso	0.95 mq
Scavo	4.01 mq
Rilevato	0.05 mq
Terreno vegetale	1.72 m
Strato superficiale	0.92 mq
Strato di fondazione	3.68 mq

Sezione n° 8
 Distanza progressiva 142.42
 Distanza precedente 20.61
 Distanza successiva 20.600



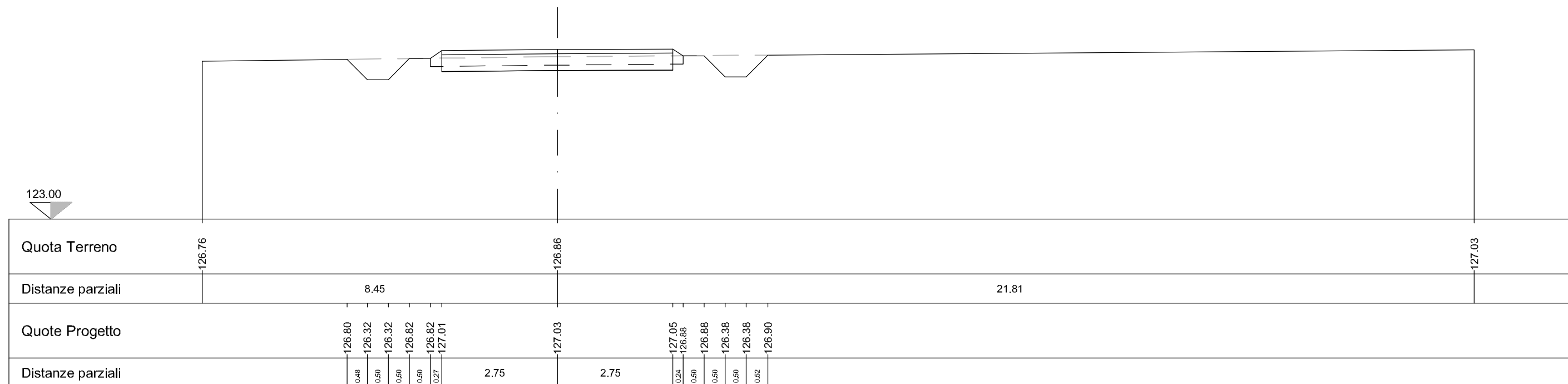
LEGENDA	
Scotico	2.05 mq
Fosso	0.78 mq
Scavo	2.18 mq
Rilevato	0.05 mq
Terreno vegetale	1.23 m
Strato superficiale	0.80 mq
Strato di fondazione	3.21 mq

Sezione n° 9
 Distanza progressiva 163.02
 Distanza precedente 20.60
 Distanza successiva 18.49



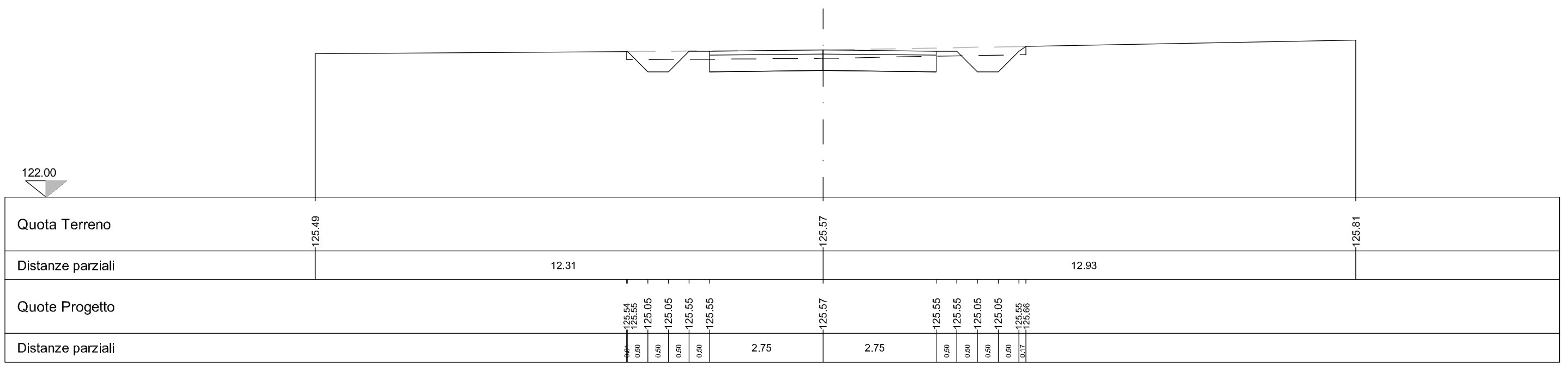
LEGENDA	
Scotico	1.20 mq
Fosso	1.00 mq
Scavo	0.71 mq
Rilevato	0.15 mq
Terreno vegetale	1.62 m
Strato superficiale	0.55 mq
Strato di fondazione	2.20 mq

Sezione n° 10
 Distanza progressiva 181.51
 Distanza precedente 18.49
 Distanza successiva 18.49



Sezione n° 12
 Distanza progressiva 220.00
 Distanza precedente 20.00
 Distanza successiva 20.00

LEGENDA	
Scotico	1.94 mq
Fosso	0.59 mq
Scavo	1.75 mq
Rilevato	0.23 mq
Terreno vegetale	1.21 m
Strato superficiale	0.55 mq
Strato di fondazione	2.20 mq



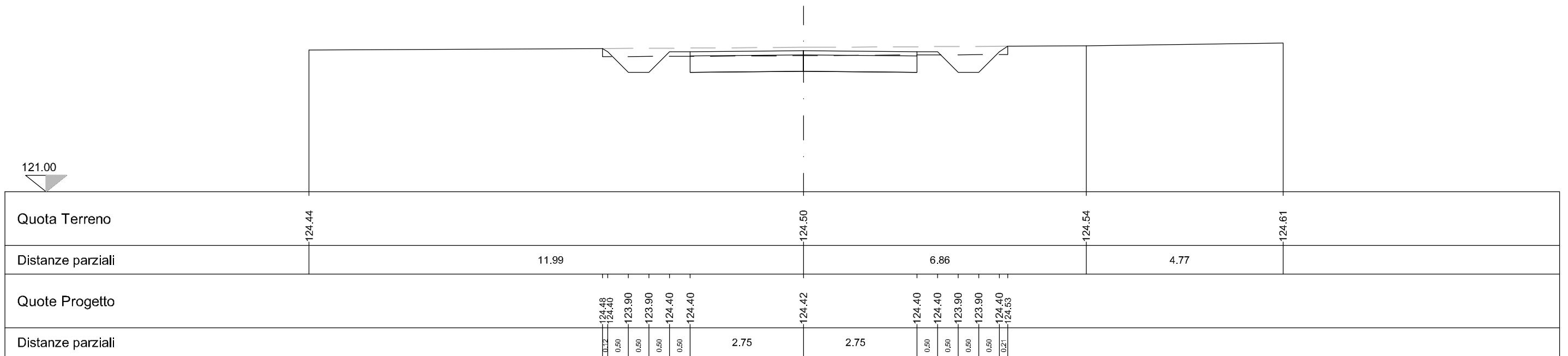
Sezione n° 13
 Distanza progressiva 240.00
 Distanza precedente 20.00
 Distanza successiva 20.00

LEGENDA	
Scotico	1.94 mq
Fosso	0.61 mq
Scavo	1.90 mq
Rilevato	0.21 mq
Terreno vegetale	1.22 m
Strato superficiale	0.55 mq
Strato di fondazione	2.20 mq



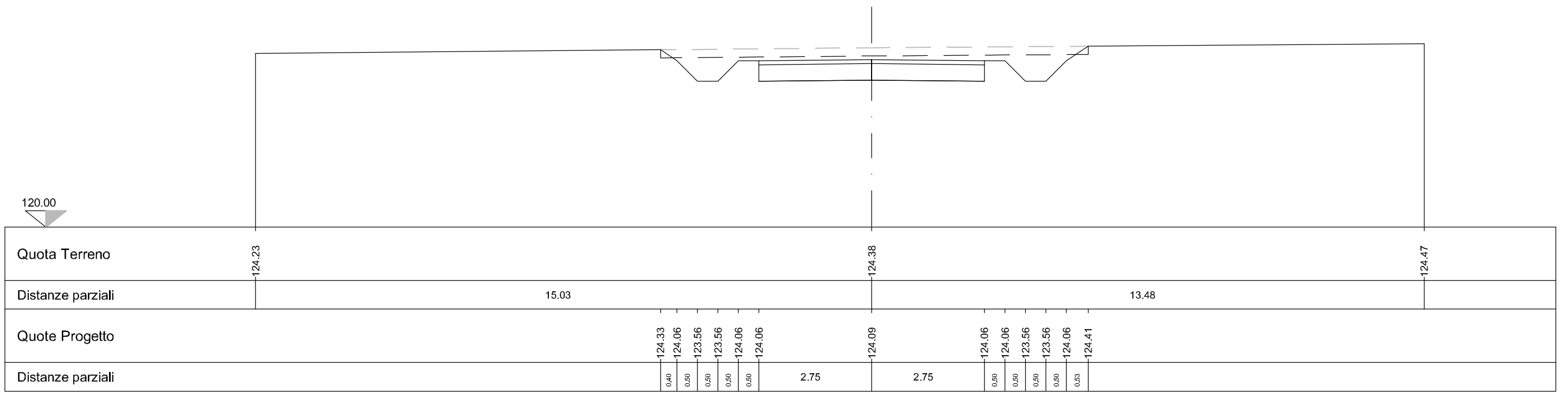
Sezione n° 14
 Distanza progressiva 260.00
 Distanza precedente 20.00
 Distanza successiva 20.00

LEGENDA	
Scotico	1.97 mq
Fosso	0.74 mq
Scavo	2.17 mq
Rilevato	0.16 mq
Terreno vegetale	1.40 m
Strato superficiale	0.55 mq
Strato di fondazione	2.20 mq



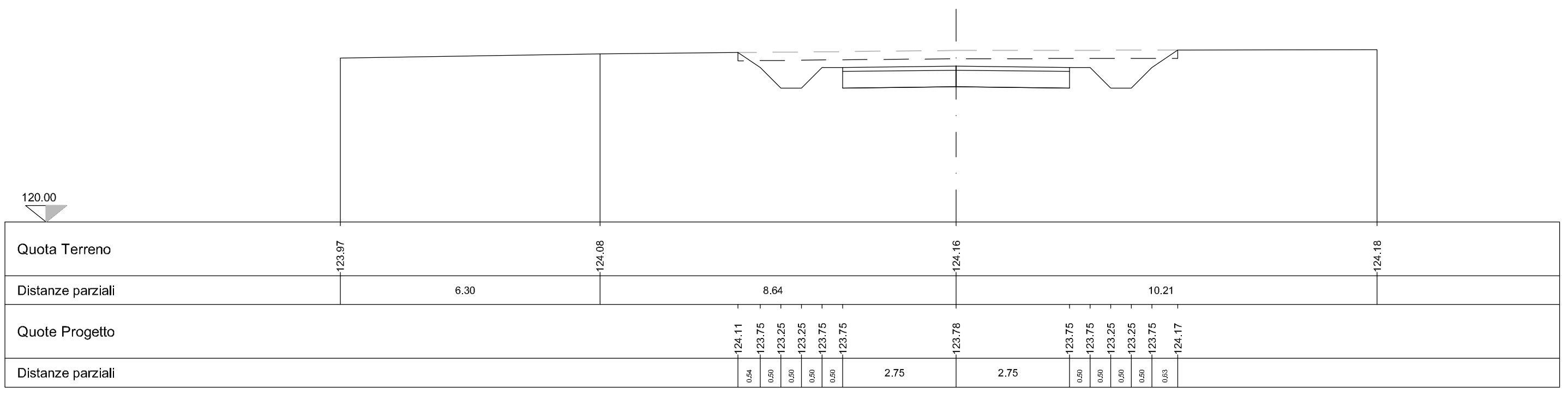
LEGENDA	
Scotico	2.09 mq
Fosso	1.00 mq
Scavo	3.76 mq
Rilevato	0.06 mq
Terreno vegetale	2.11 m
Strato superficiale	0.55 mq
Strato di fondazione	2.20 mq

Sezione n° 15
 Distanza progressiva 280.00
 Distanza precedente 20.00
 Distanza successiva 20.00



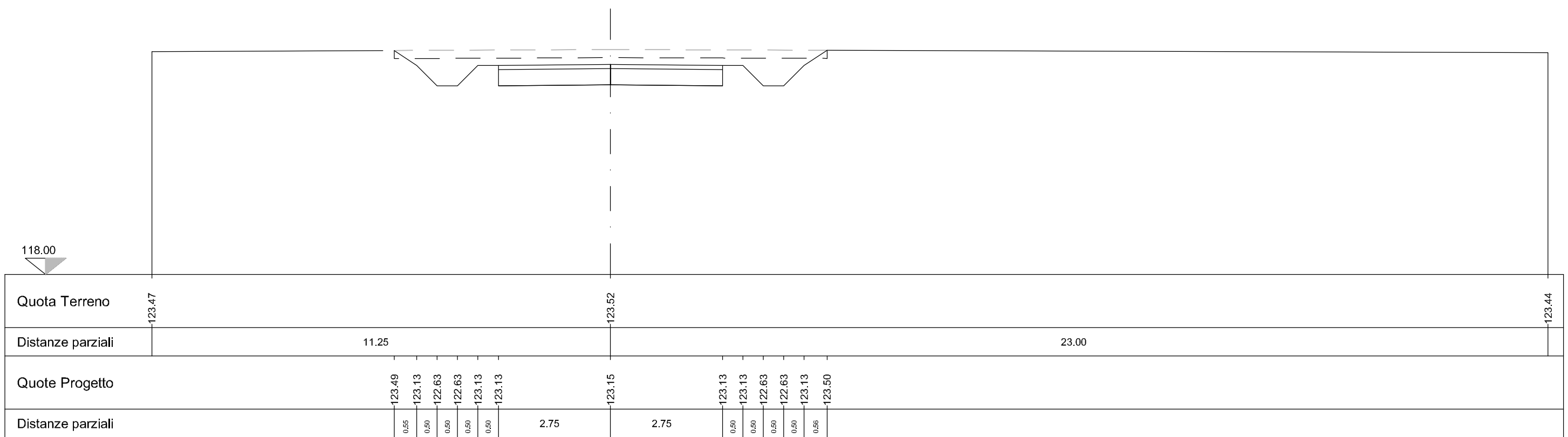
Sezione n° 16
 Distanza progressiva 300.00
 Distanza precedente 20.00
 Distanza successiva 20.00

LEGENDA	
Scotico	2.13 mq
Fosso	1.00 mq
Scavo	4.63 mq
Rilevato	0.06 mq
Terreno vegetale	2.41 m
Strato superficiale	0.55 mq
Strato di fondazione	2.20 mq



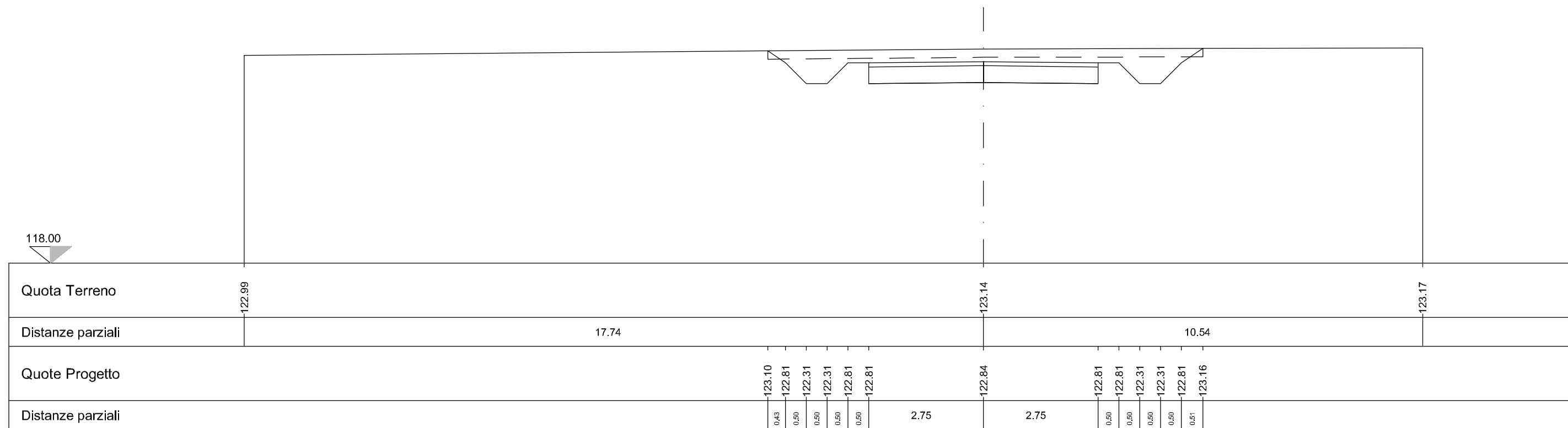
Sezione n° 18
 Distanza progressiva 340.00
 Distanza precedente 20.00
 Distanza successiva 20.00

LEGENDA	
Scotico	2.12 mq
Fosso	1.00 mq
Scavo	4.44 mq
Rilevato	0.06 mq
Terreno vegetale	2.33 m
Strato superficiale	0.55 mq
Strato di fondazione	2.20 mq



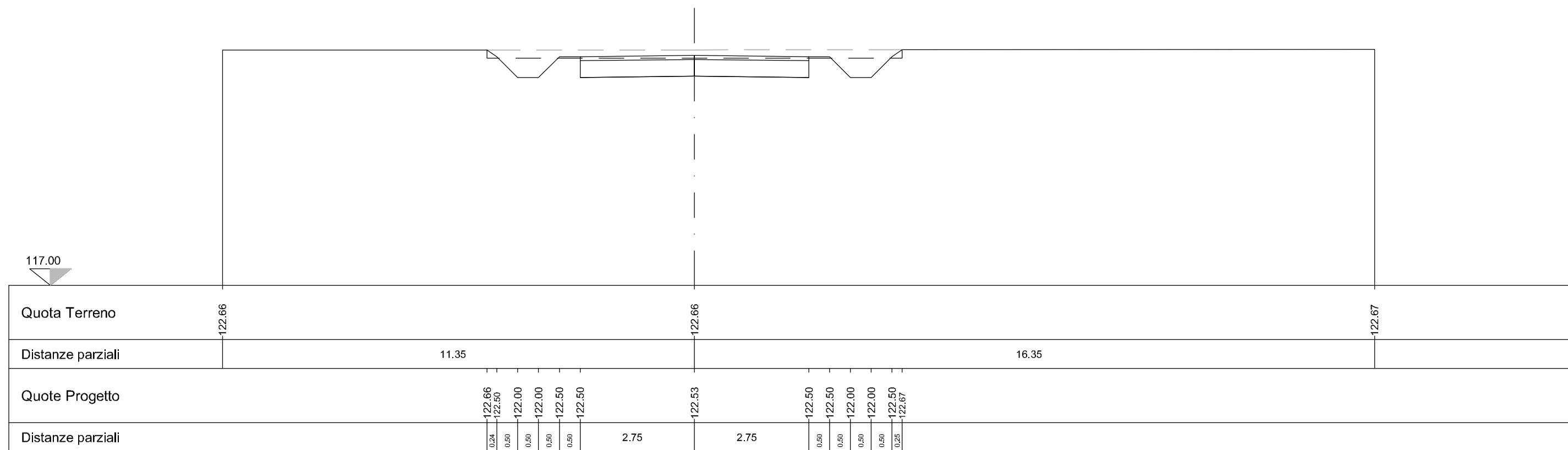
LEGENDA	
Scotico	2.09 mq
Fosso	1.00 mq
Scavo	3.86 mq
Rilevato	0.06 mq
Terreno vegetale	2.13 m
Strato superficiale	0.55 mq
Strato di fondazione	2.20 mq

Sezione n° 19
 Distanza progressiva 360.00
 Distanza precedente 20.00
 Distanza successiva 20.00



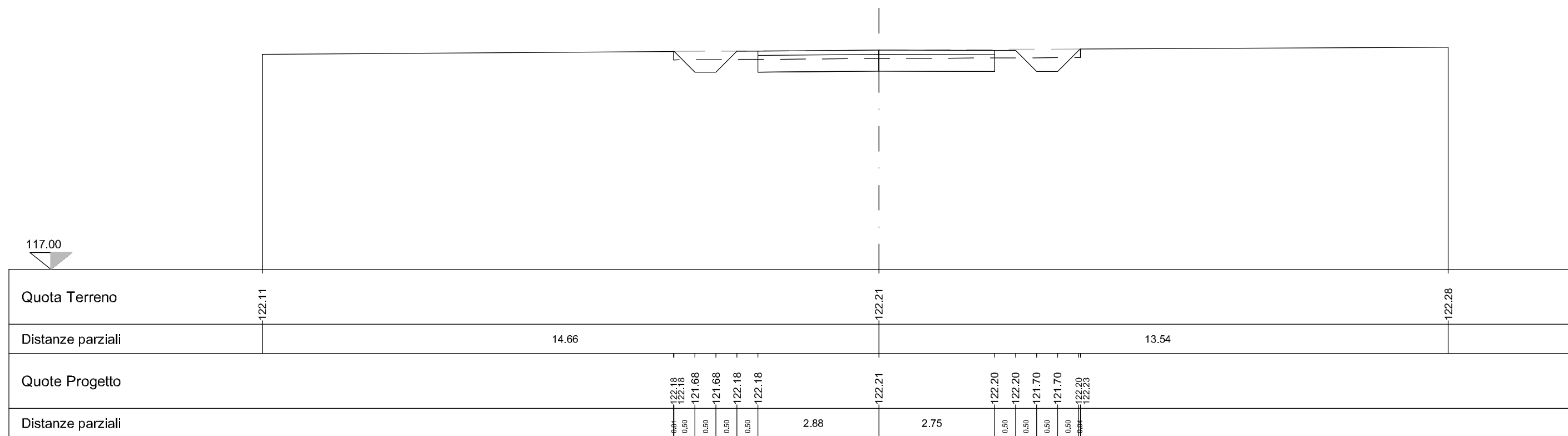
LEGENDA	
Scotico	2.00 mq
Fosso	0.89 mq
Scavo	2.46 mq
Rilevato	0.10 mq
Terreno vegetale	1.59 m
Strato superficiale	0.55 mq
Strato di fondazione	2.20 mq

Sezione n° 20
 Distanza progressiva 380.00
 Distanza precedente 20.00
 Distanza successiva 20.52



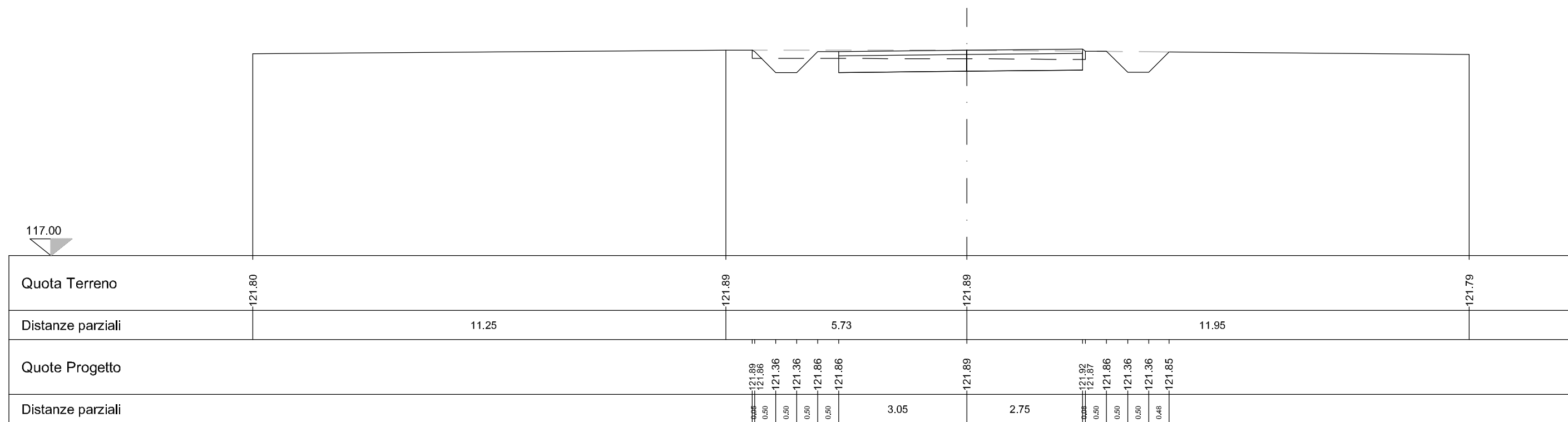
LEGENDA	
Scotico	1.94 mq
Fosso	0.51 mq
Scavo	1.72 mq
Rilevato	0.27 mq
Terreno vegetale	1.05 m
Strato superficiale	0.56 mq
Strato di fondazione	2.25 mq

Sezione n° 21
 Distanza progressiva 400.52
 Distanza precedente 20.52
 Distanza successiva 20.53



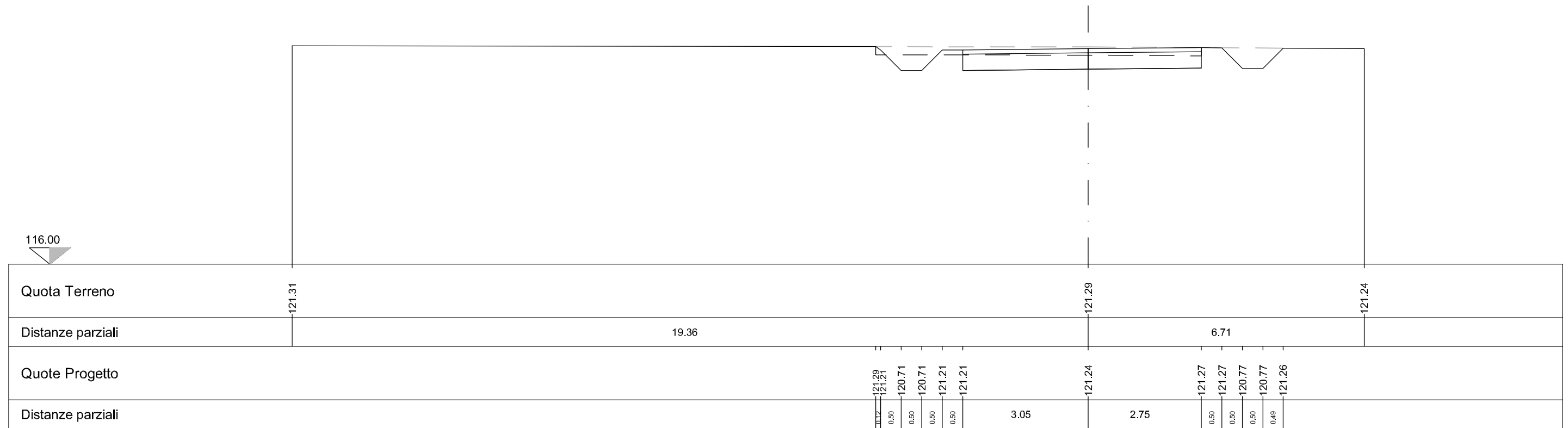
LEGENDA	
Scotico	1.58 mq
Fosso	0.77 mq
Scavo	1.73 mq
Rilevato	0.14 mq
Terreno vegetale	1.15 m
Strato superficiale	0.58 mq
Strato di fondazione	2.32 mq

Sezione n° 22
 Distanza progressiva 421.05
 Distanza precedente 20.53
 Distanza successiva 25.09



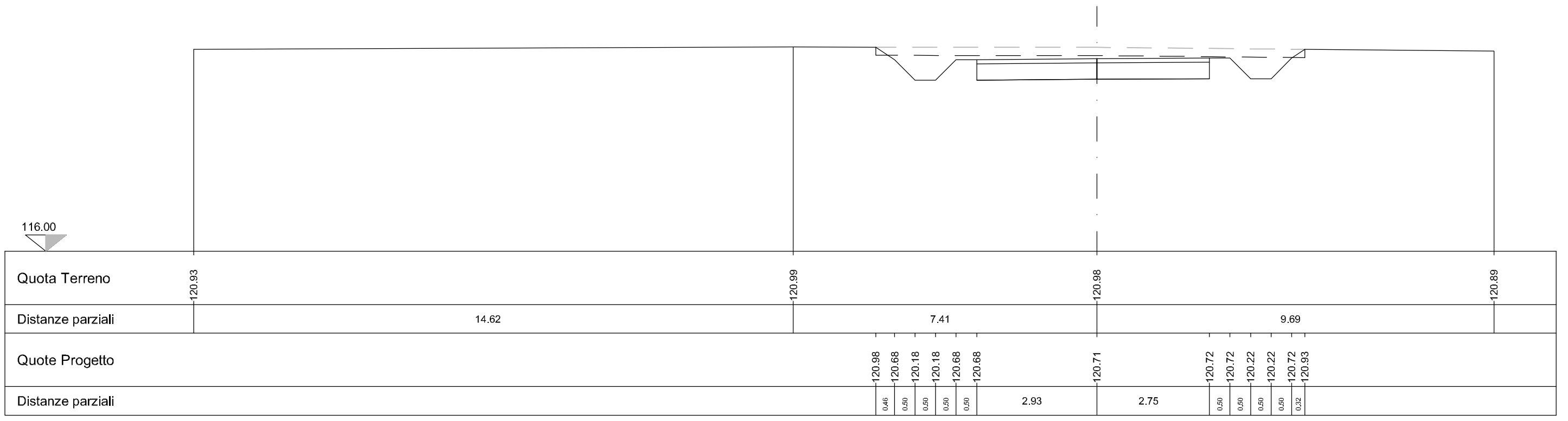
LEGENDA	
Scotico	1.58 mq
Fosso	0.83 mq
Scavo	1.98 mq
Rilevato	0.09 mq
Terreno vegetale	1.15 m
Strato superficiale	0.58 mq
Strato di fondazione	2.32 mq

Sezione n° 23
 Distanza progressiva 446.14
 Distanza precedente 25.09
 Distanza successiva 13.86



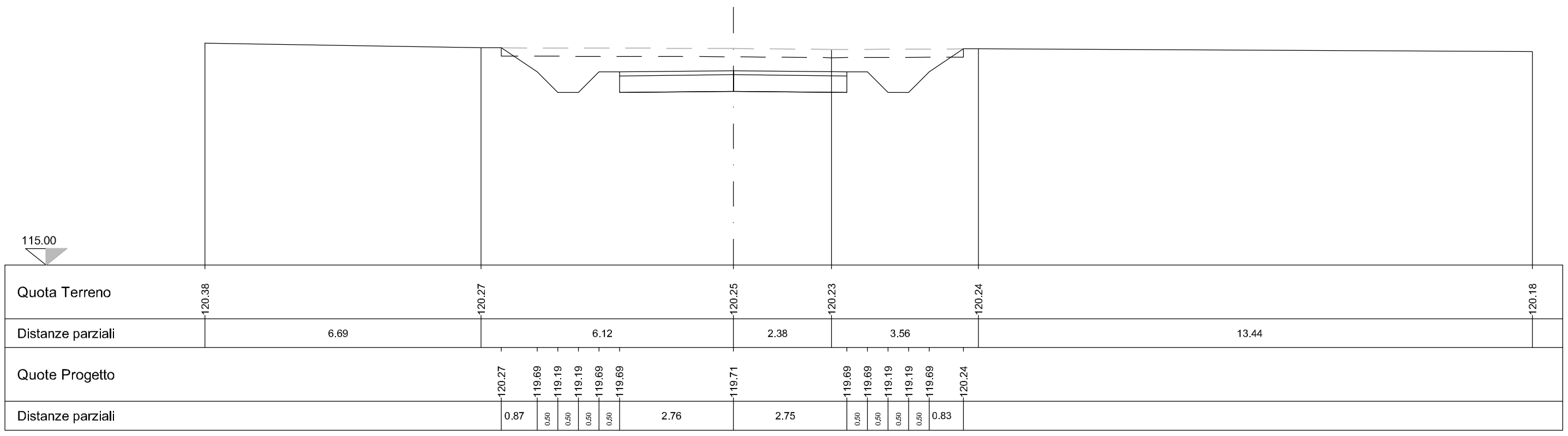
Sezione n° 24
 Distanza progressiva 460.00
 Distanza precedente 13.86
 Distanza successiva 20.00

LEGENDA	
Scotico	2.09 mq
Fosso	1.00 mq
Scavo	3.54 mq
Rilevato	0.60 mq
Terreno vegetale	1.95 m
Strato superficiale	0.57 mq
Strato di fondazione	2.27 mq



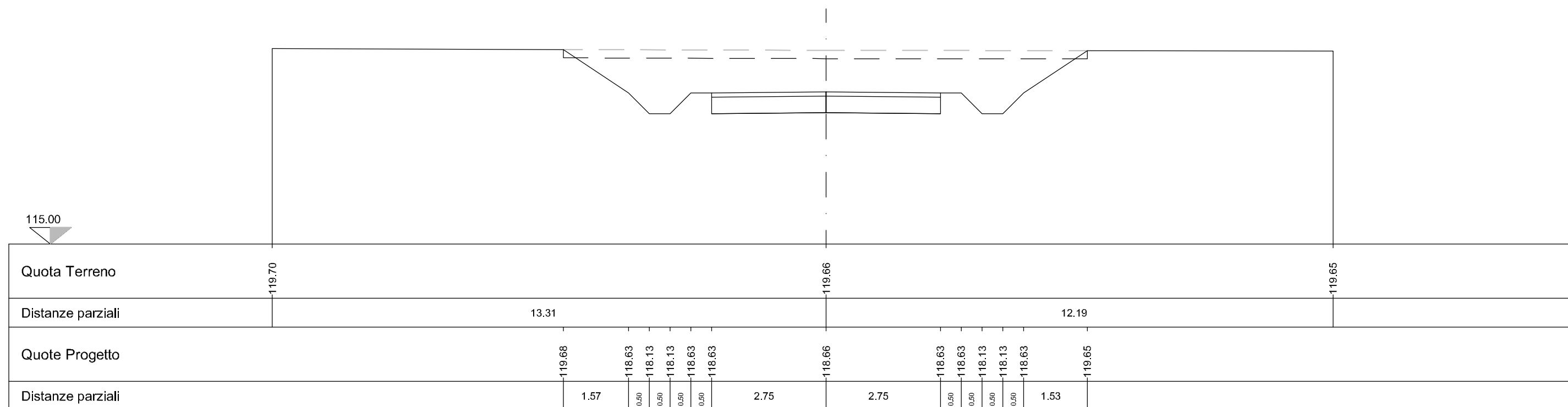
Sezione n° 25
 Distanza progressiva 480.00
 Distanza precedente 20.00
 Distanza successiva 20.00

LEGENDA	
Scotico	2.24 mq
Fosso	1.00 mq
Scavo	6.31 mq
Rilevato	0.06 mq
Terreno vegetale	3.04 m
Strato superficiale	0.55 mq
Strato di fondazione	2.20 mq



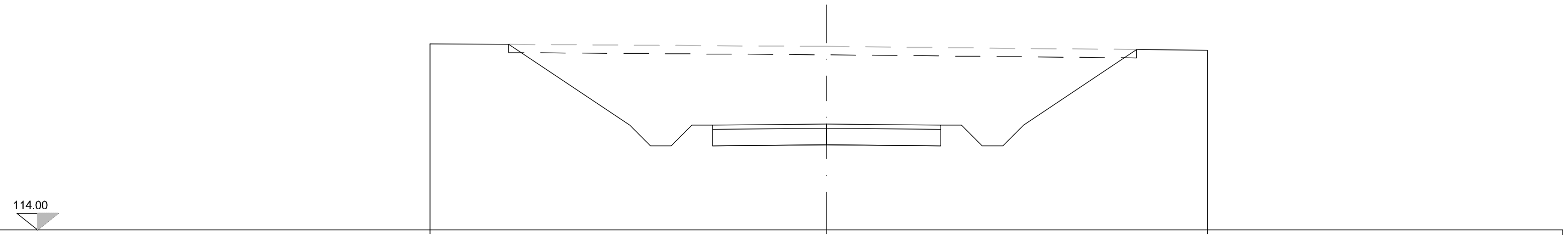
LEGENDA	
Scotico	2.52 mq
Fosso	1.00 mq
Scavo	11.60 mq
Rilevato	0.06 mq
Terreno vegetale	4.72 m
Strato superficiale	0.55 mq
Strato di fondazione	2.20 mq

Sezione n° 26
 Distanza progressiva 500.00
 Distanza precedente 20.00
 Distanza successiva 20.00



Sezione n° 28
 Distanza progressiva 540.00
 Distanza precedente 20.00
 Distanza successiva 20.00

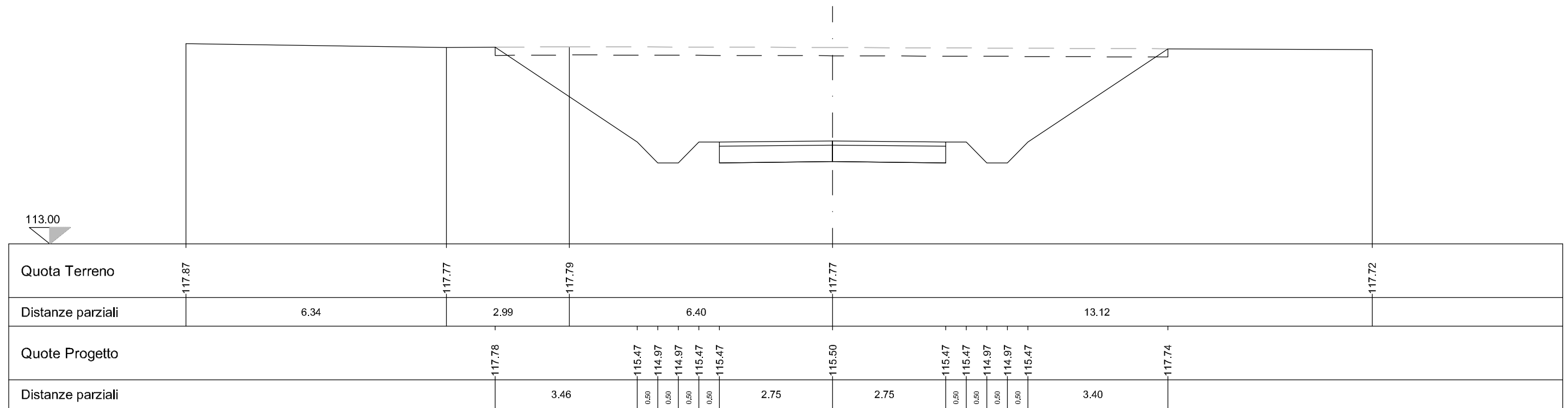
LEGENDA	
Scotico	3.03 mq
Fosso	1.00 mq
Scavo	23.01 mq
Rilevato	0.06 mq
Terreno vegetale	7.79 m
Strato superficiale	0.55 mq
Strato di fondazione	2.20 mq



Quota Terreno		118.49		118.42		118.33								
Distanze parziali			9.57			9.19								
Quote Progetto		118.47	116.53	116.03	116.03	116.53	116.53	116.55	116.53	116.53	116.03	116.03	116.53	118.35
Distanze parziali			2.92	0.50	0.50	0.50	0.50	2.75	2.75	0.50	0.50	0.50	0.50	2.73

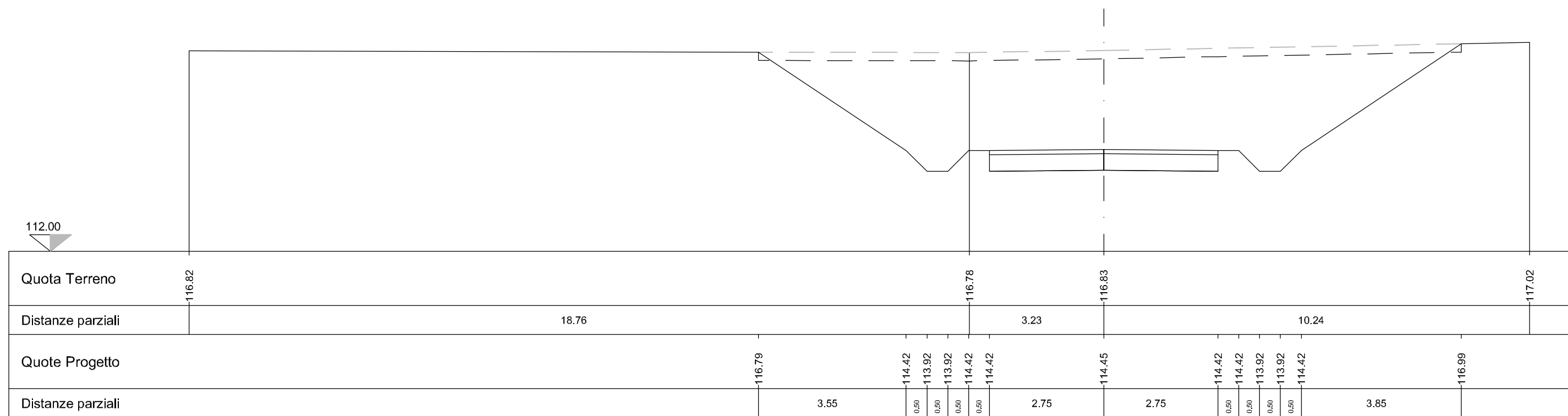
LEGENDA	
Scotico	3.27 mq
Fosso	1.00 mq
Scavo	29.20 mq
Rilevato	0.06 mq
Terreno vegetale	9.24 m
Strato superficiale	0.55 mq
Strato di fondazione	2.20 mq

Sezione n° 29
 Distanza progressiva 560.00
 Distanza precedente 20.00
 Distanza successiva 20.00



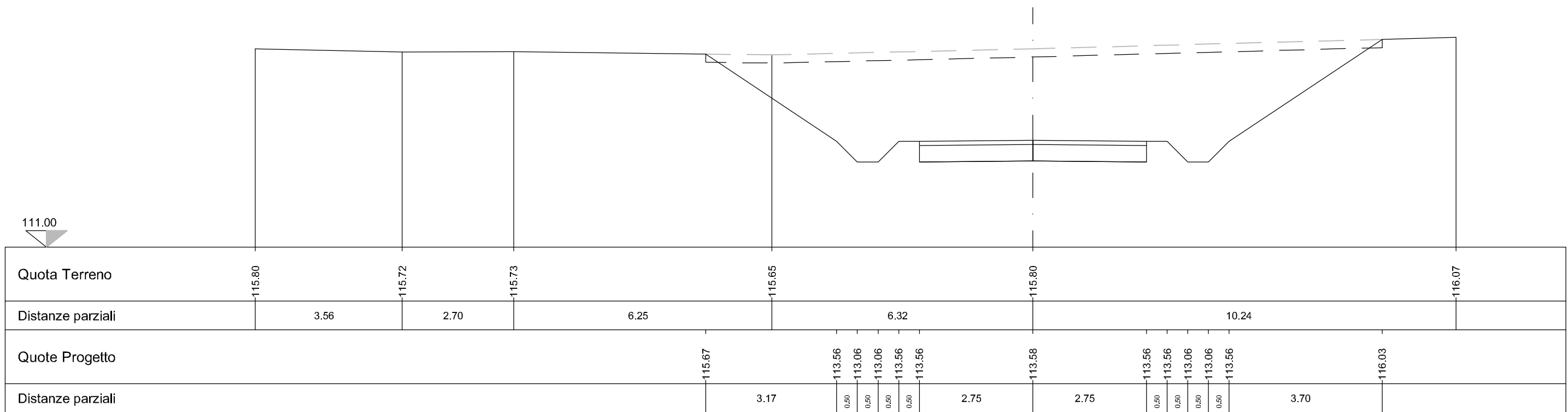
LEGENDA	
Scotico	3.38 mq
Fosso	1.00 mq
Scavo	31.28 mq
Rilevato	0.06 mq
Terreno vegetale	9.90 m
Strato superficiale	0.55 mq
Strato di fondazione	2.20 mq

Sezione n° 30
 Distanza progressiva 580.00
 Distanza precedente 20.00
 Distanza successiva 20.00



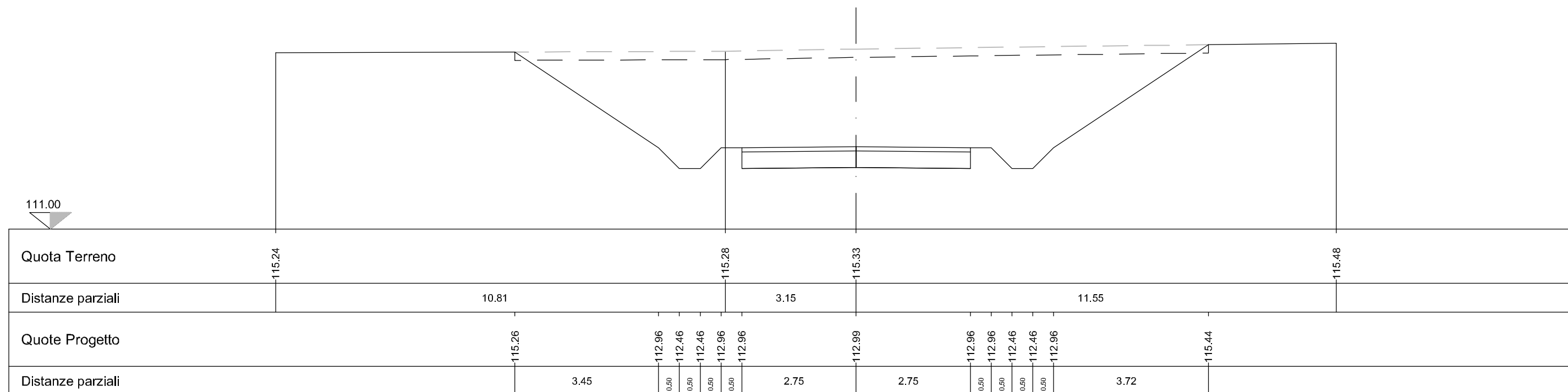
LEGENDA	
Scotico	3.27 mq
Fosso	1.00 mq
Scavo	28.50 mq
Rilevato	0.06 mq
Terreno vegetale	9.26 m
Strato superficiale	0.55 mq
Strato di fondazione	2.20 mq

Sezione n° 31
 Distanza progressiva 600.00
 Distanza precedente 20.00
 Distanza successiva 20.00



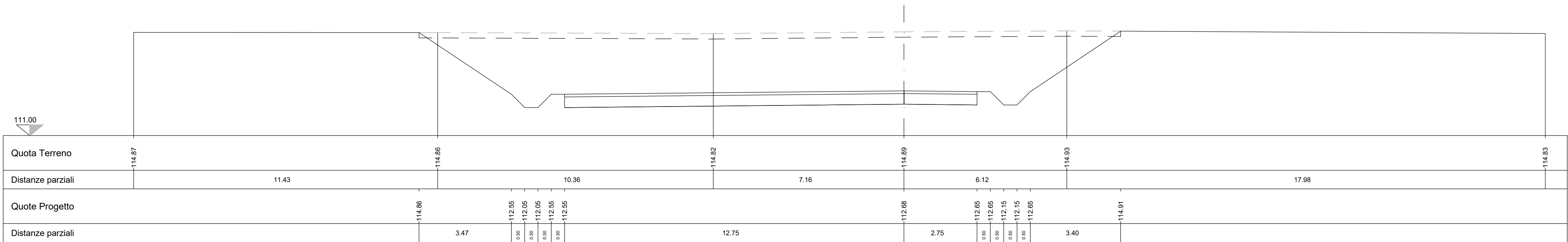
LEGENDA	
Scotico	3.33 mq
Fosso	1.00 mq
Scavo	30.45 mq
Rilevato	0.06 mq
Terreno vegetale	9.62 m
Strato superficiale	0.55 mq
Strato di fondazione	2.20 mq

Sezione n° 32
 Distanza progressiva 620.00
 Distanza precedente 20.00
 Distanza successiva 18.03



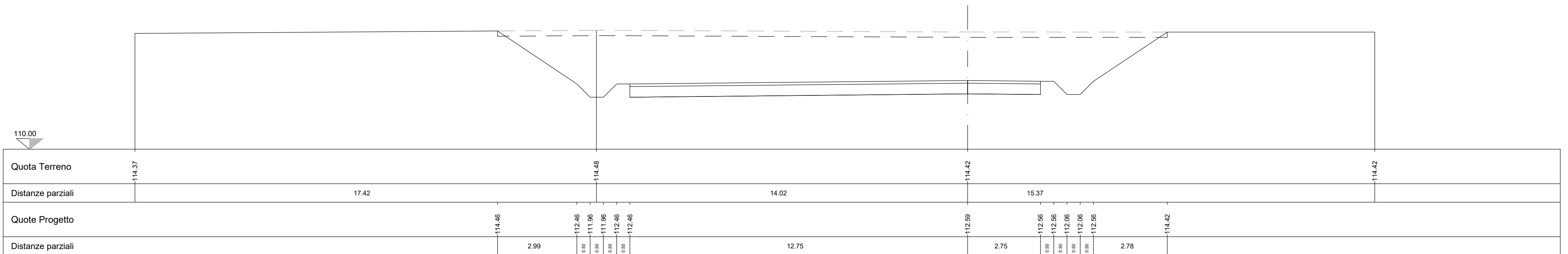
LEGENDA	
Scotico	5.27 mq
Fosso	1.00 mq
Scavo	54.14 mq
Rilevato	0.06 mq
Terreno vegetale	9.25 m
Strato superficiale	1.55 mq
Strato di fondazione	6.20 mq

Sezione n° 33
 Distanza progressiva 638.03
 Distanza precedente 18.03
 Distanza successiva 12.00



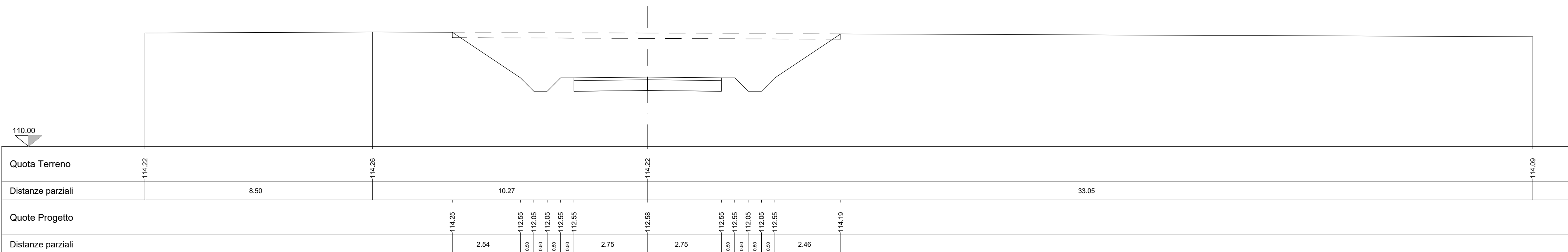
LEGENDA	
Scotico	5.06 mq
Fosso	1.00 mq
Scavo	45.69 mq
Rilevato	0.06 mq
Terreno vegetale	7.94 m
Strato superficiale	1.55 mq
Strato di fondazione	6.20 mq

Sezione n° 34
 Distanza progressiva 650.03
 Distanza precedente 12.00
 Distanza successiva 7.00



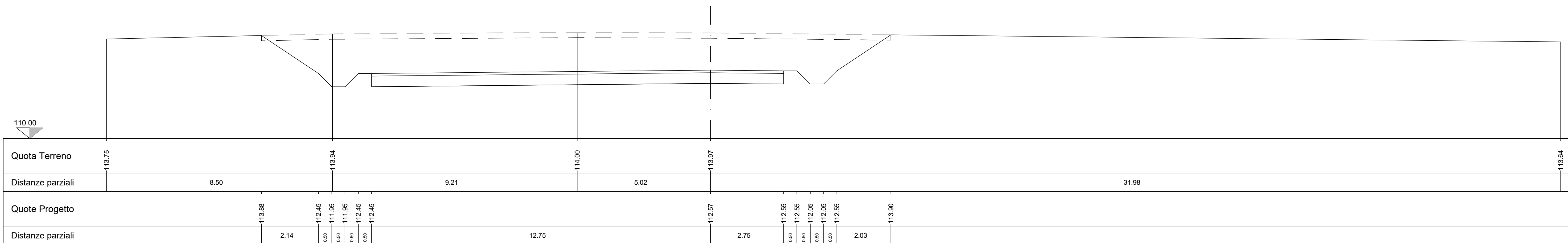
LEGENDA	
Scotico	2.90 mq
Fosso	1.00 mq
Scavo	19.86 mq
Rilevato	0.06 mq
Terreno vegetale	7.01 m
Strato superficiale	0.55 mq
Strato di fondazione	2.20 mq

Sezione n° 35
 Distanza progressiva 657.03
 Distanza precedente 7.00
 Distanza successiva 11.00



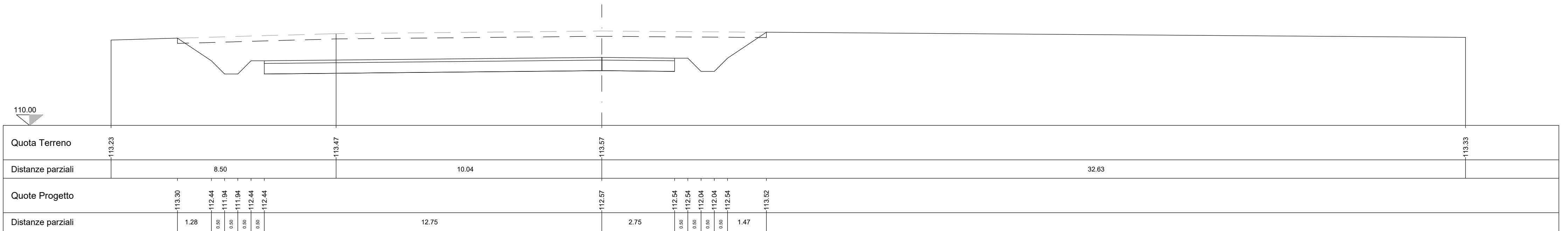
LEGENDA	
Scotico	4.74 mq
Fosso	1.00 mq
Scavo	34.36 mq
Rilevato	0.06 mq
Terreno vegetale	6.01 m
Strato superficiale	1.55 mq
Strato di fondazione	6.20 mq

Sezione n° 36
 Distanza progressiva 668.03
 Distanza precedente 11.00
 Distanza successiva 12.00



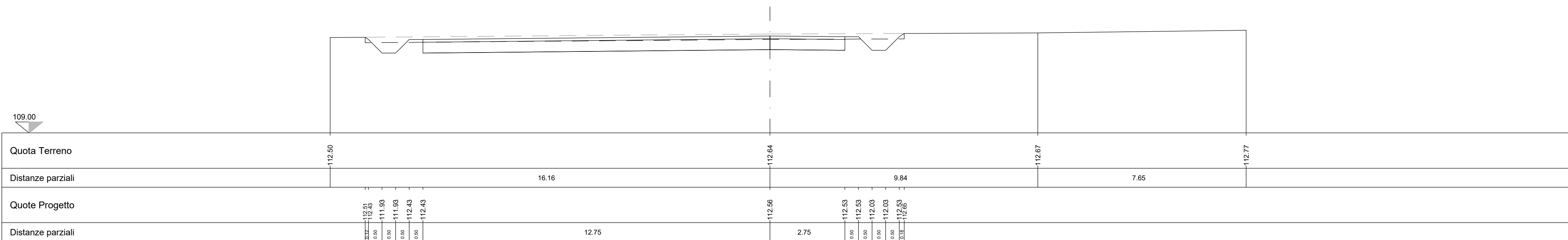
LEGENDA	
Scotico	4.74 mq
Fosso	1.00 mq
Scavo	34.36 mq
Rilevato	0.06 mq
Terreno vegetale	6.01 m
Strato superficiale	1.55 mq
Strato di fondazione	6.20 mq

Sezione n° 37
 Distanza progressiva 680.03
 Distanza precedente 12.00
 Distanza successiva 7.00



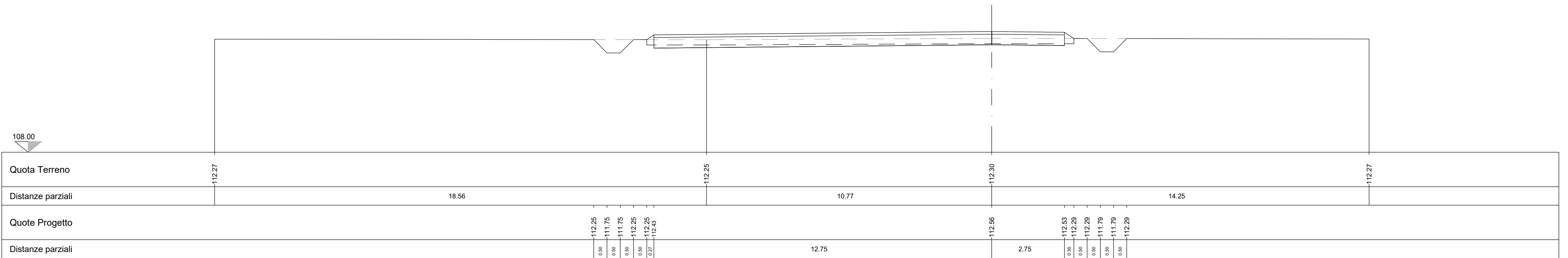
LEGENDA	
Scotico	3.96 mq
Fosso	0.72 mq
Scavo	6.00 mq
Rilevato	0.16 mq
Terreno vegetale	1.36 m
Strato superficiale	1.55 mq
Strato di fondazione	6.20 mq

Sezione n° 39
 Distanza progressiva 698.03
 Distanza precedente 11.00
 Distanza successiva 12.00



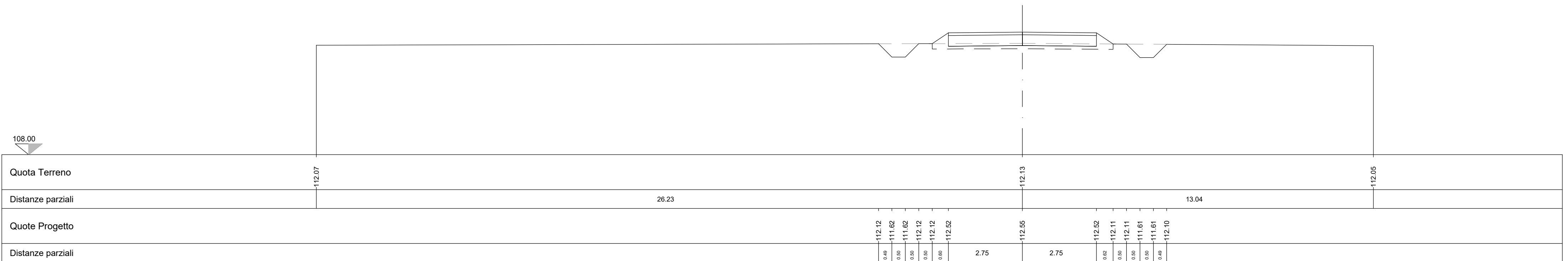
LEGENDA	
Scotico	3.20 mq
Fosso	1.00 mq
Scavo	1.13 mq
Rilevato	0.19 mq
Terreno vegetale	1.74 m
Strato superficiale	1.55 mq
Strato di fondazione	6.20 mq

Sezione n° 40
 Distanza progressiva 710.03
 Distanza precedente 12.00
 Distanza successiva 7.00



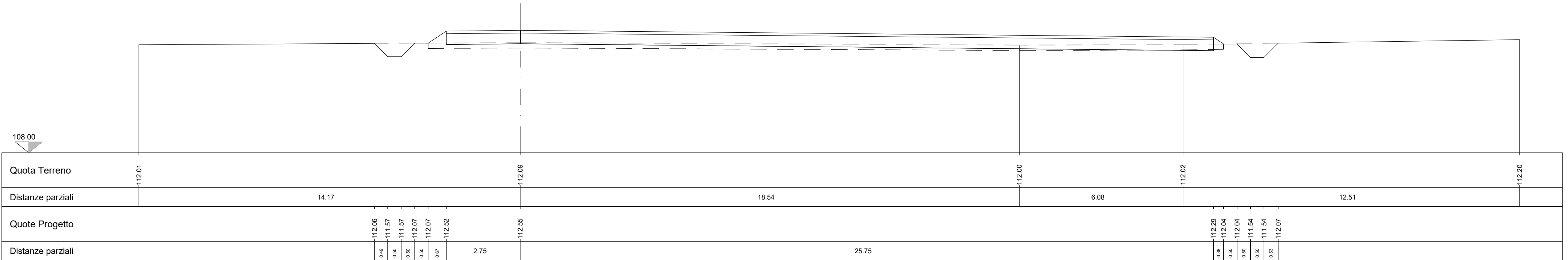
LEGENDA	
Scotico	1.34 mq
Fosso	1.00 mq
Scavo	0.00 mq
Rilevato	1.10 mq
Terreno vegetale	2.38 m
Strato superficiale	0.55 mq
Strato di fondazione	2.20 mq

Sezione n° 41
 Distanza progressiva 717.03
 Distanza precedente 7.00
 Distanza successiva 1.74



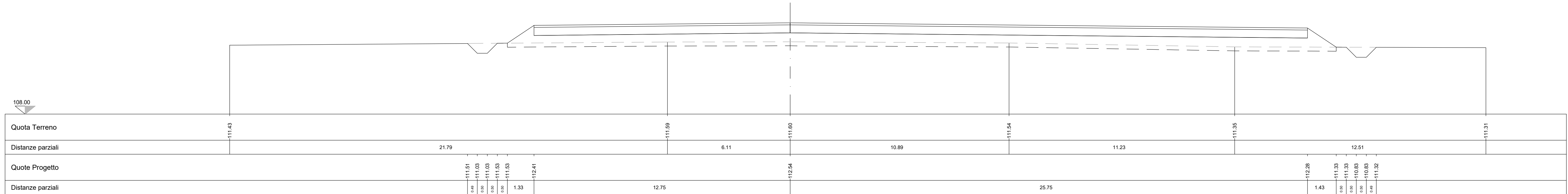
LEGENDA	
Scotico	5.91 mq
Fosso	1.00 mq
Scavo	0.04 mq
Rilevato	3.03 mq
Terreno vegetale	2.26 m
Strato superficiale	3.85 mq
Strato di fondazione	15.40 mq

Sezione n° 42
 Distanza progressiva 718.77
 Distanza precedente 1.74
 Distanza successiva 9.26



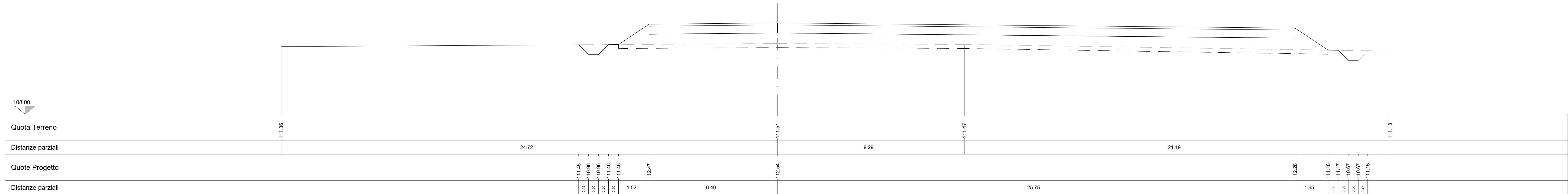
LEGENDA	
Scotico	8.25 mq
Fosso	1.00 mq
Scavo	0.00 mq
Rilevato	25.69 mq
Terreno vegetale	4.31 m
Strato superficiale	3.85 mq
Strato di fondazione	15.40 mq

Sezione n° 44
 Distanza progressiva 740.03
 Distanza precedente 12.00
 Distanza successiva 4.46



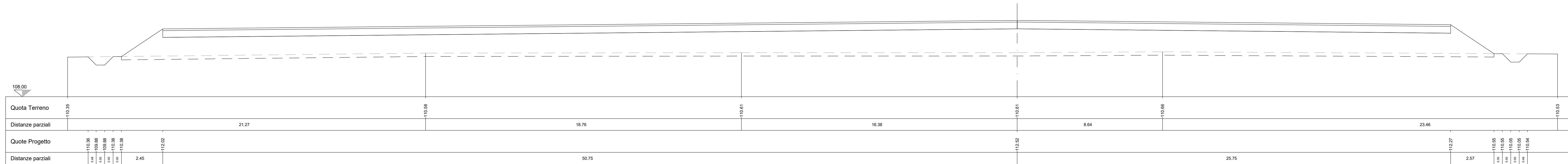
LEGENDA	
Scotico	7.07 mq
Fosso	1.00 mq
Scavo	0.00 mq
Rilevato	25.37 mq
Terreno vegetale	4.81 m
Strato superficiale	3.21 mq
Strato di fondazione	12.86 mq

Sezione n° 45
 Distanza progressiva 744.49
 Distanza precedente 4.46
 Distanza successiva 33.28



LEGENDA	
Scotico	16.30 mq
Fosso	1.00 mq
Scavo	0.00 mq
Rilevato	114.19 mq
Terreno vegetale	7.03 m
Strato superficiale	7.65 mq
Strato di fondazione	30.60 mq

Sezione n° 46
 Distanza progressiva 777.77
 Distanza precedente 33.28
 Distanza successiva 29.00



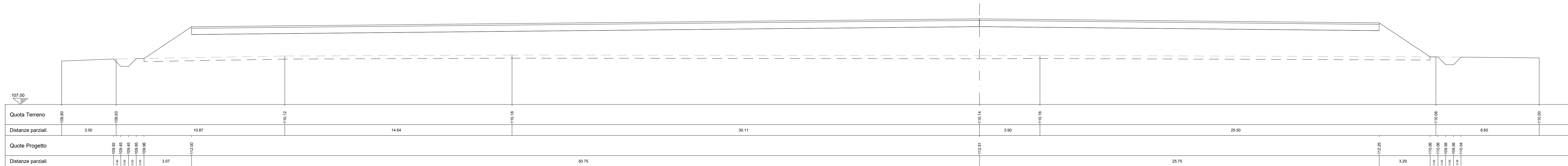
RIP. 133.71

SEZ.NUM. 47

PROGR. 806.77

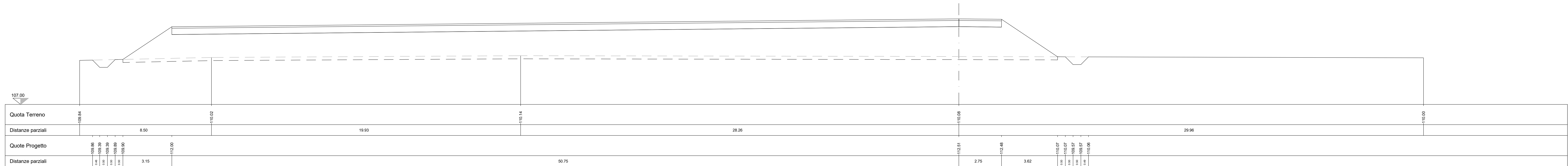
LEGENDA	
Scotico	16.57 mq
Fosso	1.00 mq
Scavo	0.00 mq
Rilevato	150.28 mq
Terreno vegetale	8.63 m
Strato superficiale	7.65 mq
Strato di fondazione	30.60 mq

Sezione n° 47
 Distanza progressiva 806.77
 Distanza precedente 29.00
 Distanza successiva 3.00



LEGENDA	
Scotico	12.05 mq
Fosso	1.00 mq
Scavo	0.00 mq
Rilevato	109.178 mq
Terreno vegetale	9.14 m
Strato superficiale	5.35 mq
Strato di fondazione	21.40 mq

Sezione n° 48
 Distanza progressiva 809.77
 Distanza precedente 3.00
 Distanza successiva 16.50



LEGENDA	
Scotico	7.11 mq
Fosso	1.00 mq
Scavo	0.00 mq
Rilevato	73.44 mq
Terreno vegetale	10.05 m
Strato superficiale	2.80 mq
Strato di fondazione	11.20 mq

Sezione n° 49
 Distanza progressiva 826.27
 Distanza precedente 16.50
 Distanza successiva 0.00

