

0	-	ST	EL	LC	02/2024
REV.	DESCRIZIONE	DISEGN.	CONTROL.	APPROV.	DATA

Montana

Montana Sp.A
Via Carlo Angelo Furnagalli, 6.
20143 Milano

Tel. +39.02.54118173
Fax +39.02.54129890
www.montanambiente.com

P.IVA 10414270156
Cap. Soc. 600.000,00 €

Milano (sede certificata ISO) | Brescia | Palermo | Cagliari | Roma | Siracusa

Committente



SKI 12 S.R.L.
Via Caradosso, 9 - 20123, Milano (MI)
C.F. 11948030967

Progettisti

ING. LAURA CONTI
Iscritta all'Ordine degli Ingegneri della Provincia di Pavia al n. 1726

Oggetto

WIND FARM "TRONCO" - IMPIANTO EOLICO DA 52,8 MW
Comuni di Serracapriola e Torremaggiore (FG)

Tavola

TRN06-SEZIONI

N. Tav.

T11.6

Ns. Rif.

2800_5528_TRN_PFTE_T11.6_Rev0_TRN06-SEZIONI

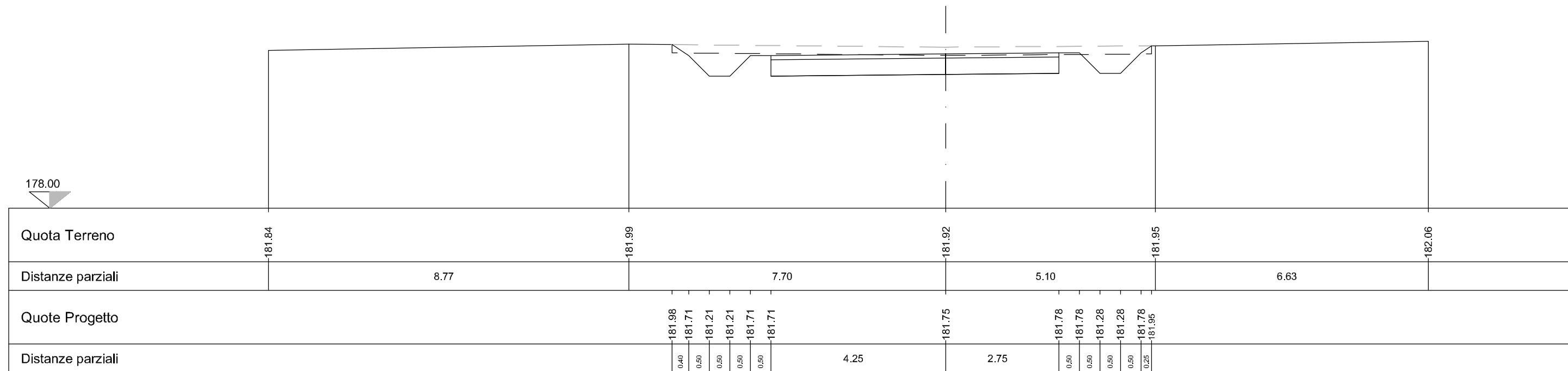
Scala varie

È VIETATA LA RIPRODUZIONE DI QUESTO DOCUMENTO SENZA PREVENTIVA AUTORIZZAZIONE SCRITTA DELLA MONTANA SPA

Sezione profilo asse 1

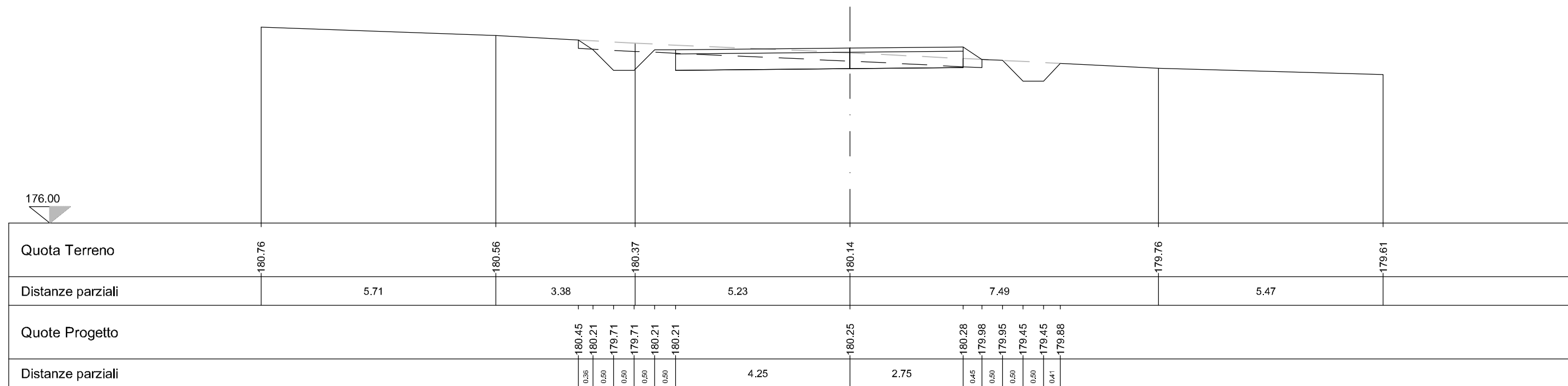
LEGENDA	
Scotico	2.33 mq
Fosso	0.95 mq
Scavo	3.52 mq
Rilevato	0.09 mq
Terreno vegetale	1.79 m
Strato superficiale	0.70 mq
Strato di fondazione	2.80 mq

Sezione n° A1-2
 Distanza progressiva 40.00
 Distanza precedente 40.00
 Distanza successiva 41.26



LEGENDA	
Scotico	1.96 mq
Fosso	1.00 mq
Scavo	1.57 mq
Rilevato	0.22 mq
Terreno vegetale	1.86 m
Strato superficiale	0.70 mq
Strato di fondazione	2.80 mq

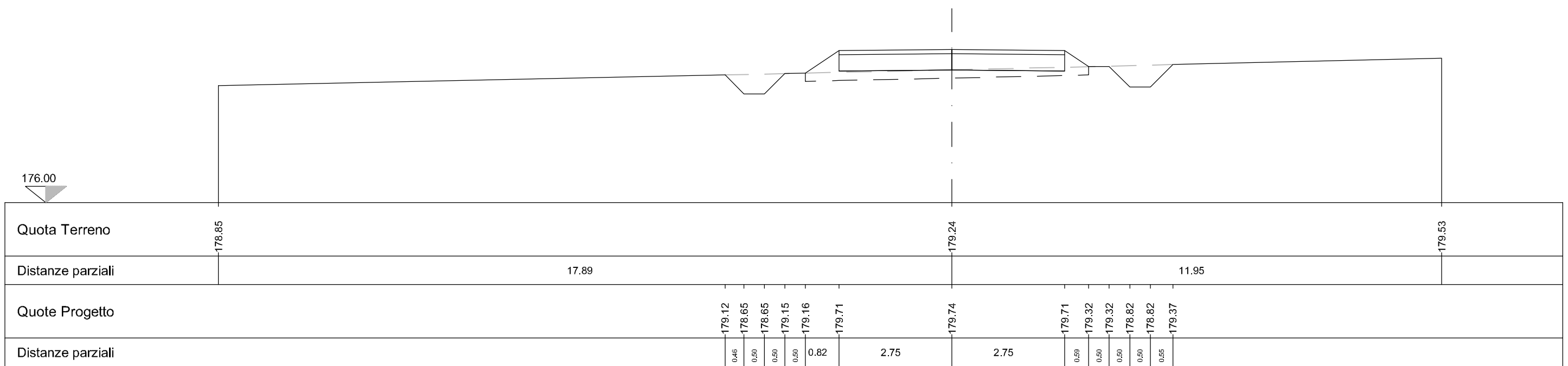
Sezione n° A1-3
 Distanza progressiva 81.26
 Distanza precedente 41.26
 Distanza successiva 38.74



Sezione profilo asse 2

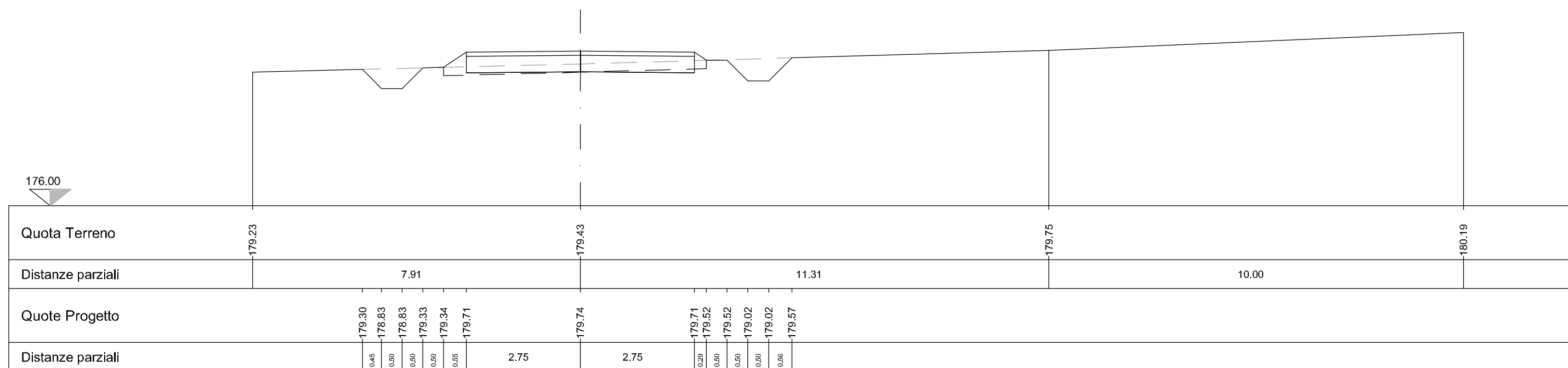
Sezione n° 1
 Distanza progressiva 0.00
 Distanza precedente
 Distanza successiva 27.50

LEGENDA	
Scotico	1.38 mq
Fosso	1.00 mq
Scavo	0.00 mq
Rilevato	1.63 mq
Terreno vegetale	2.69 m
Strato superficiale	0.55 mq
Strato di fondazione	2.20 mq



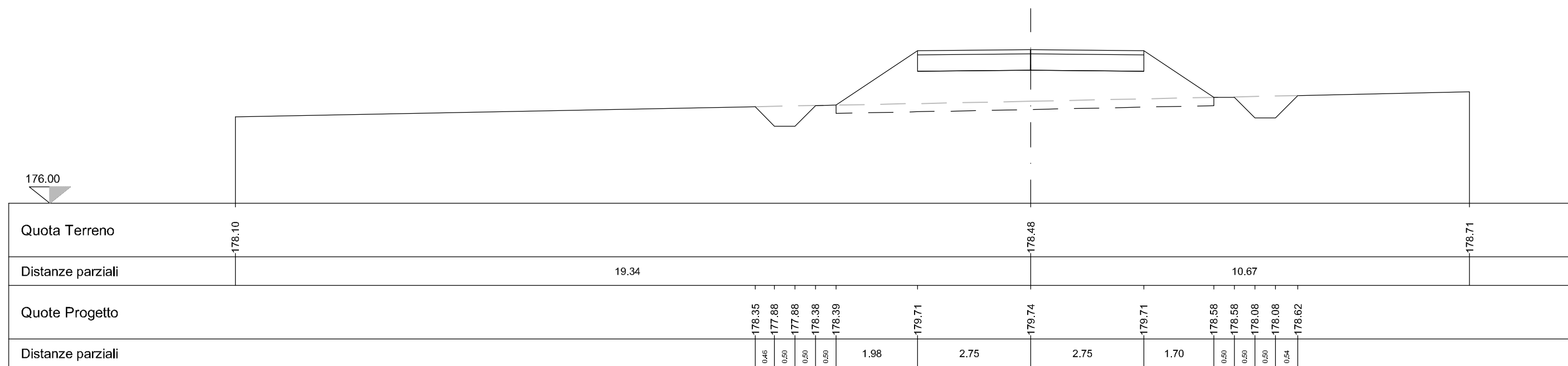
LEGENDA	
Scotico	1.27 mq
Fosso	1.00 mq
Scavo	0.11 mq
Rilevato	0.38 mq
Terreno vegetale	2.01 m
Strato superficiale	0.55 mq
Strato di fondazione	2.20 mq

Sezione n° 2
 Distanza progressiva 27.50
 Distanza precedente 27.50
 Distanza successiva 27.5



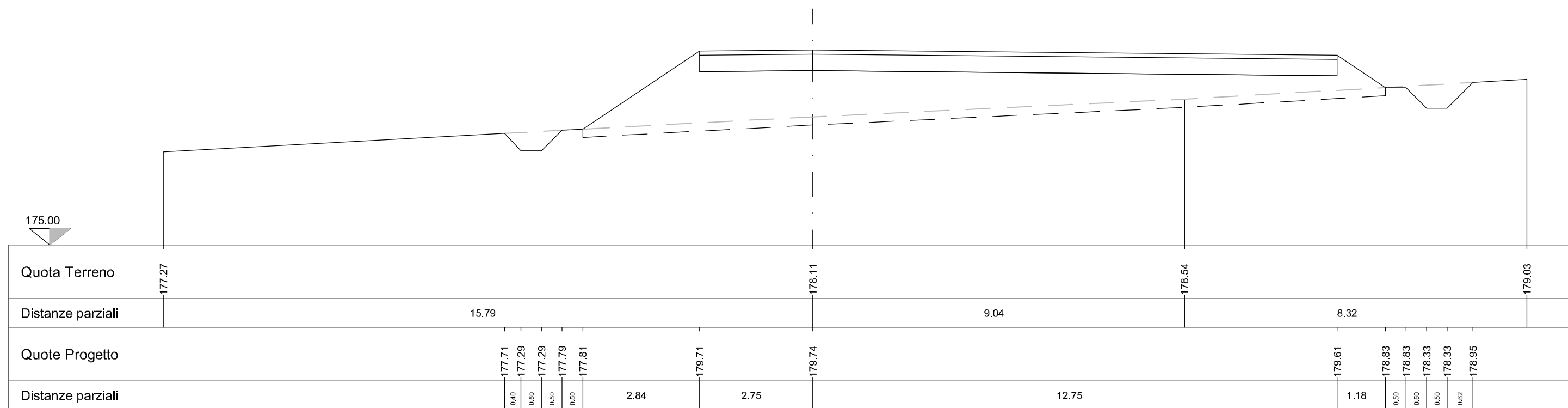
LEGENDA	
Scotico	1.84 mq
Fosso	1.00 mq
Scavo	0.00 mq
Rilevato	8.19 mq
Terreno vegetale	5.42 m
Strato superficiale	0.55 mq
Strato di fondazione	2.20 mq

Sezione n° 3
 Distanza progressiva 55.00
 Distanza precedente 27.50
 Distanza successiva 35.24



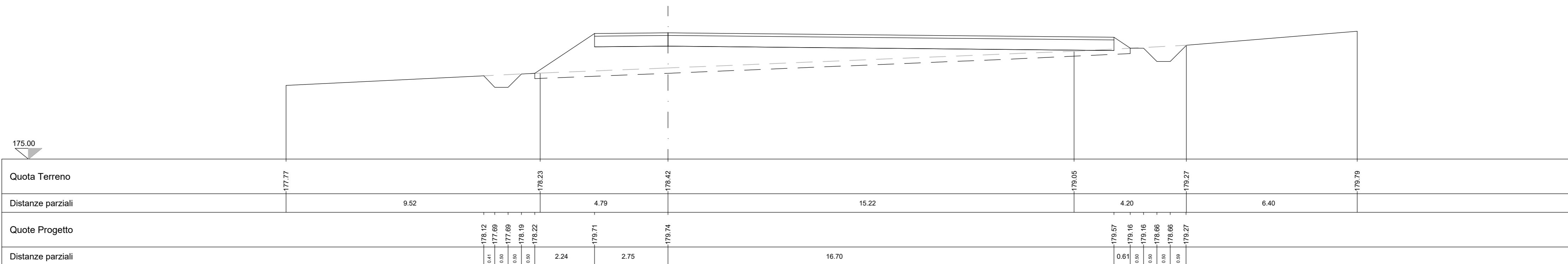
LEGENDA	
Scotico	4.60 mq
Fosso	1.00 mq
Scavo	0.00 mq
Rilevato	19.75 mq
Terreno vegetale	5.83 m
Strato superficiale	1.55 mq
Strato di fondazione	6.20 mq

Sezione n° 4
 Distanza progressiva 90.24
 Distanza precedente 35.24
 Distanza successiva 12.00



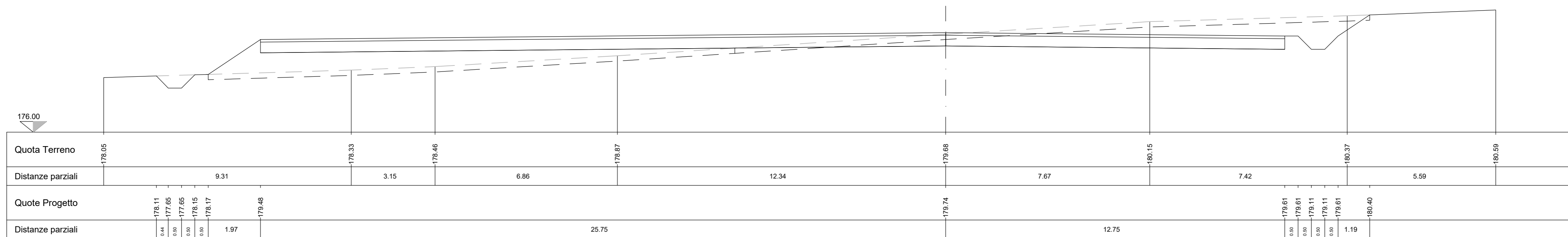
LEGENDA	
Scotico	5.17 mq
Fosso	1.00 mq
Scavo	0.00 mq
Rilevato	14.93 mq
Terreno vegetale	4.43 m
Strato superficiale	1.95 mq
Strato di fondazione	7.98 mq

Sezione n° 5
 Distanza progressiva 102.24
 Distanza precedente 12.00
 Distanza successiva 7.00



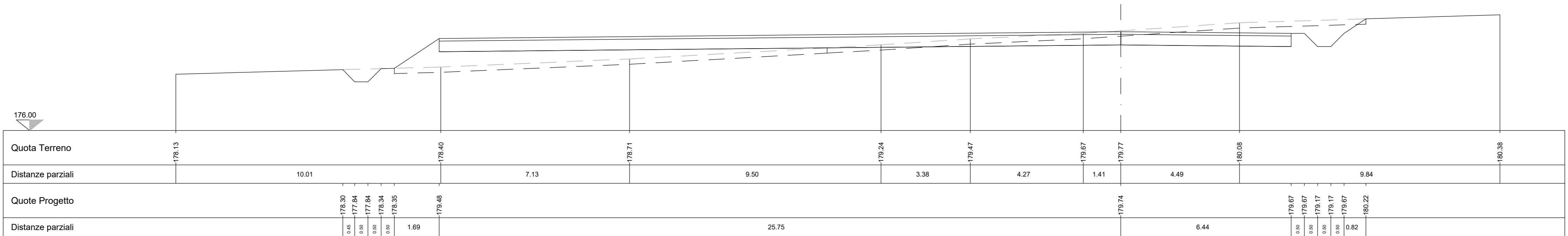
LEGENDA	
Scotico	8.73 mq
Fosso	1.00 mq
Scavo	9.74 mq
Rilevato	13.42 mq
Terreno vegetale	4.79 m
Strato superficiale	3.85 mq
Strato di fondazione	15.40 mq

Sezione n° 15
 Distanza progressiva 192.24
 Distanza precedente 12.00
 Distanza successiva 4.46



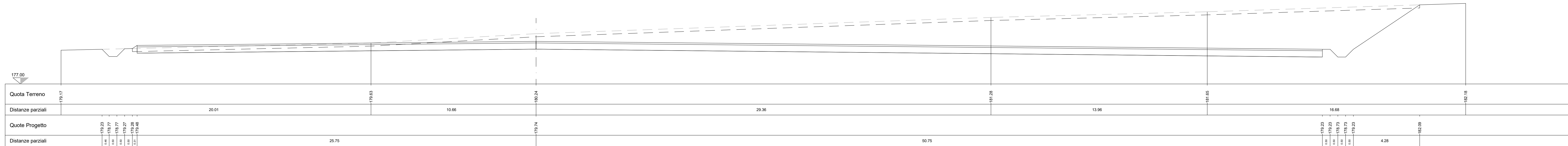
LEGENDA	
Scotico	7.34 mq
Fosso	1.00 mq
Scavo	5.53 mq
Rilevato	9.25 mq
Terreno vegetale	4.02 m
Strato superficiale	3.21 mq
Strato di fondazione	12.86 mq

Sezione n° 16
 Distanza progressiva 196.70
 Distanza precedente 4.46
 Distanza successiva 33.28



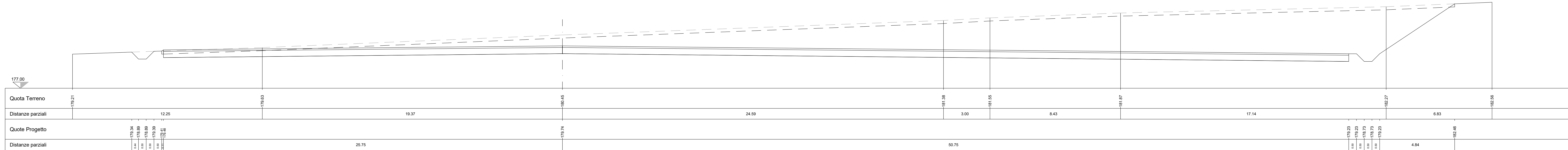
LEGENDA	
Scotico	16.62 mq
Fosso	1.00 mq
Scavo	116.02 mq
Rilevato	0.12 mq
Terreno vegetale	6.51 m
Strato superficiale	7.65 mq
Strato di fondazione	30.60 mq

Sezione n° 17
 Distanza progressiva 229.98
 Distanza precedente 33.28
 Distanza successiva 29.00



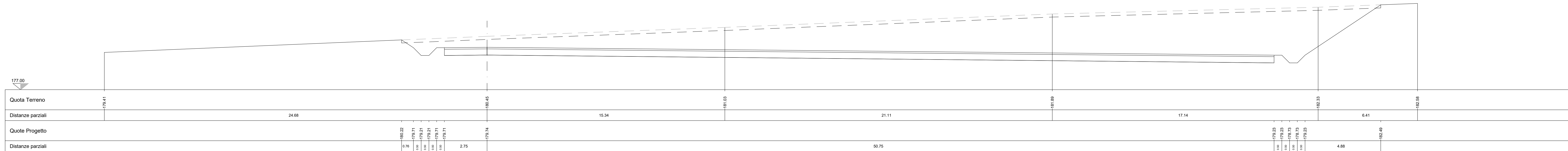
LEGENDA	
Scotico	16.69 mq
Fosso	1.00 mq
Scavo	140.05 mq
Rilevato	0.12 mq
Terreno vegetale	6.95 m
Strato superficiale	7.65 mq
Strato di fondazione	30.60 mq

Sezione n° 18
 Distanza progressiva 258.98
 Distanza precedente 29.00
 Distanza successiva 3.00



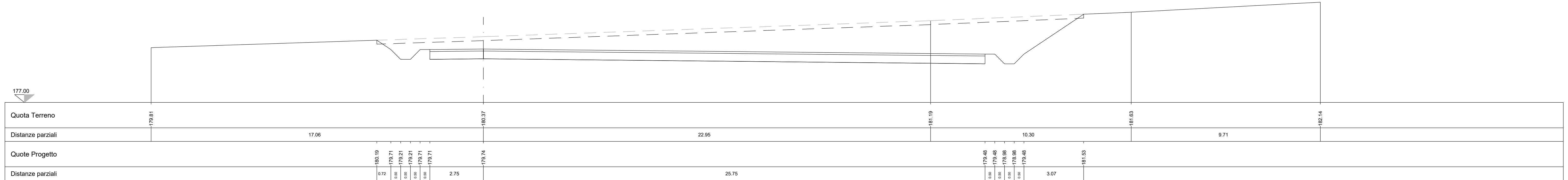
LEGENDA	
Scotico	12.63 mq
Fosso	1.00 mq
Scavo	128.94 mq
Rilevato	0.06 mq
Terreno vegetale	7.77 m
Strato superficiale	5.35 mq
Strato di fondazione	21.40 mq

Sezione n° 19
 Distanza progressiva 261.98
 Distanza precedente 3.00
 Distanza successiva 16.50



LEGENDA	
Scotico	7.26 mq
Fosso	1.00 mq
Scavo	48.16 mq
Rilevato	0.06 mq
Terreno vegetale	5.16 m
Strato superficiale	2.85 mq
Strato di fondazione	11.40 mq

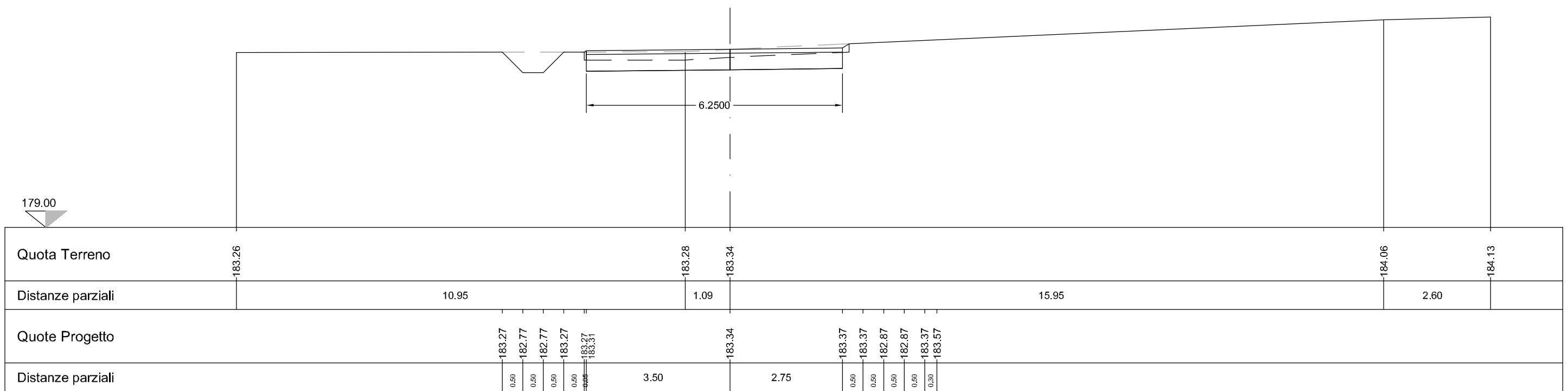
Sezione n° 20
 Distanza progressiva 278.48
 Distanza precedente 16.50
 Distanza successiva 0.00



Sezione profilo asse 1

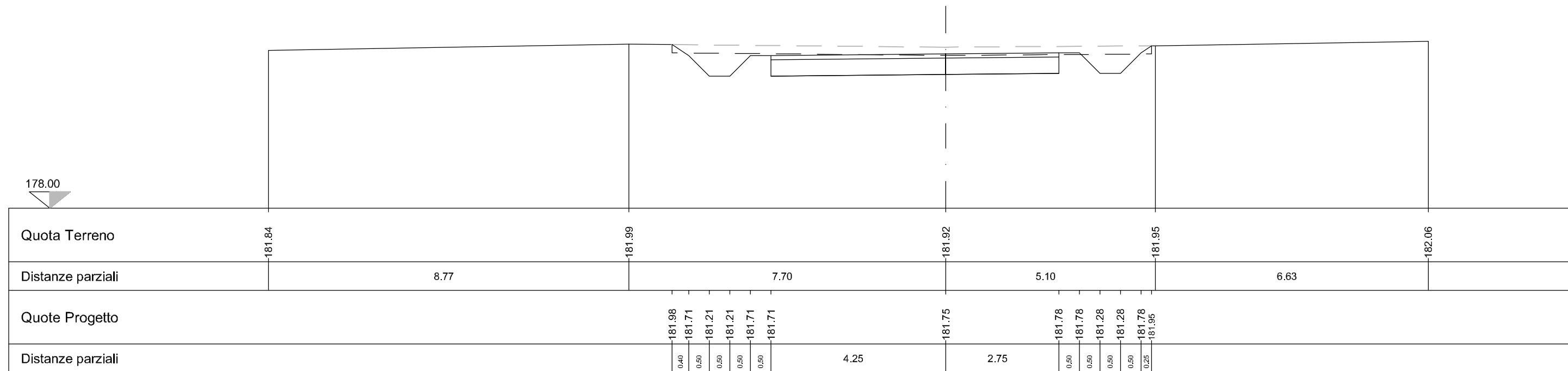
Sezione n° A1-1
 Distanza progressiva 0.00
 Distanza precedente
 Distanza successiva 40.00

LEGENDA	
Scotico	1.72 mq
Fosso	0.50 mq
Scavo	1.85 mq
Rilevato	0.11 mq
Terreno vegetale	1.42 m
Strato superficiale	0.62 mq
Strato di fondazione	2.50 mq



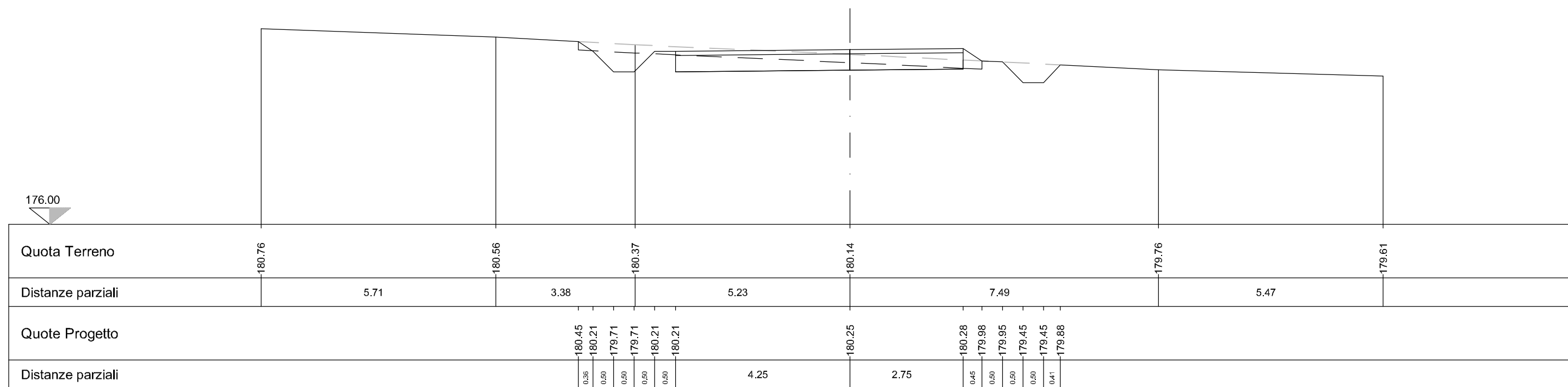
LEGENDA	
Scotico	2.33 mq
Fosso	0.95 mq
Scavo	3.52 mq
Rilevato	0.09 mq
Terreno vegetale	1.79 m
Strato superficiale	0.70 mq
Strato di fondazione	2.80 mq

Sezione n° A1-2
 Distanza progressiva 40.00
 Distanza precedente 40.00
 Distanza successiva 41.26



LEGENDA	
Scotico	1.96 mq
Fosso	1.00 mq
Scavo	1.57 mq
Rilevato	0.22 mq
Terreno vegetale	1.86 m
Strato superficiale	0.70 mq
Strato di fondazione	2.80 mq

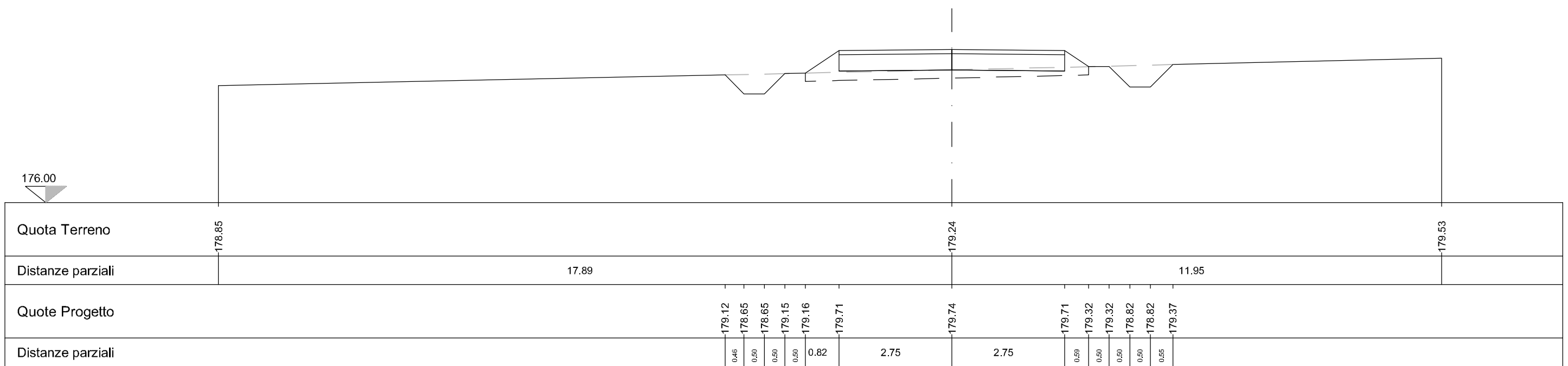
Sezione n° A1-3
 Distanza progressiva 81.26
 Distanza precedente 41.26
 Distanza successiva 38.74



Sezione profilo asse 2

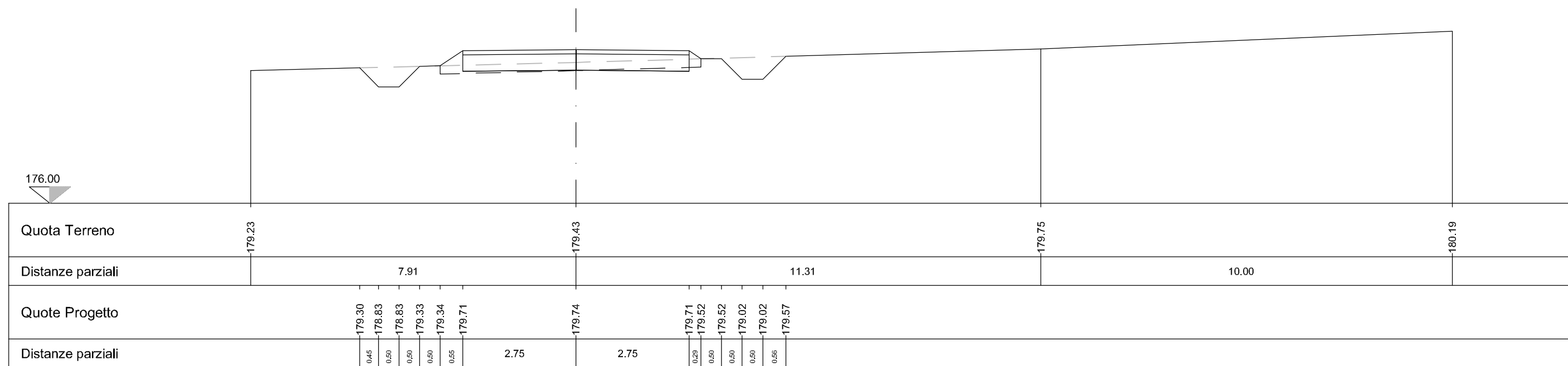
Sezione n° 1
 Distanza progressiva 0.00
 Distanza precedente
 Distanza successiva 27.50

LEGENDA	
Scotico	1.38 mq
Fosso	1.00 mq
Scavo	0.00 mq
Rilevato	1.63 mq
Terreno vegetale	2.69 m
Strato superficiale	0.55 mq
Strato di fondazione	2.20 mq



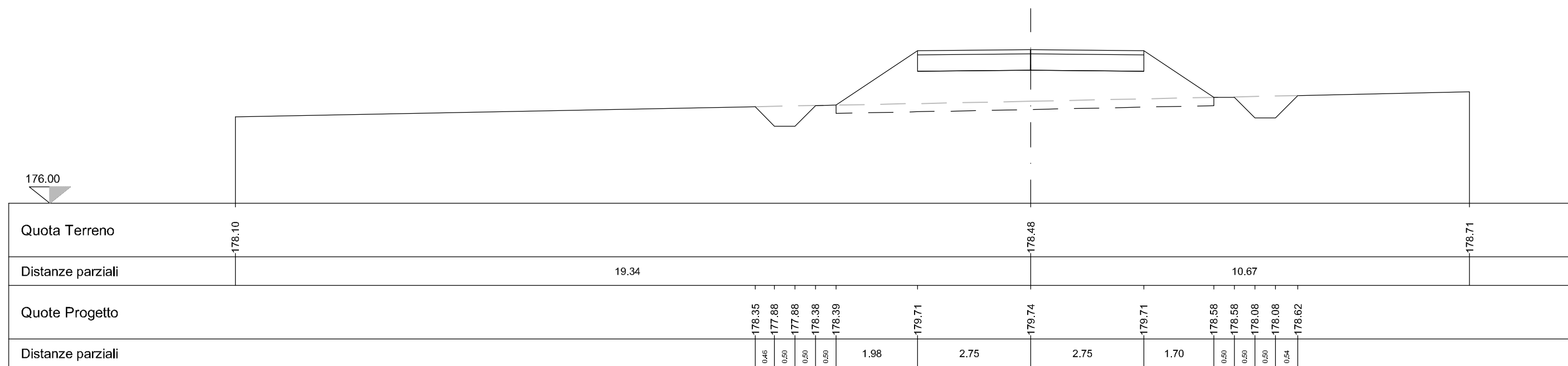
LEGENDA	
Scotico	1.27 mq
Fosso	1.00 mq
Scavo	0.11 mq
Rilevato	0.38 mq
Terreno vegetale	2.01 m
Strato superficiale	0.55 mq
Strato di fondazione	2.20 mq

Sezione n° 2
 Distanza progressiva 27.50
 Distanza precedente 27.50
 Distanza successiva 27.5



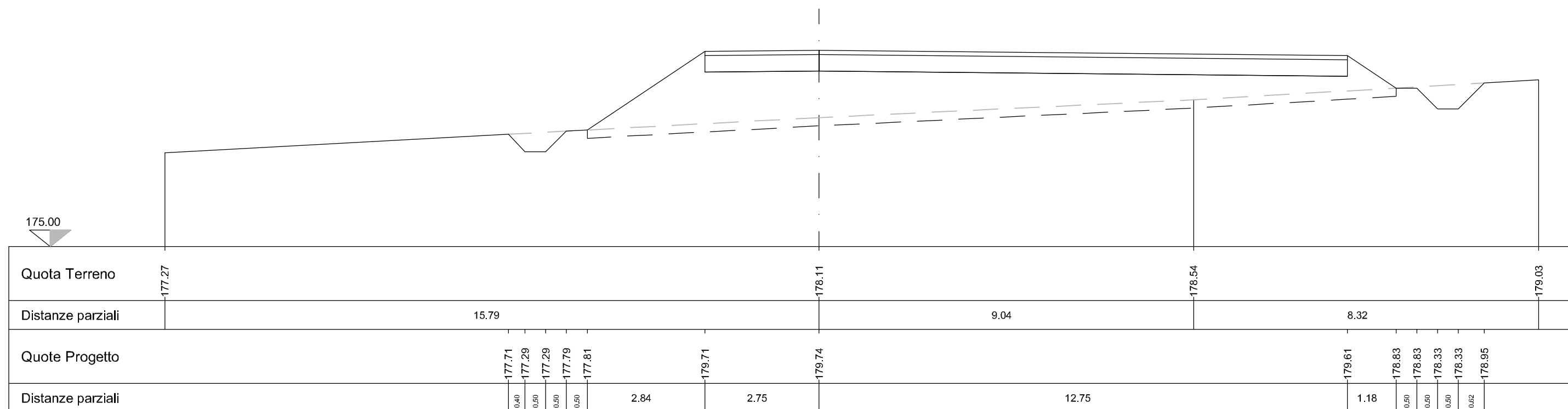
LEGENDA	
Scotico	1.84 mq
Fosso	1.00 mq
Scavo	0.00 mq
Rilevato	8.19 mq
Terreno vegetale	5.42 m
Strato superficiale	0.55 mq
Strato di fondazione	2.20 mq

Sezione n° 3
 Distanza progressiva 55.00
 Distanza precedente 27.50
 Distanza successiva 35.24



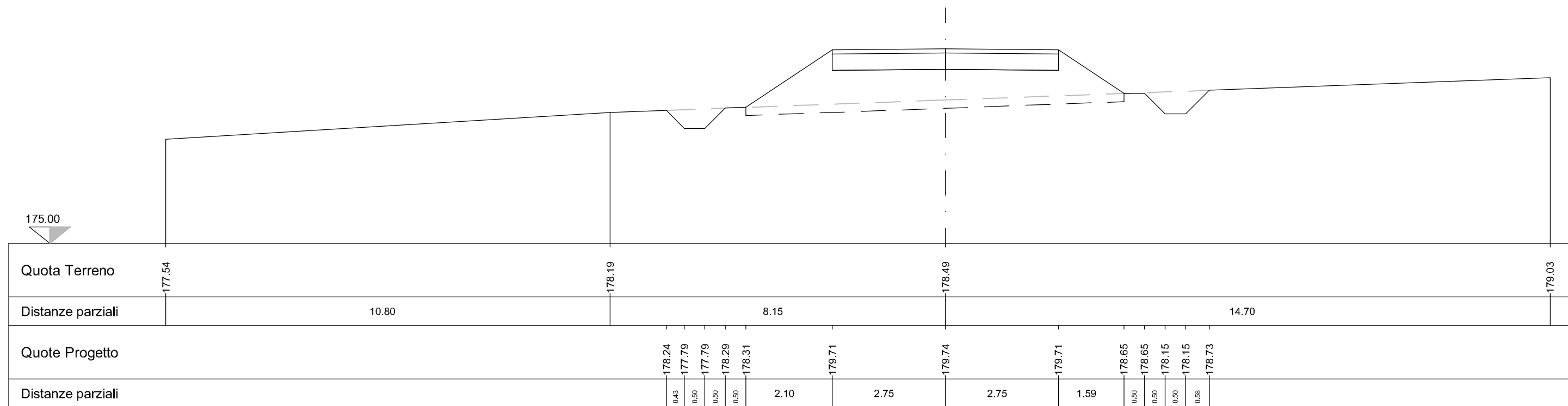
LEGENDA	
Scotico	4.60 mq
Fosso	1.00 mq
Scavo	0.00 mq
Rilevato	19.75 mq
Terreno vegetale	5.83 m
Strato superficiale	1.55 mq
Strato di fondazione	6.20 mq

Sezione n° 4
 Distanza progressiva 90.24
 Distanza precedente 35.24
 Distanza successiva 12.00



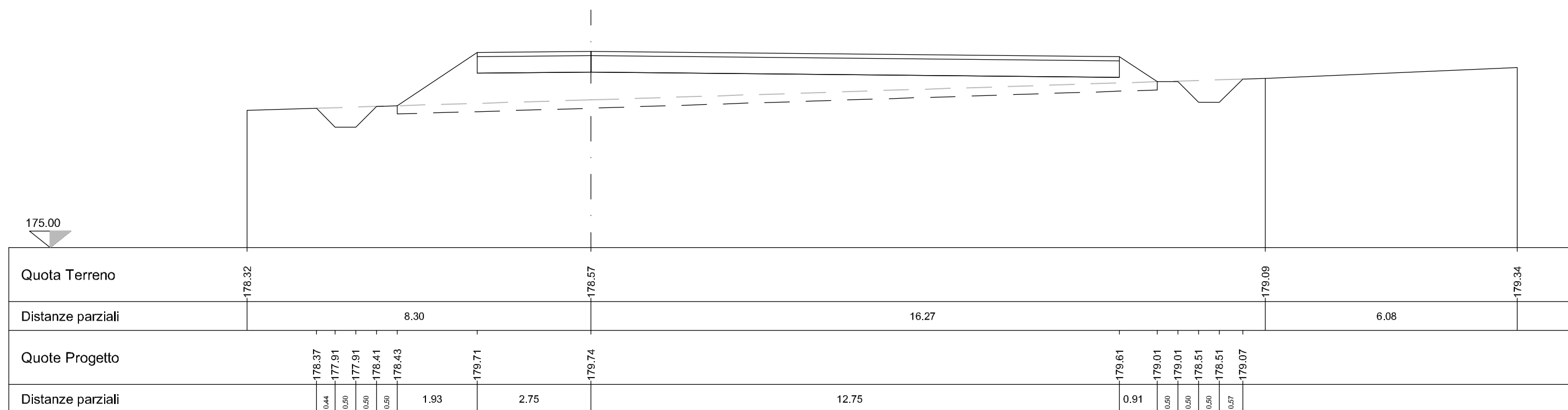
LEGENDA	
Scotico	2.80 mq
Fosso	1.00 mq
Scavo	0.00 mq
Rilevato	8.16 mq
Terreno vegetale	5.43 m
Strato superficiale	0.55 mq
Strato di fondazione	2.20 mq

Sezione n° 6
 Distanza progressiva 109.24
 Distanza precedente 7.00
 Distanza successiva 11.00



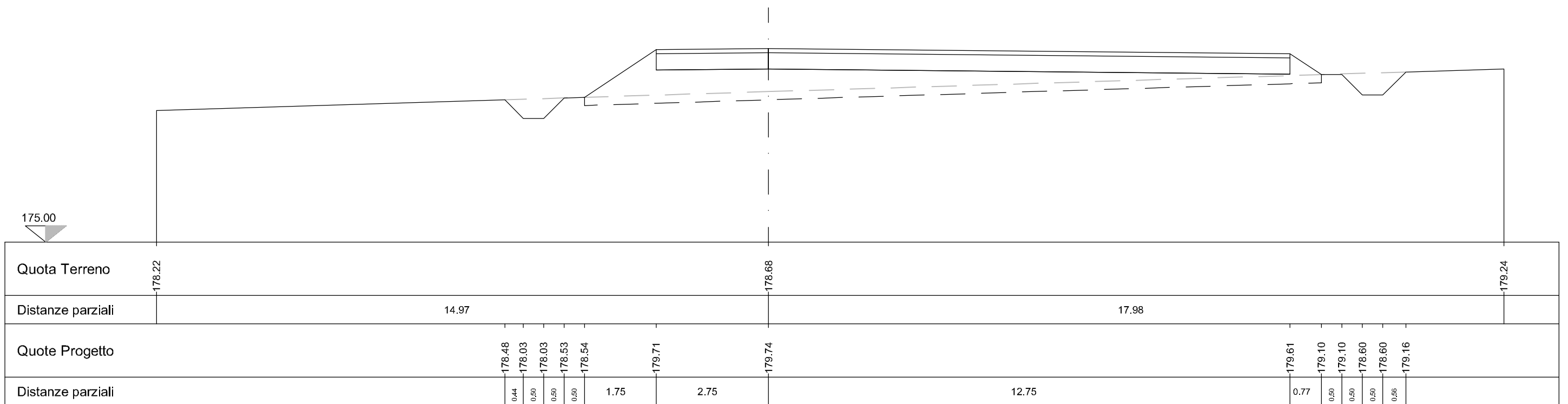
LEGENDA	
Scotico	3.67 mq
Fosso	1.00 mq
Scavo	0.00 mq
Rilevato	12.22 mq
Terreno vegetale	4.41 m
Strato superficiale	1.55 mq
Strato di fondazione	6.20 mq

Sezione n° 7
 Distanza progressiva 120.24
 Distanza precedente 11.00
 Distanza successiva 12.00



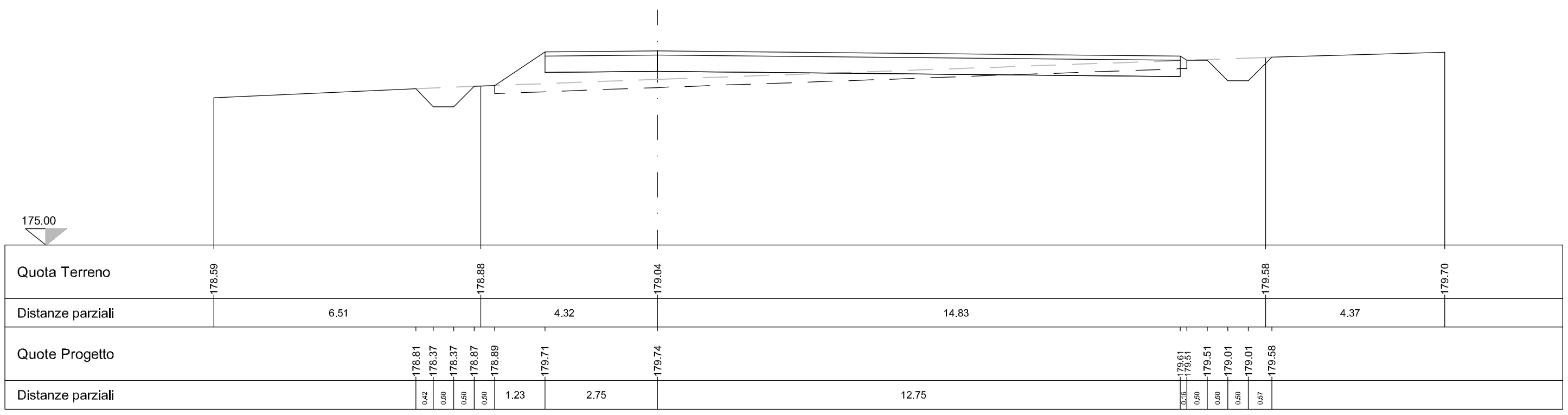
Sezione n° 8
 Distanza progressiva 132.24
 Distanza precedente 12.00
 Distanza successiva 7.00

LEGENDA	
Scotico	3.60 mq
Fosso	1.00 mq
Scavo	0.00 mq
Rilevato	10.16 mq
Terreno vegetale	4.02 m
Strato superficiale	1.55 mq
Strato di fondazione	6.20 mq



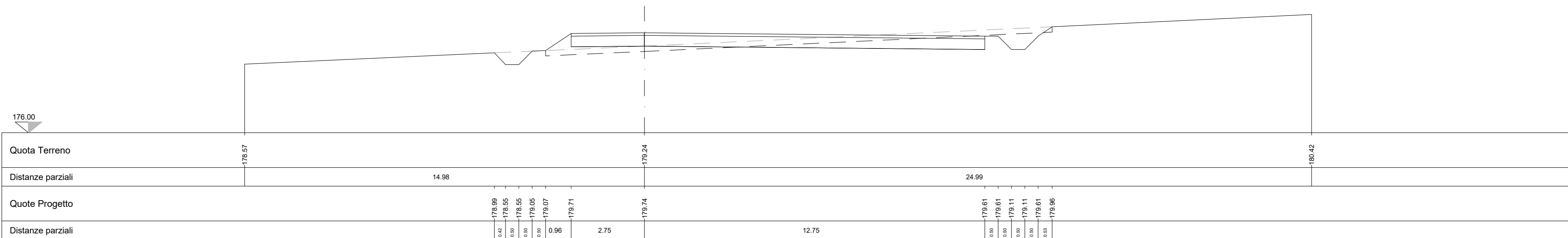
Sezione n° 10
 Distanza progressiva 150.24
 Distanza precedente 11.00
 Distanza successiva 12.00

LEGENDA	
Scotico	3.38 mq
Fosso	1.00 mq
Scavo	0.40 mq
Rilevato	3.66 mq
Terreno vegetale	2.66 m
Strato superficiale	1.55 mq
Strato di fondazione	6.20 mq



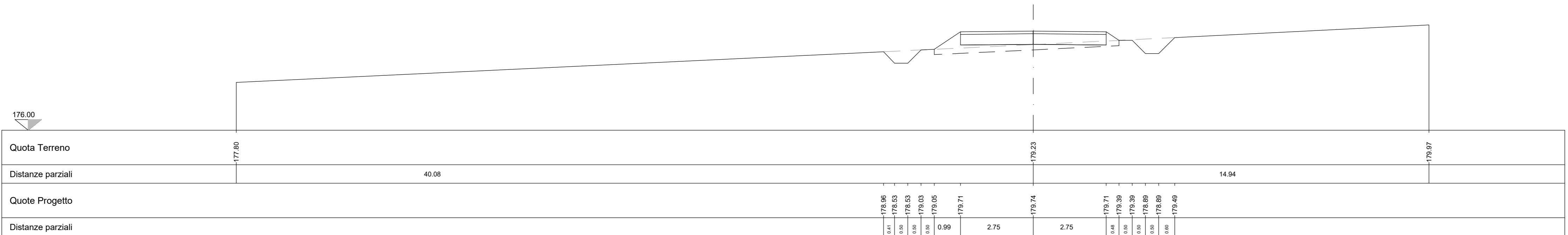
LEGENDA	
Scotico	3.80 mq
Fosso	1.00 mq
Scavo	2.63 mq
Rilevato	1.46 mq
Terreno vegetale	2.78 m
Strato superficiale	1.55 mq
Strato di fondazione	6.20 mq

Sezione n° 11
 Distanza progressiva 162.24
 Distanza precedente 12.00
 Distanza successiva 7.00



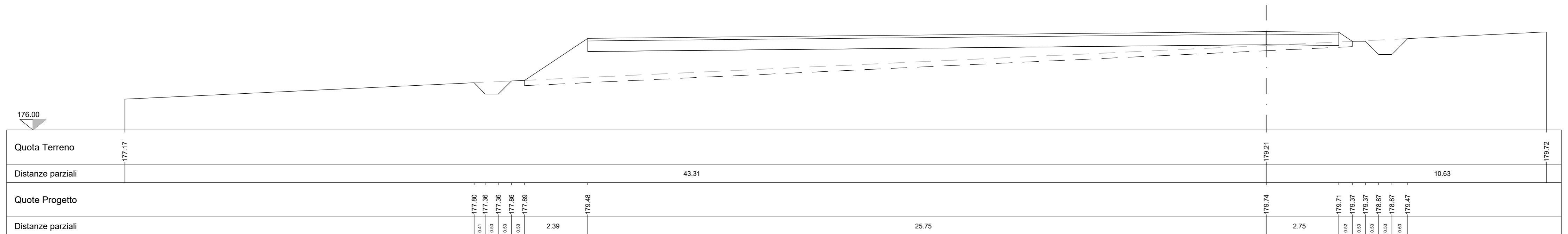
LEGENDA	
Scotico	1.39 mq
Fosso	1.00 mq
Scavo	0.00 mq
Rilevato	1.75 mq
Terreno vegetale	2.77 m
Strato superficiale	0.55 mq
Strato di fondazione	2.20 mq

Sezione n° 12
 Distanza progressiva 169.24
 Distanza precedente 7.00
 Distanza successiva 1.74



LEGENDA	
Scotico	6.28 mq
Fosso	1.00 mq
Scavo	3.7 mq
Rilevato	22.91 mq
Terreno vegetale	4.49 m
Strato superficiale	2.85 mq
Strato di fondazione	11.40 mq

Sezione n° 13
 Distanza progressiva 170.98
 Distanza precedente 1.74
 Distanza successiva 9.26



LEGENDA	
Scotico	8.76 mq
Fosso	1.00 mq
Scavo	9.74 mq
Rilevato	13.42 mq
Terreno vegetale	4.96 m
Strato superficiale	3.85 mq
Strato di fondazione	15.40 mq

Sezione n° 14
 Distanza progressiva 180.24
 Distanza precedente 9.26
 Distanza successiva 12.00

