

REV.	DESCRIZIONE	DISEGN.	CONTROL.	APPROV.	DATA
0	-	ST	EL	LC	02/2024

**Montana**

Montana Sp.A  
Via Carlo Angelo Furnagalli, 6.  
20143 Milano

Tel. +39.02.54118173  
Fax +39.02.54129890  
www.montanambiente.com

P.IVA 10414270156  
Cap. Soc. 600.000,00 €

Milano (sede certificata ISO) | Brescia | Palermo | Cagliari | Roma | Siracusa

Committente



SKI 12 S.R.L.  
Via Caradosso, 9 - 20123, Milano (MI)  
C.F. 11948030967

Progettisti

ING. LAURA CONTI  
Iscritta all'Ordine degli Ingegneri della Provincia di Pavia al n. 1726

Oggetto

WIND FARM "TRONCO" - IMPIANTO EOLICO DA 52,8 MW  
Comuni di Serracapriola e Torremaggiore (FG)

Tavola

TRN07-SEZIONI

N. Tav.

T11.7

Ns. Rif.


2800\_5528\_TRN\_PFTE\_T11.7\_Rev0\_TRN07-SEZIONI

Scala varie

È VIETATA LA RIPRODUZIONE DI QUESTO DOCUMENTO SENZA PREVENTIVA AUTORIZZAZIONE SCRITTA DELLA MONTANA SPA

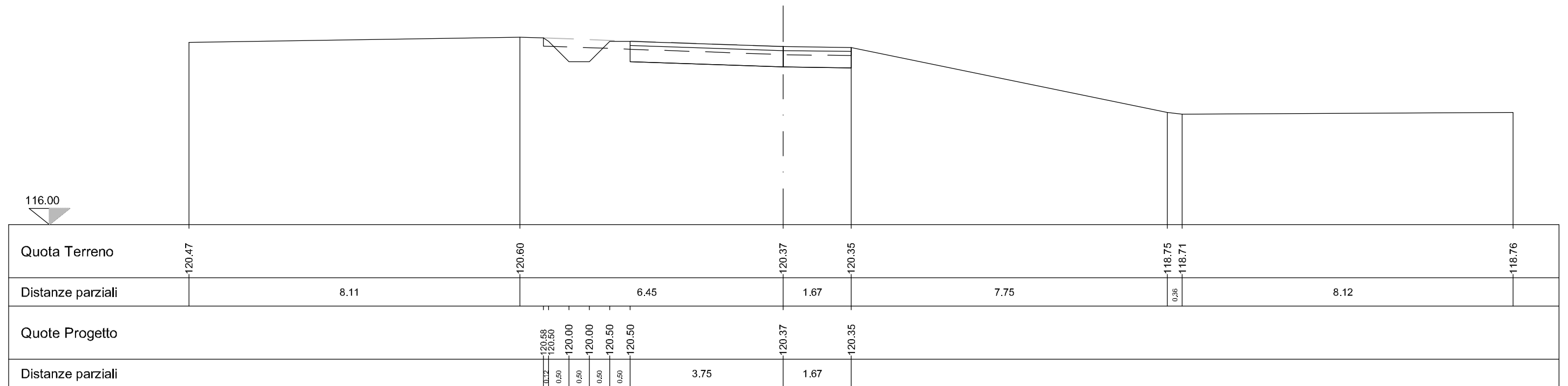
Sezione n° 1  
 Distanza progressiva 0.00  
 Distanza precedente  
 Distanza successiva 10.77

LEGENDA	
Scotico	0.00 mq
Fosso	0.00 mq
Scavo	0.00 mq
Rilevato	0.00 mq
Terreno vegetale	0.00 m
Strato superficiale	0.00 mq
Strato di fondazione	0.00 mq



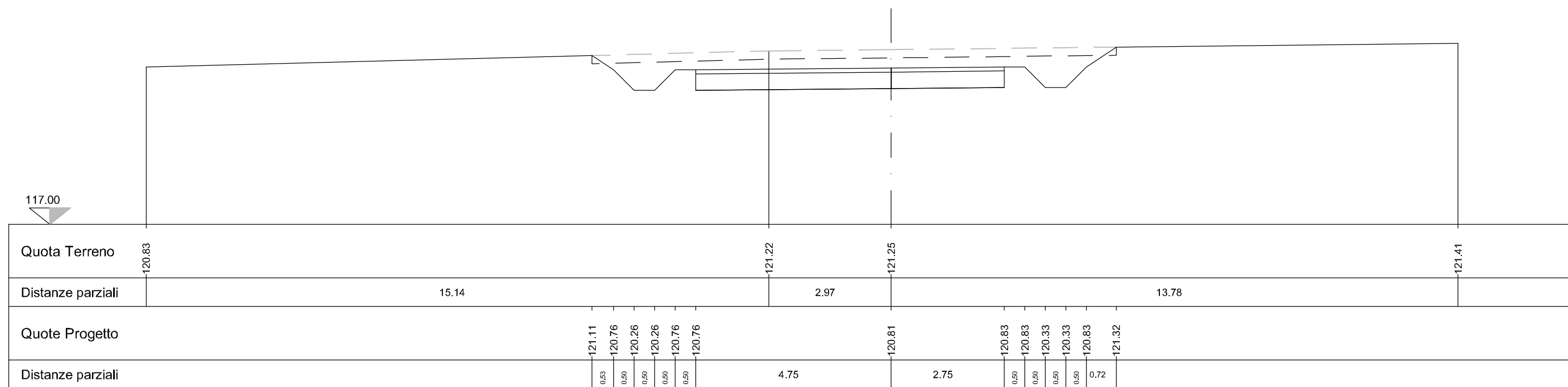
LEGENDA	
Scotico	0.62 mq
Fosso	0.30 mq
Scavo	0.30 mq
Rilevato	0.03 mq
Terreno vegetale	0.65 m
Strato superficiale	0.00 mq
Strato di fondazione	0.00 mq

Sezione n° 2  
 Distanza progressiva 10.77  
 Distanza precedente 10.77  
 Distanza successiva 57.40



LEGENDA	
Scotico	2.55 mq
Fosso	1.00 mq
Scavo	6.59 mq
Rilevato	0.06 mq
Terreno vegetale	2.50 m
Strato superficiale	0.75 mq
Strato di fondazione	3.00 mq

Sezione n° 3  
 Distanza progressiva 68.17  
 Distanza precedente 57.40  
 Distanza successiva 57.39





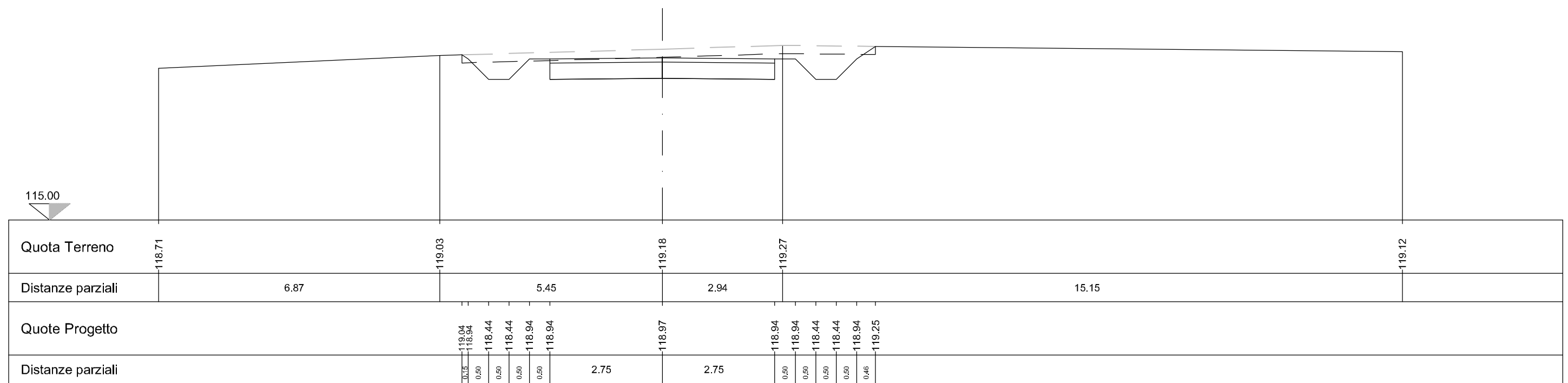
Sezione n° 5  
 Distanza progressiva 190.45  
 Distanza precedente 64.89  
 Distanza successiva 49.55

LEGENDA	
Scotico	1.94 mq
Fosso	0.68 mq
Scavo	2.17 mq
Rilevato	0.17 mq
Terreno vegetale	1.18 m
Strato superficiale	0.55 mq
Strato di fondazione	2.20 mq



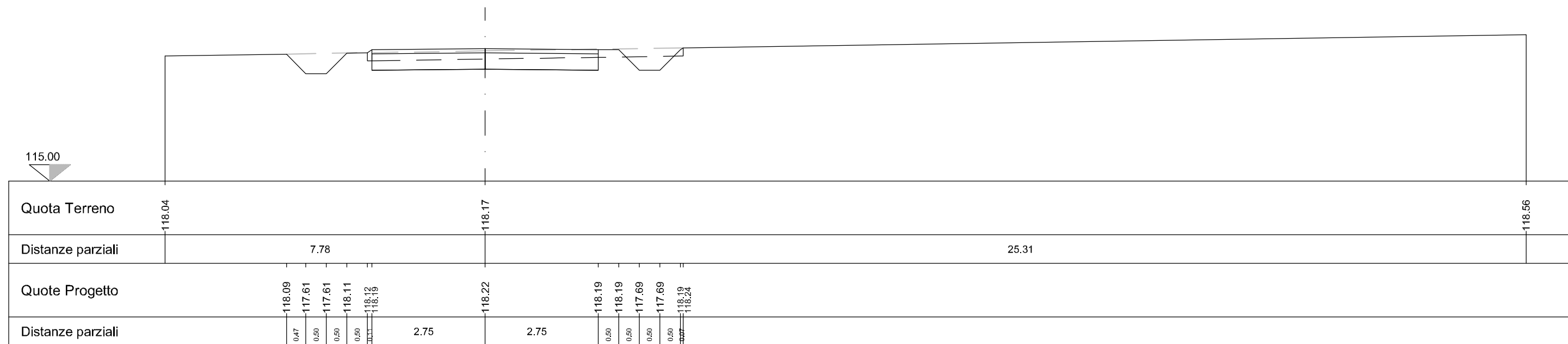
LEGENDA	
Scotico	2.02 mq
Fosso	0.90 mq
Scavo	3.15 mq
Rilevato	0.08 mq
Terreno vegetale	1.73 m
Strato superficiale	0.55 mq
Strato di fondazione	2.20 mq

Sezione n° 6  
 Distanza progressiva 240.00  
 Distanza precedente 49.55  
 Distanza successiva 40.00



LEGENDA	
Scotico	1.53 mq
Fosso	0.78 mq
Scavo	1.42 mq
Rilevato	0.16 mq
Terreno vegetale	1.21 m
Strato superficiale	0.55 mq
Strato di fondazione	2.20 mq

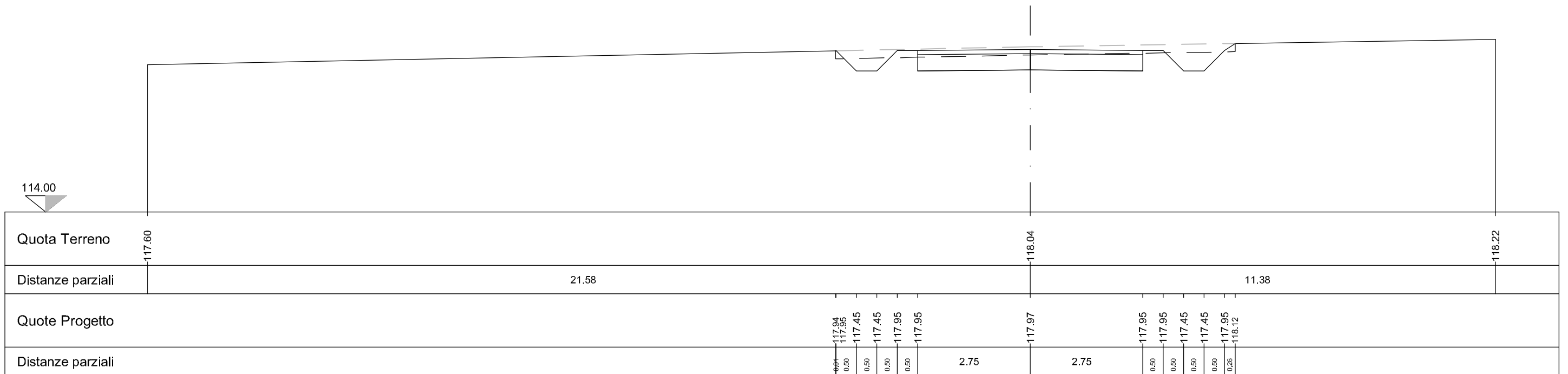
Sezione n° 7  
 Distanza progressiva 280.00  
 Distanza precedente 40.00  
 Distanza successiva 40.00





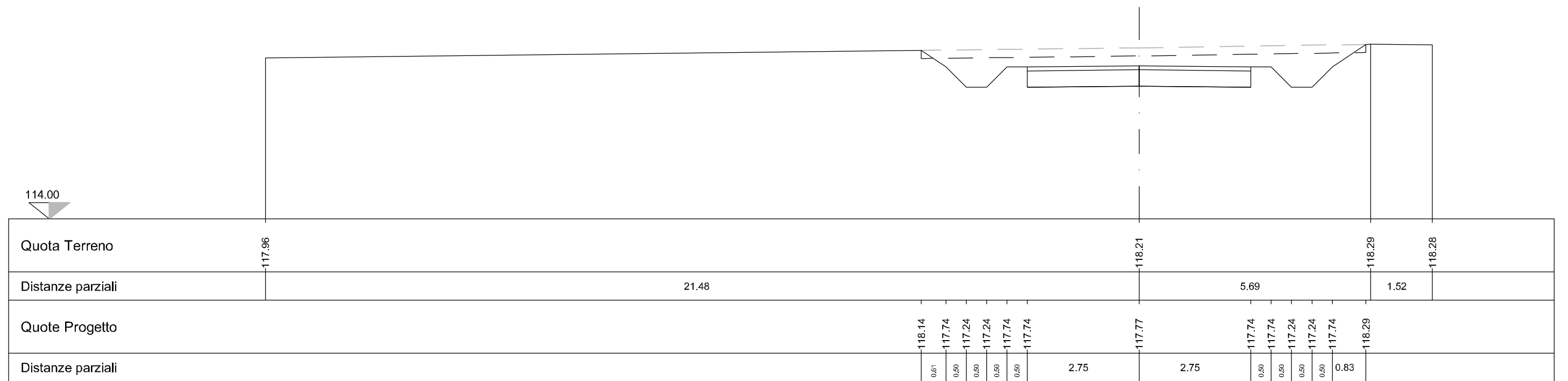
Sezione n° 8  
 Distanza progressiva 320.002  
 Distanza precedente 40.00  
 Distanza successiva 40.00

LEGENDA	
Scotico	1.95 mq
Fosso	0.75 mq
Scavo	2.06 mq
Rilevato	0.16 mq
Terreno vegetale	1.31 m
Strato superficiale	0.55 mq
Strato di fondazione	2.20 mq



LEGENDA	
Scotico	1.53 mq
Fosso	1.00 mq
Scavo	5.35 mq
Rilevato	0.06 mq
Terreno vegetale	2.72 m
Strato superficiale	0.55 mq
Strato di fondazione	2.20 mq

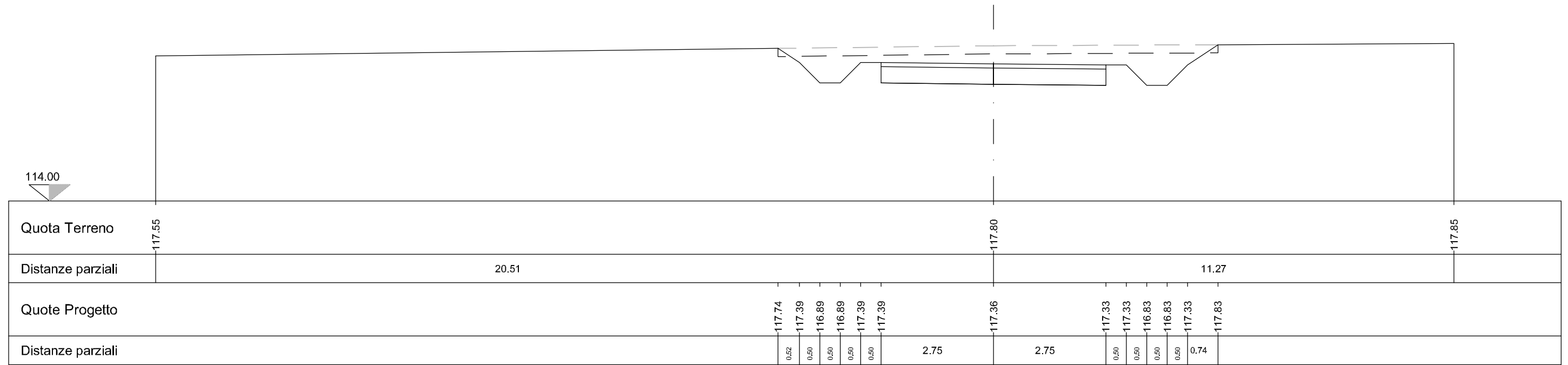
Sezione n° 9  
Distanza progressiva 360.00  
Distanza precedente 40.00  
Distanza successiva 40.00





LEGENDA	
Scotico	1.39 mq
Fosso	1.00 mq
Scavo	5.03 mq
Rilevato	0.06 mq
Terreno vegetale	2.52 m
Strato superficiale	0.55 mq
Strato di fondazione	2.20 mq

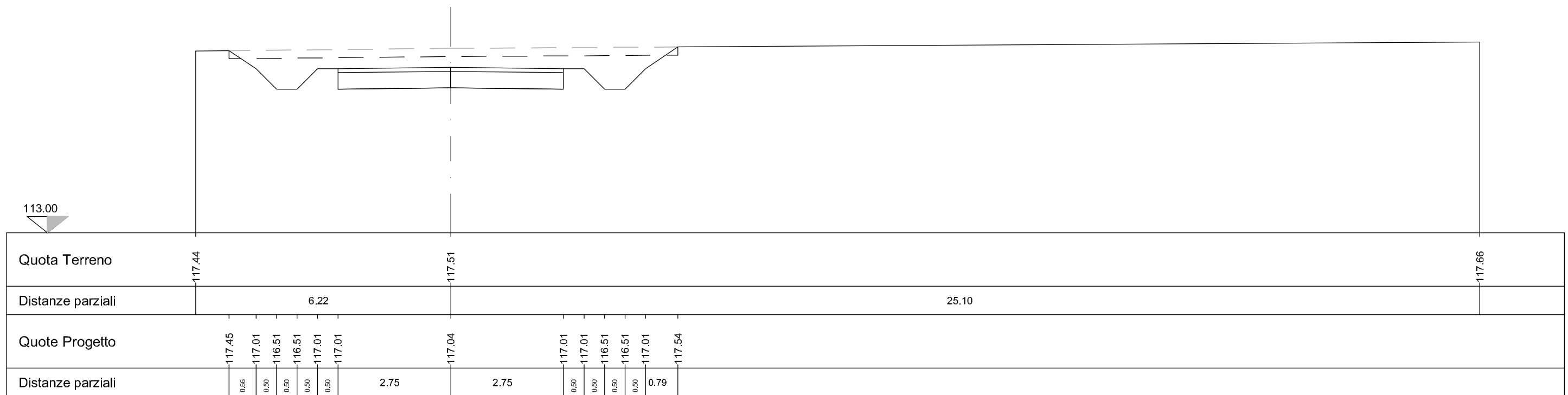
Sezione n° 11  
 Distanza progressiva 438.500  
 Distanza precedente 38.50  
 Distanza successiva 22.45





Sezione n° 13  
 Distanza progressiva 500.00  
 Distanza precedente 39.05  
 Distanza successiva 40.00

LEGENDA	
Scotico	1.23 mq
Fosso	1.00 mq
Scavo	5.56 mq
Rilevato	0.06 mq
Terreno vegetale	2.74 m
Strato superficiale	0.55 mq
Strato di fondazione	2.20 mq



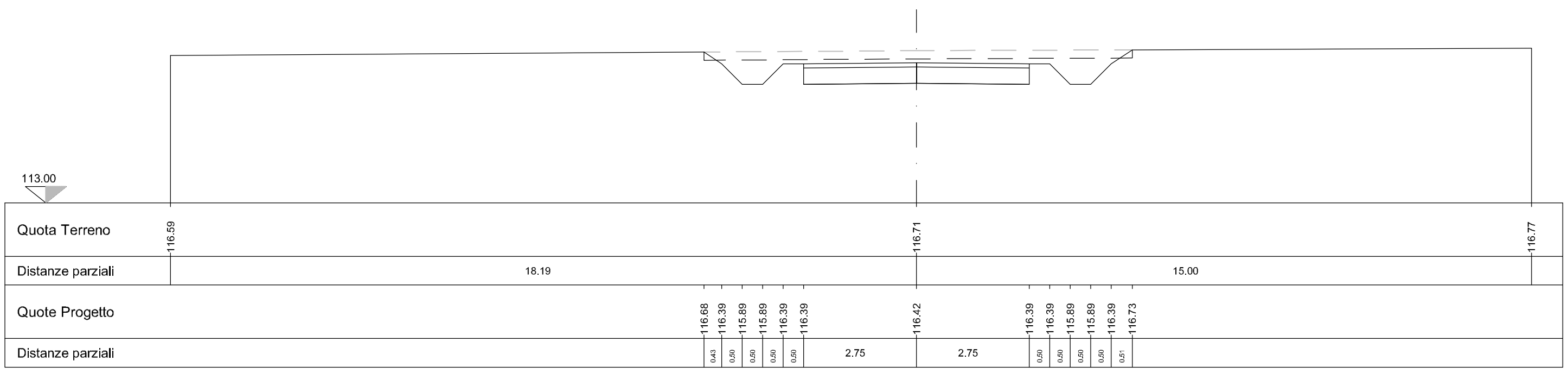






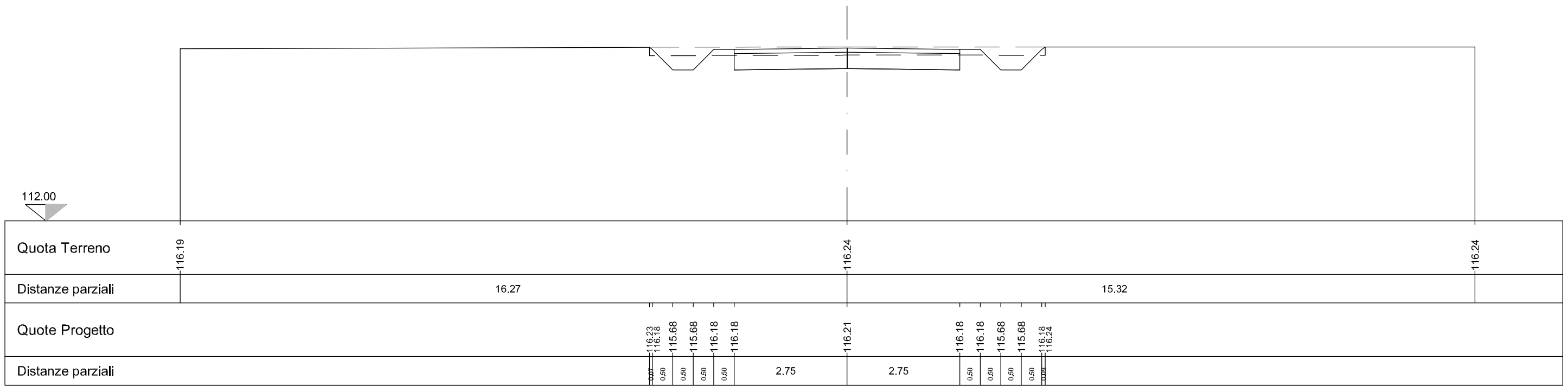
LEGENDA	
Scotico	1.92 mq
Fosso	1.00 mq
Scavo	3.82 mq
Rilevato	0.06 mq
Terreno vegetale	2.14 m
Strato superficiale	0.55 mq
Strato di fondazione	2.20 mq

Sezione n° 16  
 Distanza progressiva 620.00  
 Distanza precedente 40.00  
 Distanza successiva 40.00



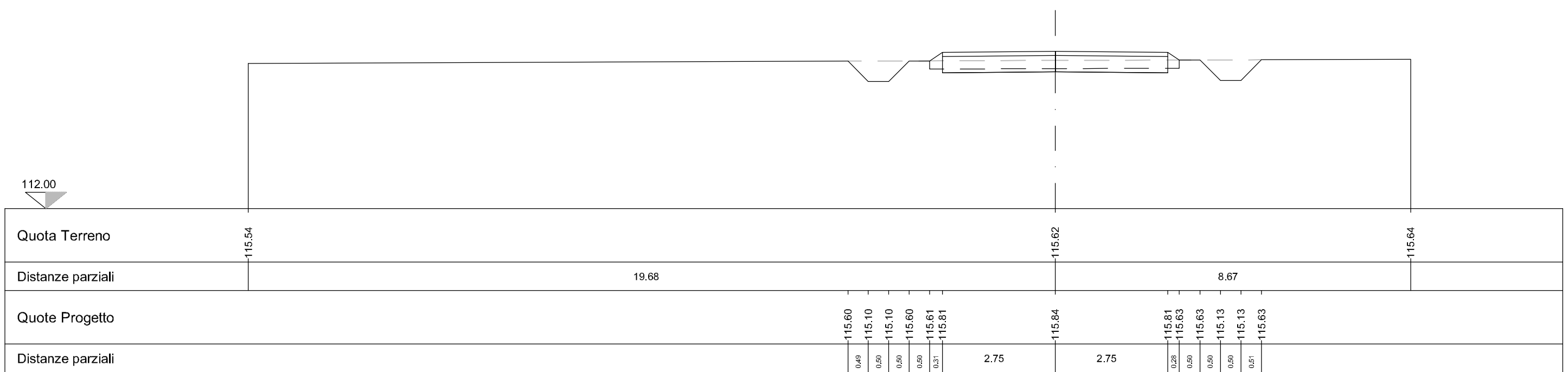
LEGENDA	
Scotico	1.15 mq
Fosso	0.60 mq
Scavo	1.88 mq
Rilevato	0.22 mq
Terreno vegetale	1.19 m
Strato superficiale	0.55 mq
Strato di fondazione	2.20 mq

Sezione n° 17  
 Distanza progressiva 660.00  
 Distanza precedente 40.00  
 Distanza successiva 40.00



Sezione n° 18  
 Distanza progressiva 700.00  
 Distanza precedente 40.00  
 Distanza successiva 40.00

LEGENDA	
Scotico	1.24 mq
Fosso	1.00 mq
Scavo	0.49 mq
Rilevato	0.18 mq
Terreno vegetale	1.71 m
Strato superficiale	0.55 mq
Strato di fondazione	2.20 mq



LEGENDA	
Scotico	1.91 mq
Fosso	0.56 mq
Scavo	1.71 mq
Rilevato	0.24 mq
Terreno vegetale	1.07 m
Strato superficiale	0.55 mq
Strato di fondazione	2.20 mq

Sezione n° 19  
 Distanza progressiva 740.00  
 Distanza precedente 40.00  
 Distanza successiva 40.00



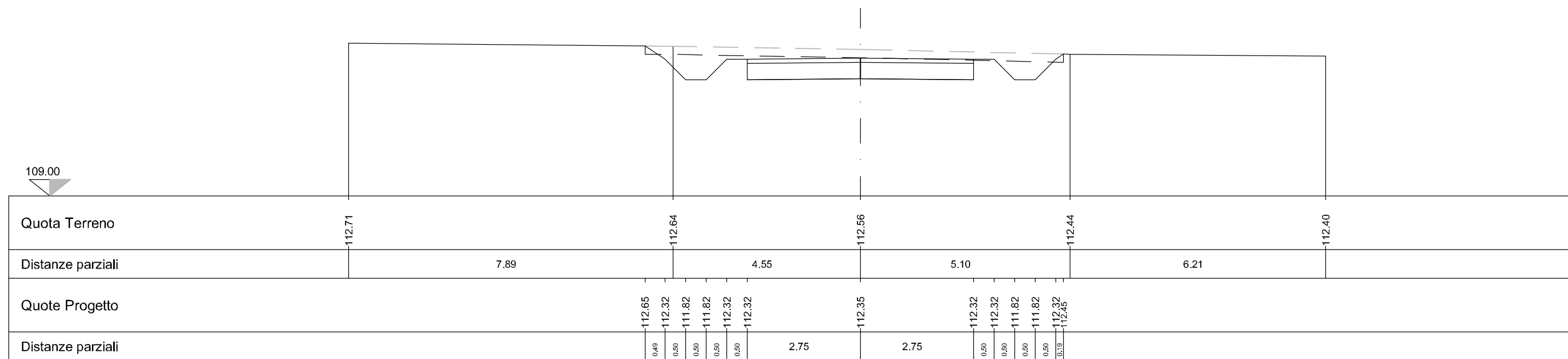
LEGENDA	
Scotico	2.01 mq
Fosso	1.00 mq
Scavo	2.55 mq
Rilevato	0.09 mq
Terreno vegetale	1.66 m
Strato superficiale	0.55 mq
Strato di fondazione	2.20 mq

Sezione n° 20  
 Distanza progressiva 780.00  
 Distanza precedente 40.00  
 Distanza successiva 40.00



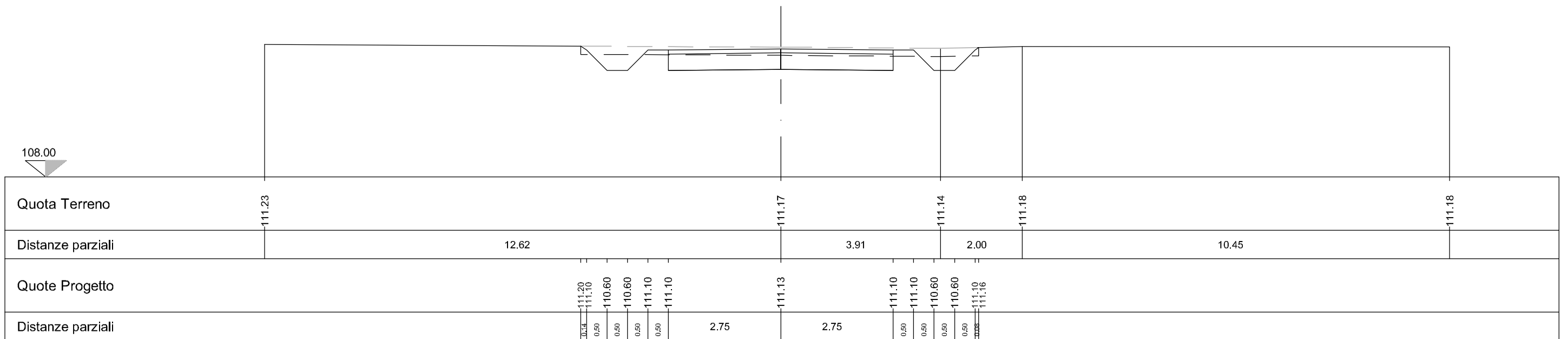
LEGENDA	
Scotico	2.03 mq
Fosso	1.00 mq
Scavo	3.04 mq
Rilevato	0.07 mq
Terreno vegetale	1.81 m
Strato superficiale	0.55 mq
Strato di fondazione	2.20 mq

Sezione n° 21  
 Distanza progressiva 820.00  
 Distanza precedente 40.00  
 Distanza successiva 40.00



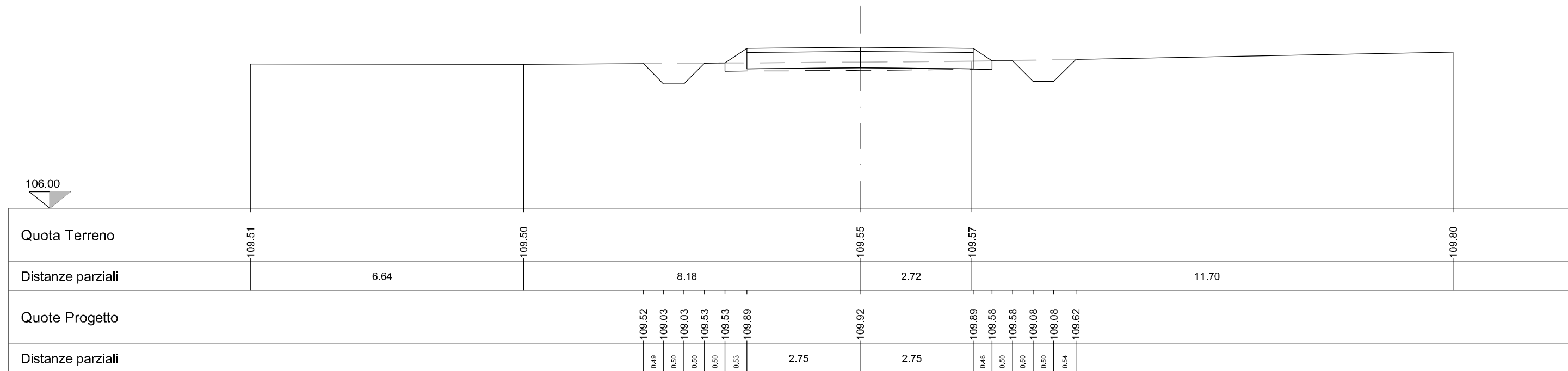
Sezione n° 22  
 Distanza progressiva 860.005  
 Distanza precedente 40.00  
 Distanza successiva 40.00

LEGENDA	
Scotico	1.94 mq
Fosso	0.68 mq
Scavo	1.93 mq
Rilevato	0.21 mq
Terreno vegetale	1.26 m
Strato superficiale	0.55 mq
Strato di fondazione	2.20 mq



LEGENDA	
Scotico	1.30 mq
Fosso	1.00 mq
Scavo	0.00 mq
Rilevato	0.62 mq
Terreno vegetale	2.19 m
Strato superficiale	0.55 mq
Strato di fondazione	2.20 mq

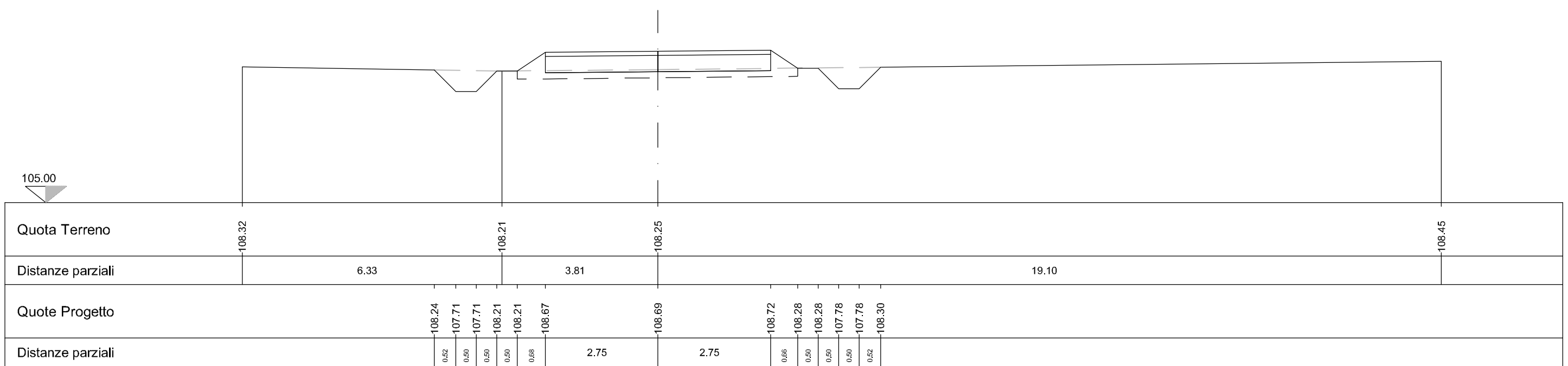
Sezione n° 23  
 Distanza progressiva 900.00  
 Distanza precedente 40.00  
 Distanza successiva 40.10





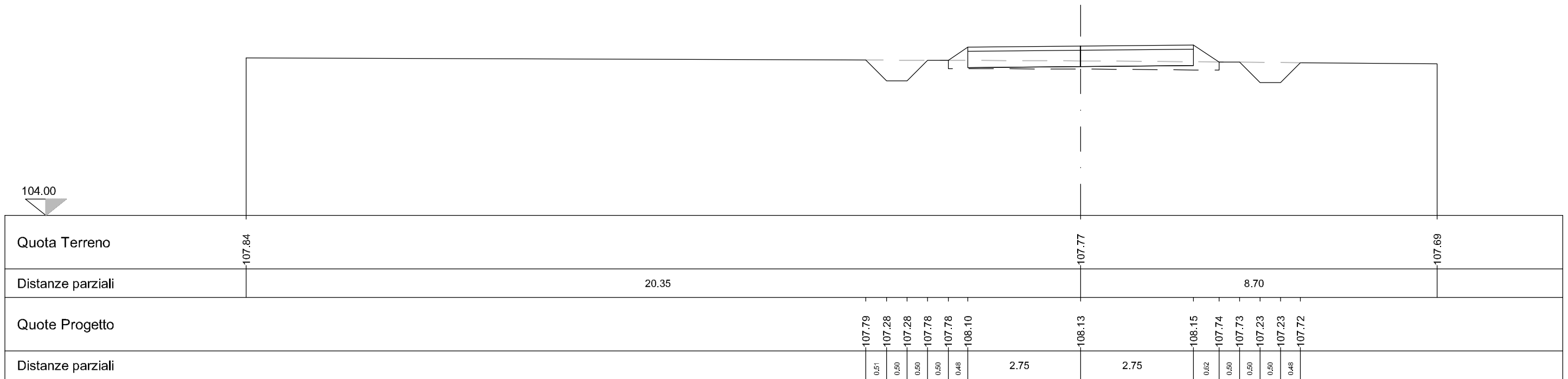
Sezione n° 24  
 Distanza progressiva 940.10  
 Distanza precedente 40.10  
 Distanza successiva 18.63

LEGENDA	
Scotico	1.37 mq
Fosso	1.00 mq
Scavo	0.00 mq
Rilevato	1.37 mq
Terreno vegetale	2.60 m
Strato superficiale	0.55 mq
Strato di fondazione	2.20 mq



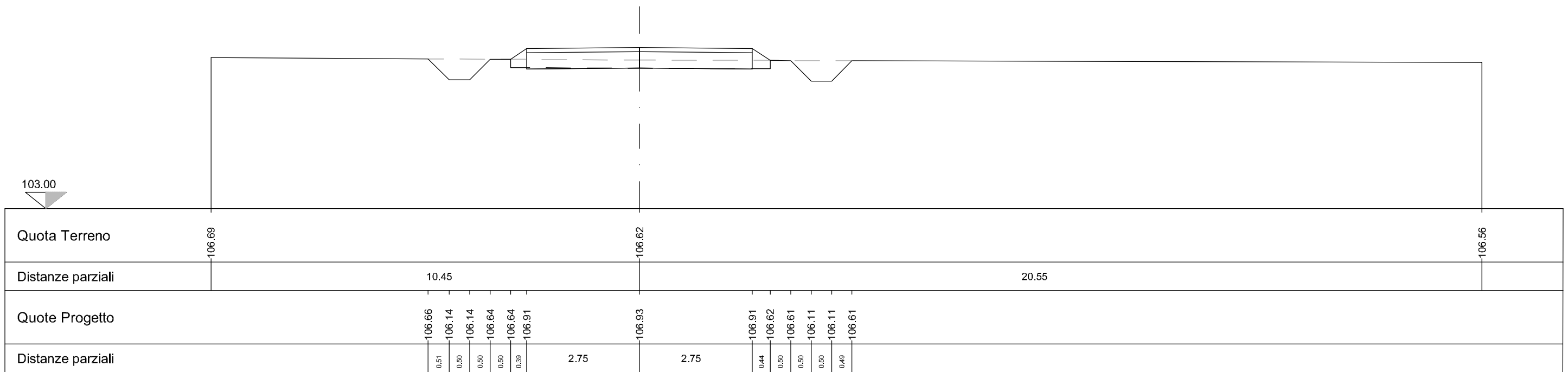
Sezione n° 25  
 Distanza progressiva 958.73  
 Distanza precedente 18.63  
 Distanza successiva 39.27

LEGENDA	
Scotico	1.32 mq
Fosso	1.00 mq
Scavo	0.00 mq
Rilevato	0.78 mq
Terreno vegetale	2.33 m
Strato superficiale	0.55 mq
Strato di fondazione	2.20 mq



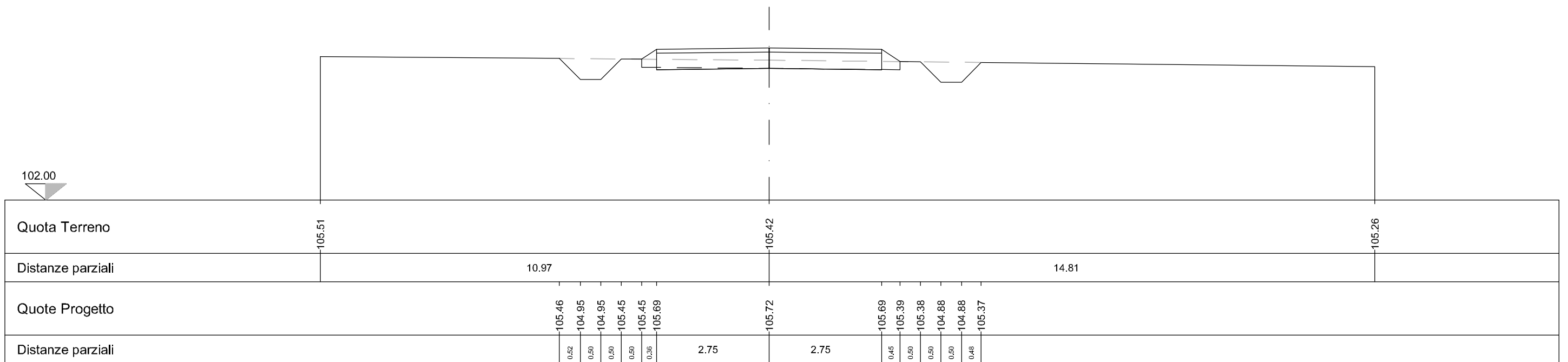
Sezione n° 26  
 Distanza progressiva 998.00  
 Distanza precedente 39.27  
 Distanza successiva 40.00

LEGENDA	
Scotico	1.27 mq
Fosso	1.00 mq
Scavo	0.07 mq
Rilevato	0.28 mq
Terreno vegetale	1.99 m
Strato superficiale	0.55 mq
Strato di fondazione	2.20 mq



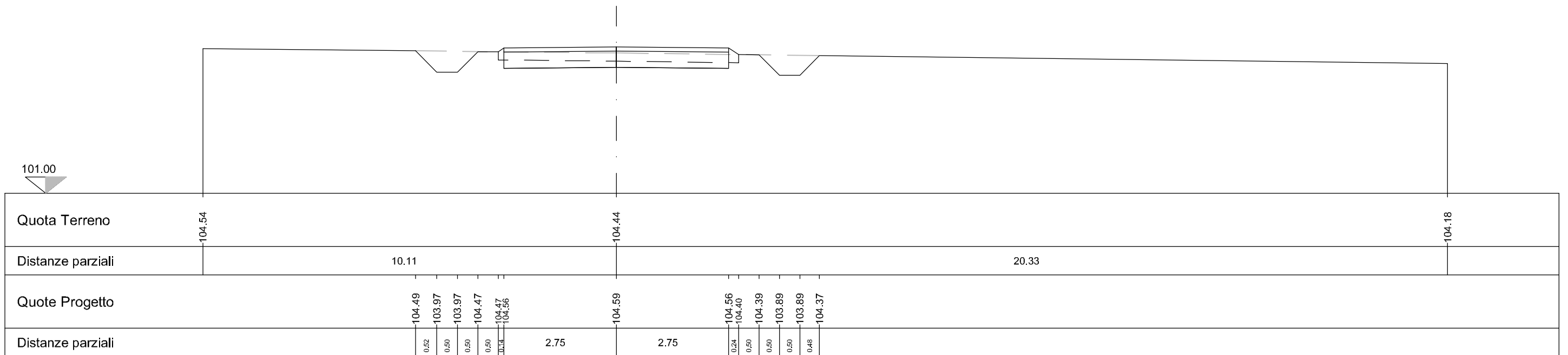
Sezione n° 27  
 Distanza progressiva 1038.00  
 Distanza precedente 40.00  
 Distanza successiva 40.00

LEGENDA	
Scotico	1.26 mq
Fosso	1.00 mq
Scavo	0.11 mq
Rilevato	0.27 mq
Terreno vegetale	1.96 m
Strato superficiale	0.55 mq
Strato di fondazione	2.20 mq



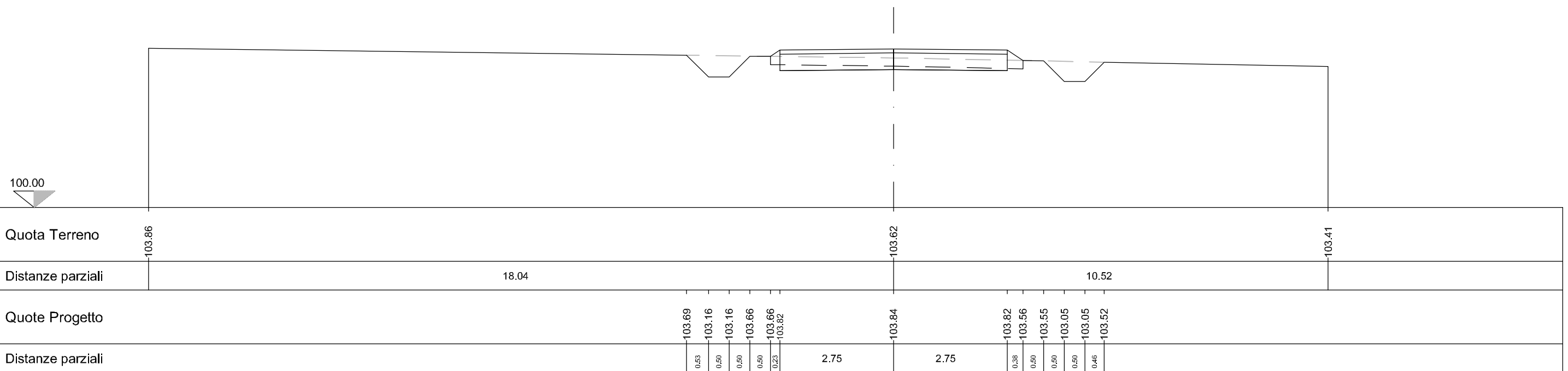
Sezione n° 28  
 Distanza progressiva 1078.00  
 Distanza precedente 40.00  
 Distanza successiva 40.00

LEGENDA	
Scotico	1.17 mq
Fosso	1.00 mq
Scavo	0.92 mq
Rilevato	0.10 mq
Terreno vegetale	1.44 m
Strato superficiale	0.55 mq
Strato di fondazione	2.20 mq



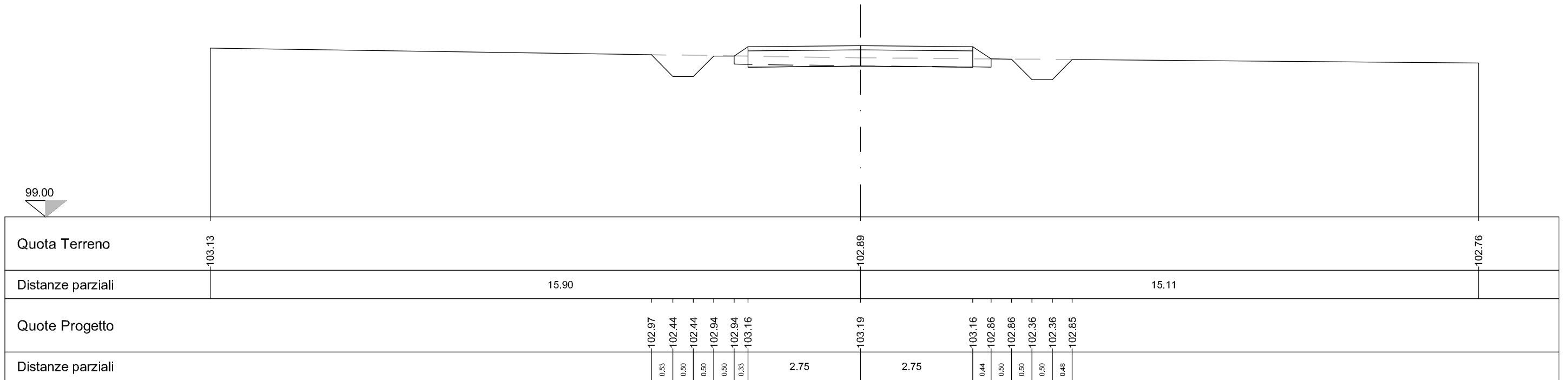
Sezione n° 29  
 Distanza progressiva 1118.00  
 Distanza precedente 40.00  
 Distanza successiva 40.00

LEGENDA	
Scotico	1.22 mq
Fosso	1.00 mq
Scavo	0.55 mq
Rilevato	0.18 mq
Terreno vegetale	1.70 m
Strato superficiale	0.55 mq
Strato di fondazione	2.20 mq



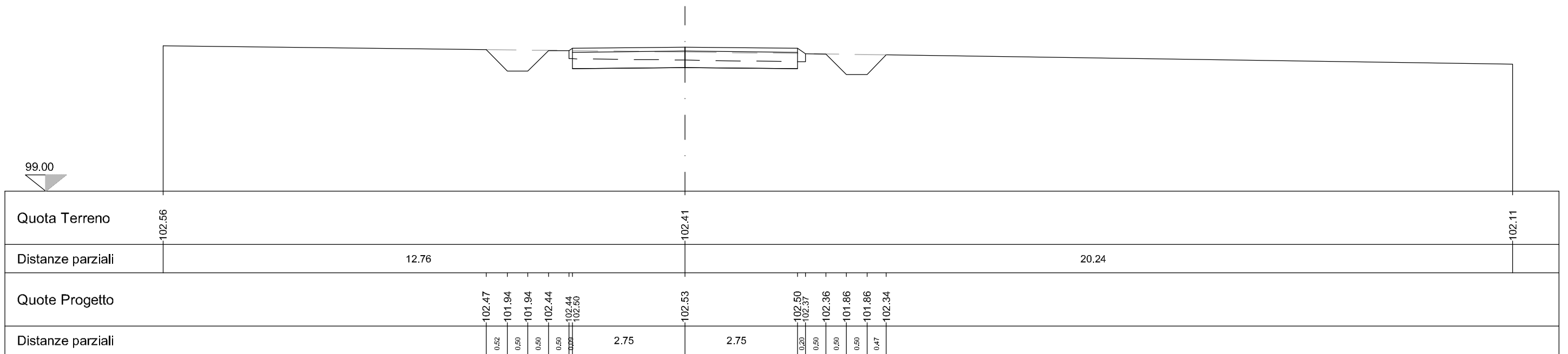
Sezione n° 30  
 Distanza progressiva 1158.00  
 Distanza precedente 40.00  
 Distanza successiva 40.00

LEGENDA	
Scotico	1.25 mq
Fosso	1.00 mq
Scavo	0.15 mq
Rilevato	0.25 mq
Terreno vegetale	1.91 m
Strato superficiale	0.55 mq
Strato di fondazione	2.20 mq



Sezione n° 31  
 Distanza progressiva 1198.00  
 Distanza precedente 40.00  
 Distanza successiva 40.00

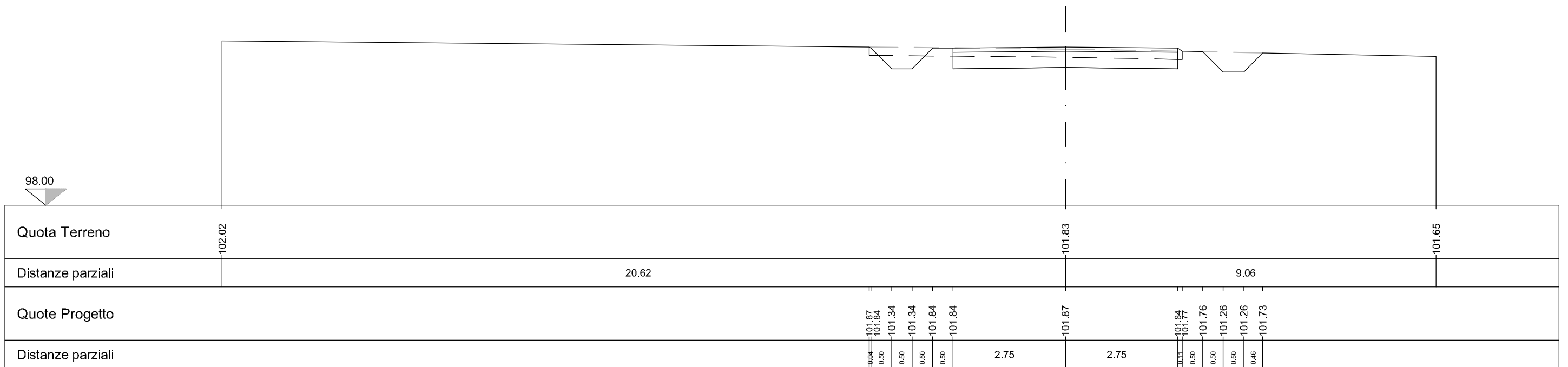
LEGENDA	
Scotico	1.15 mq
Fosso	1.00 mq
Scavo	1.11 mq
Rilevato	0.08 mq
Terreno vegetale	1.31 m
Strato superficiale	0.55 mq
Strato di fondazione	2.20 mq





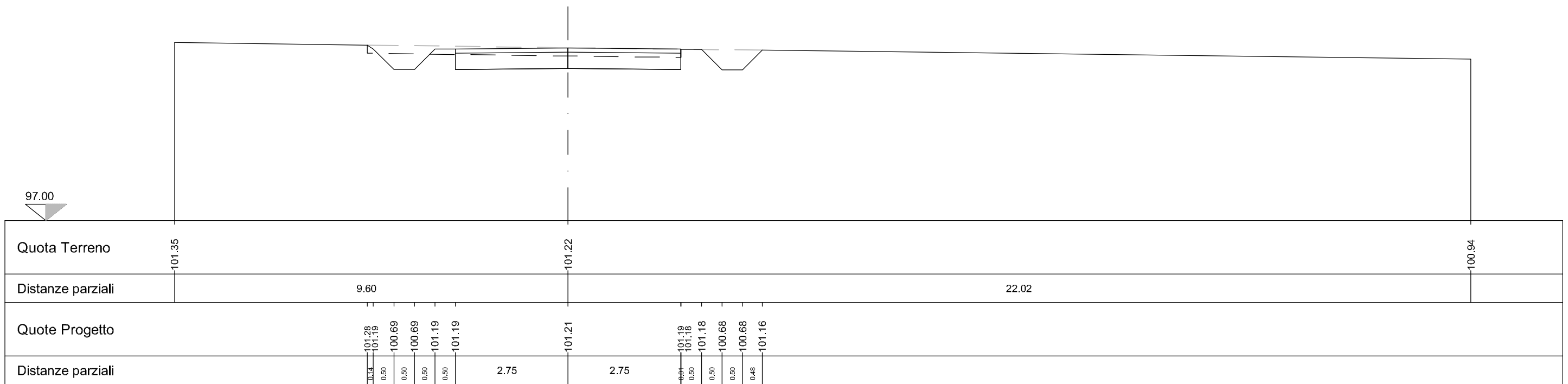
Sezione n° 32  
 Distanza progressiva 1238.00  
 Distanza precedente 40.00  
 Distanza successiva 40.00

LEGENDA	
Scotico	1.53 mq
Fosso	0.78 mq
Scavo	1.52 mq
Rilevato	0.16 mq
Terreno vegetale	1.10 m
Strato superficiale	0.55 mq
Strato di fondazione	2.20 mq



Sezione n° 33  
 Distanza progressiva 1278.00  
 Distanza precedente 40.00  
 Distanza successiva 40.00

LEGENDA	
Scotico	1.94 mq
Fosso	0.65 mq
Scavo	1.80 mq
Rilevato	0.24 mq
Terreno vegetale	1.19 m
Strato superficiale	0.55 mq
Strato di fondazione	2.20 mq



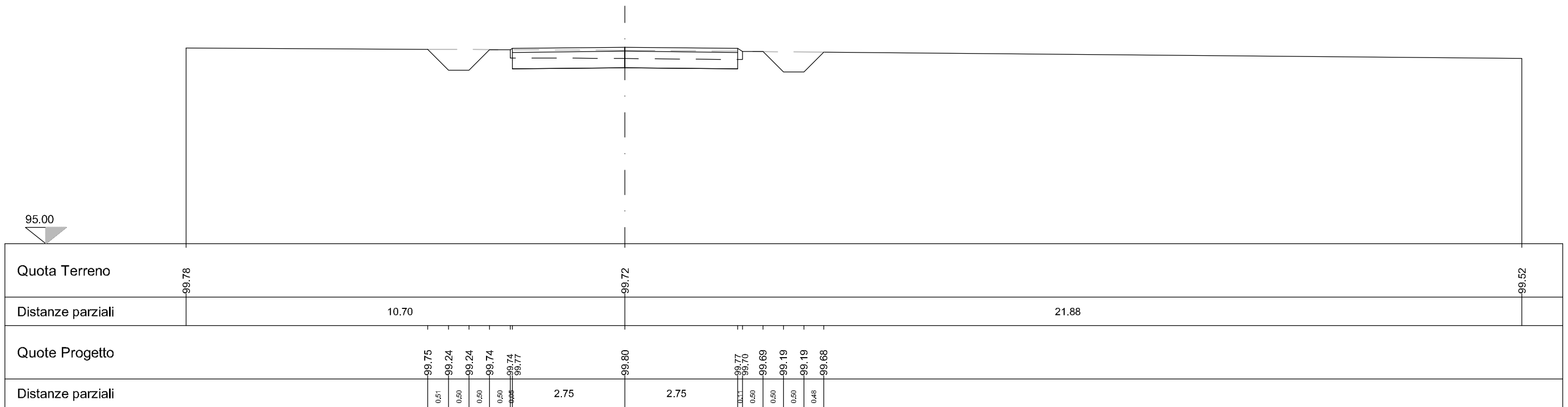
Sezione n° 34  
 Distanza progressiva 1318.00  
 Distanza precedente 40.00  
 Distanza successiva 40.00

LEGENDA	
Scotico	1.11 mq
Fosso	1.00 mq
Scavo	1.45 mq
Rilevato	0.06 mq
Terreno vegetale	1.08 m
Strato superficiale	0.55 mq
Strato di fondazione	2.20 mq



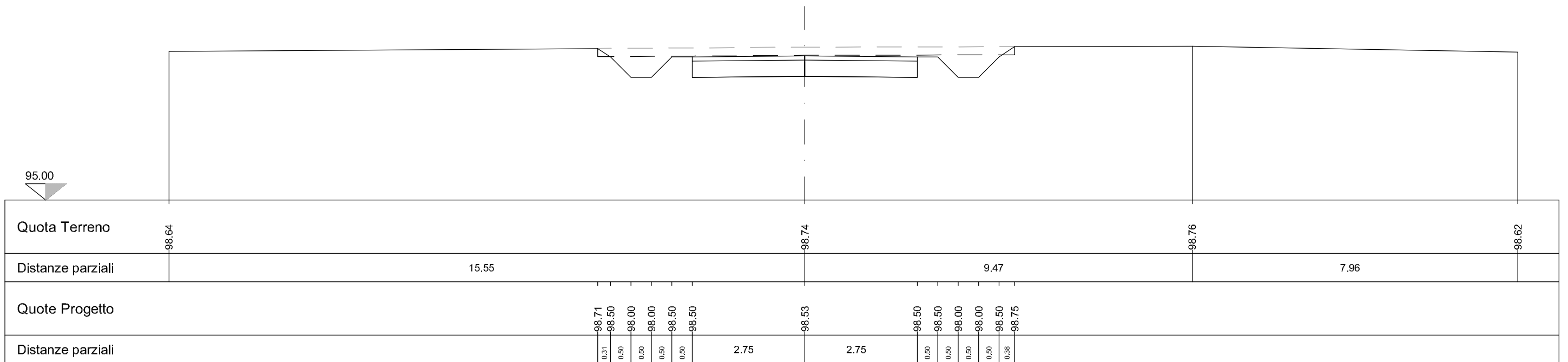
Sezione n° 35  
 Distanza progressiva 1358.00  
 Distanza precedente 40.00  
 Distanza successiva 40.00

LEGENDA	
Scotico	1.13 mq
Fosso	1.00 mq
Scavo	1.37 mq
Rilevato	0.06 mq
Terreno vegetale	1.17 m
Strato superficiale	0.55 mq
Strato di fondazione	2.20 mq



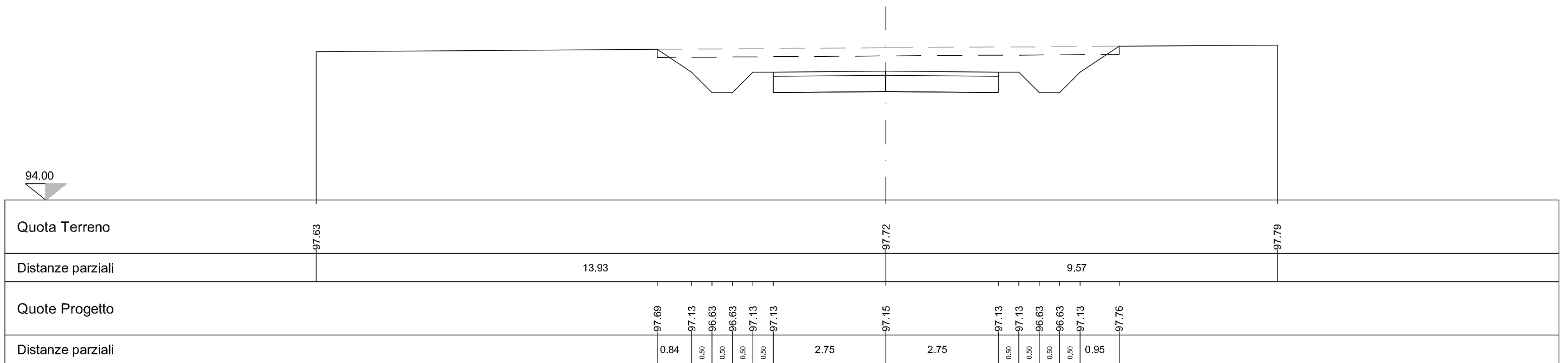
Sezione n° 36  
 Distanza progressiva 1398.00  
 Distanza precedente 40.00  
 Distanza successiva 40.00

LEGENDA	
Scotico	2.03 mq
Fosso	1.00 mq
Scavo	2.91 mq
Rilevato	0.06 mq
Terreno vegetale	1.79 m
Strato superficiale	0.55 mq
Strato di fondazione	2.20 mq



Sezione n° 37  
 Distanza progressiva 1438.00  
 Distanza precedente 40.00  
 Distanza successiva 40.00

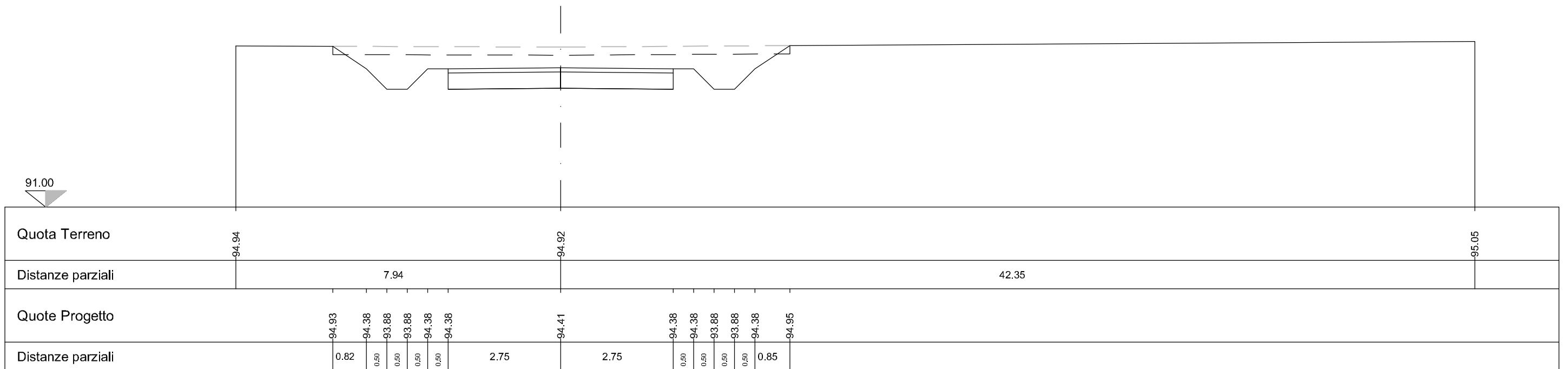
LEGENDA	
Scotico	2.25 mq
Fosso	1.00 mq
Scavo	6.53 mq
Rilevato	0.06 mq
Terreno vegetale	3.10 m
Strato superficiale	0.55 mq
Strato di fondazione	2.20 mq





Sezione n° 39  
 Distanza progressiva 1518.00  
 Distanza precedente 40.00  
 Distanza successiva 40.00

LEGENDA	
Scotico	2.23 mq
Fosso	1.00 mq
Scavo	6.13 mq
Rilevato	0.06 mq
Terreno vegetale	3.00 m
Strato superficiale	0.55 mq
Strato di fondazione	2.20 mq





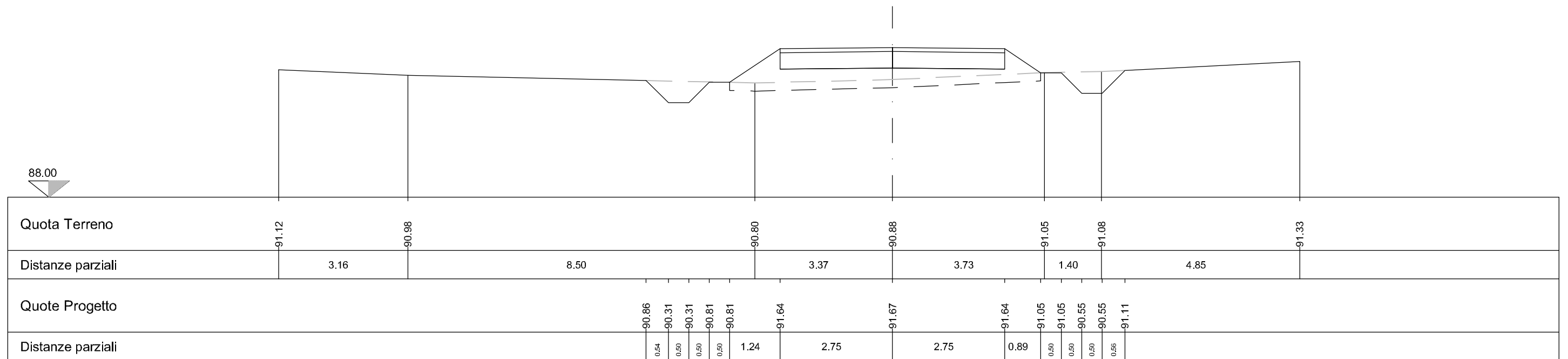
Sezione n° 40  
 Distanza progressiva 1558.00  
 Distanza precedente 40.00  
 Distanza successiva 40.00

LEGENDA	
Scotico	2.15 mq
Fosso	1.00 mq
Scavo	4.62 mq
Rilevato	0.06 mq
Terreno vegetale	2.49 m
Strato superficiale	0.55 mq
Strato di fondazione	2.20 mq



Sezione n° 41  
 Distanza progressiva 1598  
 Distanza precedente 40.00  
 Distanza successiva 31.91

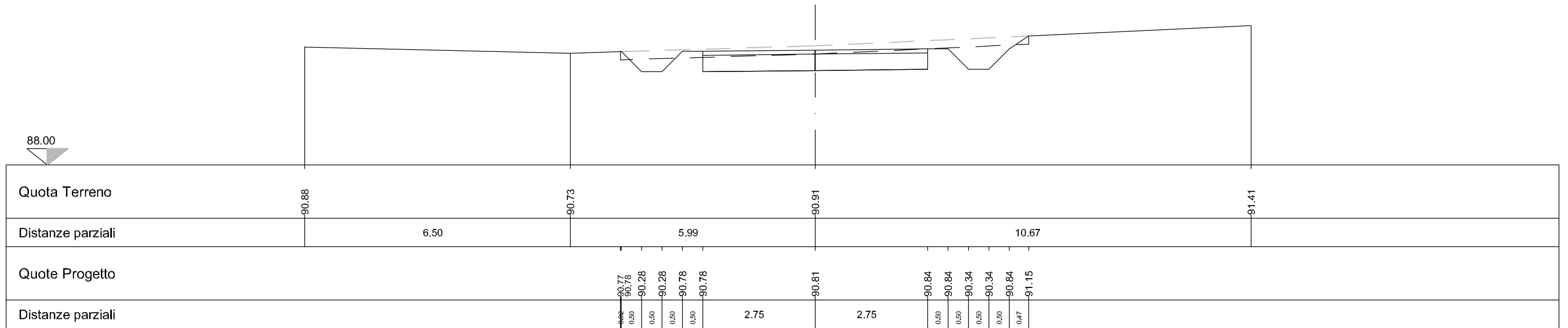
LEGENDA	
Scotico	1.53 mq
Fosso	1.00 mq
Scavo	0.00 mq
Rilevato	3.73 mq
Terreno vegetale	3.55 m
Strato superficiale	0.55 mq
Strato di fondazione	2.20 mq



Sezione n° 42  
 Distanza progressiva 1629.91  
 Distanza precedente 31.91  
 Distanza successiva 34.23

LEGENDA	
Scotico	2.00 mq
Fosso	0.75 mq
Scavo	2.37 mq
Rilevato	0.16 mq
Terreno vegetale	1.57 m
Strato superficiale	0.55 mq
Strato di fondazione	2.20 mq

88.00



Quota Terreno

Distanze parziali

Quote Progetto

Distanze parziali

90.88

90.73

90.91

91.41

6.50

5.99

10.67

90.77

90.78

90.28

90.28

90.78

90.78

90.81

90.84

90.84

90.34

90.34

90.84

91.15

0.50

0.50

0.50

0.50

0.50

0.50

2.75

2.75

0.50

0.50

0.50

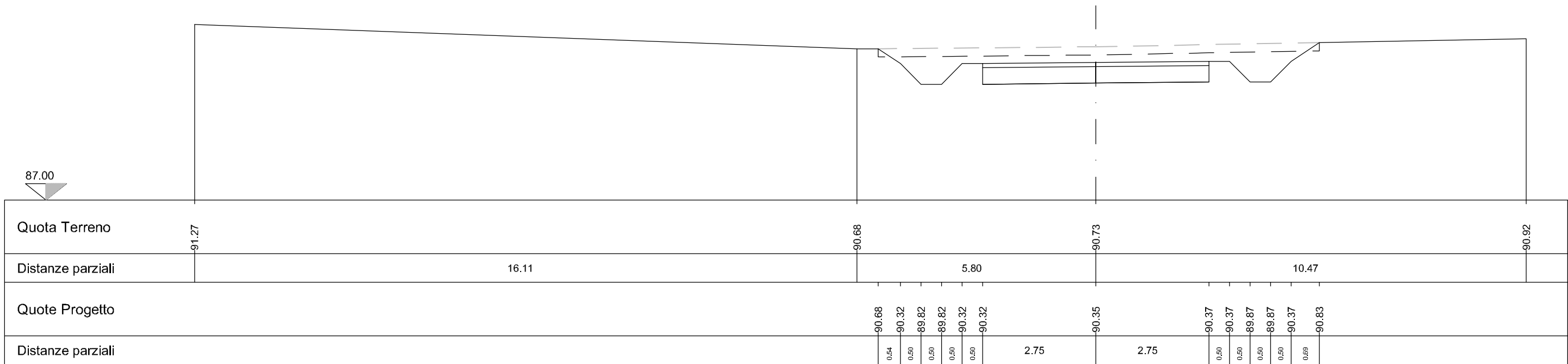
0.50

0.50

0.47

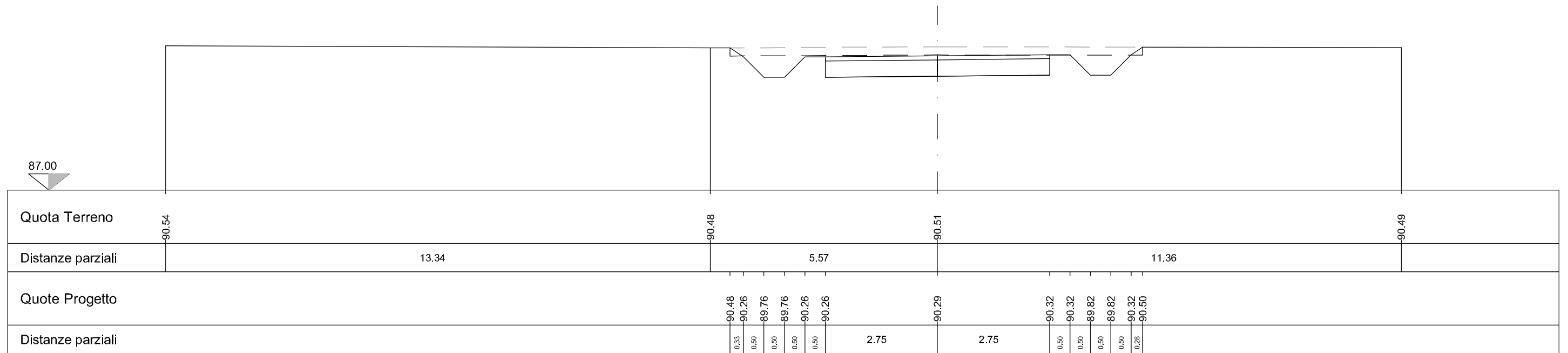
Sezione n° 43  
 Distanza progressiva 1664.15  
 Distanza precedente 34.23  
 Distanza successiva 43.16

LEGENDA	
Scotico	2.15 mq
Fosso	1.00 mq
Scavo	4.67 mq
Rilevato	0.06 mq
Terreno vegetale	2.47 m
Strato superficiale	0.55 mq
Strato di fondazione	2.20 mq



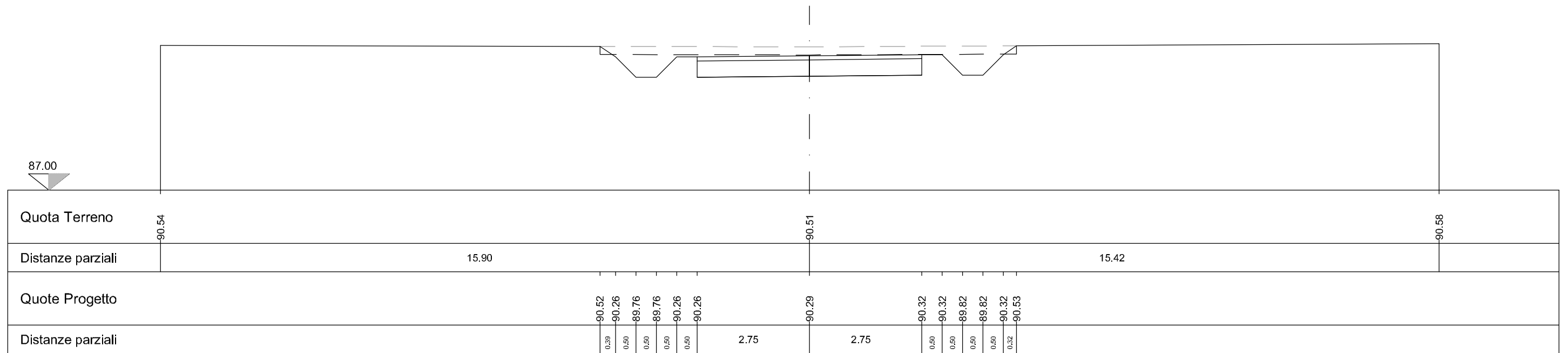
Sezione n° 44  
 Distanza progressiva 1707.31  
 Distanza precedente 43.16  
 Distanza successiva 43.15

LEGENDA	
Scotico	2.02 mq
Fosso	1.00 mq
Scavo	2.89 mq
Rilevato	0.06 mq
Terreno vegetale	1.73 m
Strato superficiale	0.55 mq
Strato di fondazione	2.20 mq



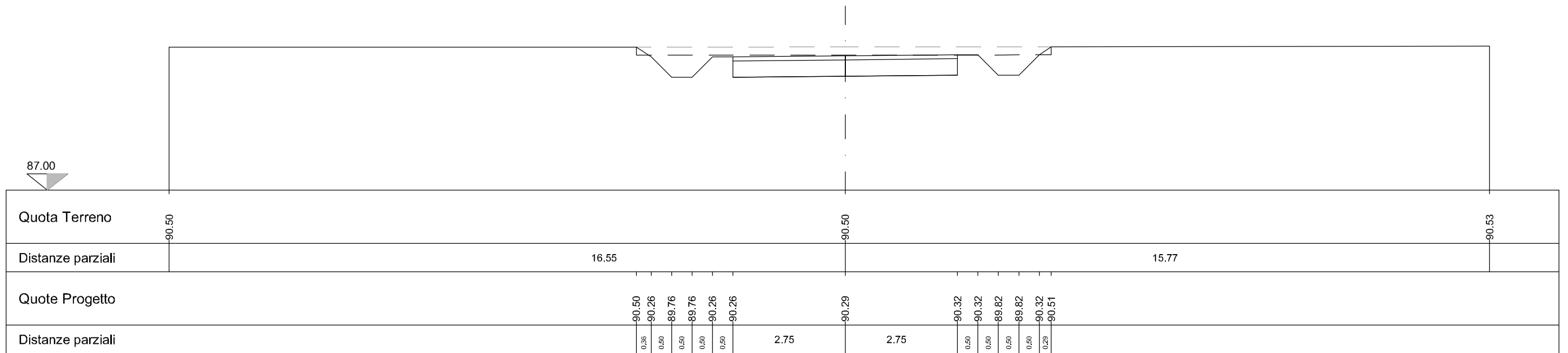
Sezione n° 45  
Distanza progressiva 1750.45  
Distanza precedente 43.15  
Distanza successiva 28.11

LEGENDA	
Scotico	2.04 mq
Fosso	1.00 mq
Scavo	3.01 mq
Rilevato	0.06 mq
Terreno vegetale	1.82 m
Strato superficiale	0.55 mq
Strato di fondazione	2.20 mq



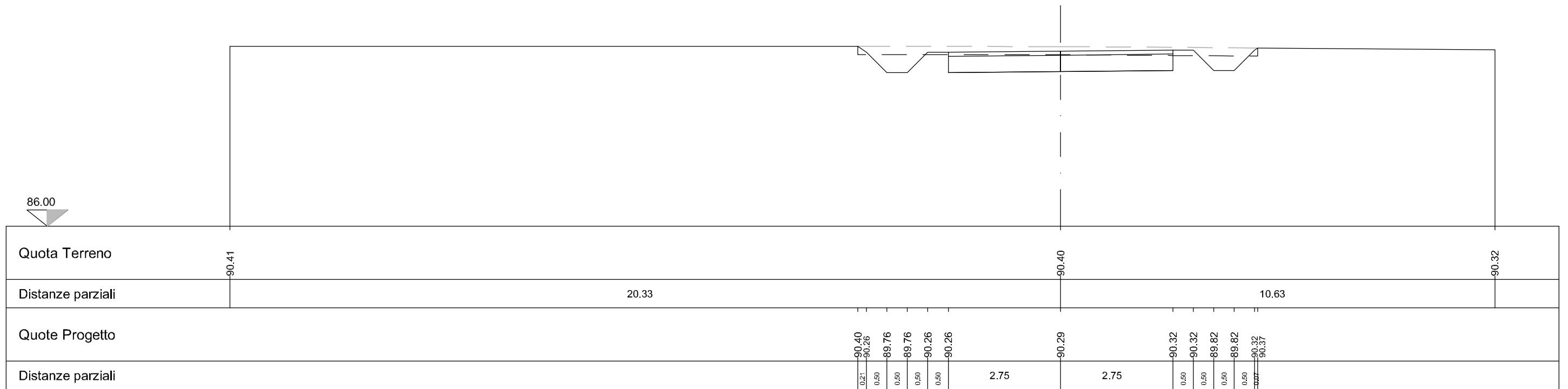
Sezione n° 46  
 Distanza progressiva 1778.57  
 Distanza precedente 28.11  
 Distanza successiva 28.12

LEGENDA	
Scotico	2.03 mq
Fosso	1.00 mq
Scavo	2.92 mq
Rilevato	0.06 mq
Terreno vegetale	1.78 m
Strato superficiale	0.55 mq
Strato di fondazione	2.20 mq



Sezione n° 47  
 Distanza progressiva 1806.69  
 Distanza precedente 28.12  
 Distanza successiva 7.49

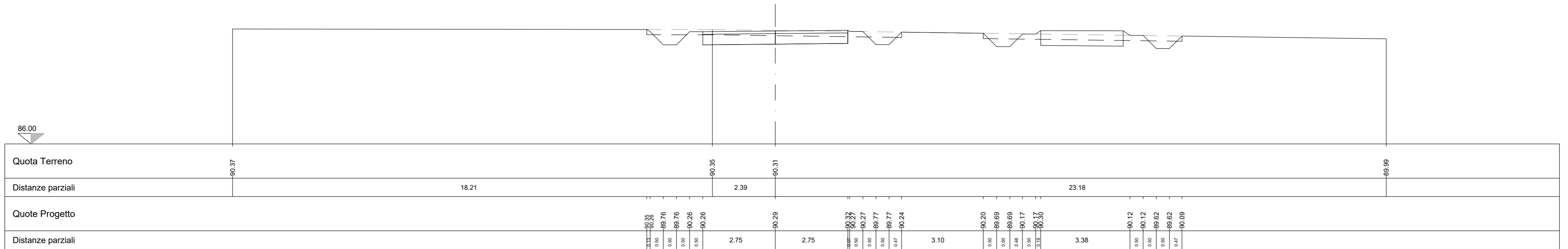
LEGENDA	
Scotico	1.95 mq
Fosso	1.00 mq
Scavo	2.24 mq
Rilevato	0.17 mq
Terreno vegetale	1.44 m
Strato superficiale	0.55 mq
Strato di fondazione	2.20 mq





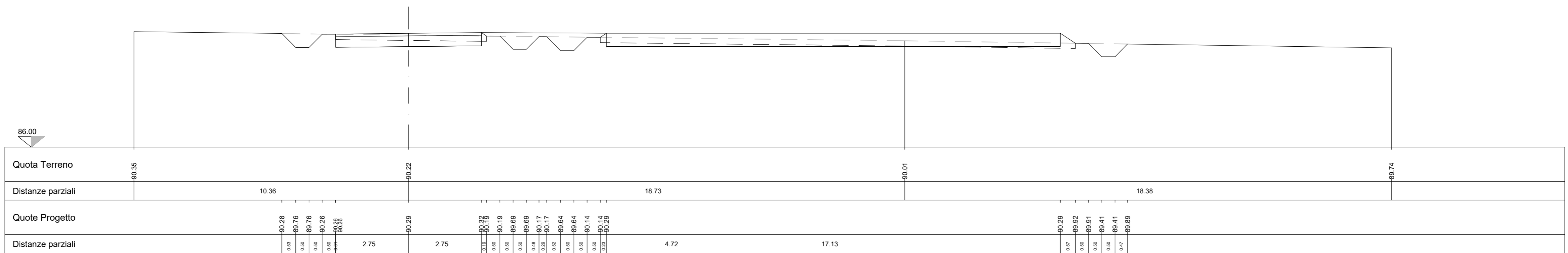
LEGENDA	
Scotico	1.54 mq
Fosso	1.34 mq
Scavo	2.30 mq
Rilevato	0.21 mq
Terreno vegetale	2.19 m
Strato superficiale	0.86 mq
Strato di fondazione	3.45 mq

Sezione n° 48  
 Distanza progressiva 1814.18  
 Distanza precedente 7.49  
 Distanza successiva 4.79



LEGENDA	
Scotico	5.54 mq
Fosso	1.52 mq
Scavo	3.22 mq
Rilevato	0.56 mq
Terreno vegetale	2.94 m
Strato superficiale	2.63 mq
Strato di fondazione	9.05 mq

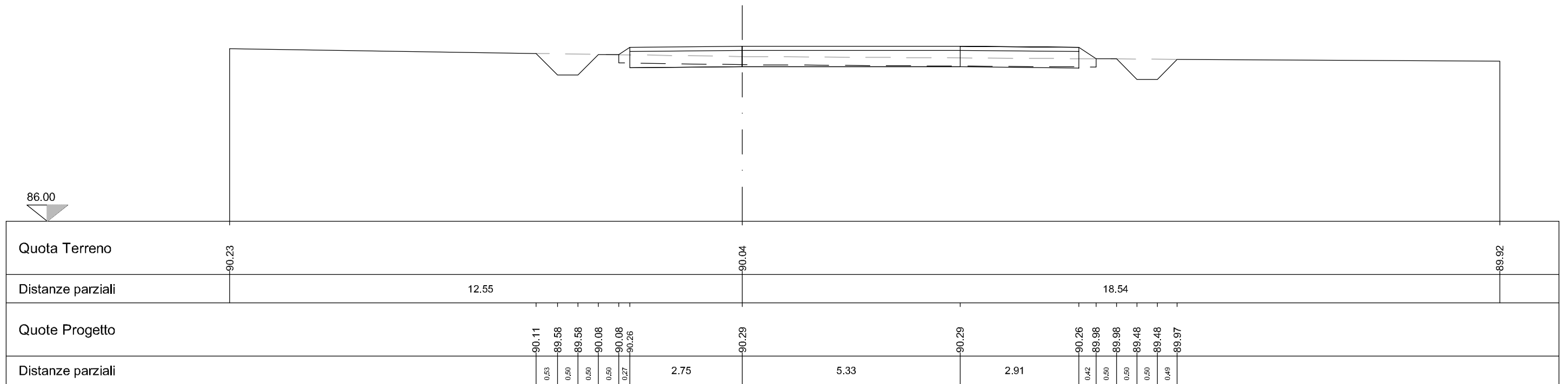
Sezione n° 49  
 Distanza progressiva 1818.97  
 Distanza precedente 4.79  
 Distanza successiva 9.07





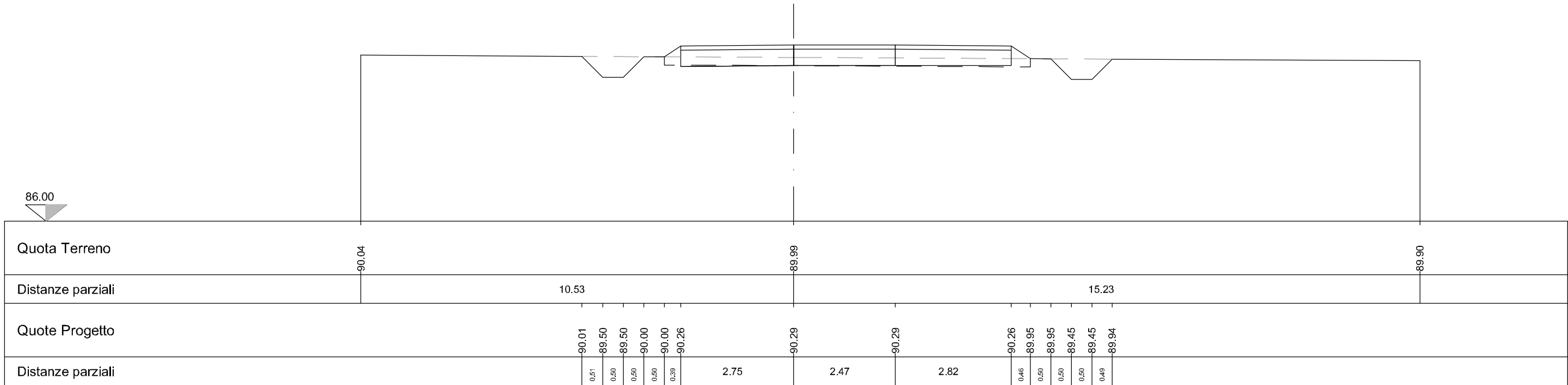
Sezione n° 51  
 Distanza progressiva 1830.96  
 Distanza precedente 2.92  
 Distanza successiva 9.93

LEGENDA	
Scotico	2.33 mq
Fosso	1.00 mq
Scavo	0.44 mq
Rilevato	0.22 mq
Terreno vegetale	1.82 m
Strato superficiale	1.99 mq
Strato di fondazione	4.39 mq



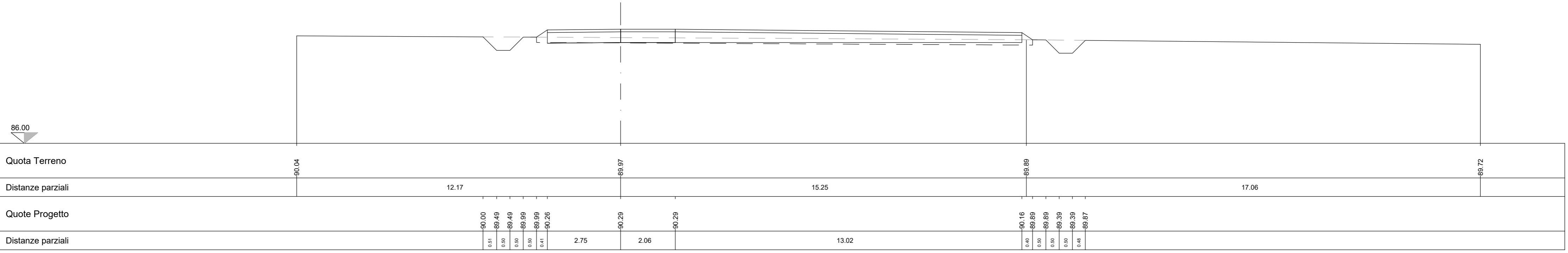
LEGENDA	
Scotico	1.78 mq
Fosso	1.00 mq
Scavo	0.04 mq
Rilevato	0.39 mq
Terreno vegetale	2.02 m
Strato superficiale	0.80 mq
Strato di fondazione	3.22 mq

Sezione n° 52  
 Distanza progressiva 1840.89  
 Distanza precedente 9.93  
 Distanza successiva 1.90



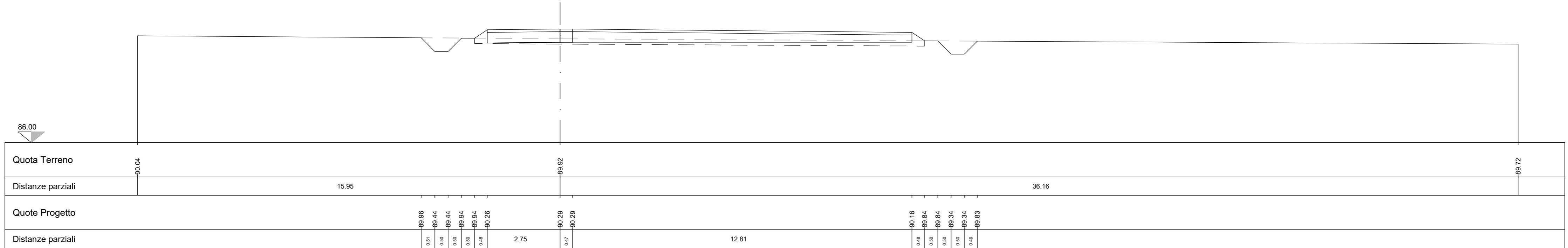
LEGENDA	
Scotico	3.72 mq
Fosso	1.00 mq
Scavo	0.02 mq
Rilevato	1.12 mq
Terreno vegetale	1.97 m
Strato superficiale	1.72 mq
Strato di fondazione	7.13 mq

Sezione n° 53  
 Distanza progressiva 1842.79  
 Distanza precedente 1.90  
 Distanza successiva 10.40



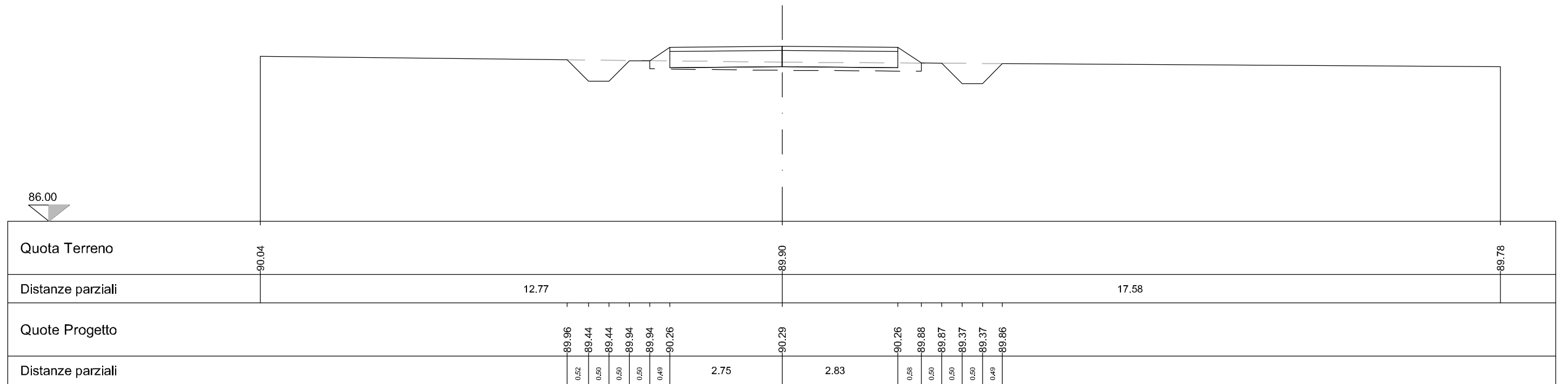
LEGENDA	
Scotico	3.39 mq
Fosso	1.00 mq
Scavo	0.00 mq
Rilevato	1.89 mq
Terreno vegetale	2.15 m
Strato superficiale	1.60 mq
Strato di fondazione	6.41 mq

Sezione n° 54  
 Distanza progressiva 1853.19  
 Distanza precedente 10.40  
 Distanza successiva 5.83



Sezione n° 55  
 Distanza progressiva 1859.02  
 Distanza precedente 5.83  
 Distanza successiva 3.90

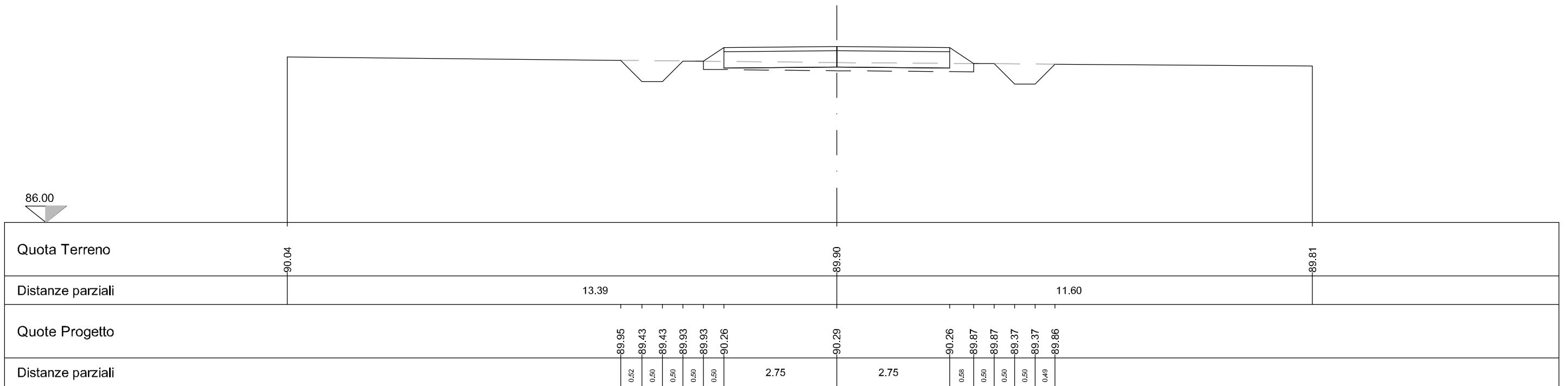
LEGENDA	
Scotico	1.32 mq
Fosso	1.00 mq
Scavo	0.00 mq
Rilevato	0.81 mq
Terreno vegetale	2.28 m
Strato superficiale	0.56 mq
Strato di fondazione	2.23 mq





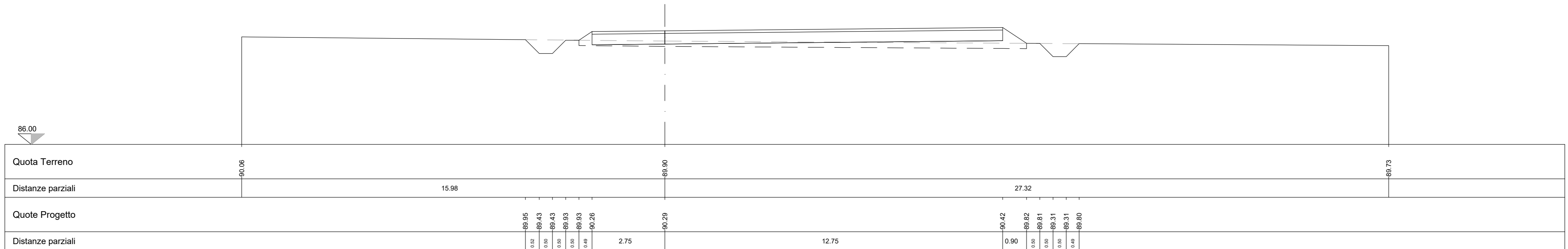
Sezione n° 56  
 Distanza progressiva 1862.92  
 Distanza precedente 3.90  
 Distanza successiva 6.99

LEGENDA	
Scotico	1.32 mq
Fosso	1.00 mq
Scavo	0.00 mq
Rilevato	0.83 mq
Terreno vegetale	2.30 m
Strato superficiale	0.55 mq
Strato di fondazione	2.20 mq



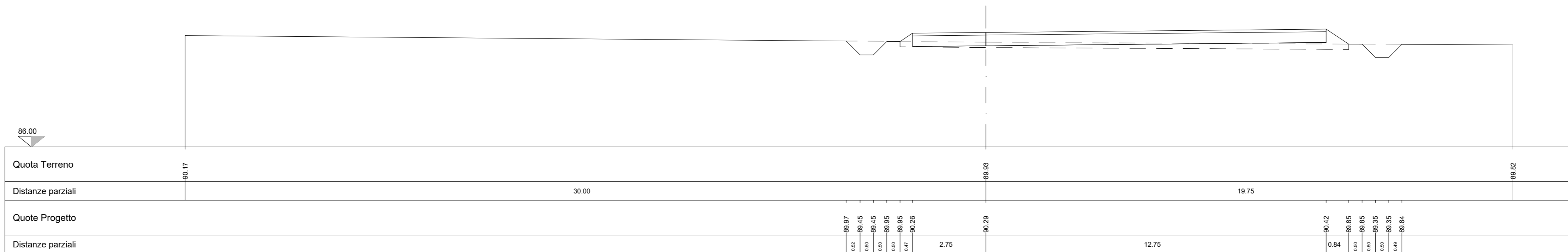
LEGENDA	
Scotico	3.38 mq
Fosso	1.00 mq
Scavo	0.00 mq
Rilevato	3.24 mq
Terreno vegetale	2.67 m
Strato superficiale	1.55 mq
Strato di fondazione	6.20 mq

Sezione n° 57  
 Distanza progressiva 1869.91  
 Distanza precedente 6.99  
 Distanza successiva 12.00



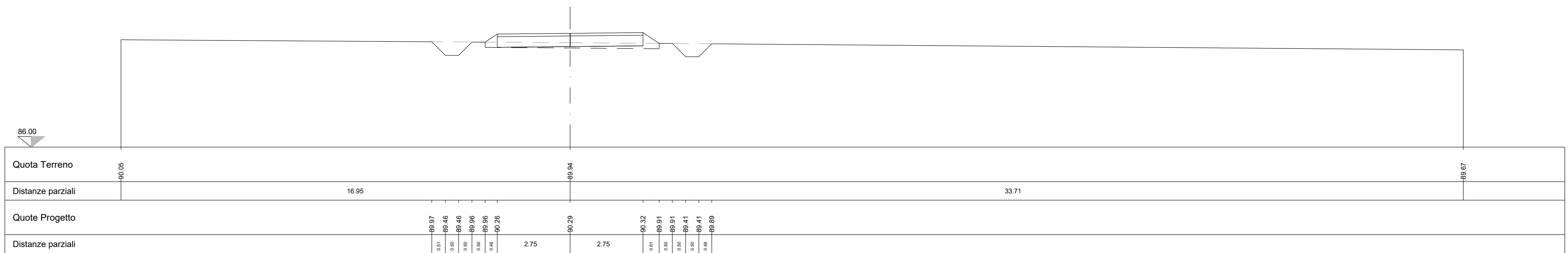
LEGENDA	
Scotico	3.36 mq
Fosso	1.00 mq
Scavo	0.00 mq
Rilevato	2.74 mq
Terreno vegetale	2.57 m
Strato superficiale	1.55 mq
Strato di fondazione	6.20 mq

Sezione n° 58  
Distanza progressiva 1881.91  
Distanza precedente 12.00  
Distanza successiva 7.00




LEGENDA	
Scotico	1.31 mq
Fosso	1.00 mq
Scavo	0.00 mq
Rilevato	0.70 mq
Terreno vegetale	2.28 m
Strato superficiale	0.55 mq
Strato di fondazione	2.20 mq

Sezione n° 59  
 Distanza progressiva 1888.91  
 Distanza precedente 7.00  
 Distanza successiva 1.74



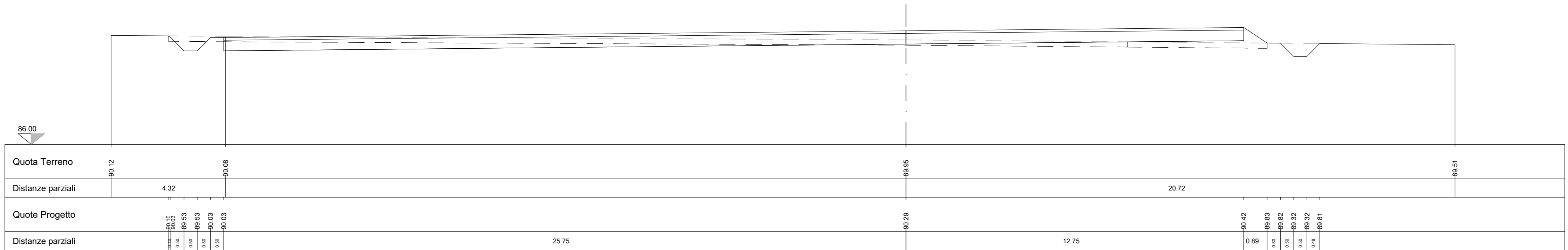
LEGENDA	
Scotico	7.85 mq
Fosso	0.89 mq
Scavo	4.76 mq
Rilevato	0.59 mq
Terreno vegetale	1.97 m
Strato superficiale	2.85 mq
Strato di fondazione	11.40 mq

Sezione n° 60  
 Distanza progressiva 1890.65  
 Distanza precedente 1.74  
 Distanza successiva 9.26




LEGENDA	
Scotico	6.63 mq
Fosso	0.80 mq
Scavo	3.94 mq
Rilevato	2.69 mq
Terreno vegetale	2.17 m
Strato superficiale	3.85 mq
Strato di fondazione	15.40 mq

Sezione n° 61  
 Distanza progressiva 1899.91  
 Distanza precedente 9.26  
 Distanza successiva 12.00



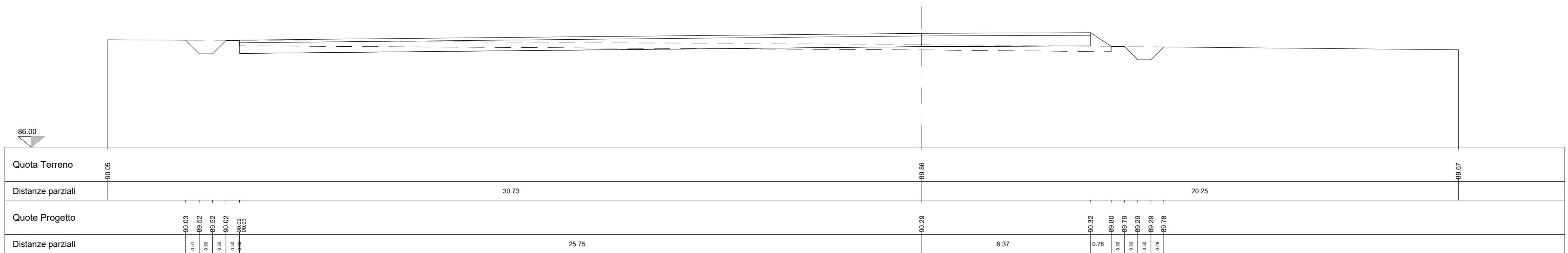
LEGENDA	
Scotico	16.00 mq
Fosso	0.76 mq
Scavo	3.06 mq
Rilevato	3.57 mq
Terreno vegetale	2.17 m
Strato superficiale	3.85 mq
Strato di fondazione	15.40 mq

Sezione n° 62  
 Distanza progressiva 1911.91  
 Distanza precedente 12.00  
 Distanza successiva 4.46



LEGENDA	
Scotico	11.40 mq
Fosso	1.00 mq
Scavo	2.55 mq
Rilevato	1.94 mq
Terreno vegetale	1.93 m
Strato superficiale	3.21 mq
Strato di fondazione	12.86 mq


Sezione n° 63  
 Distanza progressiva 1916.37  
 Distanza precedente 4.46  
 Distanza successiva 33.28






LEGENDA	
Scotico	11.40 mq
Fosso	1.00 mq
Scavo	0.00 mq
Rilevato	19.71 mq
Terreno vegetale	2.51 m
Strato superficiale	7.65 mq
Strato di fondazione	30.60 mq

Sezione n° 64  
 Distanza progressiva 1949.65  
 Distanza precedente 33.28  
 Distanza successiva 29.00



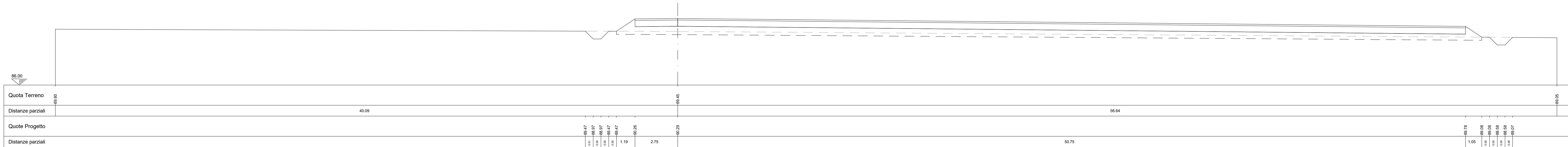
LEGENDA	
Scotico	11.37 mq
Fosso	1.00 mq
Scavo	0.00 mq
Rilevato	33.03 mq
Terreno vegetale	3.12 m
Strato superficiale	7.65 mq
Strato di fondazione	30.60 mq

Sezione n° 65  
 Distanza progressiva 1978.65  
 Distanza precedente 29.00  
 Distanza successiva 3.00



LEGENDA	
Scotico	11.37 mq
Fosso	1.00 mq
Scavo	0.00 mq
Rilevato	26.28 mq
Terreno vegetale	3.70 m
Strato superficiale	5.35 mq
Strato di fondazione	21.40 mq

Sezione n° 66  
 Distanza progressiva 1981.65  
 Distanza precedente 3.00  
 Distanza successiva 16.50



LEGENDA	
Scotico	5.75 mq
Fosso	1.00 mq
Scavo	0.00 mq
Rilevato	16.48 mq
Terreno vegetale	3.93 m
Strato superficiale	2.80 mq
Strato di fondazione	11.20 mq

Sezione n° 67  
 Distanza progressiva 1998.15  
 Distanza precedente 16.50  
 Distanza successiva 0.00

