

0	-	ST	EL	LC	02/2024
REV.	DESCRIZIONE	DISEGN.	CONTROL.	APPROV.	DATA

Montana

Montana Sp.A
Via Carlo Angelo Fumagalli, 6.
20143 Milano

Tel. +39.02.54118173
Fax +39.02.54129890
www.montanambiente.com

P.IVA 10414270156
Cap. Soc. 600.000,00 €

Milano (sede certificata ISO) | Brescia | Palermo | Cagliari | Roma | Siracusa

Committente



SKI 12 S.R.L.
Via Caradosso, 9 - 20123, Milano (MI)
C.F. 11948030967

Progettisti

ING. LAURA CONTI
Iscritta all'Ordine degli Ingegneri della Provincia di Pavia al n. 1726

Oggetto

WIND FARM "TRONCO" - IMPIANTO EOLICO DA 52,8 MW
Comuni di Serracapriola e Torremaggiore (FG)

Tavola

TRN08-SEZIONI

N. Tav.

T11.8

Ns. Rif.

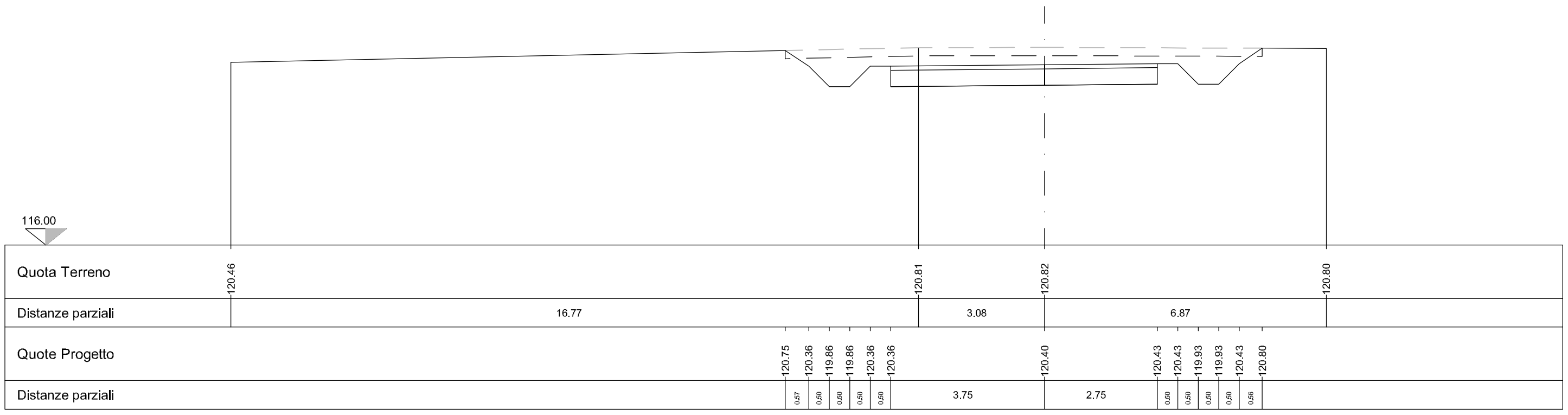
2800_5528_TRN_PFTE_T11.8_Rev0_TRN08-SEZIONI

Scala varie

È VIETATA LA RIPRODUZIONE DI QUESTO DOCUMENTO SENZA PREVENTIVA AUTORIZZAZIONE SCRITTA DELLA MONTANA SPA

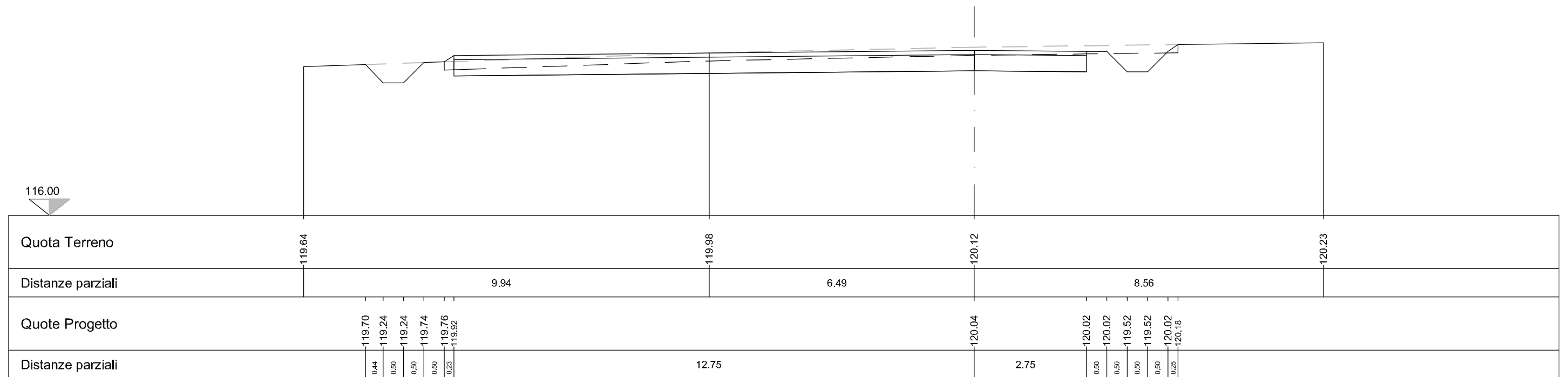
Sezione n° 1
 Distanza progressiva 0.00
 Distanza precedente
 Distanza successiva 49.36

LEGENDA	
Scotico	0.00 mq
Fosso	0.00 mq
Scavo	0.00 mq
Rilevato	0.00 mq
Terreno vegetale	0.00 m
Strato superficiale	0.00 mq
Strato di fondazione	0.00 mq



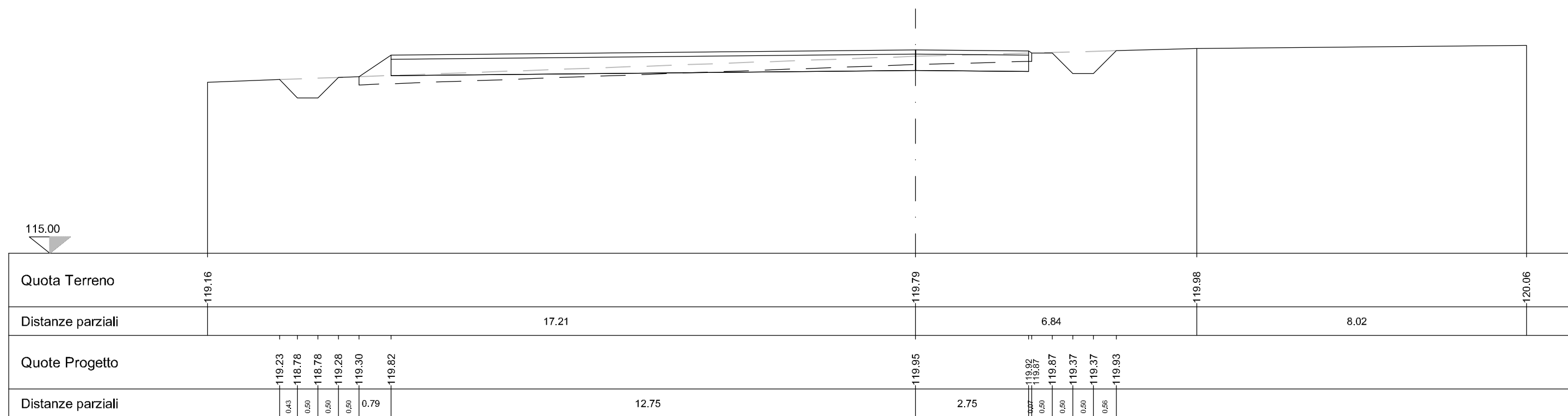
LEGENDA	
Scotico	3.60 mq
Fosso	0.93 mq
Scavo	4.77 mq
Rilevato	0.12 mq
Terreno vegetale	1.58 m
Strato superficiale	1.55 mq
Strato di fondazione	6.20 mq

Sezione n° 2
 Distanza progressiva 49.36
 Distanza precedente 49.36
 Distanza successiva 12.00



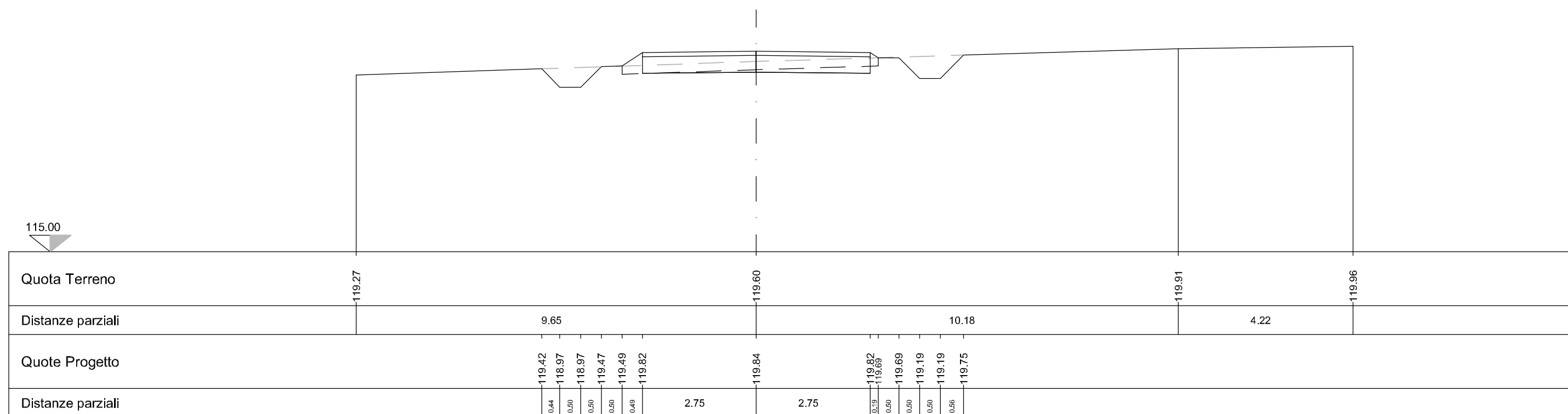
LEGENDA	
Scotico	3.27 mq
Fosso	0.95 mq
Scavo	0.94 mq
Rilevato	1.08 mq
Terreno vegetale	2.03 m
Strato superficiale	1.55 mq
Strato di fondazione	6.20 mq

Sezione n° 3
 Distanza progressiva 61.36
 Distanza precedente 12.00
 Distanza successiva 7.00



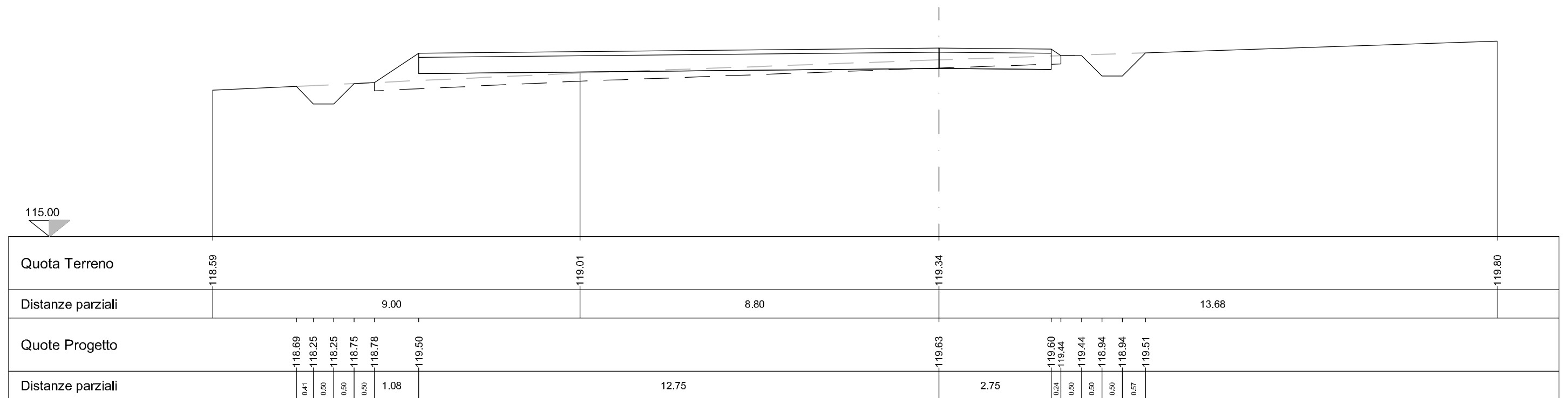
LEGENDA	
Scotico	1.24 mq
Fosso	1.00 mq
Scavo	0.37 mq
Rilevato	0.23 mq
Terreno vegetale	1.82 m
Strato superficiale	0.55 mq
Strato di fondazione	2.20 mq

Sezione n° 4
 Distanza progressiva 68.36
 Distanza precedente 7.00
 Distanza successiva 11.00



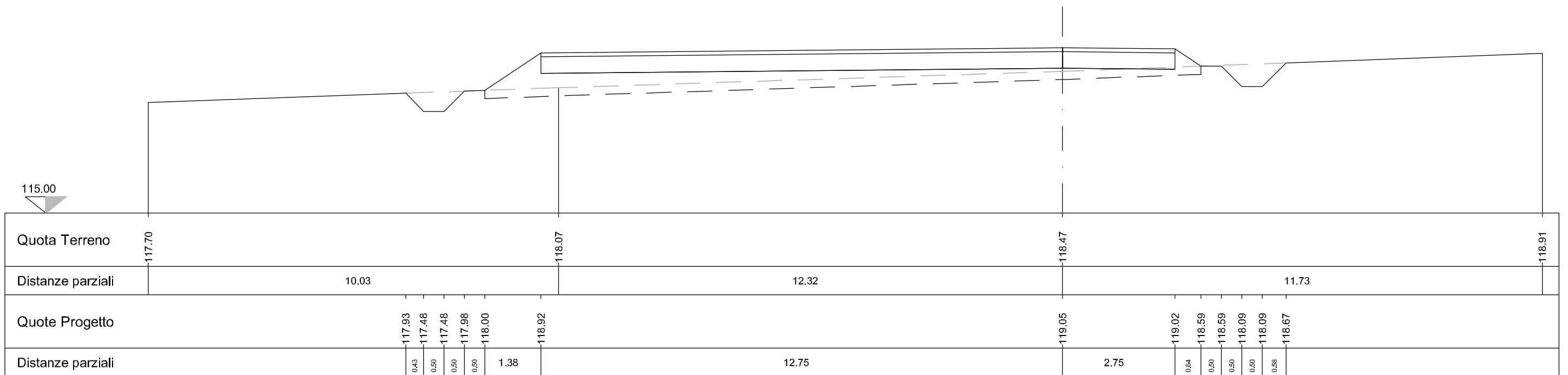
LEGENDA	
Scotico	3.37 mq
Fosso	1.00 mq
Scavo	0.19 mq
Rilevato	2.80 mq
Terreno vegetale	2.59 m
Strato superficiale	1.55 mq
Strato di fondazione	6.20 mq

Sezione n° 5
 Distanza progressiva 79.36
 Distanza precedente 11.00
 Distanza successiva 12.00



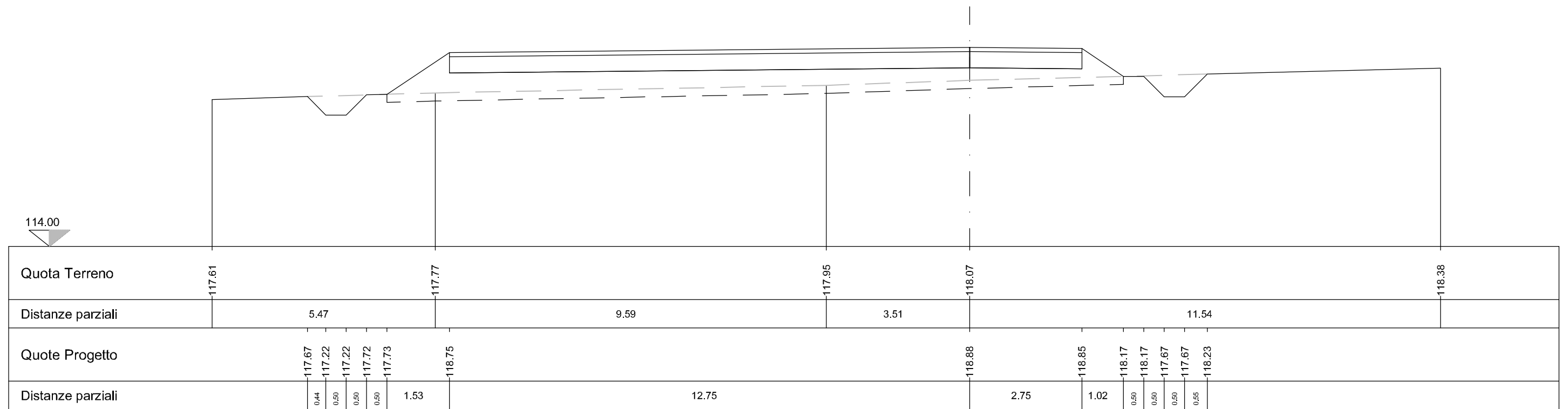
Sezione n° 8
 Distanza progressiva 109.36
 Distanza precedente 11.00
 Distanza successiva 12.00

LEGENDA	
Scotico	3.50 mq
Fosso	1.00 mq
Scavo	0.00 mq
Rilevato	7.13 mq
Terreno vegetale	3.41 m
Strato superficiale	1.55 mq
Strato di fondazione	6.20 mq



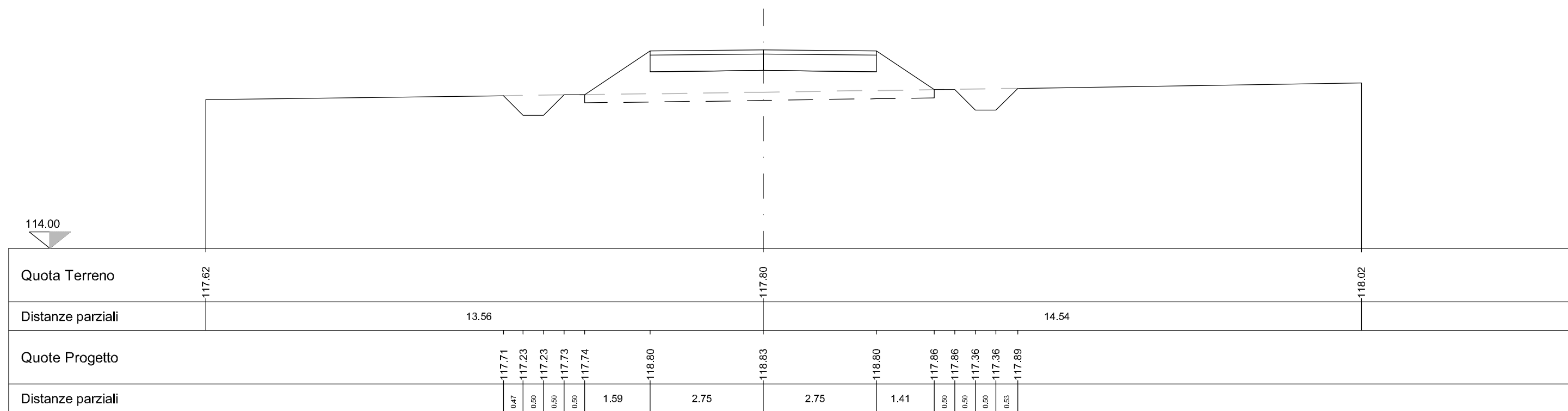
LEGENDA	
Scotico	3.61 mq
Fosso	1.00 mq
Scavo	0.00 mq
Rilevato	10.70 mq
Terreno vegetale	4.07 m
Strato superficiale	1.55 mq
Strato di fondazione	6.20 mq

Sezione n° 9
 Distanza progressiva 121.36
 Distanza precedente 12.00
 Distanza successiva 7.00



LEGENDA	
Scotico	1.70 mq
Fosso	1.00 mq
Scavo	0.00 mq
Rilevato	6.03 mq
Terreno vegetale	4.60 m
Strato superficiale	0.55 mq
Strato di fondazione	2.20 mq

Sezione n° 10
 Distanza progressiva 128.36
 Distanza precedente 7.00
 Distanza successiva 1.74



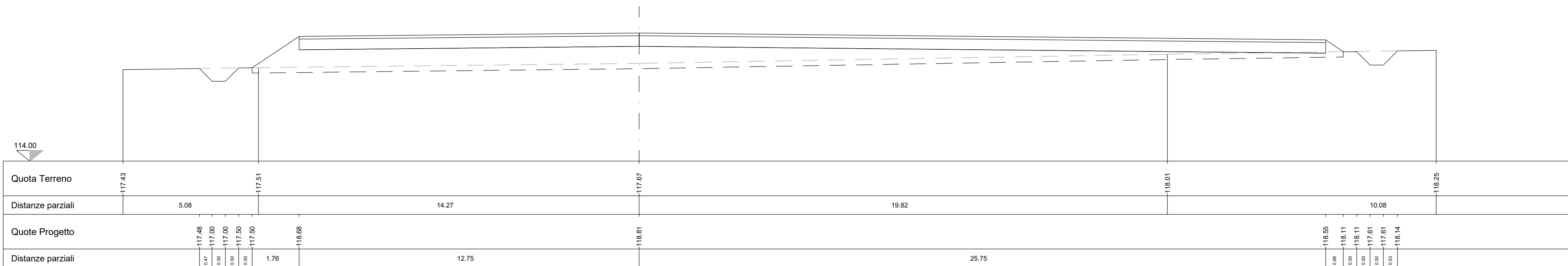
LEGENDA	
Scotico	6.16 mq
Fosso	1.00 mq
Scavo	0.00 mq
Rilevato	15.05 mq
Terreno vegetale	3.75 m
Strato superficiale	2.85 mq
Strato di fondazione	11.40 mq

Sezione n° 11
 Distanza progressiva 130.10
 Distanza precedente 1.74
 Distanza successiva 9.26



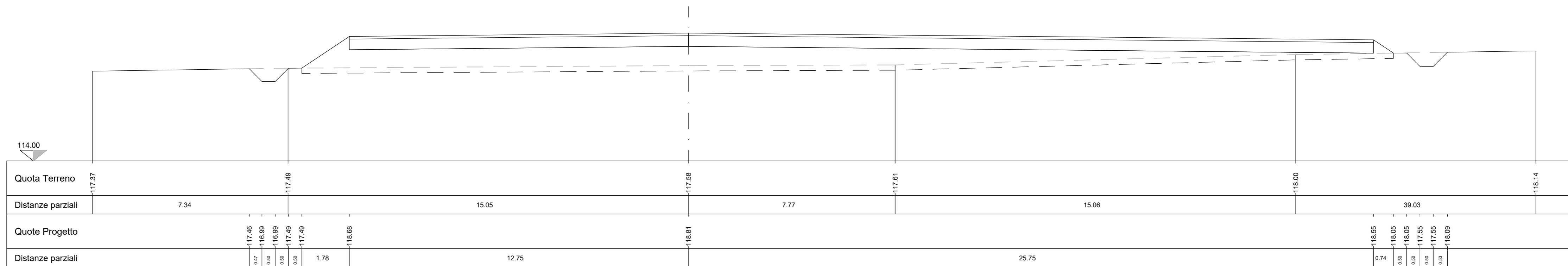
LEGENDA	
Scotico	8.19 mq
Fosso	1.00 mq
Scavo	0.00 mq
Rilevato	25.02 mq
Terreno vegetale	3.92 m
Strato superficiale	3.85 mq
Strato di fondazione	15.40 mq

Sezione n° 12
 Distanza progressiva 139.36
 Distanza precedente 9.26
 Distanza successiva 12.00



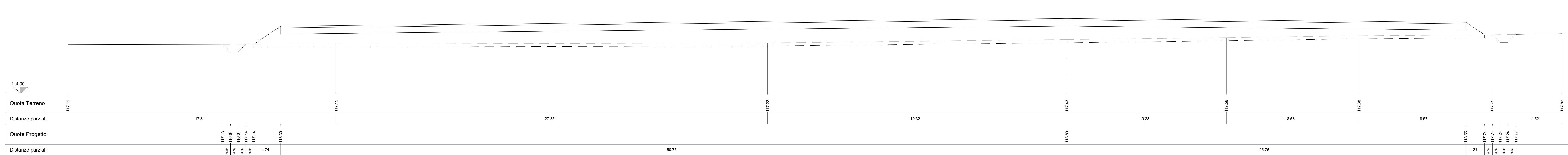
LEGENDA	
Scotico	8.21 mq
Fosso	1.00 mq
Scavo	0.00 mq
Rilevato	29.03 mq
Terreno vegetale	4.03 m
Strato superficiale	3.85 mq
Strato di fondazione	15.40 mq

Sezione n° 13
 Distanza progressiva 151.36
 Distanza precedente 12.00
 Distanza successiva 4.46



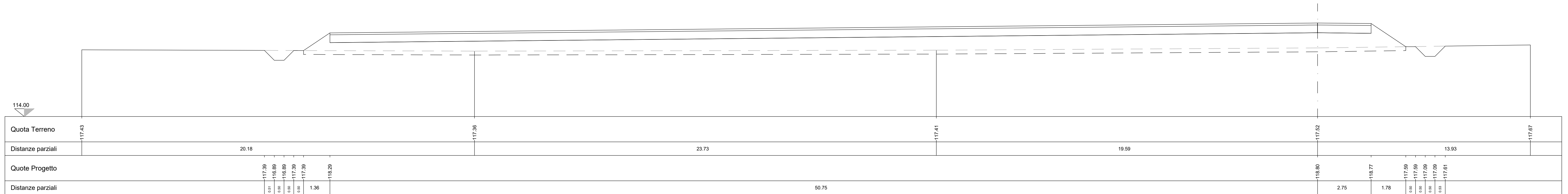
LEGENDA	
Scotico	15.89 mq
Fosso	1.00 mq
Scavo	0.00 mq
Rilevato	73.57 mq
Terreno vegetale	4.54 m
Strato superficiale	7.65 mq
Strato di fondazione	30.60 mq

Sezione n° 15
 Distanza progressiva 189.10
 Distanza precedente 33.28
 Distanza successiva 29.00



LEGENDA	
Scotico	11.33 mq
Fosso	1.00 mq
Scavo	0.00 mq
Rilevato	47.31 mq
Terreno vegetale	4.77 m
Strato superficiale	5.35 mq
Strato di fondazione	21.40 mq

Sezione n° 17
 Distanza progressiva 221.10
 Distanza precedente 3.00
 Distanza successiva 16.50



LEGENDA	
Scotico	6.26 mq
Fosso	1.00 mq
Scavo	0.00 mq
Rilevato	26.37 mq
Terreno vegetale	4.97 m
Strato superficiale	2.80 mq
Strato di fondazione	11.20 mq

Sezione n° 18
 Distanza progressiva 237.60
 Distanza precedente 16.50
 Distanza successiva 0.00

