



Regione Calabria



Comune di Mesoraca

Commento:

Documento: **PROGETTO DEFINITIVO**

Titolo del Progetto: **PARCO EOLICO "MESORACA"**

Elaborato: **Carta della pericolosità da frana PAI - layout aerogeneratori**

PROGETTO	DISCIPLINA	AMBITO	TIPO ELABORATO	PROGRESSIVO	SCALA
E-MES	A		VC	36	1:10.000

NOME FILE: **E\_MES\_A\_VC\_36\_Carta\_della\_pericolosità\_da\_frana\_layout\_aerogeneratori**











Progettazione:





**Dott. Geol. Gian Vito Graziano**

Rev.	Prima Emissione	Descrizione Revisione	Redatto	Controllato	Approvato
00	APRILE 2024	PRIMA EMISSIONE	GEMSA PRO	GEMSA PRO	ESC WIND S.R.L.

-  Aerogeneratore
-  Caviodotto MT
-  Caviodotto AT
-  Stazione Elettrica RTN
-  Stazione Elettrica Utente
- PAI - Pericolosità da frana
  -  Molto elevata P4
  -  Elevata P3
  -  Media P2
  -  Moderata P1
  -  Aree di Attenzione AA