



Regione Calabria



Comune di Mesoraca

Commento:

Documento: **PROGETTO DEFINITIVO**

Titolo del Progetto: **PARCO EOLICO "MESORACA"**

Elaborato: **Carta della pericolosità idraulica PGRA - layout aerogeneratori**

PROGETTO	DISCIPLINA	AMBITO	TIPO ELABORATO	PROGRESSIVO	SCALA
E-MES	A		VC	38	1:10.000

NOME FILE: E\_MES\_A\_VC\_38\_Carta\_della\_pericolosità\_idraulica\_PGRA\_layout\_aerogeneratori



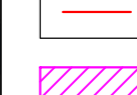


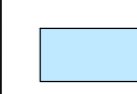


Progettazione:





Dott. Geol. Gian Vito Graziano

Rev.	Prima Emissione	Descrizione	Revisione	Redatto	Controllato	Approvato
00	APRILE 2024	PRIMA EMISSIONE		GEMSA PRO	GEMSA PRO	ESC WIND S.R.L.

-  Aerogeneratore
  -  Cavidotto MT
  -  Cavidotto AT
  -  Stazione Elettrica RTN
  -  Stazione Elettrica Utente
- Pericolosità idraulica  
(fonte: ADB Appennino Meridionale)
-  Bassa
  -  Media
  -  Alta