

Regione
Calabria



Comune di
Mesoraca



Committente:

ESC WIND S.R.L.
Piazza Europa, 14
87100 Cosenza - Italy
P.IVA: 03884610787

Documento:

PROGETTO DEFINITIVO

Titolo del Progetto:

PARCO EOLICO "MESORACA"

Elaborato:

Sezioni trasversali Asse M05

PROGETTO	DISCIPLINA	AMBITO	TIPO ELABORATO	PROGRESSIVO	SCALA
E-MES	P	VB	SZ	05	1:200

NOME FILE:

E-MES-P-VB-SZ-05_ Sezioni trasversali Asse M05

Progettazione:



Ing. Saverio Pagliuso

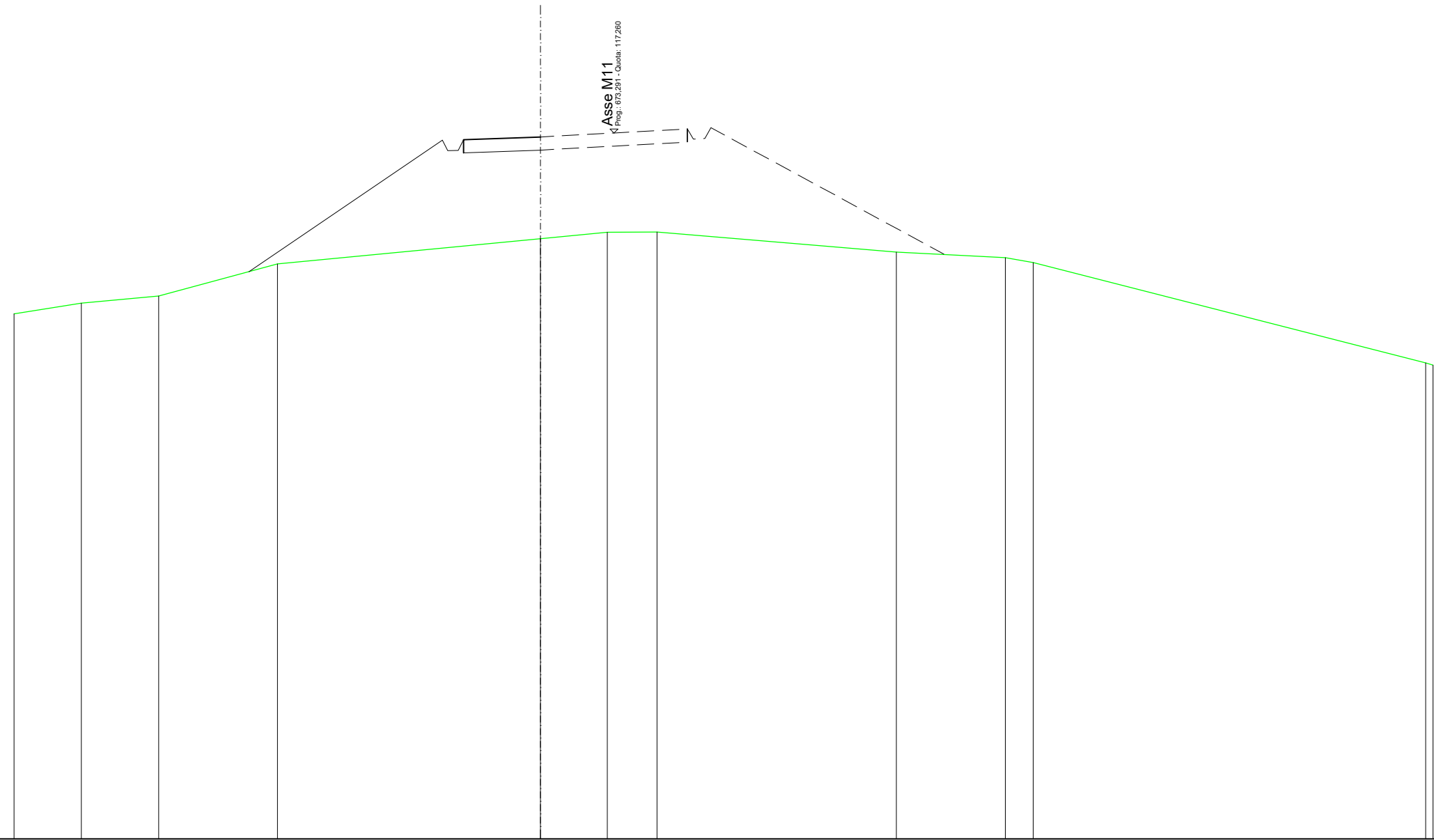
Ing. Mario Francesco Perri

Ing. Giorgio Salatino

Rev:	Prima Emissione	Descrizione Revisione	Redatto	Controllato	Approvato
00	FEBBRAIO 2024	PRIMA EMISSIONE	GEMSA PRO	GEMSA PRO	ESC WIND S.R.L.

RILEVATI	
RILEVATO	10,093 m ²
SOVRASTRUTTURA STRADALE	
CASSONETTO	2,926 m
MANUFATTI	
RILEVATO PER SCARPATE	17,507 m ²

SEZIONE N.: 1
 QT. PROGETTO: 117,107
 DIST.PROG.: 0,000
 DIST.SUCC.: 25,000



SCALA 1:200

QT.RIF. 90,452

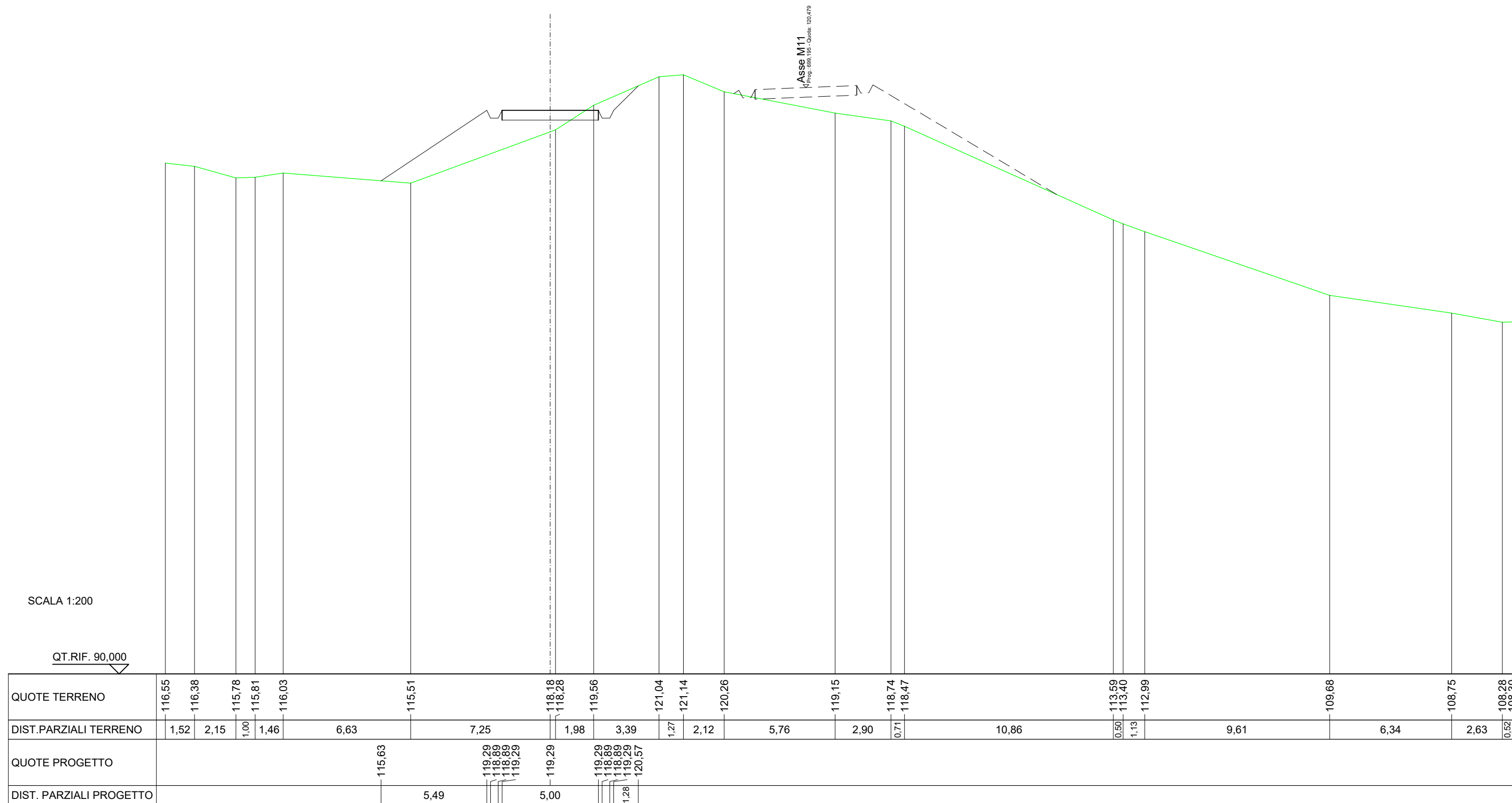
QUOTE TERRENO	110,39	110,79	111,07	112,29		113,25	113,49	113,50		112,73	112,52	112,34
DIST.PARZIALI TERRENO	2,55	2,94	4,52	9,99		2,54	1,89	9,10		4,14	1,06	
QUOTE PROGETTO				111,99		116,99	116,59	116,60	117,00		117,11	117,11
DIST. PARZIALI PROGETTO				7,34								

SCAVI E BONIFICHE	
FOSSO	0,676 m ²
RILEVATI	
RILEVATO	3,043 m ²
SOVRASTRUTTURA STRADALE	
CASSONETTO	5,000 m
MANUFATTI	
SCAVO PER PIATTAFORMA	0,652 m ²
SCAVO PER PARETI TRINCEA	0,460 m ²
RILEVATO PER SCARPATE	9,258 m ²
SOVRASTRUTTURA FERROVIARIA	
AREA DI SCAVO	3,507 m

SEZIONE N.: 2
 QT. PROGETTO: 119,290
 DIST.PROG.: 25,000
 DIST.PREC.: 25,000
 DIST.SUCC.: 25,000

SCALA 1:200

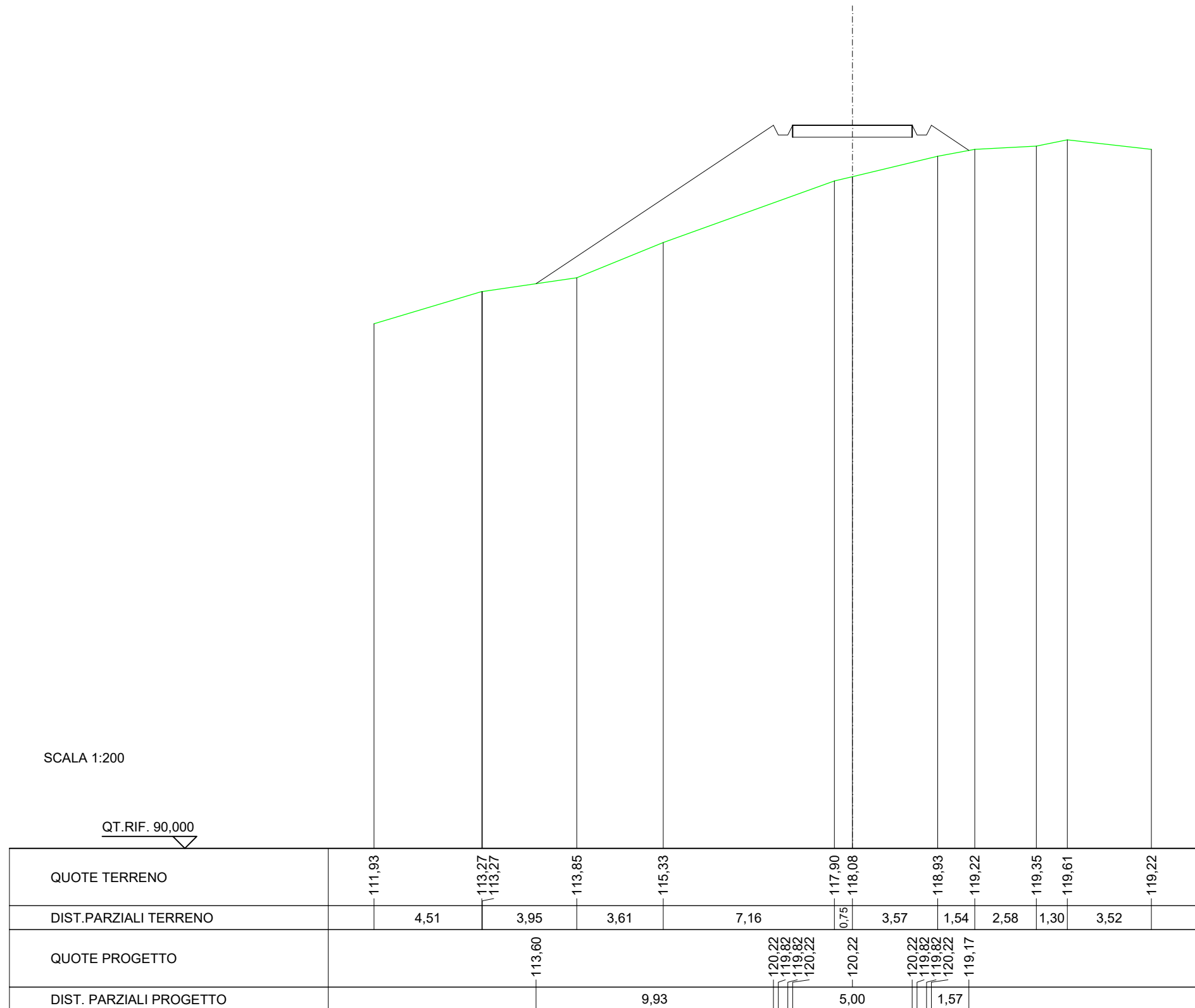
QT.RIF. 90,000



Asse M11
 Prog. 889, 195 - quota: 120,479

RILEVATI	
RILEVATO	8,412 m ²
SOVRASTRUTTURA STRADALE	
CASSONETTO	5,000 m
MANUFATTI	
RILEVATO PER SCARPATE	21,533 m ²

SEZIONE N.: 3
 QT. PROGETTO: 120,224
 DIST.PROG.: 50,000
 DIST.PREC.: 25,000
 DIST.SUCC.: 25,000



RILEVATI	
RILEVATO	22,958 m ²
SOVRASTRUTTURA STRADALE	
CASSONETTO	5,000 m
MANUFATTI	
RILEVATO PER SCARPATE	52,169 m ²

SEZIONE N.: 4
 QT. PROGETTO: 119,907
 DIST.PROG.: 75,000
 DIST.PREC.: 25,000
 DIST.SUCC.: 25,000

SCALA 1:200

QT.RIF. 94,415

QUOTE TERRENO	110,94	112,03	112,17		113,02	113,06	113,55	114,82		117,23	121,04	122,89
DIST.PARZIALI TERRENO		3,46	0,97	9,67	1,12	1,69	3,08	5,86	4,15	2,49		
QUOTE PROGETTO			112,24				119,91	119,51	119,51	119,91	117,79	
DIST. PARZIALI PROGETTO				11,50			5,00	3,17				

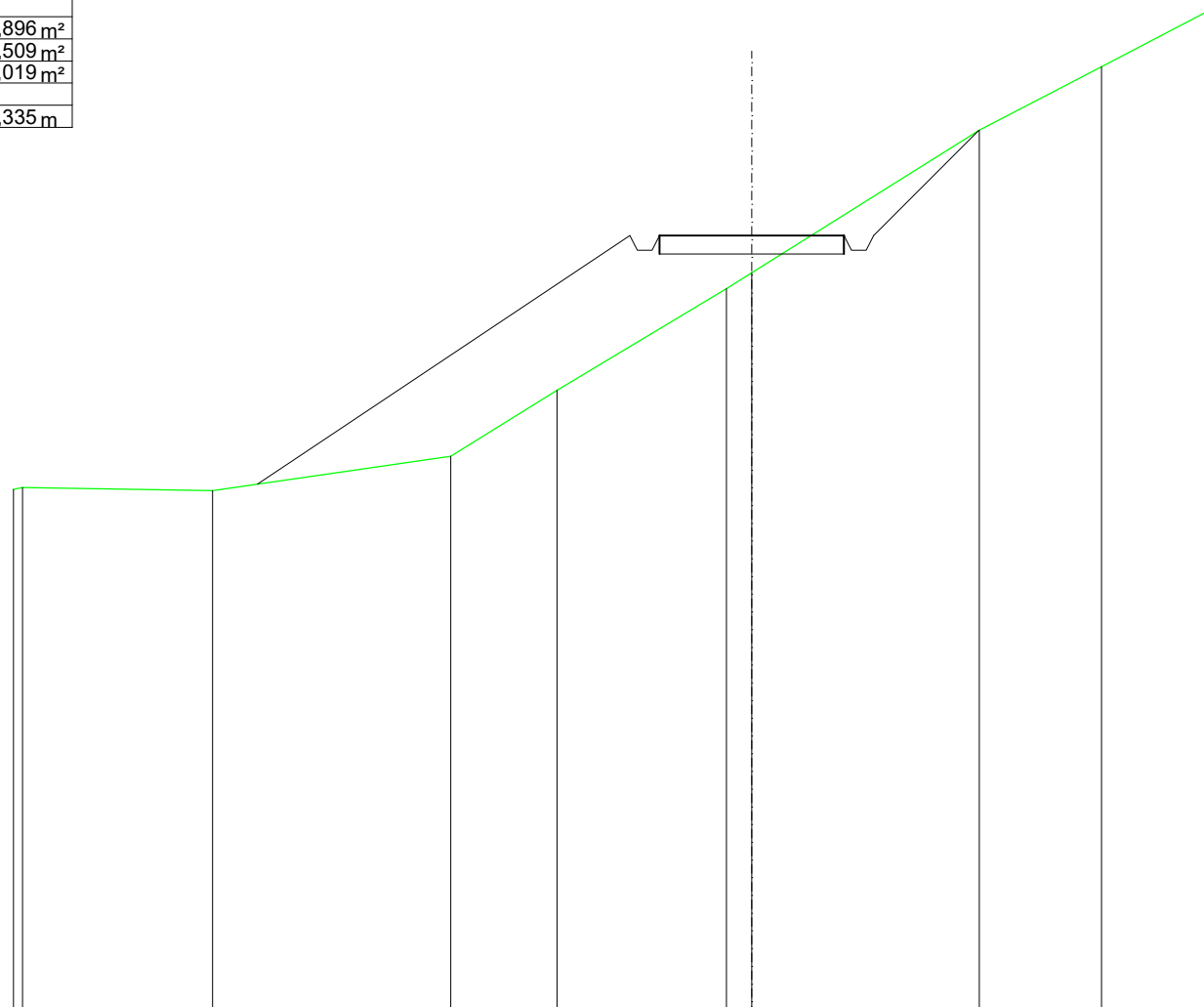
SCAVI E BONIFICHE	
FOSSO	0,889 m ²
RILEVATI	
RILEVATO	3,389 m ²
SOVRASTRUTTURA STRADALE	
CASSONETTO	5,000 m
MANUFATTI	
SCAVO PER PIATTAFORMA	0,896 m ²
SCAVO PER PARETI TRINCEA	1,509 m ²
RILEVATO PER SCARPATE	23,019 m ²
SOVRASTRUTTURA FERROVIARIA	
AREA DI SCAVO	5,335 m

SEZIONE N.: 5
 QT. PROGETTO: 118,341
 DIST.PROG.: 100,000
 DIST.PREC.: 25,000
 DIST.SUCC.: 25,000

SCALA 1:200

QT.RIF. 97,269

QUOTE TERRENO	111,46 111,52	111,44	112,37	114,15	116,90 117,33	121,20	122,92	124,41 124,50
DIST.PARZIALI TERRENO	5,15	6,45	2,88	4,59	0,69	6,16	3,31	2,86
QUOTE PROGETTO		111,61			118,34 117,94 117,94 118,34	118,34	118,34 117,94 117,94 118,34	121,19
DIST. PARZIALI PROGETTO			10,09		5,00		2,84	

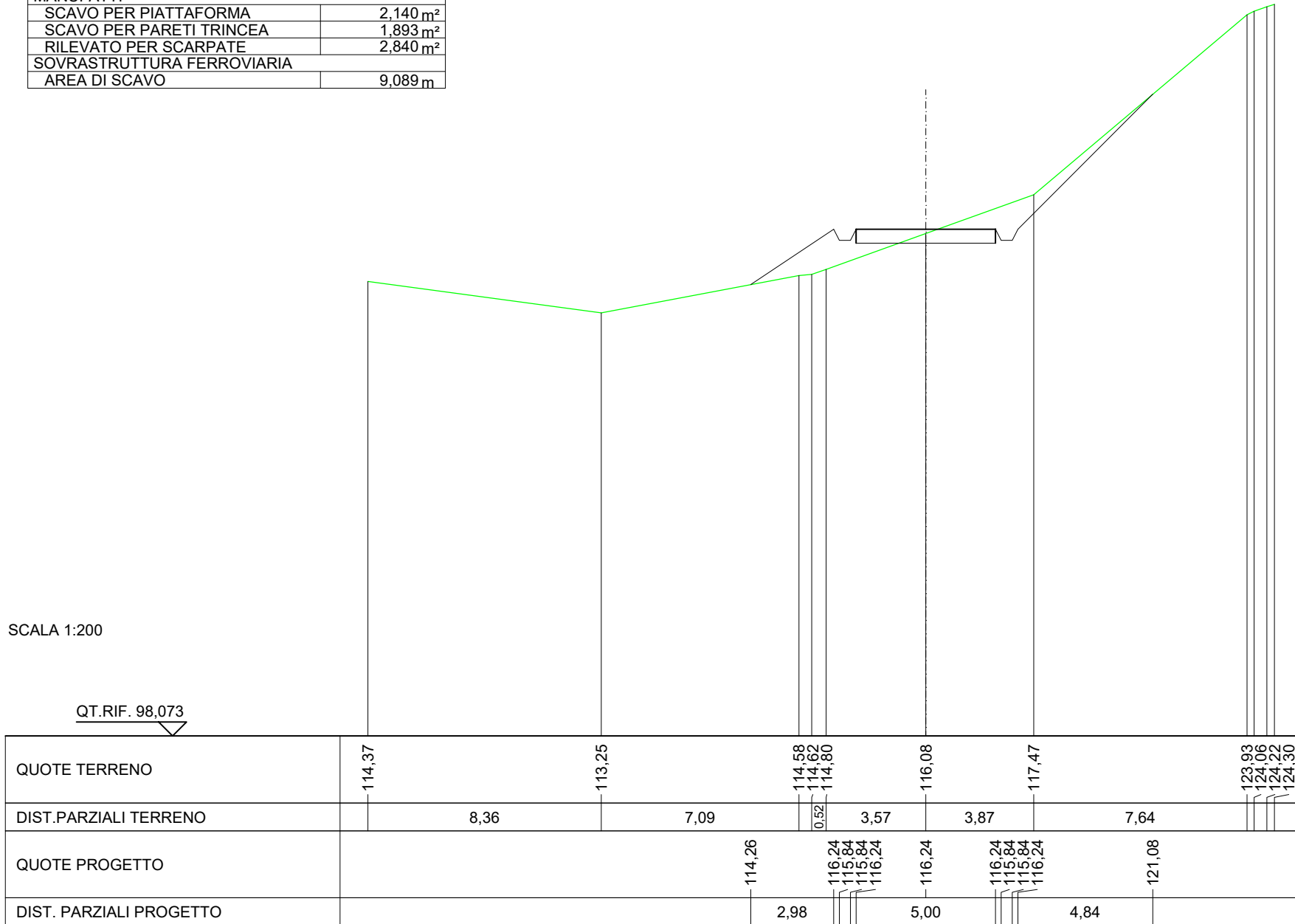


SCAVI E BONIFICHE	
FOSSO	0,947 m ²
RILEVATI	
RILEVATO	0,430 m ²
SOVRASTRUTTURA STRADALE	
CASSONETTO	5,000 m
MANUFATTI	
SCAVO PER PIATTAFORMA	2,140 m ²
SCAVO PER PARETI TRINCEA	1,893 m ²
RILEVATO PER SCARPATE	2,840 m ²
SOVRASTRUTTURA FERROVIARIA	
AREA DI SCAVO	9,089 m

SEZIONE N.: 6
 QT. PROGETTO: 116,243
 DIST.PROG.: 125,000
 DIST.PREC.: 25,000
 DIST.SUCC.: 25,000

SCALA 1:200

QT.RIF. 98,073



QUOTE TERRENO	114,37	113,25	114,58 114,62 114,80	116,08	117,47	123,93 124,06 124,22 124,30
DIST.PARZIALI TERRENO	8,36	7,09	0,52	3,57	3,87	7,64
QUOTE PROGETTO			114,26	116,24	116,24 116,24 115,84 115,84	121,08
DIST. PARZIALI PROGETTO			2,98	5,00	4,84	

SCAVI E BONIFICHE	
FOSSO	3,716 m ²
SOVRASTRUTTURA STRADALE	
CASSONETTO	5,000 m
MANUFATTI	
SCAVO PER PIATTAFORMA	12,596 m ²
SCAVO PER PARETI TRINCEA	17,973 m ²
SOVRASTRUTTURA FERROVIARIA	
AREA DI SCAVO	16,559 m

SEZIONE N.: 7
 QT. PROGETTO: 115,212
 DIST.PROG.: 150,000
 DIST.PREC.: 25,000
 DIST.SUCC.: 25,000

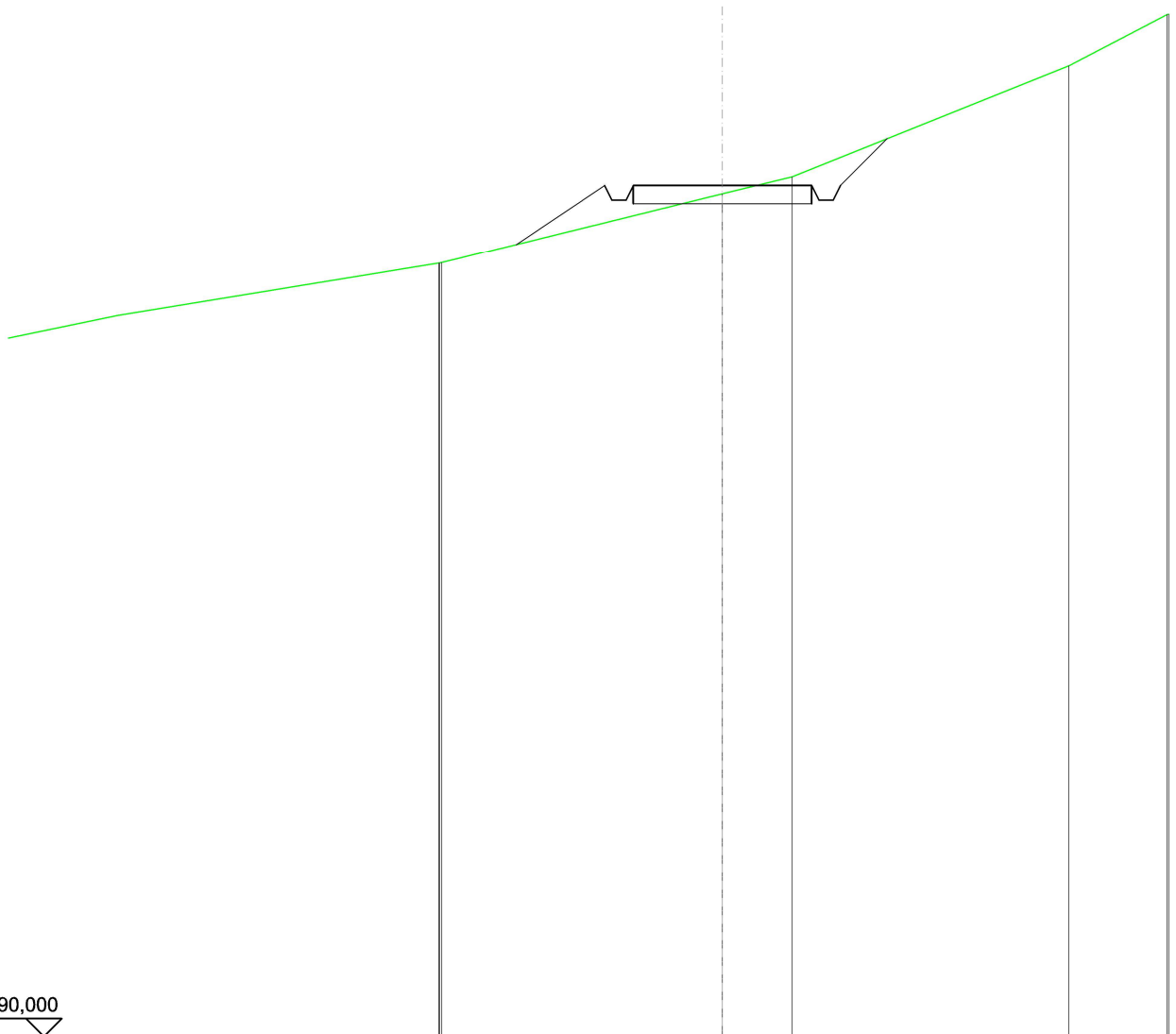
SCALA 1:200

QT.RIF. 97,655

QUOTE TERRENO	110,26	111,01		112,21	112,30	112,35	112,49	114,57	117,23	118,26	119,68	120,56		126,65	126,98	128,25
DIST.PARZIALI TERRENO	2,54		8,13	0,62			3,54		4,72	1,82	2,50	1,82		9,47	1,05	3,34
QUOTE PROGETTO									115,31	115,21	114,81	114,81	115,21			125,07
DIST. PARZIALI PROGETTO									5,00					9,86		

SCAVI E BONIFICHE	
FOSSO	0,745 m ²
RILEVATI	
RILEVATO	0,241 m ²
SOVRASTRUTTURA STRADALE	
CASSONETTO	5,000 m
MANUFATTI	
SCAVO PER PIATTAFORMA	1,621 m ²
SCAVO PER PARETI TRINCEA	0,521 m ²
RILEVATO PER SCARPATE	1,807 m ²
SOVRASTRUTTURA FERROVIARIA	
AREA DI SCAVO	5,719 m

SEZIONE N.: 8
 QT. PROGETTO: 113,858
 DIST.PROG.: 175,000
 DIST.PREC.: 25,000
 DIST.SUCC.: 25,000



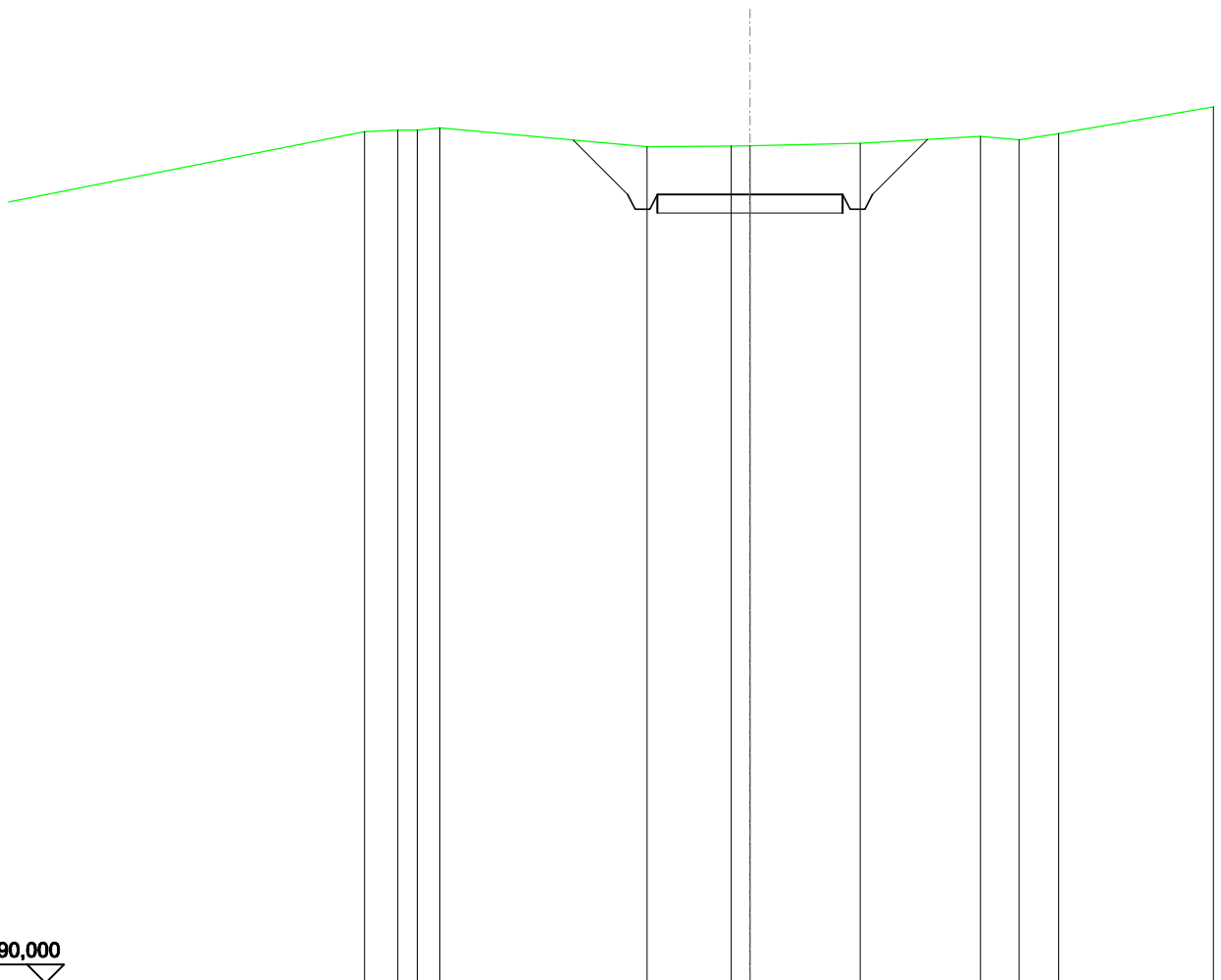
SCALA 1:200

QT.RIF. 90,000

QUOTE TERRENO	111,68	111,68	111,69	113,63	114,11	117,21
DIST.PARZIALI TERRENO		7,86		1,96	7,75	
QUOTE PROGETTO		112,20	113,86	113,86	113,86	115,18
DIST. PARZIALI PROGETTO		2,48	113,46	5,00	113,46	1,32

SCAVI E BONIFICHE	
FOSSO	2,629 m ²
SOVRASTRUTTURA STRADALE	
CASSONETTO	5,000 m
MANUFATTI	
SCAVO PER PIATTAFORMA	9,107 m ²
SCAVO PER PARETI TRINCEA	2,022 m ²
SOVRASTRUTTURA FERROVIARIA	
AREA DI SCAVO	9,555 m

SEZIONE N.: 9
 QT. PROGETTO: 111,261
 DIST.PROG.: 200,000
 DIST.PREC.: 25,000
 DIST.SUCC.: 25,000



SCALA 1:200

QT.RIF. 90,000

QUOTE TERRENO	112,96	113,00	113,00	113,06	112,55	112,57	112,58	112,65	112,83	112,74	112,91
DIST.PARZIALI TERRENO	0,90	0,52	0,61	5,59	2,27	0,50	2,98	3,24	1,04	1,06	
QUOTE PROGETTO				112,73	111,26	110,86	110,86	111,26	111,26	110,86	111,26
DIST. PARZIALI PROGETTO				1,47			5,00			1,49	

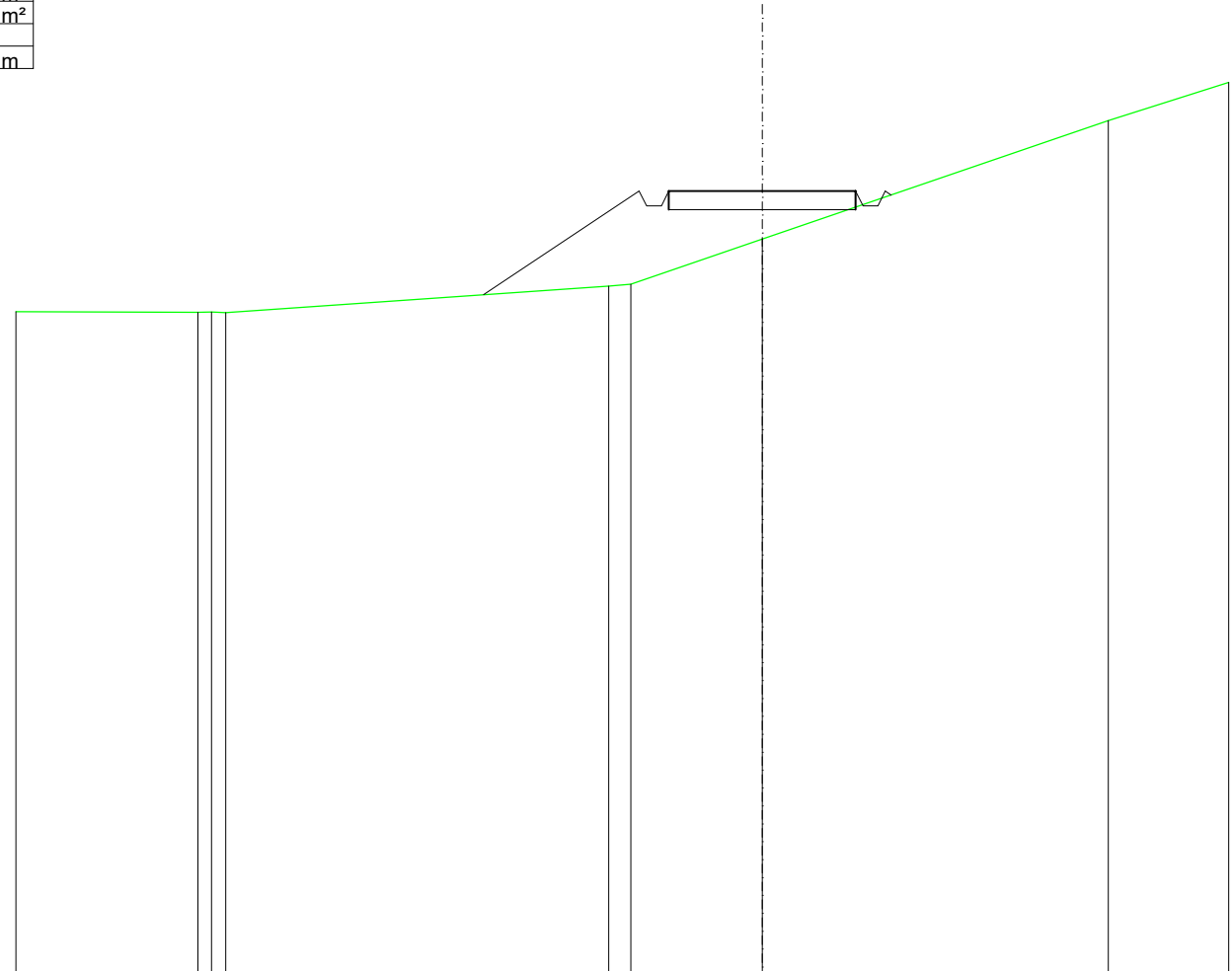
SCAVI E BONIFICHE	
FOSSO	0,049 m ²
RILEVATI	
RILEVATO	3,968 m ²
SOVRASTRUTTURA STRADALE	
CASSONETTO	5,000 m
MANUFATTI	
SCAVO PER PIATTAFORMA	0,006 m ²
RILEVATO PER SCARPATE	6,832 m ²
SOVRASTRUTTURA FERROVIARIA	
AREA DI SCAVO	0,703 m

SEZIONE N.: 10
 QT. PROGETTO: 108,130
 DIST.PROG.: 225,000
 DIST.PREC.: 25,000
 DIST.SUCC.: 25,000

SCALA 1:200


QT.RIF. 86,957

QUOTE TERRENO	104,89	104,88 104,89 104,87	105,58 105,63	106,84	110,02	111,04
DIST.PARZIALI TERRENO	4,88	10,27	0,59	3,52	9,28	3,22
QUOTE PROGETTO		105,35	108,13 107,73 107,73 108,13	108,13	108,13 107,73 107,73 108,13 108,02	
DIST. PARZIALI PROGETTO		4,17	5,00			



RILEVATI	
RILEVATO	4,664 m ²
SOVRASTRUTTURA STRADALE	
CASSONETTO	5,000 m
MANUFATTI	
RILEVATO PER SCARPATE	9,639 m ²

SEZIONE N.: 11
 QT. PROGETTO: 104,999
 DIST.PROG.: 250,000
 DIST.PREC.: 25,000
 DIST.SUCC.: 25,000



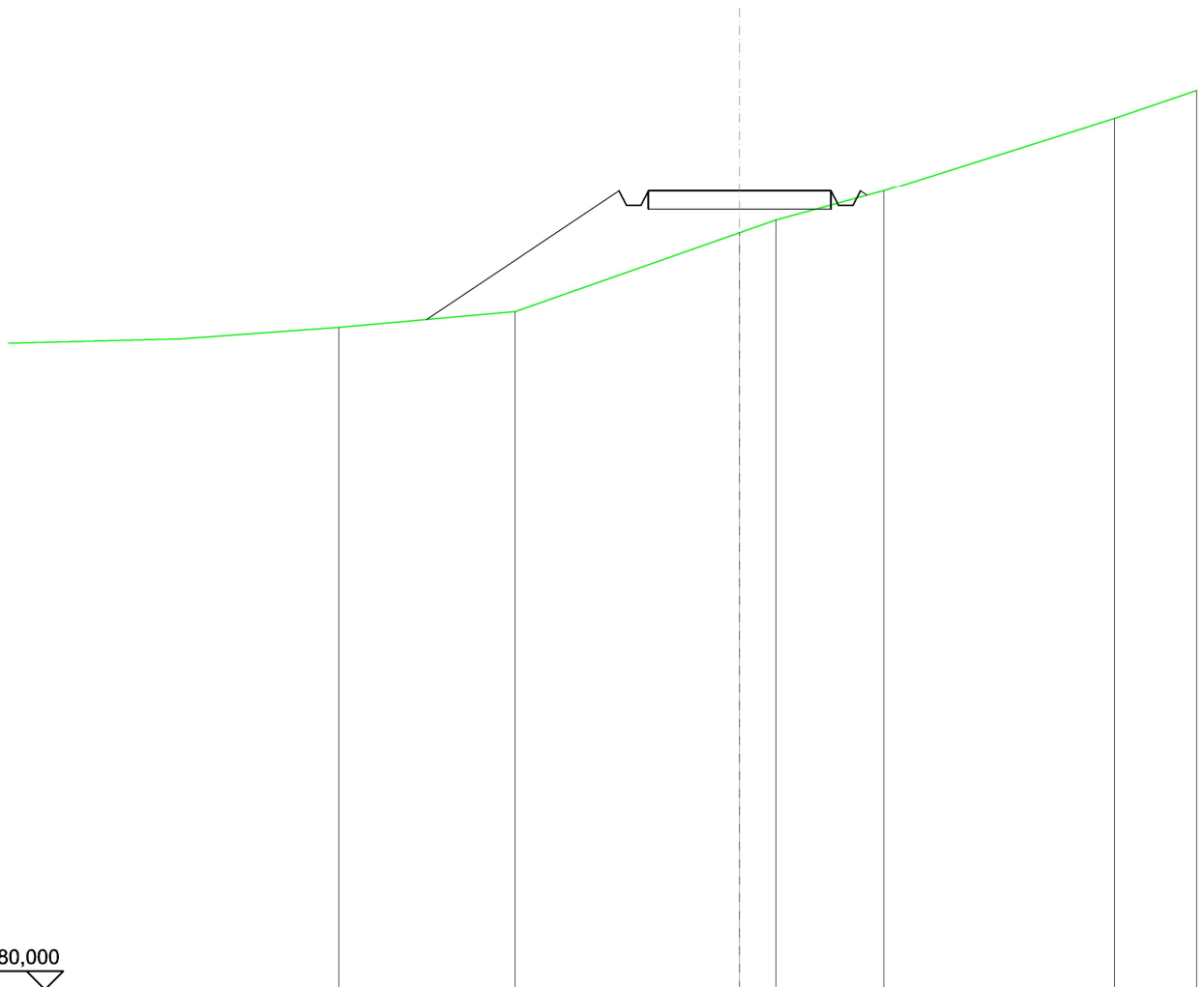
SCALA 1:200

QT.RIF. 80,000

QUOTE TERRENO	100,57 100,55 100,76		103,07	103,57 103,77		106,17	107,02
DIST.PARZIALI TERRENO	0,84	7,98	1,60	0,65	7,82	2,45	
QUOTE PROGETTO	100,74		105,00 104,60 104,60 105,00	105,00	105,00 104,60 104,60 105,00 104,71		
DIST. PARZIALI PROGETTO		6,39		5,00			

SCAVI E BONIFICHE	
FOSSO	0,058 m ²
RILEVATI	
RILEVATO	3,337 m ²
SOVRASTRUTTURA STRADALE	
CASSONETTO	5,000 m
MANUFATTI	
SCAVO PER PIATTAFORMA	0,023 m ²
RILEVATO PER SCARPATE	8,523 m ²
SOVRASTRUTTURA FERROVIARIA	
AREA DI SCAVO	0,945 m

SEZIONE N.: 12
 QT. PROGETTO: 101,868
 DIST.PROG.: 275,000
 DIST.PREC.: 25,000
 DIST.SUCC.: 25,000



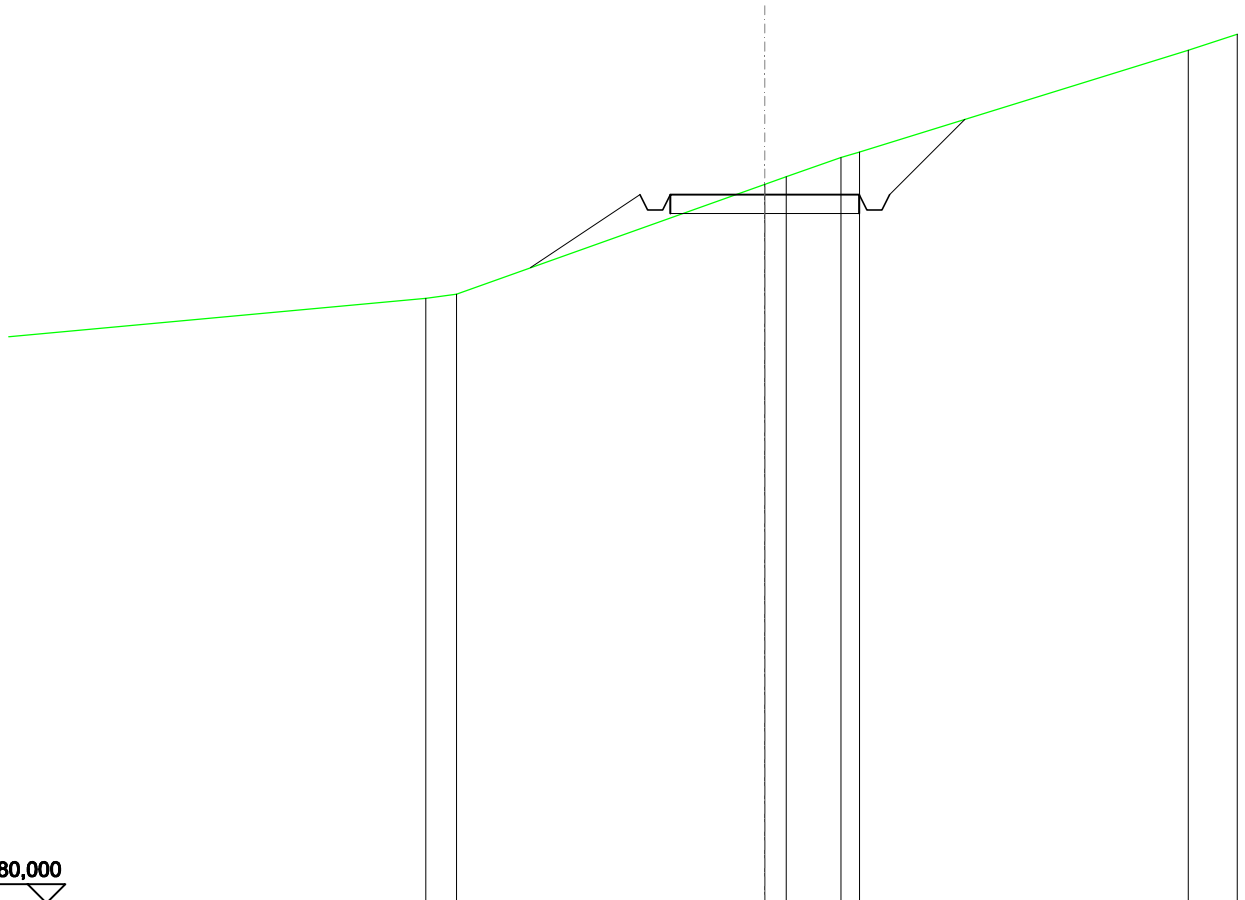
SCALA 1:200

QT.RIF. 80,000

QUOTE TERRENO	98,14	98,57	100,72	101,07	101,87	103,86
DIST.PARZIALI TERRENO	4,83	6,14	0,99	2,96	6,30	
QUOTE PROGETTO	98,35	101,87	101,87	101,87	101,87	101,75
DIST. PARZIALI PROGETTO	5,27	5,00				

SCAVI E BONIFICHE	
FOSSO	1,238 m ²
RILEVATI	
RILEVATO	0,019 m ²
SOVRASTRUTTURA STRADALE	
CASSONETTO	5,000 m
MANUFATTI	
SCAVO PER PIATTAFORMA	3,875 m ²
SCAVO PER PARETI TRINCEA	1,365 m ²
RILEVATO PER SCARPATE	1,670 m ²
SOVRASTRUTTURA FERROVIARIA	
AREA DI SCAVO	7,464 m

SEZIONE N.: 13
 QT. PROGETTO: 98,737
 DIST.PROG.: 300,000
 DIST.PREC.: 25,000
 DIST.SUCC.: 25,000




SCALA 1:200

QT.RIF. 80,000

QUOTE TERRENO	95,99	96,11			99,01	99,21	99,73	99,86		102,56
DIST.PARZIALI TERRENO	0,82		8,15		0,57	1,45	0,49		8,69	
QUOTE PROGETTO			96,81	98,74	98,34	98,34	98,74	98,34	98,74	100,73
DIST. PARZIALI PROGETTO			2,90			5,00			1,99	

SCAVI E BONIFICHE	
FOSSO	0,669 m ²
SOVRASTRUTTURA STRADALE	
CASSONETTO	5,000 m
MANUFATTI	
SCAVO PER PIATTAFORMA	2,798 m ²
SCAVO PER PARETI TRINCEA	0,215 m ²
RILEVATO PER SCARPATE	0,323 m ²
SOVRASTRUTTURA FERROVIARIA	
AREA DI SCAVO	6,632 m

SEZIONE N.: 14
 QT. PROGETTO: 95,731
 DIST.PROG.: 325,000
 DIST.PREC.: 25,000
 DIST.SUCC.: 25,000

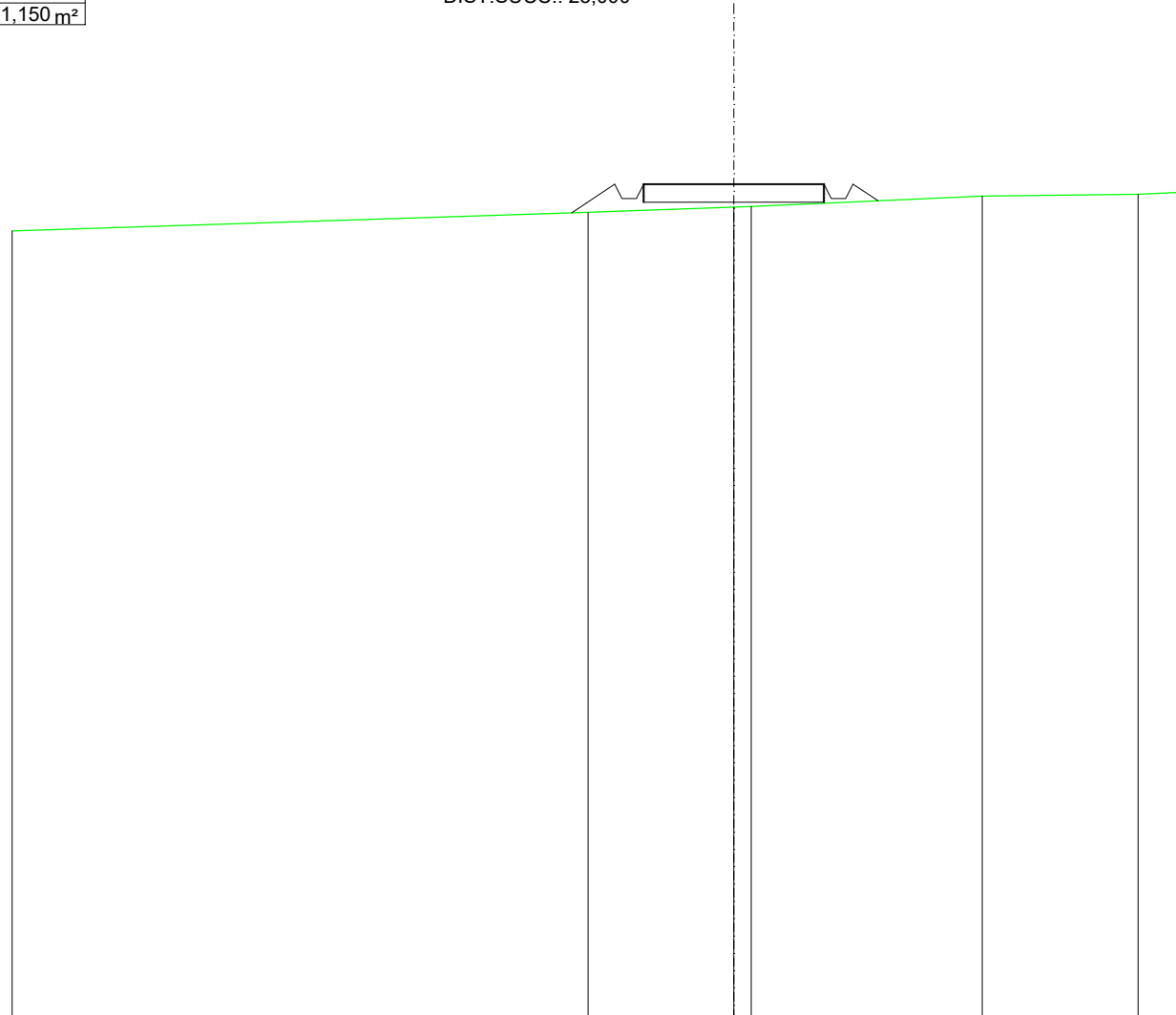


SCALA 1:200

QUOTE TERRENO	94,01 94,08	95,79
DIST.PARZIALI TERRENO	10,45	
QUOTE PROGETTO	95,09 95,73 95,33 95,33 95,73	95,73 95,73 95,33 95,33 95,73 96,45
DIST. PARZIALI PROGETTO	0,96 0,72	5,00

RILEVATI	
RILEVATO	0,670 m ²
SOVRASTRUTTURA STRADALE	
CASSONETTO	5,000 m
MANUFATTI	
RILEVATO PER SCARPATE	1,150 m ²

SEZIONE N.: 15
 QT. PROGETTO: 93,784
 DIST.PROG.: 350,000
 DIST.PREC.: 25,000
 DIST.SUCC.: 25,000



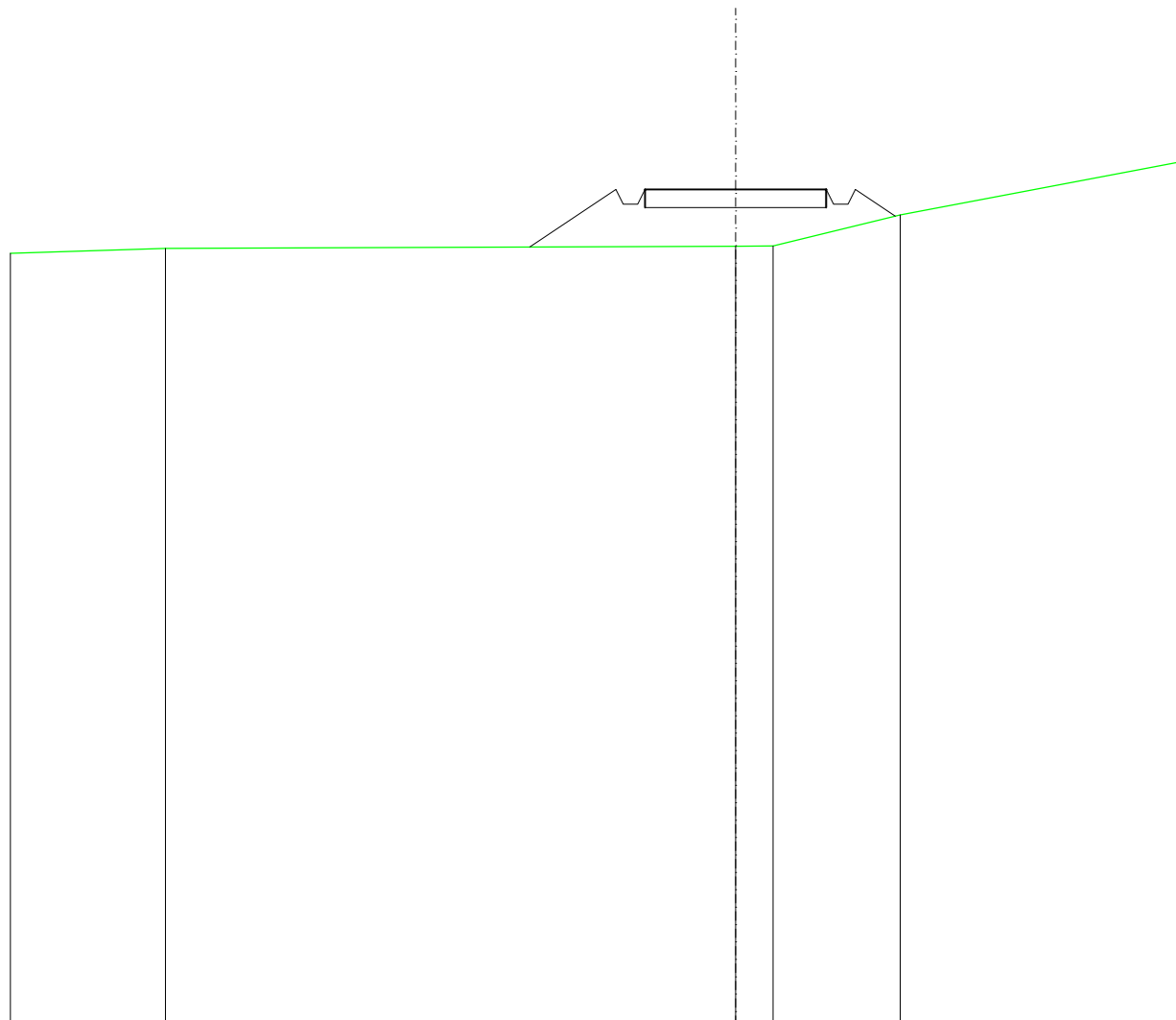
SCALA 1:200

QT.RIF. 70,634

QUOTE TERRENO	92,48		93,00	93,15 93,16		93,45	93,50 93,56
DIST.PARZIALI TERRENO		15,96		4,04		6,40	4,32 1,29
QUOTE PROGETTO			92,99 93,78 93,38 93,38 93,78	93,78		93,78 93,38 93,38 93,78 93,32	
DIST. PARZIALI PROGETTO			1,20	5,00		0,70	

RILEVATI	
RILEVATO	5,048 m ²
SOVRASTRUTTURA STRADALE	
CASSONETTO	5,000 m
MANUFATTI	
RILEVATO PER SCARPATE	4,078 m ²

SEZIONE N.: 16
 QT. PROGETTO: 93,086
 DIST.PROG.: 375,000
 DIST.PREC.: 25,000
 DIST.SUCC.: 25,000



SCALA 1:200

QT.RIF. 70,114

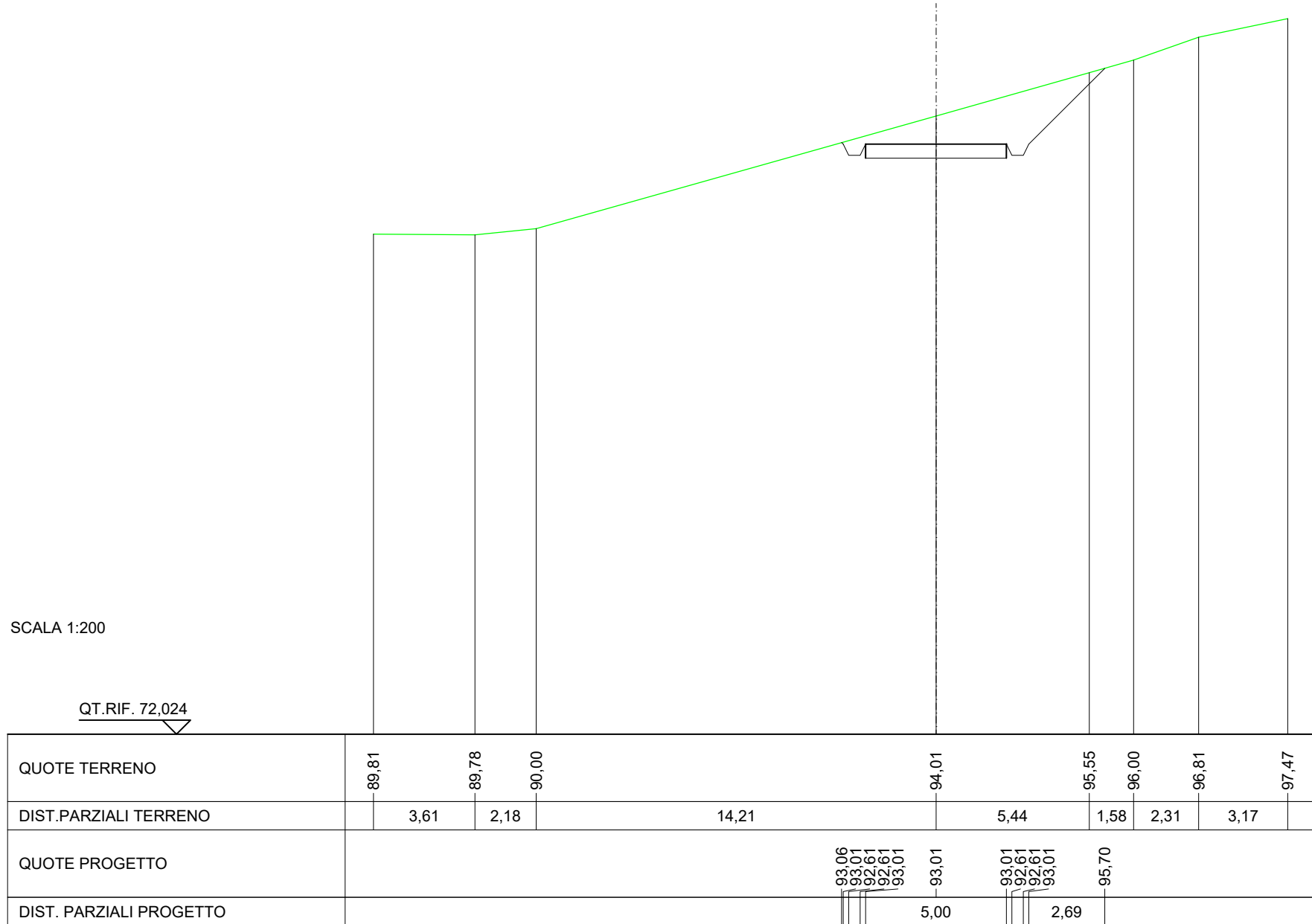
QUOTE TERRENO	91,33	91,47		91,53	91,53	92,38	93,90
DIST.PARZIALI TERRENO	4,27	15,73	1,03	3,50	7,97		
QUOTE PROGETTO			91,50	93,09	93,09	92,69	92,69
DIST. PARZIALI PROGETTO			2,37	5,00	1,10		

SCAVI E BONIFICHE	
FOSSO	2,081 m ²
SOVRASTRUTTURA STRADALE	
CASSONETTO	5,000 m
MANUFATTI	
SCAVO PER PIATTAFORMA	7,503 m ²
SCAVO PER PARETI TRINCEA	2,602 m ²
SOVRASTRUTTURA FERROVIARIA	
AREA DI SCAVO	9,349 m

SEZIONE N.: 17
 QT. PROGETTO: 93,009
 DIST.PROG.: 400,000
 DIST.PREC.: 25,000
 DIST.SUCC.: 25,000

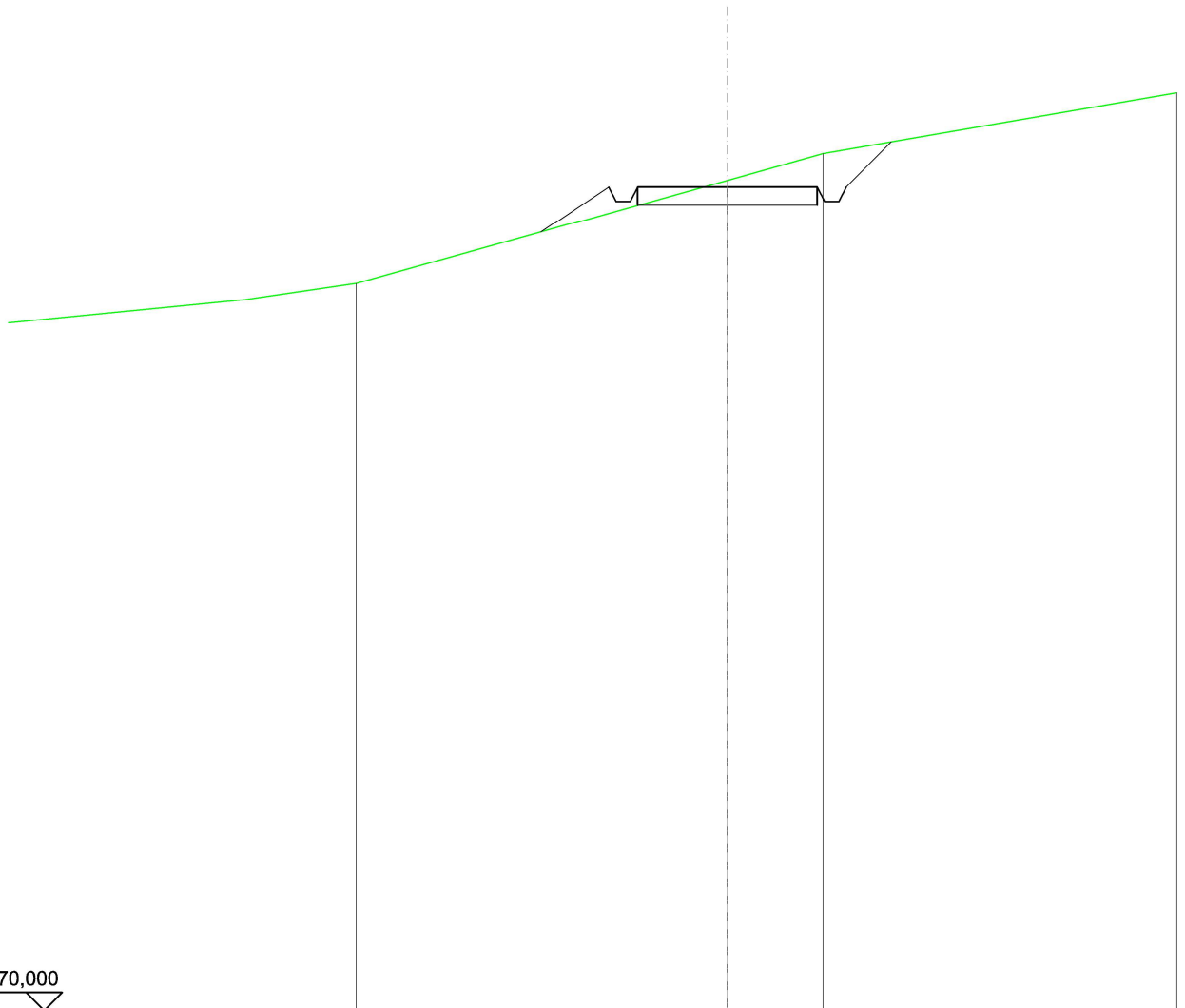
SCALA 1:200

QT.RIF. 72,024



SCAVI E BONIFICHE	
FOSSO	1,013 m ²
RILEVATI	
RILEVATO	0,000 m ²
SOVRASTRUTTURA STRADALE	
CASSONETTO	5,000 m
MANUFATTI	
SCAVO PER PIATTAFORMA	3,428 m ²
SCAVO PER PARETI TRINCEA	0,649 m ²
RILEVATO PER SCARPATE	0,953 m ²
SOVRASTRUTTURA FERROVIARIA	
AREA DI SCAVO	7,011 m

SEZIONE N.: 18
 QT. PROGETTO: 92,932
 DIST.PROG.: 425,000
 DIST.PREC.: 25,000
 DIST.SUCC.: 25,000




SCALA 1:200

QT.RIF. 70,000

QUOTE TERRENO	90,24			93,12	93,86
DIST.PARZIALI TERRENO		10,32		2,66	
QUOTE PROGETTO		91,67	92,93 92,53 92,53 92,93	92,93	92,93 92,53 92,93 94,18
DIST. PARZIALI PROGETTO		1,89		5,00	1,25

SCAVI E BONIFICHE	
FOSSO	0,276 m ²
RILEVATI	
RILEVATO	0,545 m ²
SOVRASTRUTTURA STRADALE	
CASSONETTO	5,000 m
MANUFATTI	
SCAVO PER PIATTAFORMA	0,604 m ²
SCAVO PER PARETI TRINCEA	0,009 m ²
RILEVATO PER SCARPATE	1,420 m ²
SOVRASTRUTTURA FERROVIARIA	
AREA DI SCAVO	3,496 m

SEZIONE N.: 19
 QT. PROGETTO: 92,854
 DIST.PROG.: 450,000
 DIST.PREC.: 25,000
 DIST.SUCC.: 25,000




SCALA 1:200

QT.RIF. 70,000

QUOTE TERRENO	91,44	91,93	92,37
DIST.PARZIALI TERRENO	5,46	2,38	
QUOTE PROGETTO	91,69	92,85 92,45 92,45 92,85	92,85 92,85 92,45 92,85 93,00
DIST. PARZIALI PROGETTO	1,75	5,00	

SCAVI E BONIFICHE	
FOSSO	0,620 m ²
SOVRASTRUTTURA STRADALE	
CASSONETTO	5,000 m
MANUFATTI	
SCAVO PER PIATTAFORMA	2,647 m ²
SCAVO PER PARETI TRINCEA	0,074 m ²
RILEVATO PER SCARPATE	0,035 m ²
SOVRASTRUTTURA FERROVIARIA	
AREA DI SCAVO	6,842 m

SEZIONE N.: 20
 QT. PROGETTO: 92,169
 DIST.PROG.: 475,000
 DIST.PREC.: 25,000
 DIST.SUCC.: 25,000



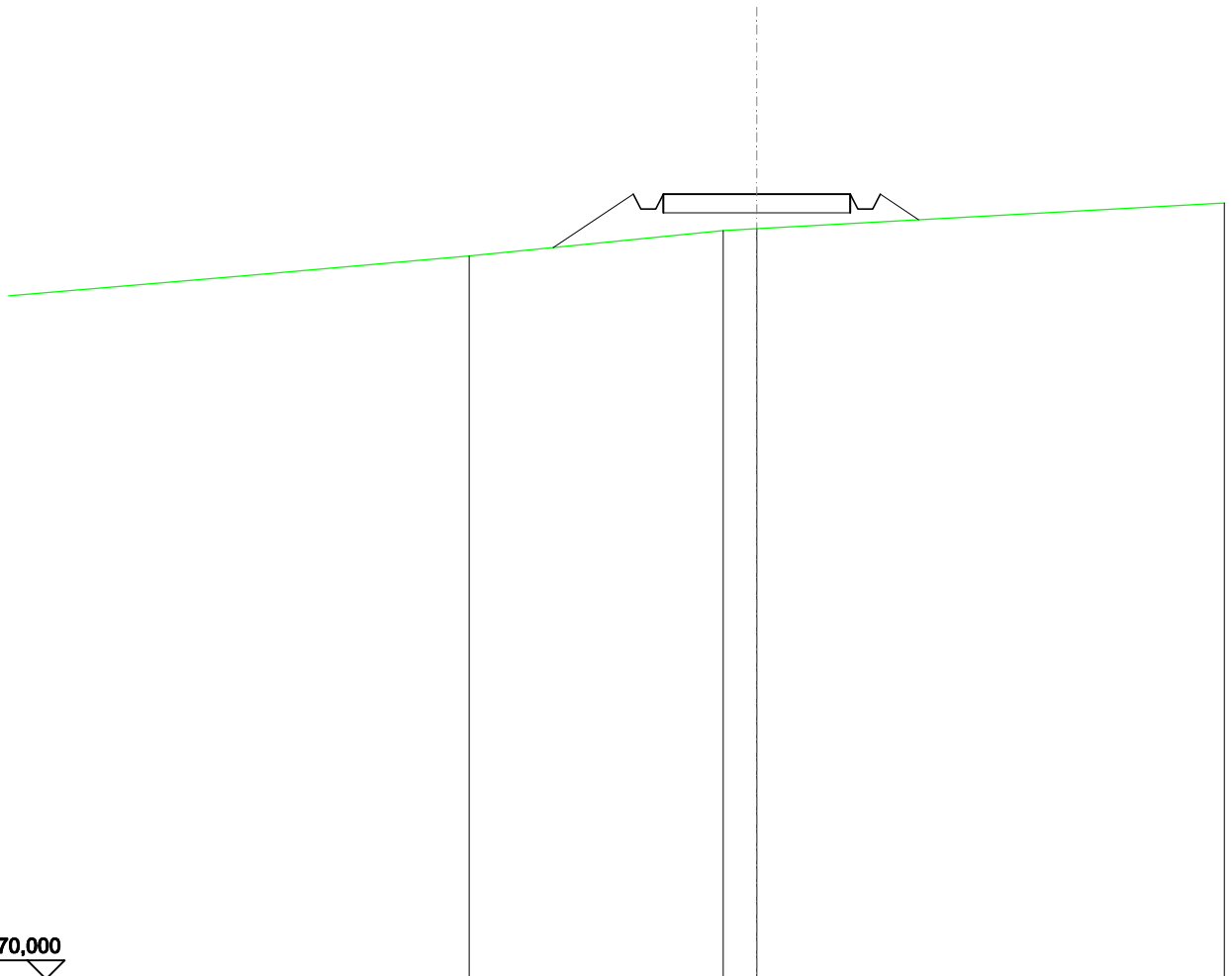
SCALA 1:200

QT.RIF. 70,000

QUOTE TERRENO	91,89		92,03	92,19		93,00	93,28
DIST.PARZIALI TERRENO		8,34		1,58		7,82	3,30
QUOTE PROGETTO			91,99	92,17	91,77	92,17	92,17
DIST. PARZIALI PROGETTO				5,00			

RILEVATI	
RILEVATO	2,179 m ²
SOVRASTRUTTURA STRADALE	
CASSONETTO	5,000 m
MANUFATTI	
RILEVATO PER SCARPATE	2,752 m ²

SEZIONE N.: 21
 QT. PROGETTO: 90,974
 DIST.PROG.: 500,000
 DIST.PREC.: 25,000
 DIST.SUCC.: 25,000




SCALA 1:200

QT.RIF. 70,000

QUOTE TERRENO	89,32	90,00	90,05
DIST.PARZIALI TERRENO	6,79	0,89	
QUOTE PROGETTO	89,55	90,97	90,97
DIST. PARZIALI PROGETTO	2,14	5,00	1,03

RILEVATI	
RILEVATO	1,710 m ²
SOVRASTRUTTURA STRADALE	
CASSONETTO	5,000 m
MANUFATTI	
RILEVATO PER SCARPATE	2,125 m ²

SEZIONE N.: 22
 QT. PROGETTO: 90,583
 DIST.PROG.: 525,000
 DIST.PREC.: 25,000
 DIST.SUCC.: 25,000



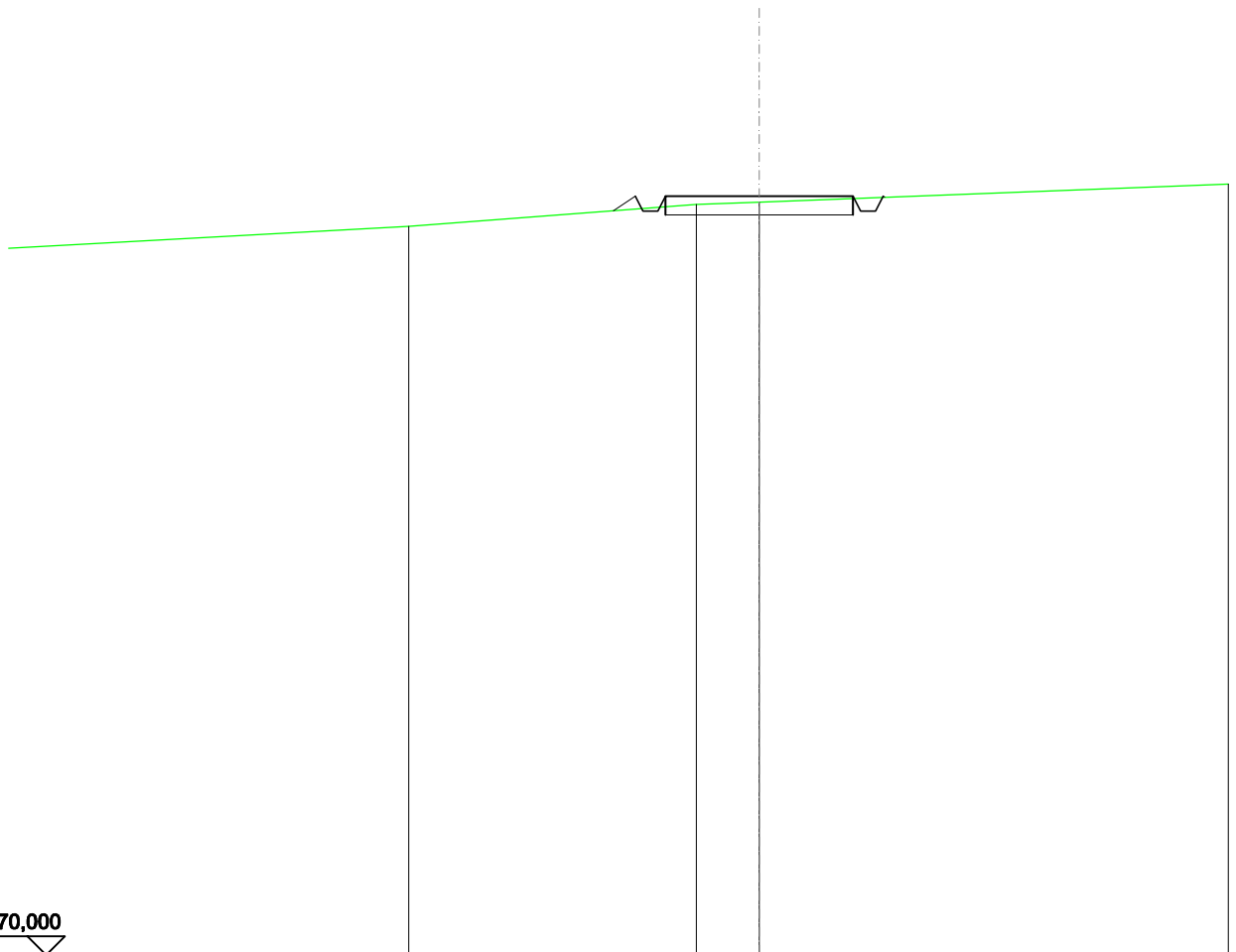
SCALA 1:200

QT.RIF. 70,000

QUOTE TERRENO	88,97		89,74	90,00	90,19
DIST.PARZIALI TERRENO		10,07		3,39	4,98
QUOTE PROGETTO		89,35	90,58 90,18 90,18 90,58	90,58	90,58 90,18 90,58 90,03
DIST. PARZIALI PROGETTO		1,85		5,00	0,83

SCAVI E BONIFICHE	
FOSSO	0,240 m ²
SOVRASTRUTTURA STRADALE	
CASSONETTO	5,000 m
MANUFATTI	
SCAVO PER PIATTAFORMA	1,692 m ²
RILEVATO PER SCARPATE	0,155 m ²
SOVRASTRUTTURA FERROVIARIA	
AREA DI SCAVO	6,236 m

SEZIONE N.: 23
 QT. PROGETTO: 90,224
 DIST.PROG.: 550,000
 DIST.PREC.: 25,000
 DIST.SUCC.: 25,000



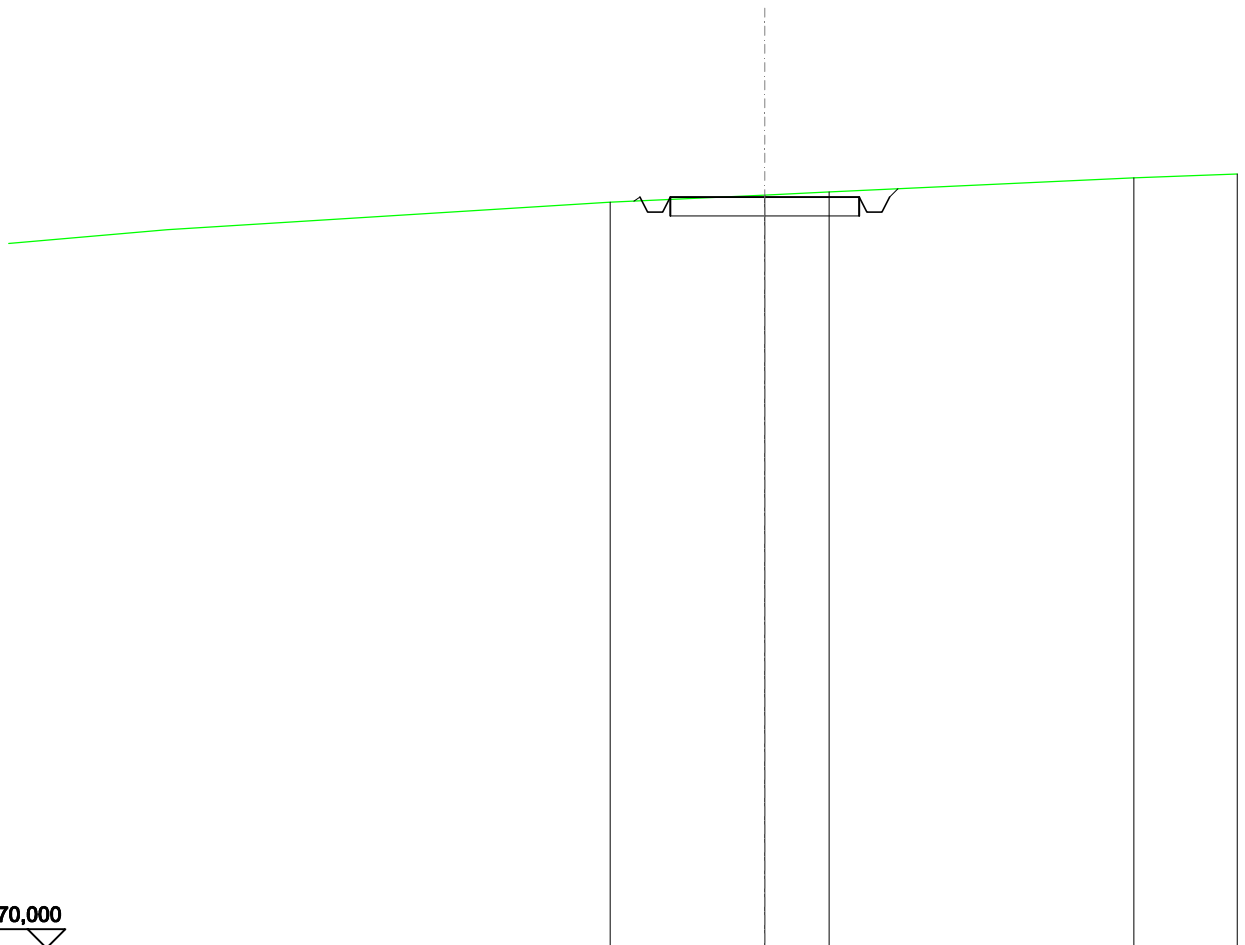
SCALA 1:200

QT.RIF. 70,000

QUOTE TERRENO	89,42	90,00	90,06
DIST.PARZIALI TERRENO	7,66	1,68	
QUOTE PROGETTO		89,83 90,22 89,82 89,82 90,22	90,22 89,82 89,82 90,22 90,19
DIST. PARZIALI PROGETTO		0,59	5,00

SCAVI E BONIFICHE	
FOSSO	0,572 m ²
SOVRASTRUTTURA STRADALE	
CASSONETTO	5,000 m
MANUFATTI	
SCAVO PER PIATTAFORMA	2,779 m ²
SCAVO PER PARETI TRINCEA	0,023 m ²
RILEVATO PER SCARPATE	0,011 m ²
SOVRASTRUTTURA FERROVIARIA	
AREA DI SCAVO	6,739 m

SEZIONE N.: 24
 QT. PROGETTO: 89,864
 DIST.PROG.: 575,000
 DIST.PREC.: 25,000
 DIST.SUCC.: 25,000



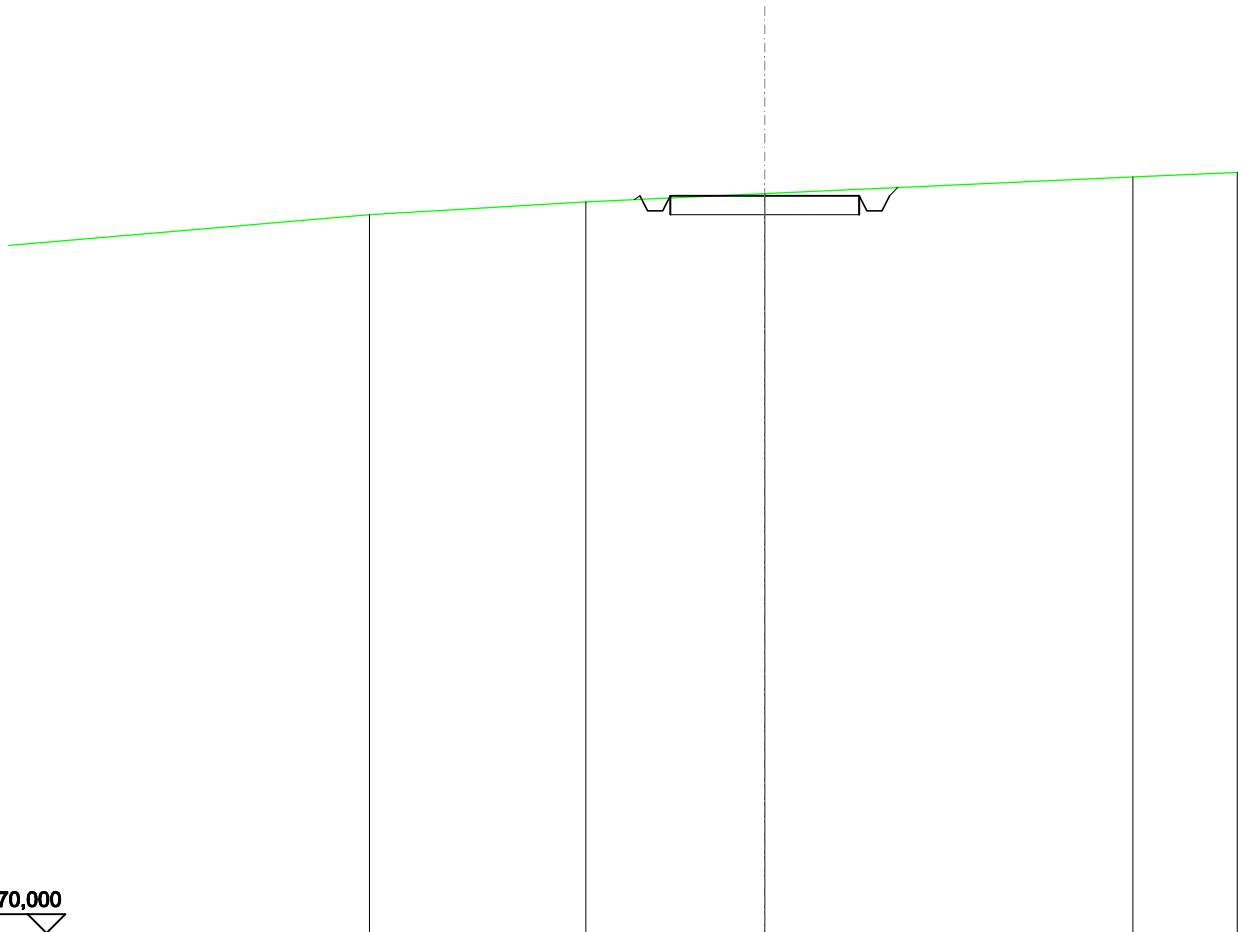
SCALA 1:200

QT.RIF. 70,000

QUOTE TERRENO	89,73	89,92	90,00	90,37
DIST.PARZIALI TERRENO	4,09	1,70	8,06	
QUOTE PROGETTO	89,76 89,86 89,46 89,86	89,86	89,86 89,46 89,86 90,08	
DIST. PARZIALI PROGETTO	5,00			

SCAVI E BONIFICHE	
FOSSO	0,570 m ²
SOVRASTRUTTURA STRADALE	
CASSONETTO	5,000 m
MANUFATTI	
SCAVO PER PIATTAFORMA	2,772 m ²
SCAVO PER PARETI TRINCEA	0,022 m ²
RILEVATO PER SCARPATE	0,010 m ²
SOVRASTRUTTURA FERROVIARIA	
AREA DI SCAVO	6,737 m

SEZIONE N.: 25
 QT. PROGETTO: 89,504
 DIST.PROG.: 600,000
 DIST.PREC.: 25,000
 DIST.SUCC.: 25,000



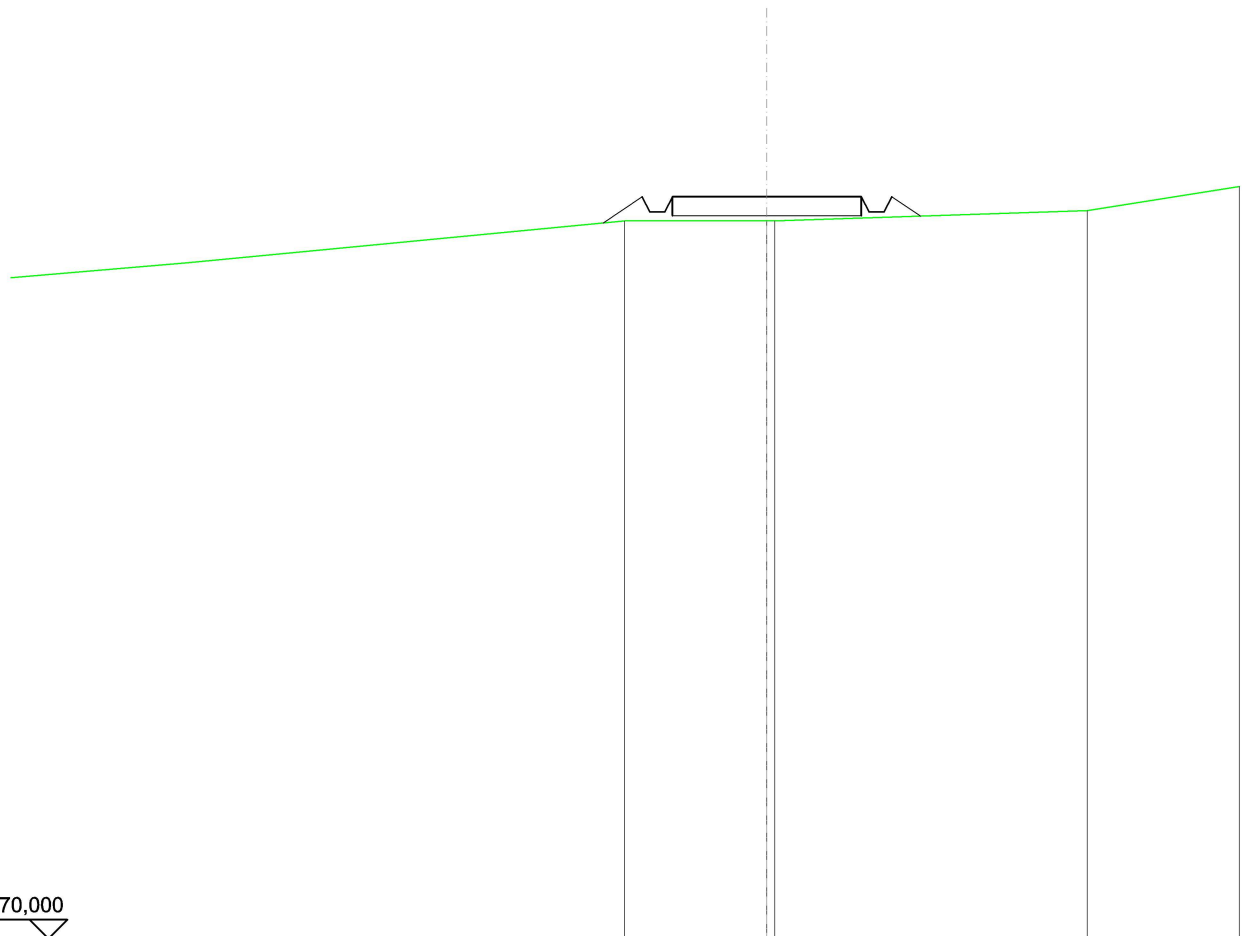
SCALA 1:200

QT.RIF. 70,000

QUOTE TERRENO	89,00	89,34	89,56	90,00
DIST.PARZIALI TERRENO	5,72	4,73	9,74	
QUOTE PROGETTO		89,40 89,50 89,10 89,50	89,50	89,50 89,10 89,50 89,72
DIST. PARZIALI PROGETTO			5,00	

RILEVATI	
RILEVATO	0,596 m ²
SOVRASTRUTTURA STRADALE	
CASSONETTO	5,000 m
MANUFATTI	
RILEVATO PER SCARPATE	0,988 m ²

SEZIONE N.: 26
 QT. PROGETTO: 89,637
 DIST.PROG.: 625,000
 DIST.PREC.: 25,000
 DIST.SUCC.: 25,000



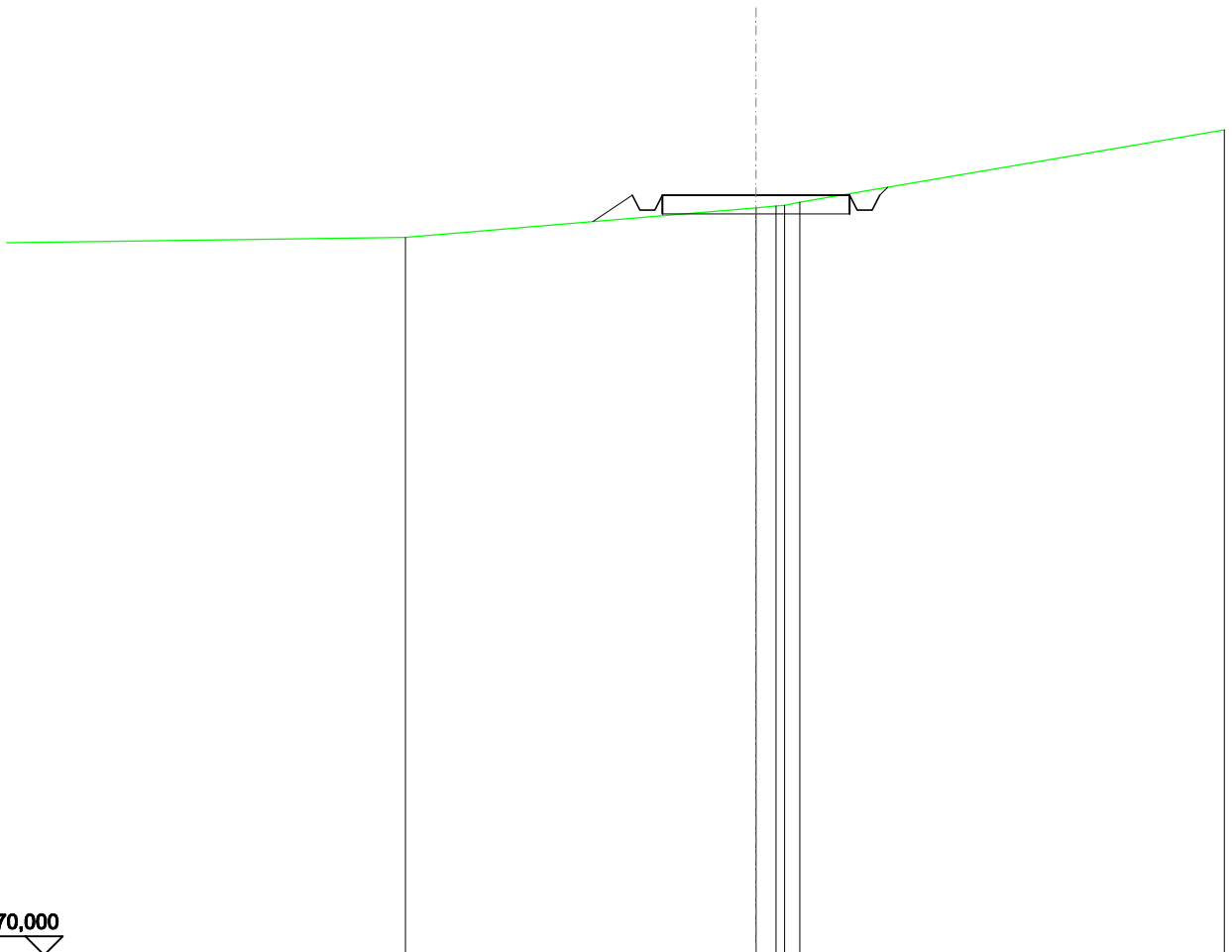
SCALA 1:200

QT.RIF. 70,000

QUOTE TERRENO		89,00		89,00	89,00		89,27
DIST.PARZIALI TERRENO			3,76			8,27	
QUOTE PROGETTO		88,95	89,64	89,24	89,24	89,64	89,13
DIST. PARZIALI PROGETTO		1,04			5,00		0,76

SCAVI E BONIFICHE	
FOSSO	0,326 m ²
RILEVATI	
RILEVATO	0,012 m ²
SOVRASTRUTTURA STRADALE	
CASSONETTO	5,000 m
MANUFATTI	
SCAVO PER PIATTAFORMA	0,991 m ²
SCAVO PER PARETI TRINCEA	0,019 m ²
RILEVATO PER SCARPATE	0,546 m ²
SOVRASTRUTTURA FERROVIARIA	
AREA DI SCAVO	5,472 m

SEZIONE N.: 27
 QT. PROGETTO: 90,289
 DIST.PROG.: 650,000
 DIST.PREC.: 25,000
 DIST.SUCC.: 25,000



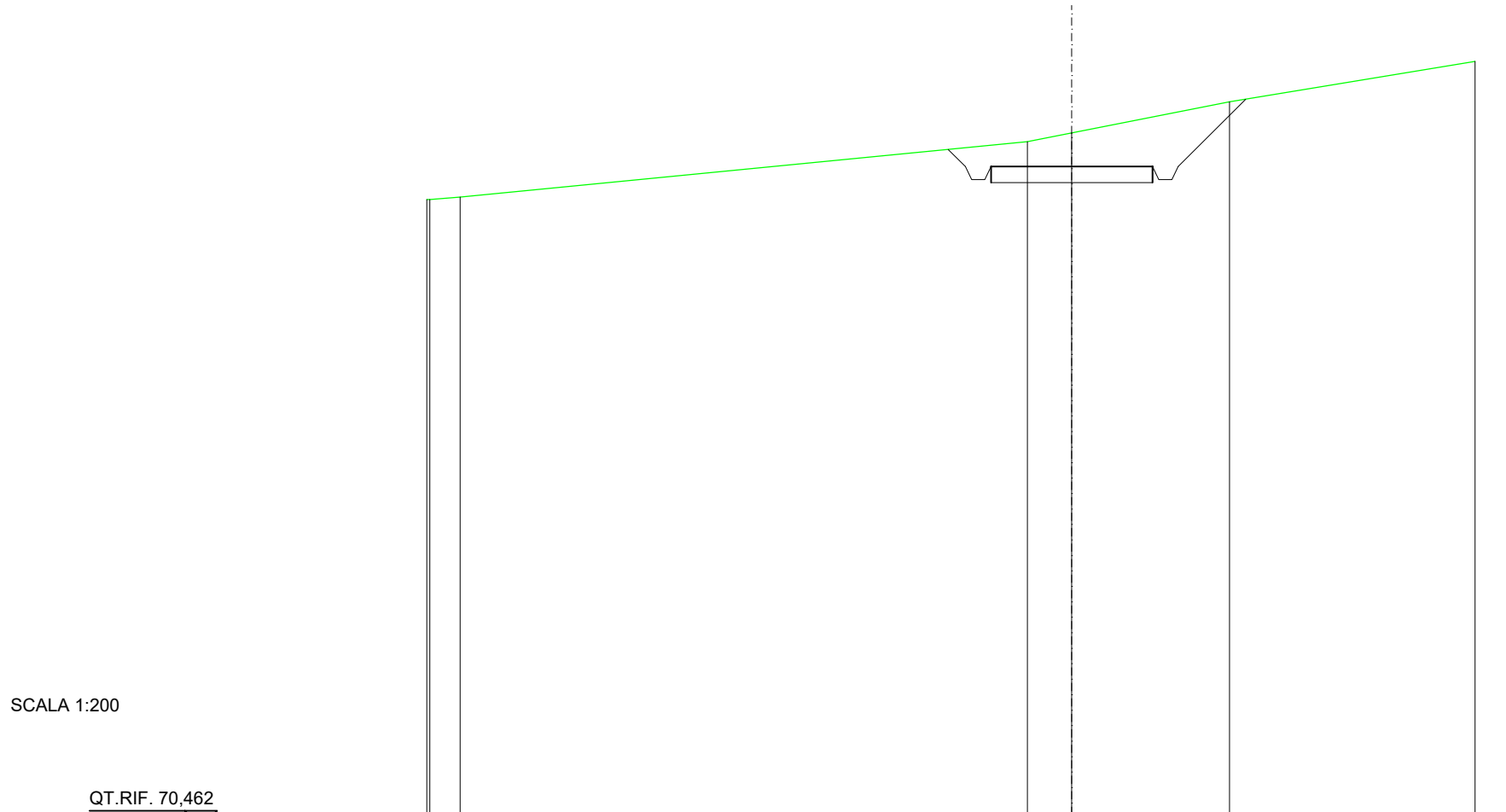
SCALA 1:200

QT.RIF. 70,000

QUOTE TERRENO	89,17			89,95	90,00	90,02	90,10
DIST.PARZIALI TERRENO		9,36		0,54			
QUOTE PROGETTO			89,59	90,29	89,89	89,89	90,29
DIST. PARZIALI PROGETTO			1,05		5,00		

SCAVI E BONIFICHE	
FOSSO	2,268 m ²
SOVRASTRUTTURA STRADALE	
CASSONETTO	5,000 m
MANUFATTI	
SCAVO PER PIATTAFORMA	7,769 m ²
SCAVO PER PARETI TRINCEA	1,933 m ²
SOVRASTRUTTURA FERROVIARIA	
AREA DI SCAVO	9,219 m

SEZIONE N.: 28
 QT. PROGETTO: 90,942
 DIST.PROG.: 675,000
 DIST.PREC.: 25,000
 DIST.SUCC.: 25,000



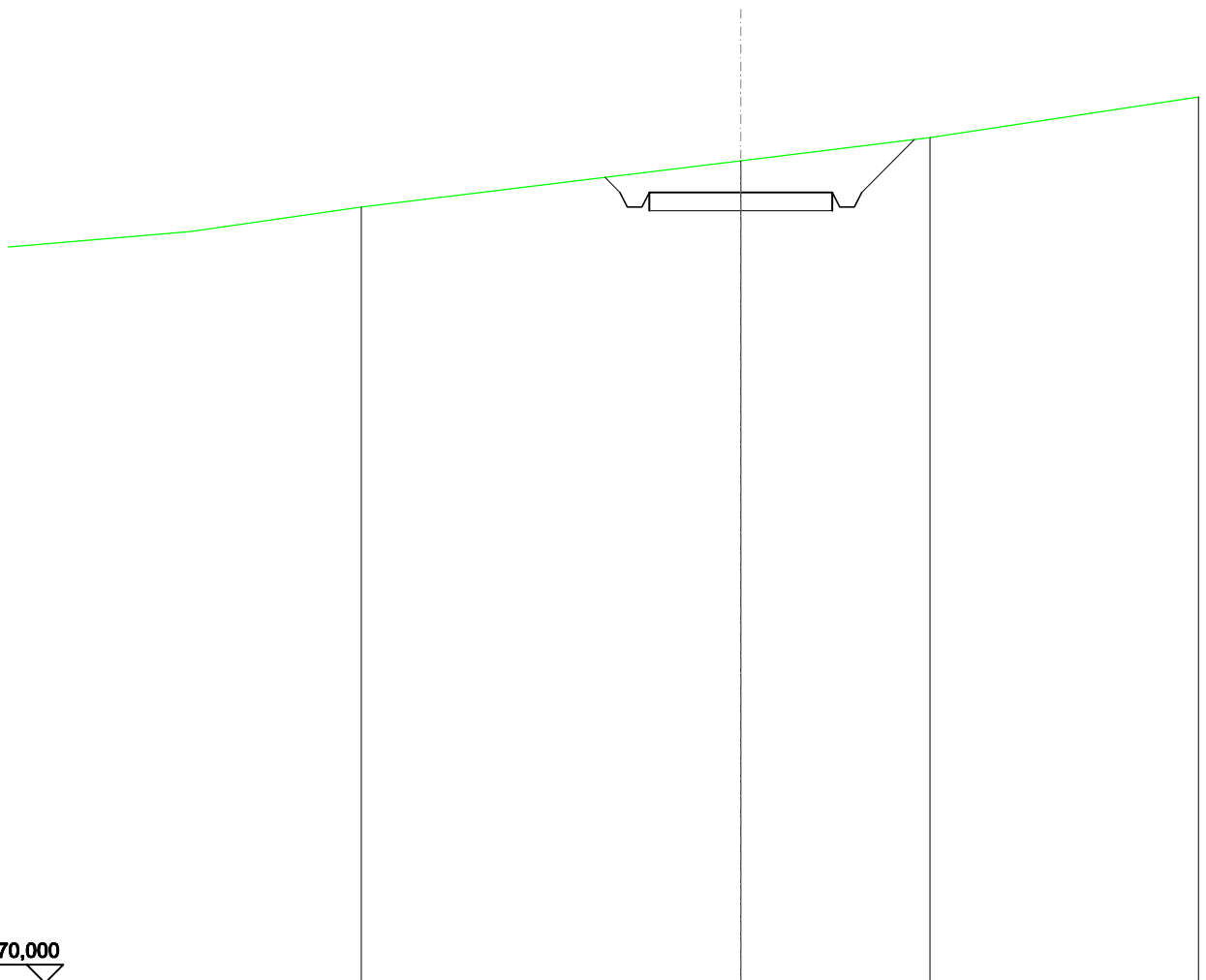
SCALA 1:200

QT.RIF. 70,462

QUOTE TERRENO	89,92 89,92 90,00		91,71	91,98	92,95	94,20
DIST.PARZIALI TERRENO	0,95	17,59	1,37	4,89	7,61	
QUOTE PROGETTO			91,47 90,94 90,54 90,54 90,94	90,94	90,94 90,54 90,54 90,94	93,03
DIST. PARZIALI PROGETTO			0,53	5,00	2,09	

SCAVI E BONIFICHE	
FOSSO	1,862 m ²
SOVRASTRUTTURA STRADALE	
CASSONETTO	5,000 m
MANUFATTI	
SCAVO PER PIATTAFORMA	6,818 m ²
SCAVO PER PARETI TRINCEA	1,009 m ²
SOVRASTRUTTURA FERROVIARIA	
AREA DI SCAVO	8,454 m

SEZIONE N.: 29
 QT. PROGETTO: 91,595
 DIST.PROG.: 700,000
 DIST.PREC.: 25,000
 DIST.SUCC.: 25,000



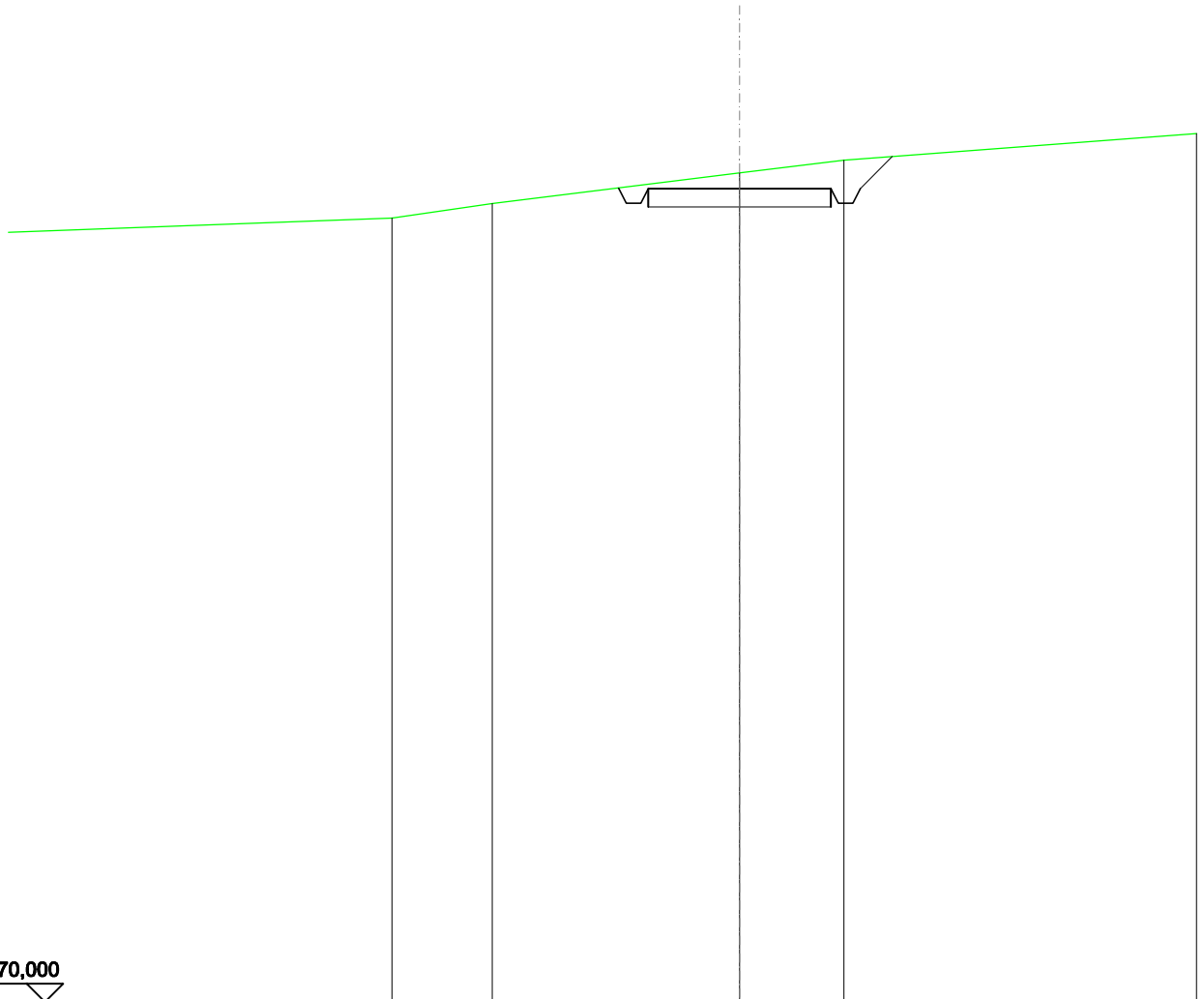
SCALA 1:200

QT.RIF. 70,000

QUOTE TERRENO	91,19	92,46	93,09
DIST.PARZIALI TERRENO	10,37	5,16	
QUOTE PROGETTO	92,01 91,60 91,20 91,20 91,60	91,60	91,60 91,20 91,20 91,60 93,04
DIST. PARZIALI PROGETTO	5,00	1,44	

SCAVI E BONIFICHE	
FOSSO	1,156 m ²
SOVRASTRUTTURA STRADALE	
CASSONETTO	5,000 m
MANUFATTI	
SCAVO PER PIATTAFORMA	4,628 m ²
SCAVO PER PARETI TRINCEA	0,356 m ²
SOVRASTRUTTURA FERROVIARIA	
AREA DI SCAVO	7,494 m

SEZIONE N.: 30
 QT. PROGETTO: 92,248
 DIST.PROG.: 725,000
 DIST.PREC.: 25,000
 DIST.SUCC.: 25,000



SCALA 1:200

QT.RIF. 70,000

QUOTE TERRENO	91,44	91,84		92,67	93,03
DIST.PARZIALI TERRENO		2,74	6,76	2,85	
QUOTE PROGETTO			92,26 92,25 91,85 91,85 92,25	92,25	92,25 91,85 91,85 92,25 93,13
DIST. PARZIALI PROGETTO				5,00	0,88

SCAVI E BONIFICHE	
FOSSO	0,817 m ²
SOVRASTRUTTURA STRADALE	
CASSONETTO	5,000 m
MANUFATTI	
SCAVO PER PIATTAFORMA	3,554 m ²
SCAVO PER PARETI TRINCEA	0,048 m ²
SOVRASTRUTTURA FERROVIARIA	
AREA DI SCAVO	7,024 m

SEZIONE N.: 31
 QT. PROGETTO: 93,003
 DIST.PROG.: 750,000
 DIST.PREC.: 25,000
 DIST.SUCC.: 25,000

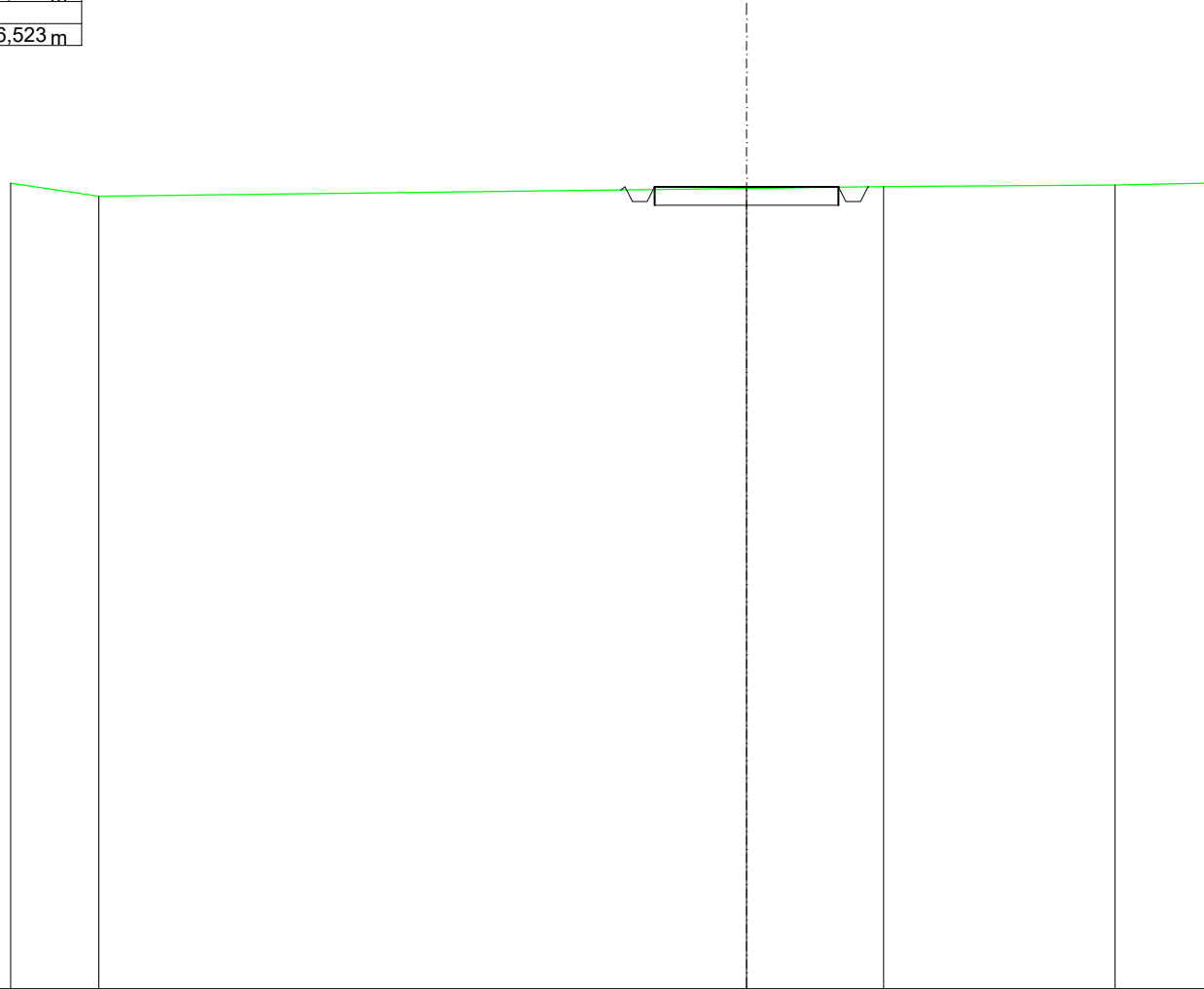
SCALA 1:200

QT.RIF. 71,358

QUOTE TERRENO	92,84	92,86	92,91	93,21	93,33	93,41			
DIST.PARZIALI TERRENO	2,05	17,67	6,66	5,84					
QUOTE PROGETTO				93,15	93,00	92,60	92,60	93,00	93,27
DIST. PARZIALI PROGETTO				5,00					

SCAVI E BONIFICHE	
FOSSO	0,421 m ²
SOVRASTRUTTURA STRADALE	
CASSONETTO	5,000 m
MANUFATTI	
SCAVO PER PIATTAFORMA	2,308 m ²
RILEVATO PER SCARPATE	0,007 m ²
SOVRASTRUTTURA FERROVIARIA	
AREA DI SCAVO	6,523 m

SEZIONE N.: 32
 QT. PROGETTO: 94,785
 DIST.PROG.: 775,000
 DIST.PREC.: 25,000
 DIST.SUCC.: 25,000



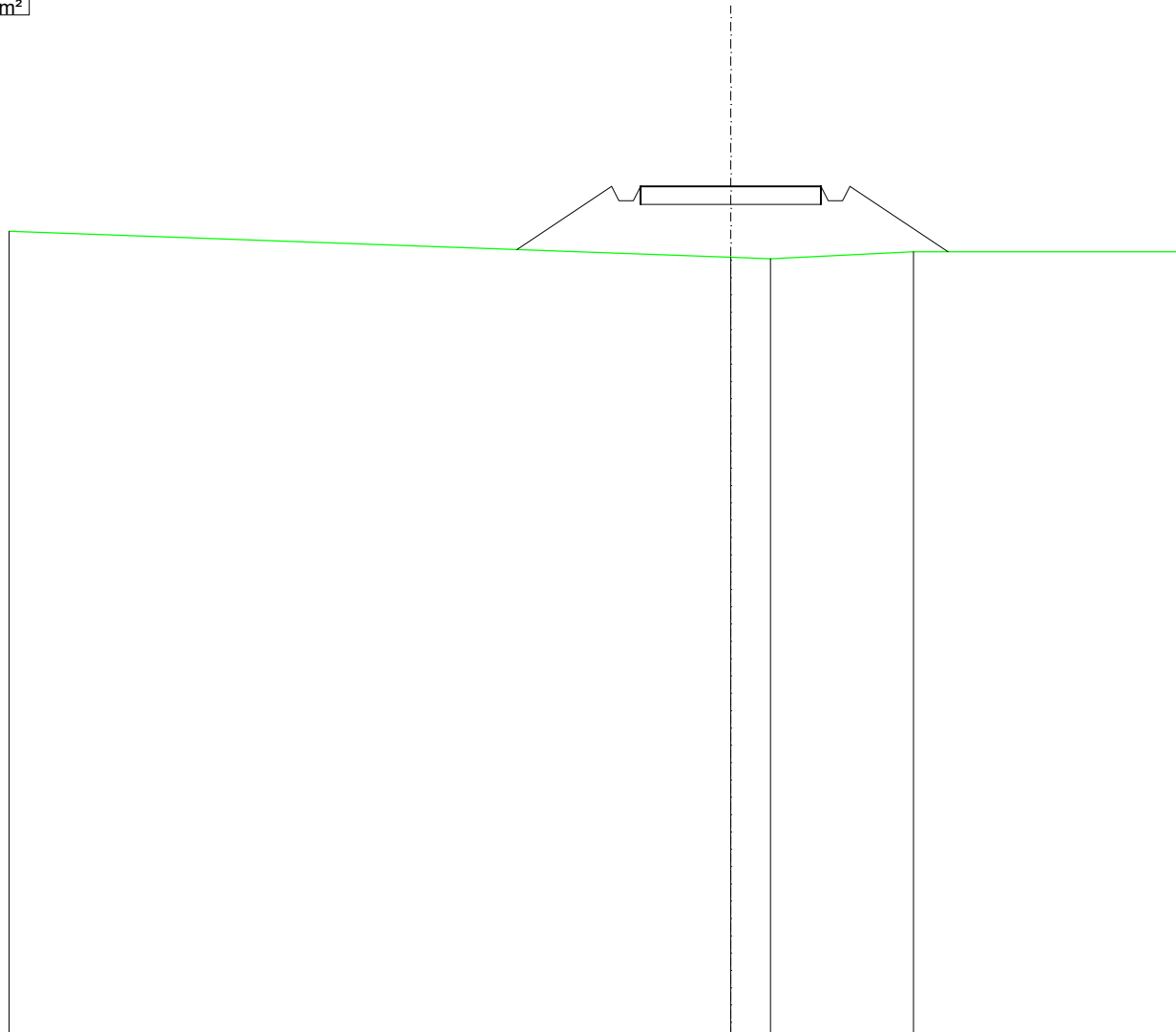
SCALA 1:200

QT.RIF. 72,986

QUOTE TERRENO	94,89	94,53		94,75	94,79		94,84	94,89
DIST.PARZIALI TERRENO	2,39		17,61		3,73		6,29	2,48
QUOTE PROGETTO				94,79	94,79			
DIST. PARZIALI PROGETTO				5,00				

RILEVATI	
RILEVATO	7,257 m ²
SOVRASTRUTTURA STRADALE	
CASSONETTO	5,000 m
MANUFATTI	
RILEVATO PER SCARPATE	7,529 m ²

SEZIONE N.: 33
 QT. PROGETTO: 97,817
 DIST.PROG.: 800,000
 DIST.PREC.: 25,000
 DIST.SUCC.: 25,000



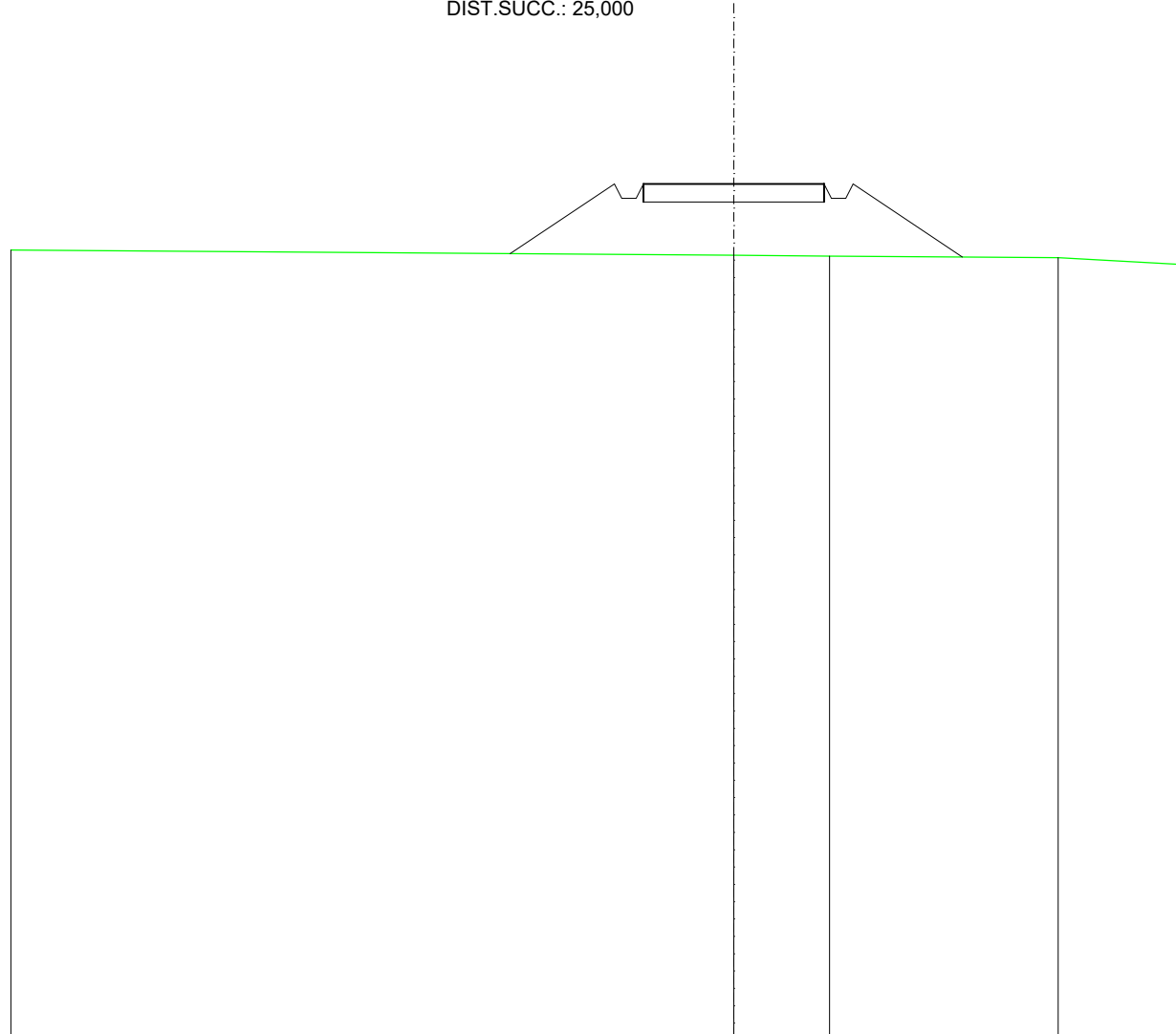
SCALA 1:200

QT.RIF. 74,314

QUOTE TERRENO	96,57			95,85	95,81	96,00	96,00
DIST.PARZIALI TERRENO		20,00		1,10	3,97	7,43	
QUOTE PROGETTO		96,06	97,82	97,42	97,42	97,82	96,00
DIST. PARZIALI PROGETTO		2,63		5,00		2,72	

RILEVATI	
RILEVATO	7,375 m ²
SOVRASTRUTTURA STRADALE	
CASSONETTO	5,000 m
MANUFATTI	
RILEVATO PER SCARPATE	8,523 m ²

SEZIONE N.: 34
 QT. PROGETTO: 101,444
 DIST.PROG.: 825,000
 DIST.PREC.: 25,000
 DIST.SUCC.: 25,000



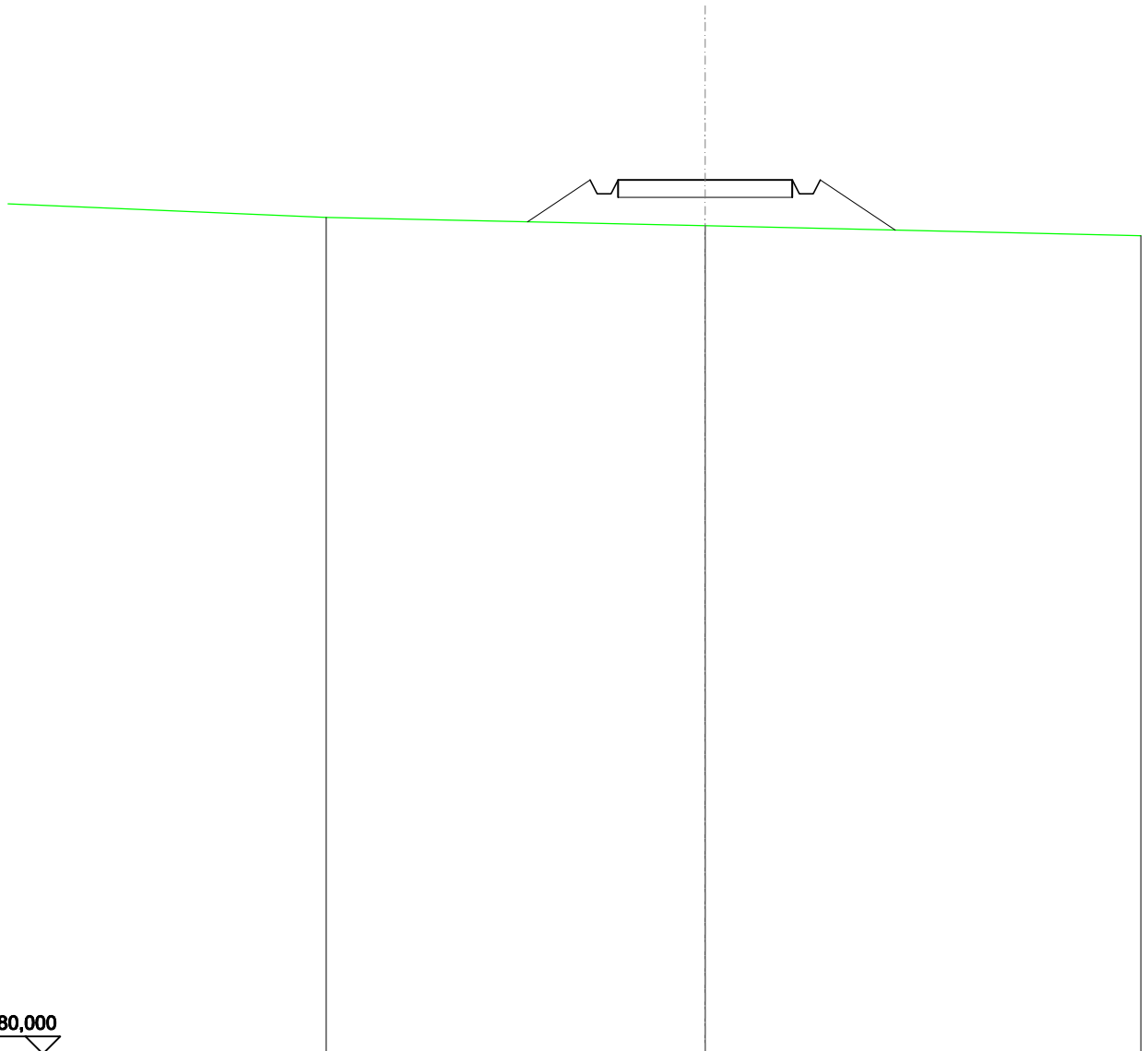
SCALA 1:200

QT.RIF. 77,828

QUOTE TERRENO	99,62			99,47	99,45		99,41	99,21
DIST.PARZIALI TERRENO		20,00		2,65		6,32		3,52
QUOTE PROGETTO		99,52	101,44 101,04 101,04 101,44	101,44	101,44 101,04 101,44		99,43	
DIST. PARZIALI PROGETTO			2,89	5,00		3,03		

RILEVATI	
RILEVATO	4,072 m ²
SOVRASTRUTTURA STRADALE	
CASSONETTO	5,000 m
MANUFATTI	
RILEVATO PER SCARPATE	4,235 m ²

SEZIONE N.: 35
 QT. PROGETTO: 105,071
 DIST.PROG.: 850,000
 DIST.PREC.: 25,000
 DIST.SUCC.: 25,000



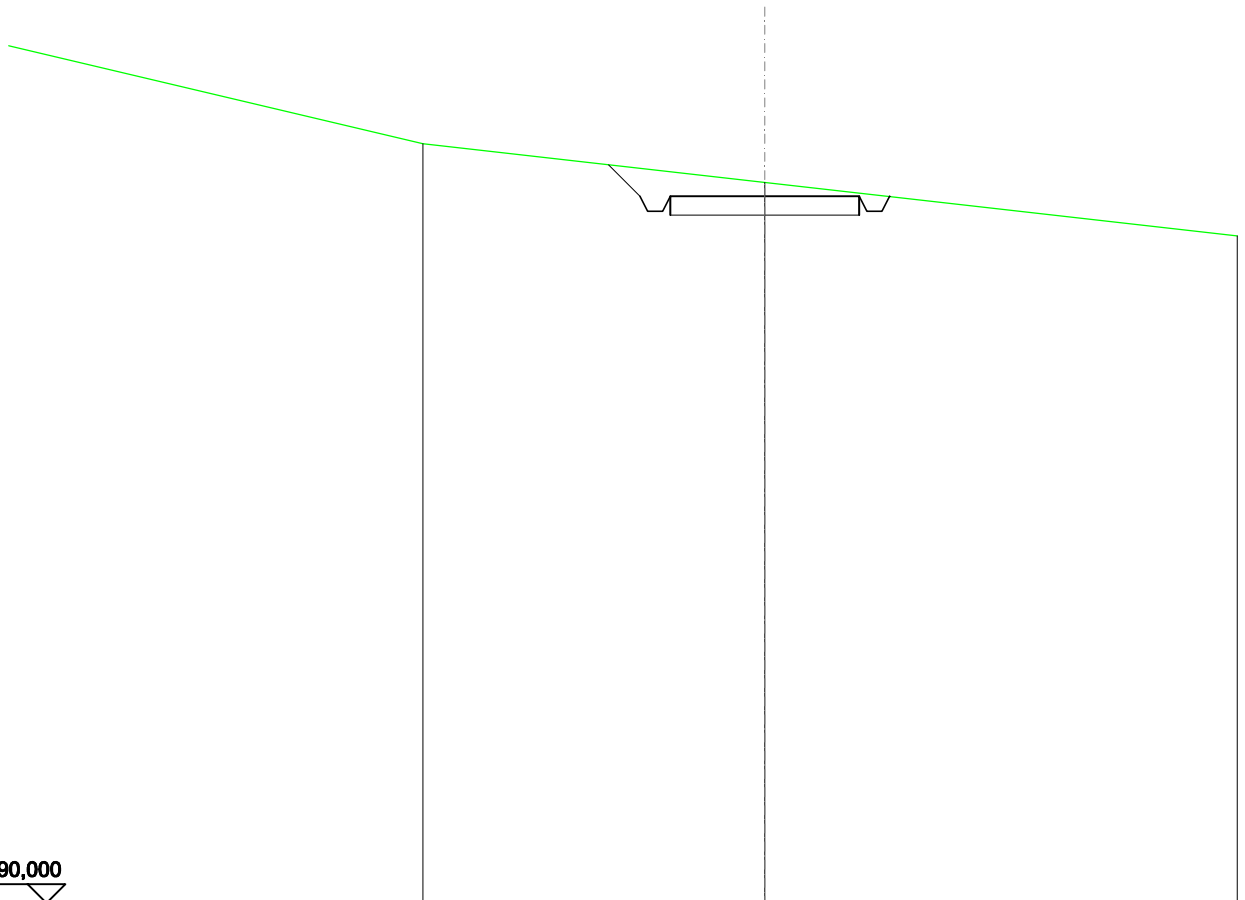
SCALA 1:200

QT.RIF. 80,000

QUOTE TERRENO	104,00						103,76				
DIST.PARZIALI TERRENO		10,87									
QUOTE PROGETTO		103,87	105,07	104,67	104,67	105,07	105,07	104,67	104,67	105,07	103,63
DIST. PARZIALI PROGETTO			1,80			5,00				2,15	

SCAVI E BONIFICHE	
FOSSO	1,063 m ²
SOVRASTRUTTURA STRADALE	
CASSONETTO	5,000 m
MANUFATTI	
SCAVO PER PIATTAFORMA	4,323 m ²
SCAVO PER PARETI TRINCEA	0,307 m ²
SOVRASTRUTTURA FERROVIARIA	
AREA DI SCAVO	7,428 m

SEZIONE N.: 36
 QT. PROGETTO: 108,698
 DIST.PROG.: 875,000
 DIST.PREC.: 25,000
 DIST.SUCC.: 25,000




SCALA 1:200

QT.RIF. 90,000

QUOTE TERRENO	110,09	109,06
DIST.PARZIALI TERRENO	9,04	
QUOTE PROGETTO	109,53 108,70 108,30 108,30 108,70	108,70 108,70 108,30 108,70 108,69
DIST. PARZIALI PROGETTO	0,83	5,00

SCAVI E BONIFICHE	
FOSSO	3,661 m ²
SOVRASTRUTTURA STRADALE	
CASSONETTO	5,000 m
MANUFATTI	
SCAVO PER PIATTAFORMA	12,440 m ²
SCAVO PER PARETI TRINCEA	7,353 m ²
SOVRASTRUTTURA FERROVIARIA	
AREA DI SCAVO	11,862 m

SEZIONE N.: 37
 QT. PROGETTO: 112,053
 DIST.PROG.: 900,000
 DIST.PREC.: 25,000
 DIST.SUCC.: 25,000




SCALA 1:200

QT.RIF. 90,000

QUOTE TERRENO				114,04				110,97
DIST.PARZIALI TERRENO							9,34	
QUOTE PROGETTO		116,64		112,05		111,65		112,73
DIST. PARZIALI PROGETTO			4,58		5,00		0,68	

SCAVI E BONIFICHE	
FOSSO	1,045 m ²
SOVRASTRUTTURA STRADALE	
CASSONETTO	5,000 m
MANUFATTI	
SCAVO PER PIATTAFORMA	3,694 m ²
SCAVO PER PARETI TRINCEA	0,840 m ²
RILEVATO PER SCARPATE	0,682 m ²
SOVRASTRUTTURA FERROVIARIA	
AREA DI SCAVO	7,311 m

SEZIONE N.: 38
 QT. PROGETTO: 114,231
 DIST.PROG.: 925,000
 DIST.PREC.: 25,000
 DIST.SUCC.: 25,000



SCALA 1:200

QT.RIF. 90,000

QUOTE TERRENO	117,08	114,47	112,72
DIST.PARZIALI TERRENO	9,85	6,63	
QUOTE PROGETTO	115,74	114,23	113,18
DIST. PARZIALI PROGETTO	1,51	5,00	1,58

RILEVATI	
RILEVATO	3,191 m ²
SOVRASTRUTTURA STRADALE	
CASSONETTO	5,000 m
MANUFATTI	
RILEVATO PER SCARPATE	4,986 m ²

SEZIONE N.: 39
 QT. PROGETTO: 115,240
 DIST.PROG.: 950,000
 DIST.PREC.: 25,000
 DIST.SUCC.: 25,000

SCALA 1:200

QT.RIF. 92,239

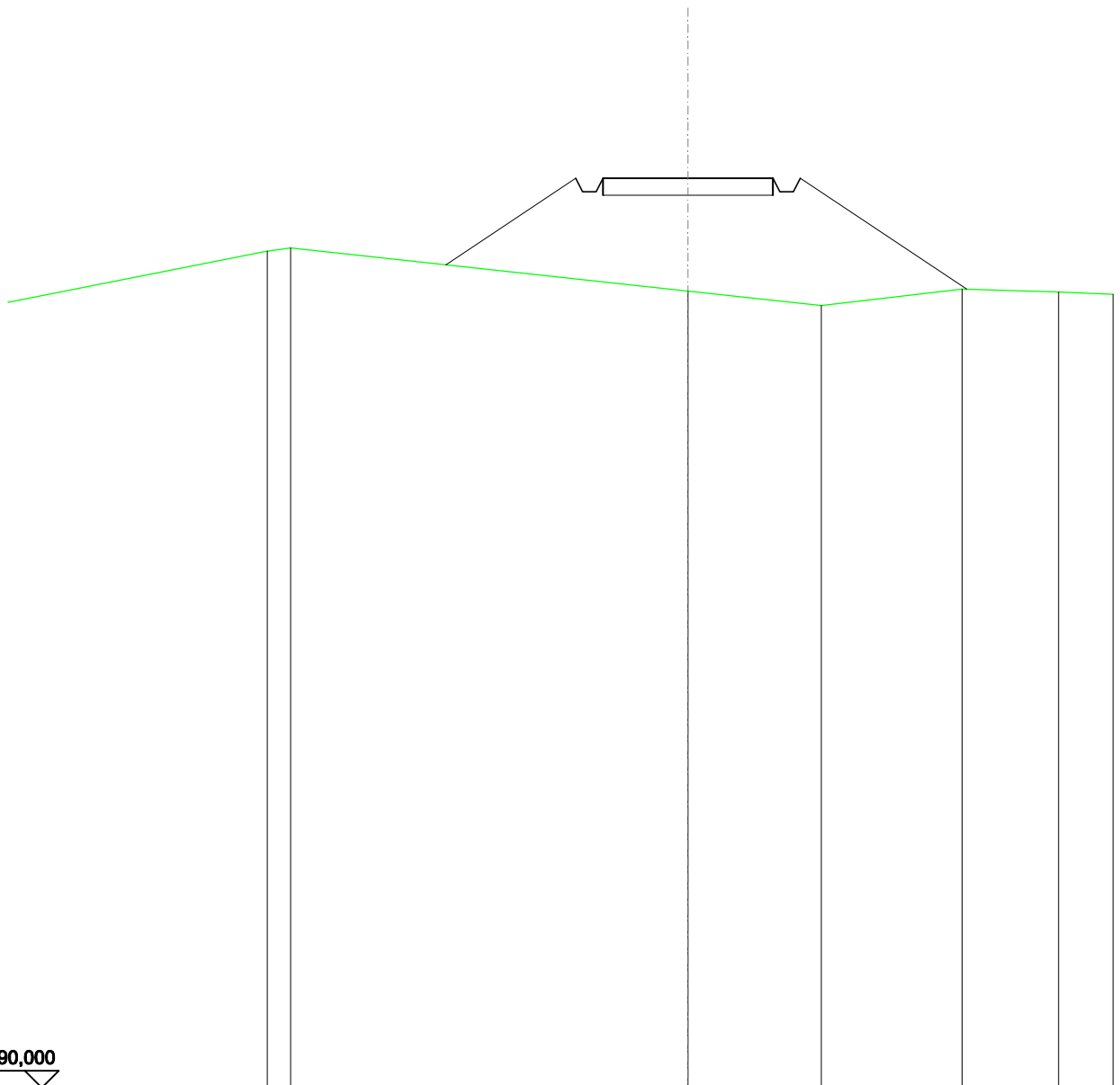
QUOTE TERRENO	117,42	117,79	117,44		114,10	113,45		111,69
DIST.PARZIALI TERRENO	2,23	2,54		15,23		2,97		9,53
QUOTE PROGETTO					115,24	115,24	114,84	115,24
DIST. PARZIALI PROGETTO					5,00		3,84	112,68

114,93
 115,24
 114,84
 114,84
 115,24

115,24
 114,84
 114,84
 115,24

RILEVATI	
RILEVATO	14,095 m ²
SOVRASTRUTTURA STRADALE	
CASSONETTO	5,000 m
MANUFATTI	
RILEVATO PER SCARPATE	19,737 m ²

SEZIONE N.: 40
 QT. PROGETTO: 116,743
 DIST.PROG.: 975,000
 DIST.PREC.: 25,000
 DIST.SUCC.: 25,000



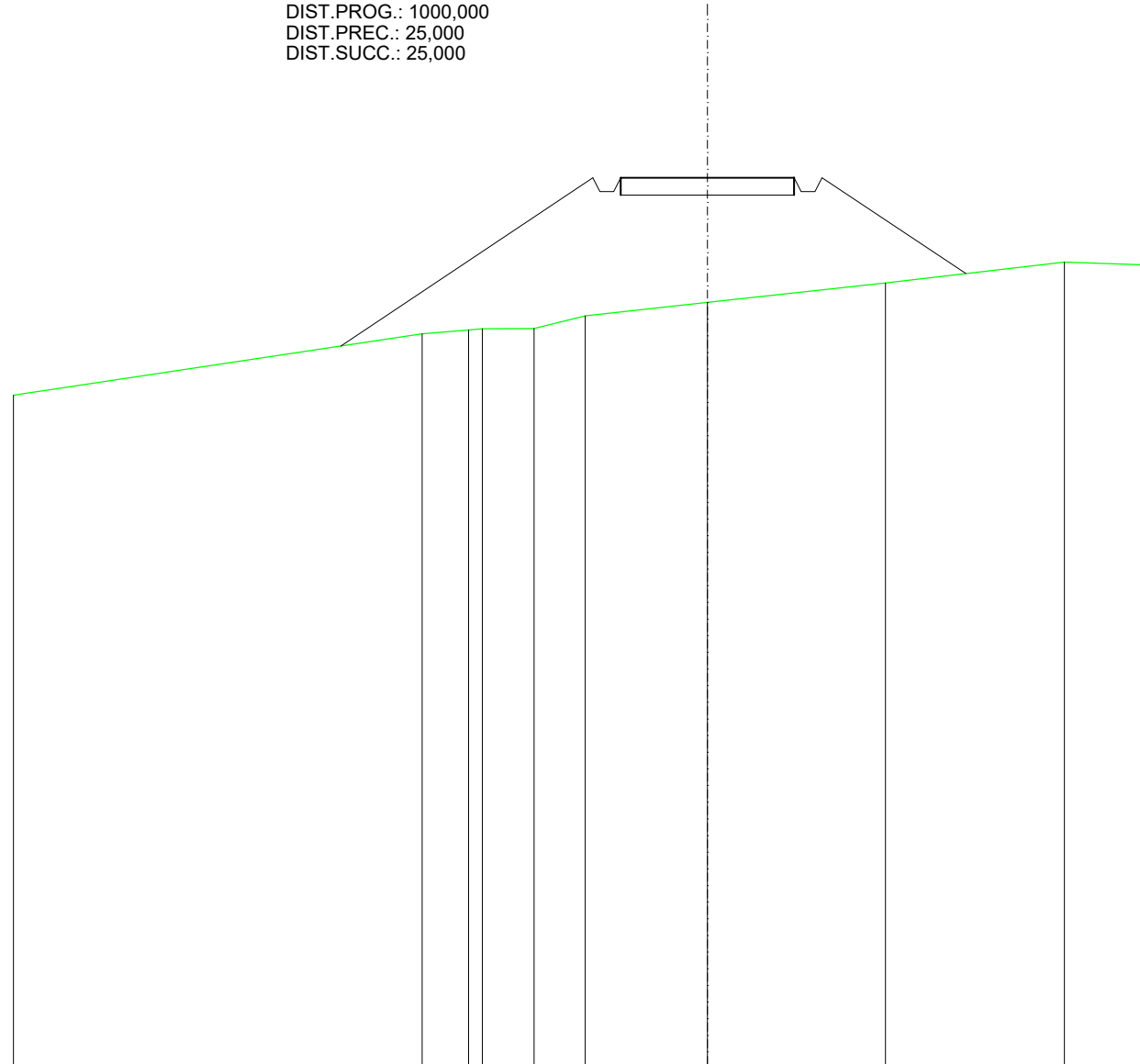
SCALA 1:200

QT.RIF. 90,000

QUOTE TERRENO	114,69			113,42		113,00		113,48		113,39
DIST.PARZIALI TERRENO		11,69			3,92		4,14		2,84	
QUOTE PROGETTO		114,20	116,74 116,34 116,34 116,74	116,74		116,74 116,34 116,34 116,74		113,48		
DIST. PARZIALI PROGETTO		3,82		5,00		4,90				

RILEVATI	
RILEVATO	15,479 m ²
SOVRASTRUTTURA STRADALE	
CASSONETTO	5,000 m
MANUFATTI	
RILEVATO PER SCARPATE	26,524 m ²

SEZIONE N.: 41
 QT. PROGETTO: 119,497
 DIST.PROG.: 1000,000
 DIST.PREC.: 25,000
 DIST.SUCC.: 25,000



SCALA 1:200

QT.RIF. 93,864

QUOTE TERRENO	113,23		115,00	115,11	115,14	115,15	115,52	115,90		116,46		117,06	116,99
DIST.PARZIALI TERRENO		11,78		1,34	1,50	1,47	3,52		5,13		5,16	2,21	
QUOTE PROGETTO			114,65				119,50	119,10	119,10	119,50		116,73	
DIST. PARZIALI PROGETTO				7,27				5,00			4,15		

RILEVATI	
RILEVATO	16,424 m ²
SOVRASTRUTTURA STRADALE	
CASSONETTO	5,000 m
MANUFATTI	
RILEVATO PER SCARPATE	22,741 m ²

SEZIONE N.: 42
 QT. PROGETTO: 122,978
 DIST.PROG.: 1025,000
 DIST.PREC.: 25,000
 DIST.SUCC.: 25,000

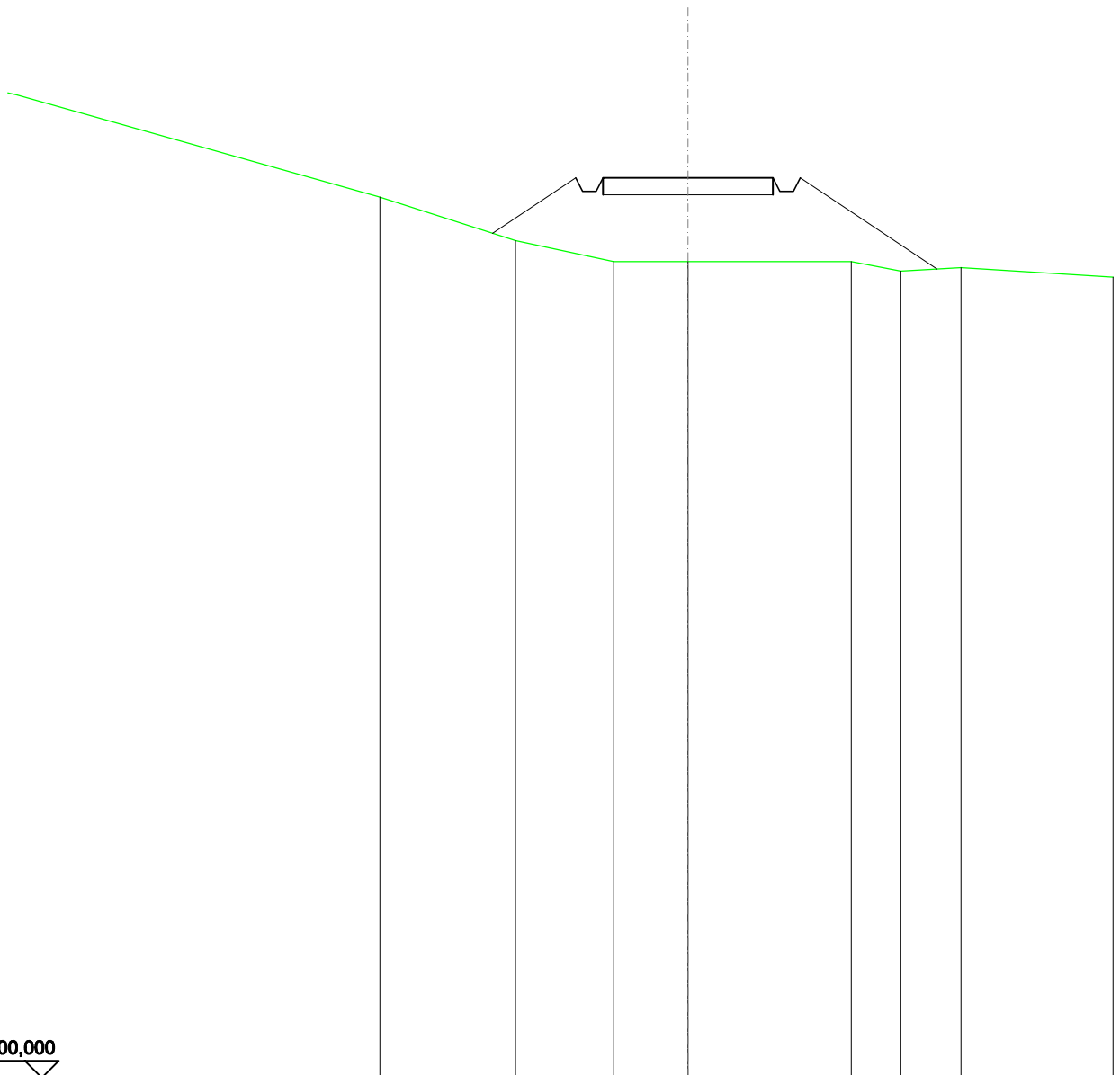
SCALA 1:200

QT.RIF. 98,479

QUOTE TERRENO	119,69	119,54	119,89	119,19	119,00	118,98	119,04	120,17
DIST.PARZIALI TERRENO	2,53	10,68	6,79	1,81	0,50	9,92		
QUOTE PROGETTO			119,85	122,98	122,98	122,98	122,98	119,68
DIST. PARZIALI PROGETTO			4,68	5,00	4,94			

RILEVATI	
RILEVATO	9,804 m ²
SOVRASTRUTTURA STRADALE	
CASSONETTO	5,000 m
MANUFATTI	
RILEVATO PER SCARPATE	11,109 m ²

SEZIONE N.: 43
 QT. PROGETTO: 126,463
 DIST.PROG.: 1050,000
 DIST.PREC.: 25,000
 DIST.SUCC.: 25,000



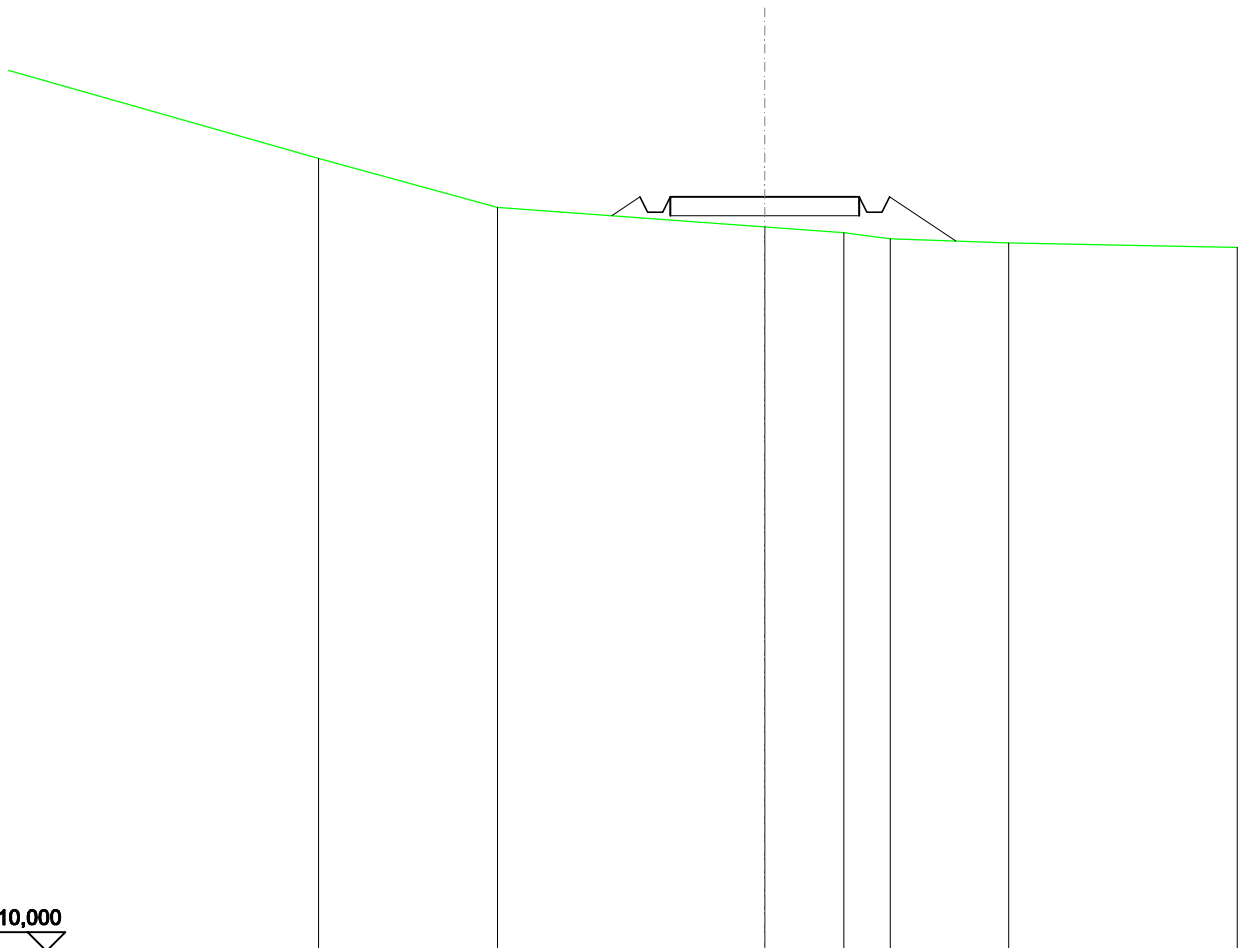
SCALA 1:200

QT.RIF. 100,000

QUOTE TERRENO	125,90	124,61	124,00	124,00	124,00	123,72	123,82
DIST.PARZIALI TERRENO		3,99	2,89	2,18	4,80	1,46	1,77
QUOTE PROGETTO		124,83	126,46	126,06	126,46	126,06	123,78
DIST. PARZIALI PROGETTO		2,45		5,00		4,03	

RILEVATI	
RILEVATO	1,479 m ²
SOVRASTRUTTURA STRADALE	
CASSONETTO	5,000 m
MANUFATTI	
RILEVATO PER SCARPATE	2,005 m ²

SEZIONE N.: 44
 QT. PROGETTO: 129,948
 DIST.PROG.: 1075,000
 DIST.PREC.: 25,000
 DIST.SUCC.: 25,000



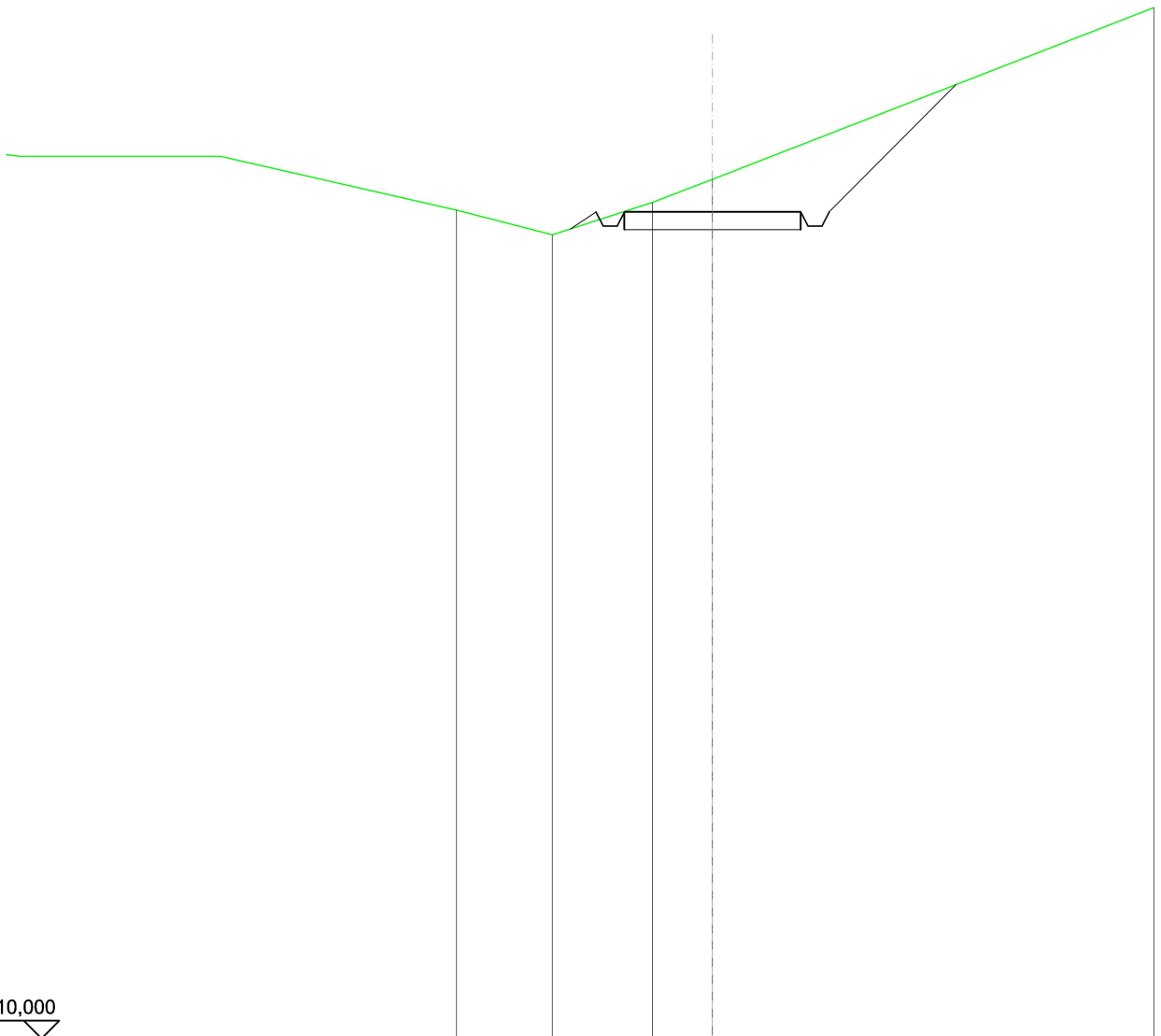
SCALA 1:200

QT.RIF. 110,000

QUOTE TERRENO	130,97	129,67	129,15	129,00	128,84	128,73
DIST.PARZIALI TERRENO	4,74	7,07	2,09	1,23	3,13	
QUOTE PROGETTO			129,95	129,95	129,95	128,78
DIST. PARZIALI PROGETTO			5,00		1,75	

SCAVI E BONIFICHE	
FOSSO	2,033 m ²
SOVRASTRUTTURA STRADALE	
CASSONETTO	5,000 m
MANUFATTI	
SCAVO PER PIATTAFORMA	7,138 m ²
SCAVO PER PARETI TRINCEA	3,957 m ²
RILEVATO PER SCARPATE	0,105 m ²
SOVRASTRUTTURA FERROVIARIA	
AREA DI SCAVO	10,086 m

SEZIONE N.: 45
 QT. PROGETTO: 133,434
 DIST.PROG.: 1100,000
 DIST.PREC.: 25,000
 DIST.SUCC.: 25,000



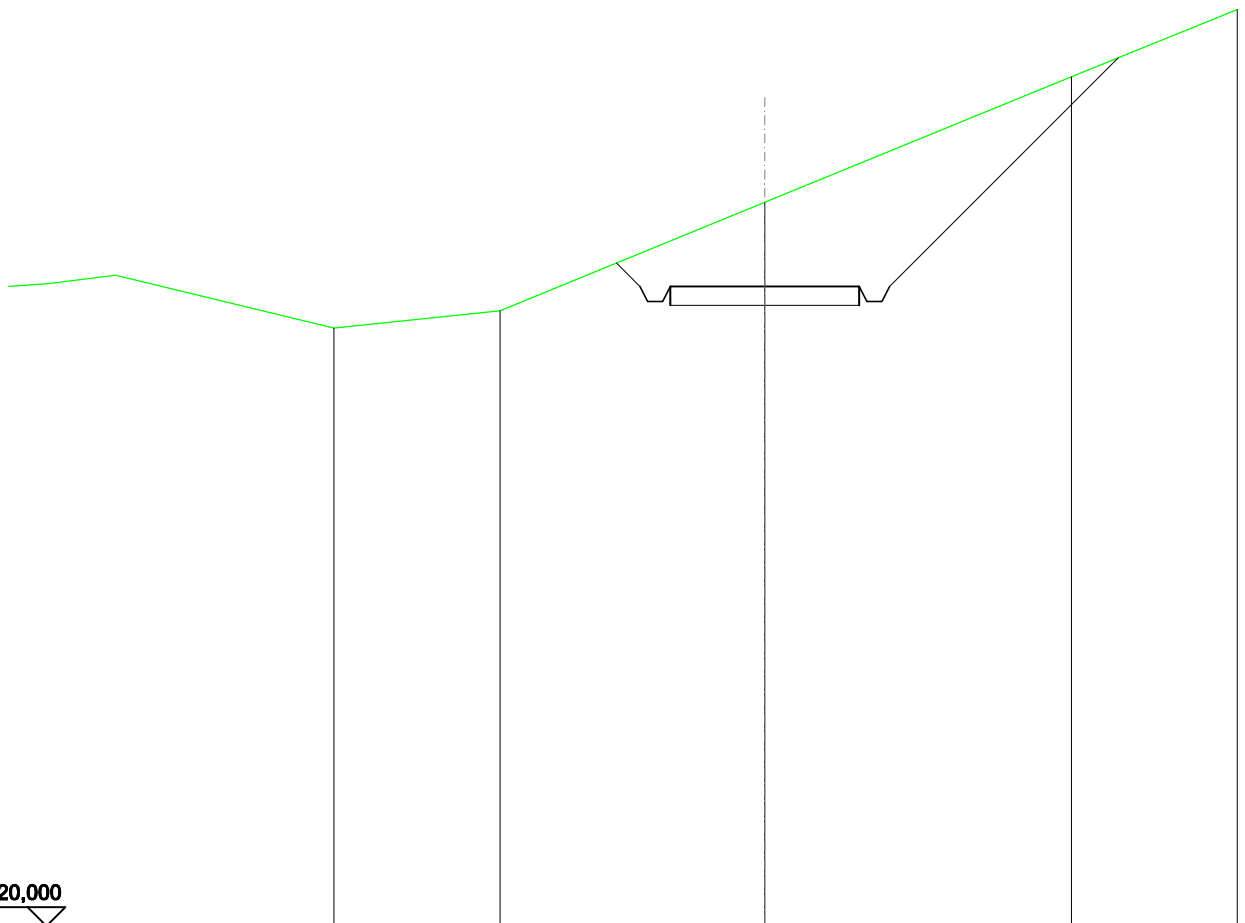
SCALA 1:200

QT.RIF. 110,000

QUOTE TERRENO	133,48	132,78	133,70	134,36	
DIST.PARZIALI TERRENO	2,71	2,84	1,70		
QUOTE PROGETTO		132,95	133,43	133,03	133,43
DIST. PARZIALI PROGETTO		0,73	0,73	5,00	3,59
					137,03

SCAVI E BONIFICHE	
FOSSO	4,039 m ²
SOVRASTRUTTURA STRADALE	
CASSONETTO	5,000 m
MANUFATTI	
SCAVO PER PIATTAFORMA	13,622 m ²
SCAVO PER PARETI TRINCEA	11,104 m ²
SOVRASTRUTTURA FERROVIARIA	
AREA DI SCAVO	13,267 m

SEZIONE N.: 46
 QT. PROGETTO: 136,919
 DIST.PROG.: 1125,000
 DIST.PREC.: 25,000
 DIST.SUCC.: 25,000



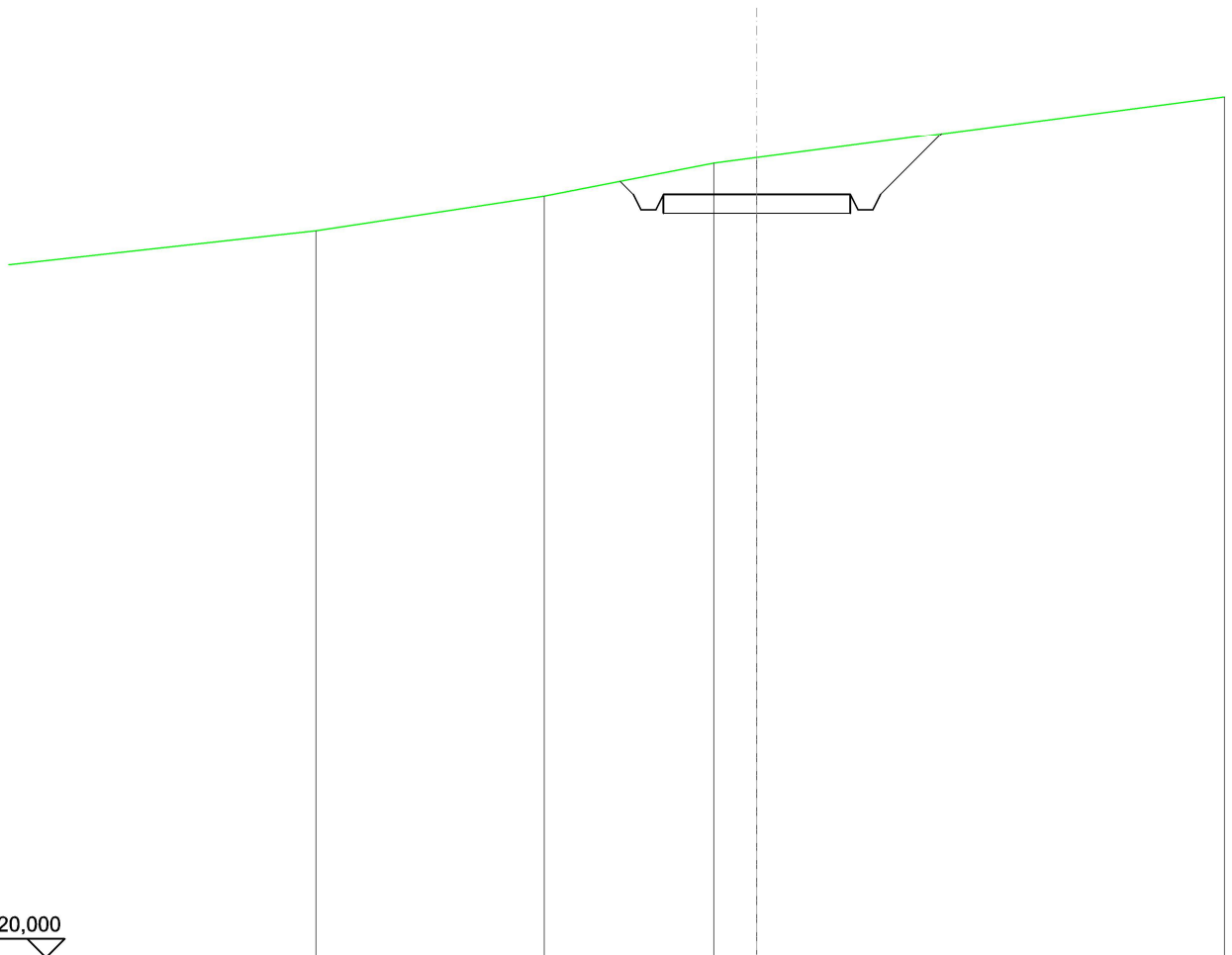
SCALA 1:200

QT.RIF. 120,000

QUOTE TERRENO	135,92	136,27	139,14	142,47
DIST.PARZIALI TERRENO	4,40	7,00	8,11	
QUOTE PROGETTO			136,92	136,92
DIST. PARZIALI PROGETTO			5,00	6,05

SCAVI E BONIFICHE	
FOSSO	1,979 m ²
SOVRASTRUTTURA STRADALE	
CASSONETTO	5,000 m
MANUFATTI	
SCAVO PER PIATTAFORMA	7,404 m ²
SCAVO PER PARETI TRINCEA	1,241 m ²
SOVRASTRUTTURA FERROVIARIA	
AREA DI SCAVO	8,594 m

SEZIONE N.: 47
 QT. PROGETTO: 140,404
 DIST.PROG.: 1150,000
 DIST.PREC.: 25,000
 DIST.SUCC.: 25,000



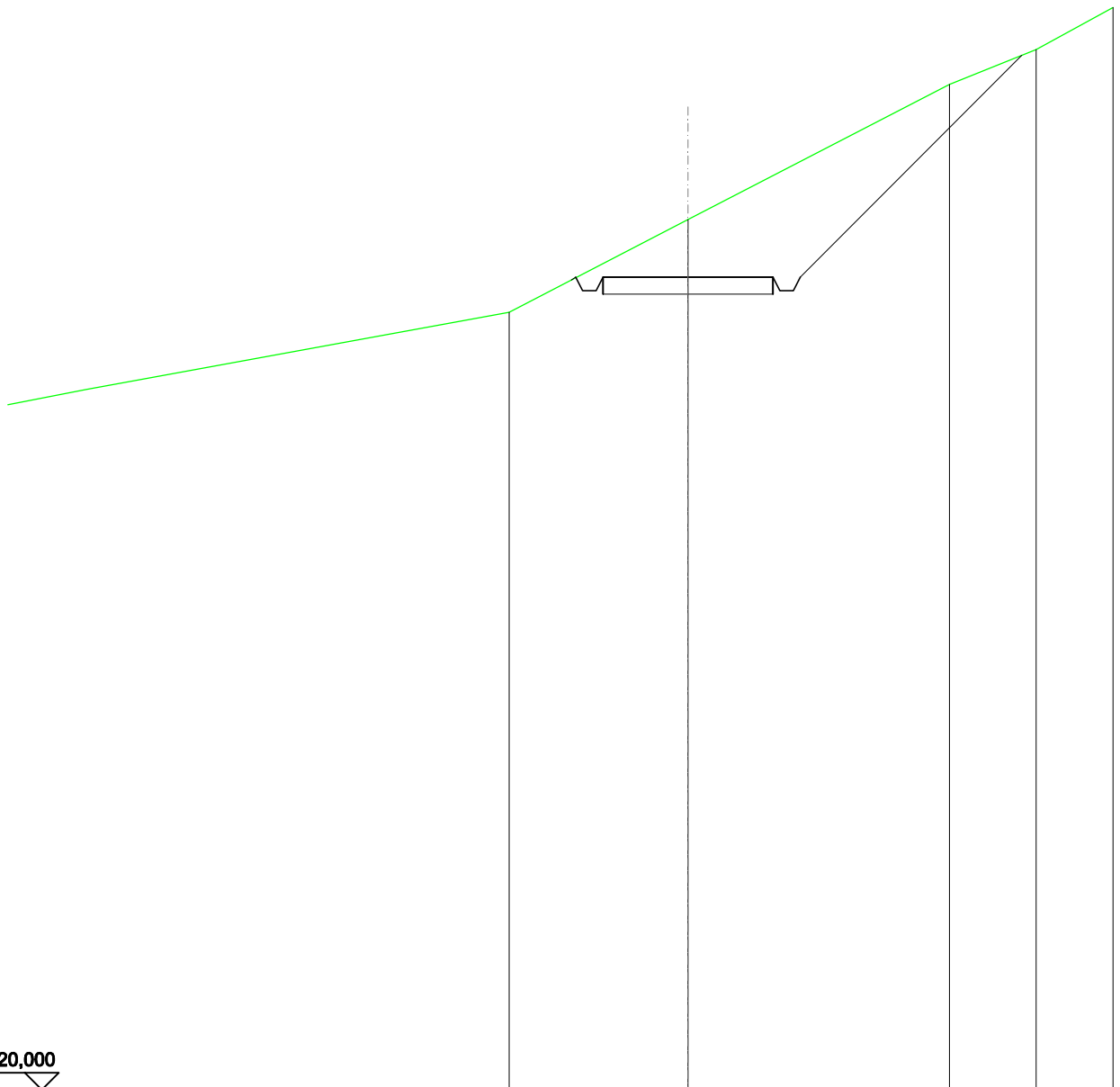
SCALA 1:200

QT.RIF. 120,000

QUOTE TERRENO	139,44	140,37	141,25	141,40	
DIST.PARZIALI TERRENO		6,10	4,53	1,15	
QUOTE PROGETTO			140,76	140,40	140,40
			140,40	140,00	140,40
			140,00	140,40	142,04
DIST. PARZIALI PROGETTO				5,00	1,64

SCAVI E BONIFICHE	
FOSSO	3,180 m ²
SOVRASTRUTTURA STRADALE	
CASSONETTO	5,000 m
MANUFATTI	
SCAVO PER PIATTAFORMA	10,938 m ²
SCAVO PER PARETI TRINCEA	11,605 m ²
RILEVATO PER SCARPATE	0,001 m ²
SOVRASTRUTTURA FERROVIARIA	
AREA DI SCAVO	13,107 m

SEZIONE N.: 48
 QT. PROGETTO: 143,890
 DIST.PROG.: 1175,000
 DIST.PREC.: 25,000
 DIST.SUCC.: 25,000



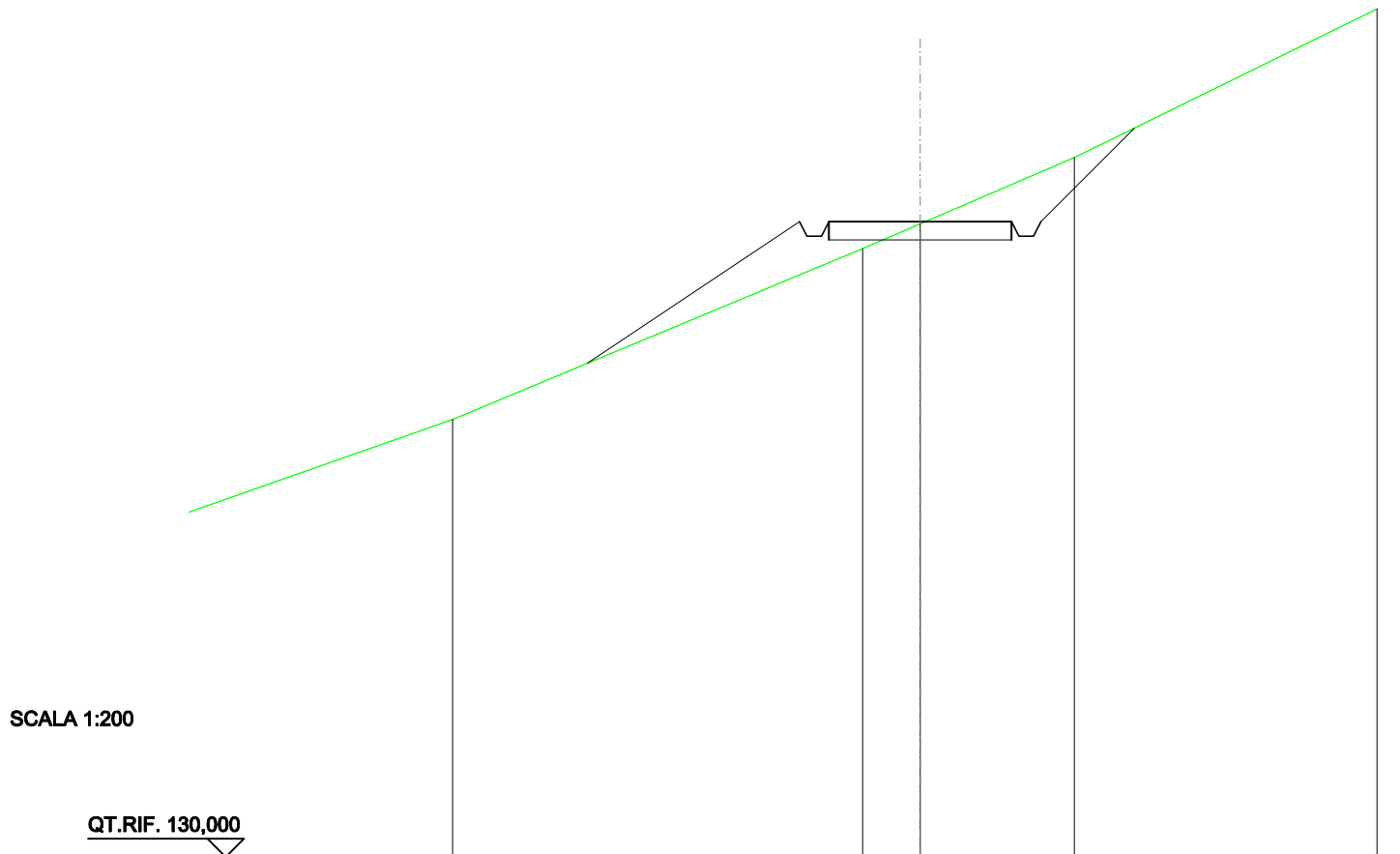
SCALA 1:200

QT.RIF. 120,000

QUOTE TERRENO		142,86		145,58		149,55		150,57
DIST.PARZIALI TERRENO			5,26		7,69		2,55	
QUOTE PROGETTO			143,89 143,89 143,49 143,89	143,89		143,89 143,49 143,89		150,40
DIST. PARZIALI PROGETTO				5,00		6,51		

SCAVI E BONIFICHE	
FOSSO	1,187 m ²
RILEVATI	
RILEVATO	0,459 m ²
SOVRASTRUTTURA STRADALE	
CASSONETTO	5,000 m
MANUFATTI	
SCAVO PER PIATTAFORMA	2,669 m ²
SCAVO PER PARETI TRINCEA	1,684 m ²
RILEVATO PER SCARPATE	5,006 m ²
SOVRASTRUTTURA FERROVIARIA	
AREA DI SCAVO	6,882 m

SEZIONE N.: 49
 QT. PROGETTO: 147,375
 DIST.PROG.: 1200,000
 DIST.PREC.: 25,000
 DIST.SUCC.: 25,000




SCALA 1:200

QT.RIF. 130,000

QUOTE TERRENO				146,64	147,32		149,13	
DIST.PARZIALI TERRENO				1,58	4,22			
QUOTE PROGETTO	143,50		147,38 146,98 146,98 147,38	147,38		147,38 146,98 146,98 147,38	149,93	
DIST. PARZIALI PROGETTO		5,80		5,00		2,55		

SCAVI E BONIFICHE	
FOSSO	1,113 m ²
RILEVATI	
RILEVATO	0,791 m ²
SOVRASTRUTTURA STRADALE	
CASSONETTO	5,000 m
MANUFATTI	
SCAVO PER PIATTAFORMA	2,206 m ²
SCAVO PER PARETI TRINCEA	1,350 m ²
RILEVATO PER SCARPATE	5,901 m ²
SOVRASTRUTTURA FERROVIARIA	
AREA DI SCAVO	5,856 m

SEZIONE N.: 50
 QT. PROGETTO: 150,860
 DIST.PROG.: 1225,000
 DIST.PREC.: 25,000
 DIST.SUCC.: 25,000



SCALA 1:200

QT.RIF. 127,664

QUOTE TERRENO	142,65			149,61	150,64		152,65		154,07
DIST.PARZIALI TERRENO		17,71			2,29	4,45	8,05		
QUOTE PROGETTO		146,85		150,86	150,86	150,86	150,86	152,79	
DIST. PARZIALI PROGETTO		6,01			5,00		1,93		

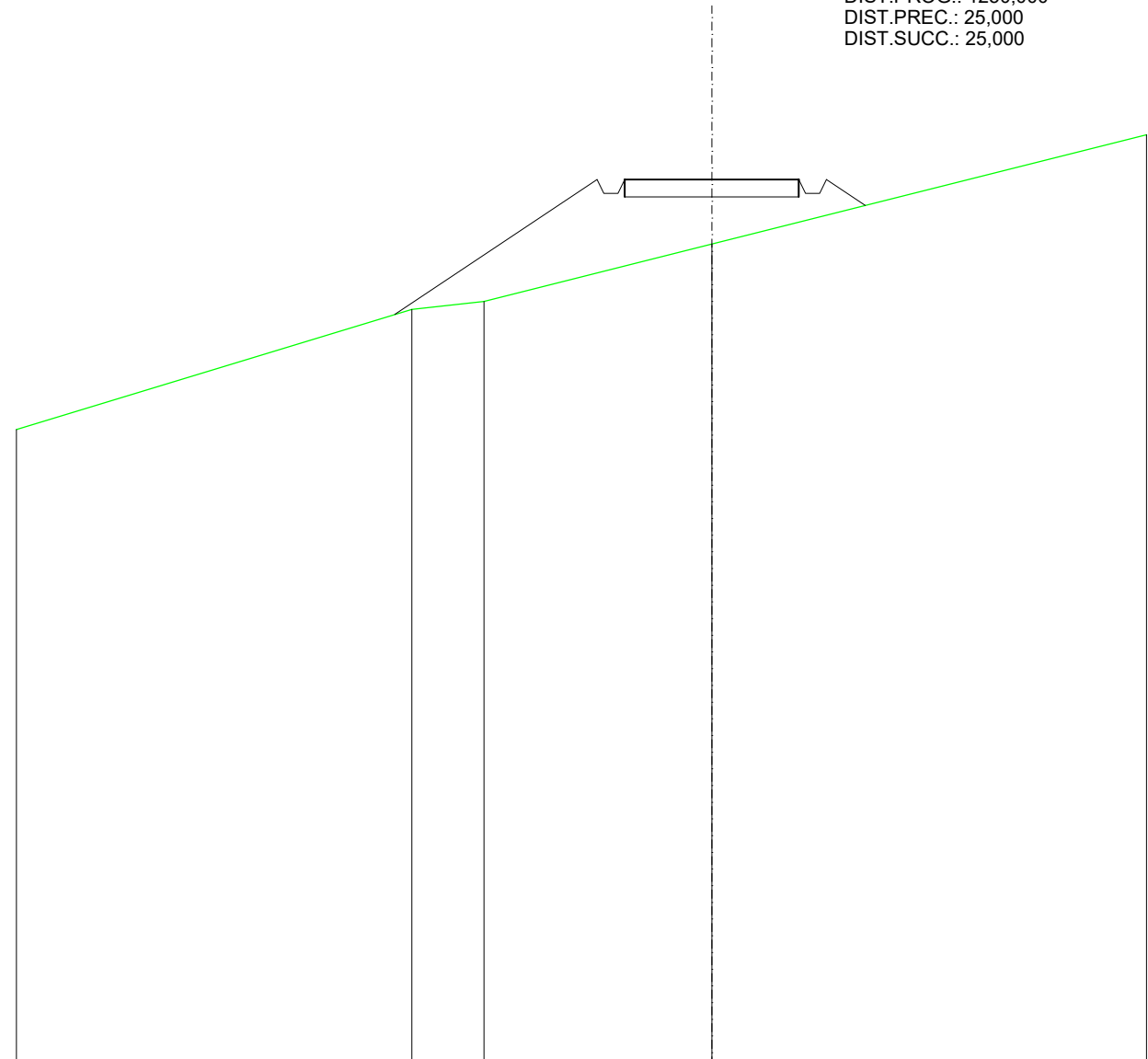
RILEVATI	
RILEVATO	6,786 m ²
SOVRASTRUTTURA STRADALE	
CASSONETTO	5,000 m
MANUFATTI	
RILEVATO PER SCARPATE	11,226 m ²

SEZIONE N.: 51
 QT. PROGETTO: 154,326
 DIST.PROG.: 1250,000
 DIST.PREC.: 25,000
 DIST.SUCC.: 25,000

SCALA 1:200


QT.RIF. 128,874

QUOTE TERRENO	147,13	150,59	150,82	152,47	155,61
DIST.PARZIALI TERRENO	11,37	2,08	6,55	12,50	
QUOTE PROGETTO		150,44	154,33	154,33	153,58
DIST. PARZIALI PROGETTO		5,82	1,12	5,00	1,12



SCAVI E BONIFICHE	
FOSSO	0,373 m ²
SOVRASTRUTTURA STRADALE	
CASSONETTO	5,000 m
MANUFATTI	
SCAVO PER PIATTAFORMA	1,531 m ²
SCAVO PER PARETI TRINCEA	0,046 m ²
RILEVATO PER SCARPATE	0,374 m ²
SOVRASTRUTTURA FERROVIARIA	
AREA DI SCAVO	6,148 m

SEZIONE N.: 52
 QT. PROGETTO: 156,964
 DIST.PROG.: 1275,000
 DIST.PREC.: 25,000
 DIST.SUCC.: 25,000



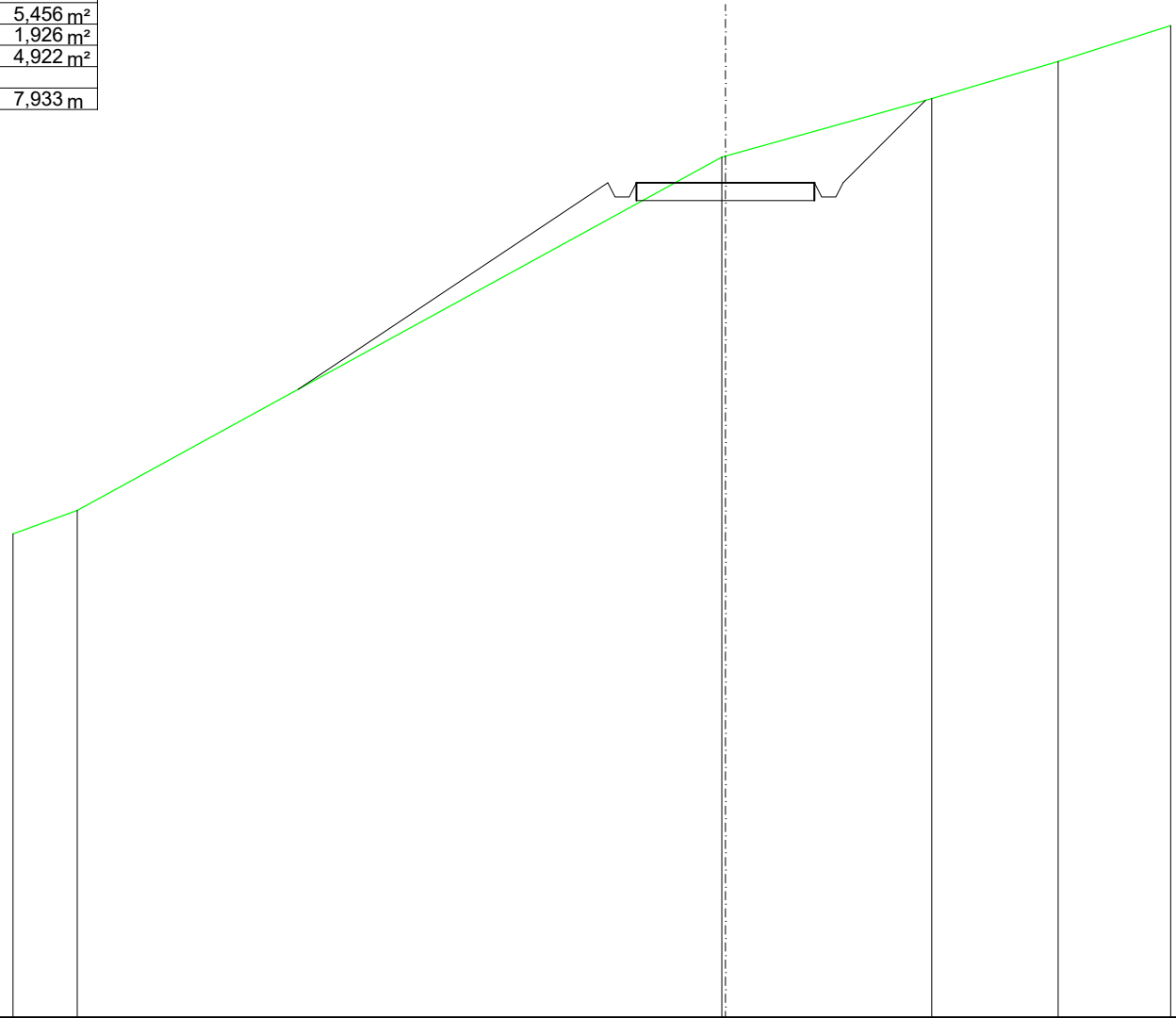
SCALA 1:200

QT.RIF. 135,423

QUOTE TERRENO	153,98	153,99	155,25	156,77	157,00	159,46				
DIST.PARZIALI TERRENO	4,35	15,64	2,36	10,14						
QUOTE PROGETTO				156,36	156,96	156,56	156,56	156,96	156,56	157,31
DIST. PARZIALI PROGETTO				0,90	5,00					

SCAVI E BONIFICHE	
FOSSO	1,483 m ²
RILEVATI	
RILEVATO	0,009 m ²
SOVRASTRUTTURA STRADALE	
CASSONETTO	5,000 m
MANUFATTI	
SCAVO PER PIATTAFORMA	5,456 m ²
SCAVO PER PARETI TRINCEA	1,926 m ²
RILEVATO PER SCARPATE	4,922 m ²
SOVRASTRUTTURA FERROVIARIA	
AREA DI SCAVO	7,933 m

SEZIONE N.: 53
 QT. PROGETTO: 158,399
 DIST.PROG.: 1300,000
 DIST.PREC.: 25,000
 DIST.SUCC.: 25,000



SCALA 1:200

QT.RIF. 134,975

QUOTE TERRENO	148,54	149,20			159,11	159,14		160,76	161,80	162,81	
DIST.PARZIALI TERRENO	1,81		18,09				5,79	3,55	3,16		
QUOTE PROGETTO			152,60		158,40	158,00	158,40	158,40	158,00	158,40	160,71
DIST. PARZIALI PROGETTO			8,70				5,00		2,31		

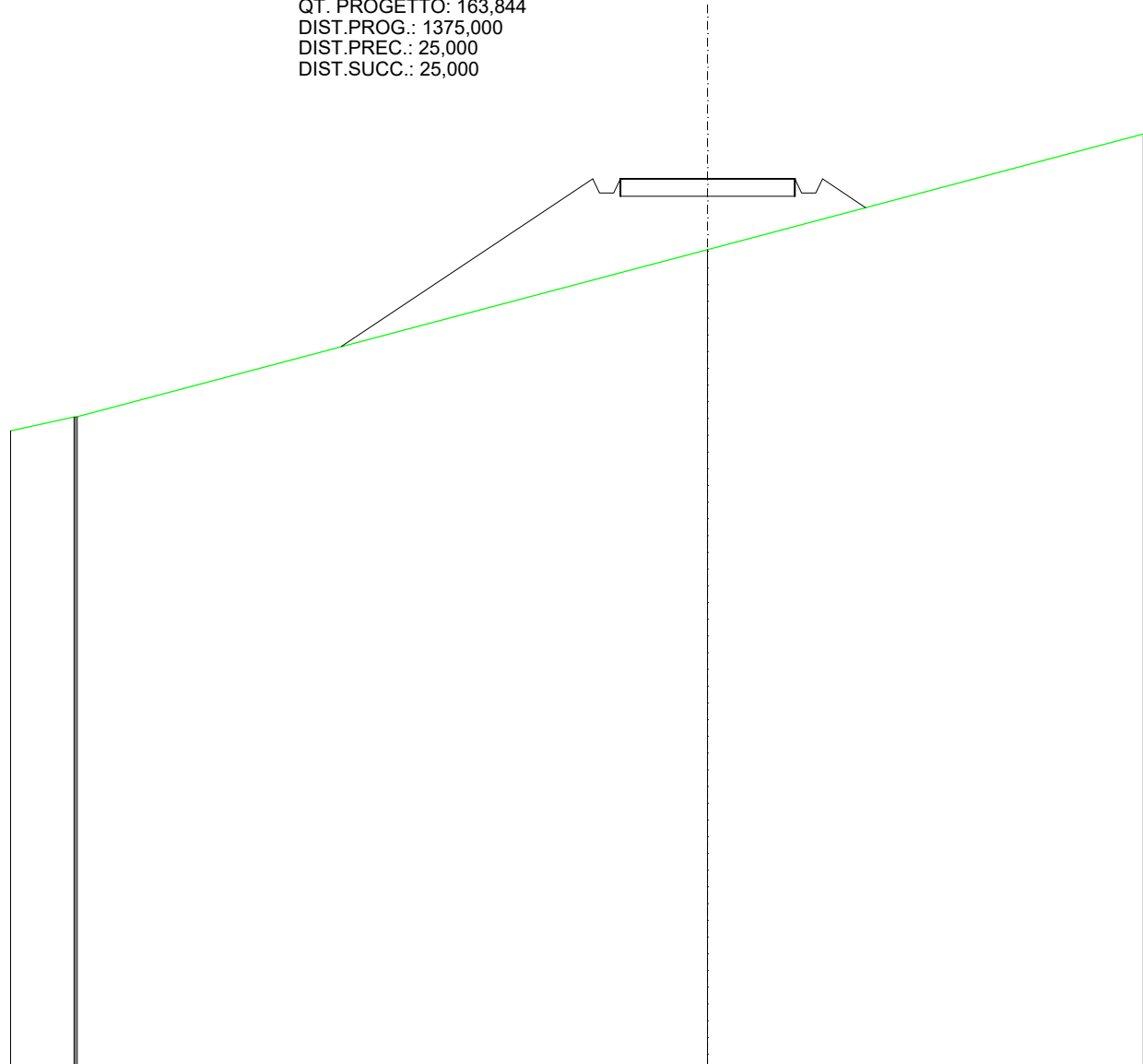
RILEVATI	
RILEVATO	7,627 m ²
SOVRASTRUTTURA STRADALE	
CASSONETTO	5,000 m
MANUFATTI	
RILEVATO PER SCARPATE	13,929 m ²

SEZIONE N.: 56
 QT. PROGETTO: 163,844
 DIST.PROG.: 1375,000
 DIST.PREC.: 25,000
 DIST.SUCC.: 25,000

SCALA 1:200

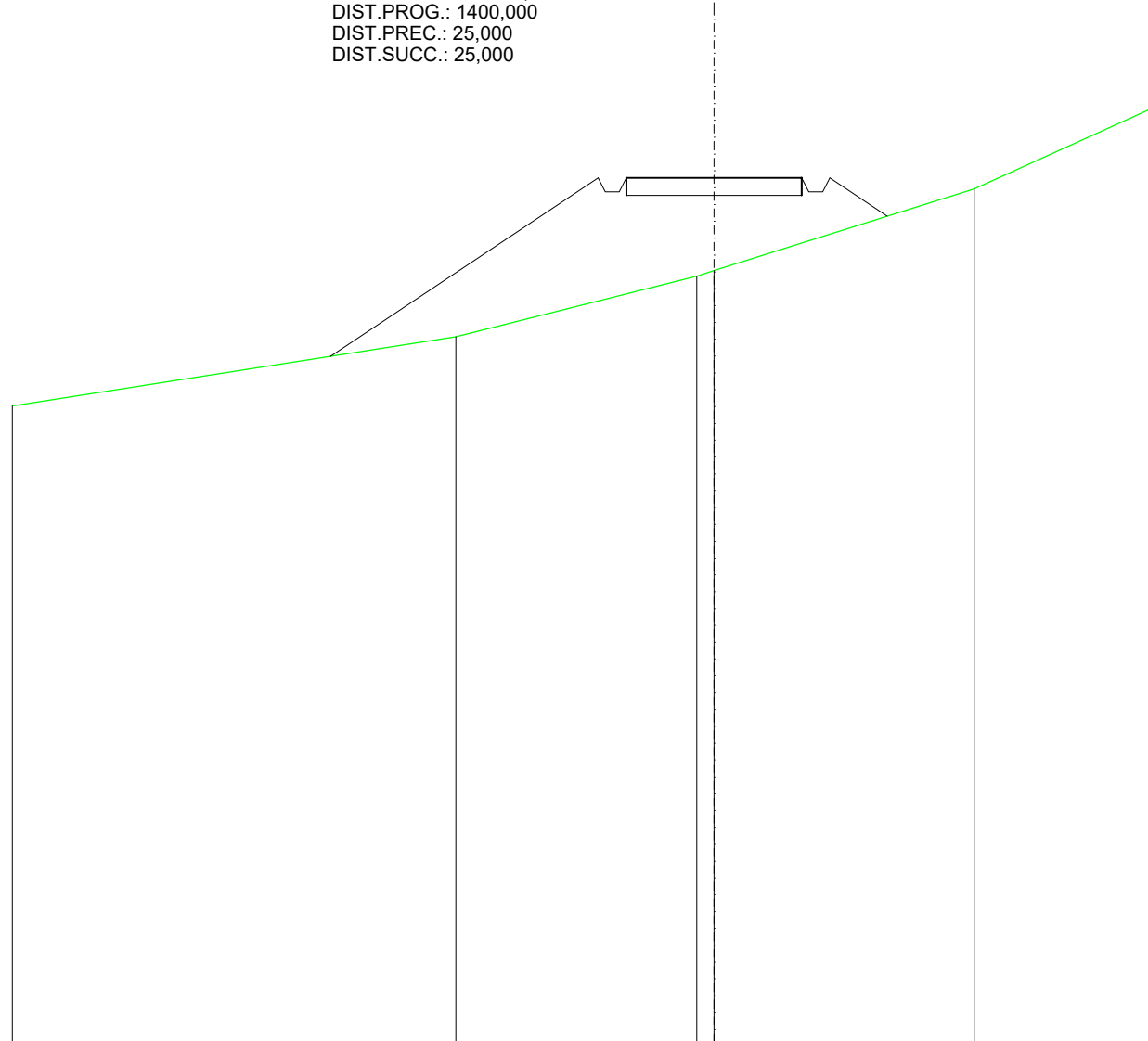
QT.RIF. 138,375

QUOTE TERRENO	156,62	157,02 157,02 157,03	161,82	165,13
DIST.PARZIALI TERRENO	1,81	18,09	12,50	
QUOTE PROGETTO		159,03	163,84 163,44 163,44 163,84	163,84 163,44 163,44 163,84 163,02
DIST. PARZIALI PROGETTO		7,21	5,00	1,24



RILEVATI	
RILEVATO	10,595 m ²
SOVRASTRUTTURA STRADALE	
CASSONETTO	5,000 m
MANUFATTI	
RILEVATO PER SCARPATE	19,027 m ²

SEZIONE N.: 57
 QT. PROGETTO: 167,429
 DIST.PROG.: 1400,000
 DIST.PREC.: 25,000
 DIST.SUCC.: 25,000



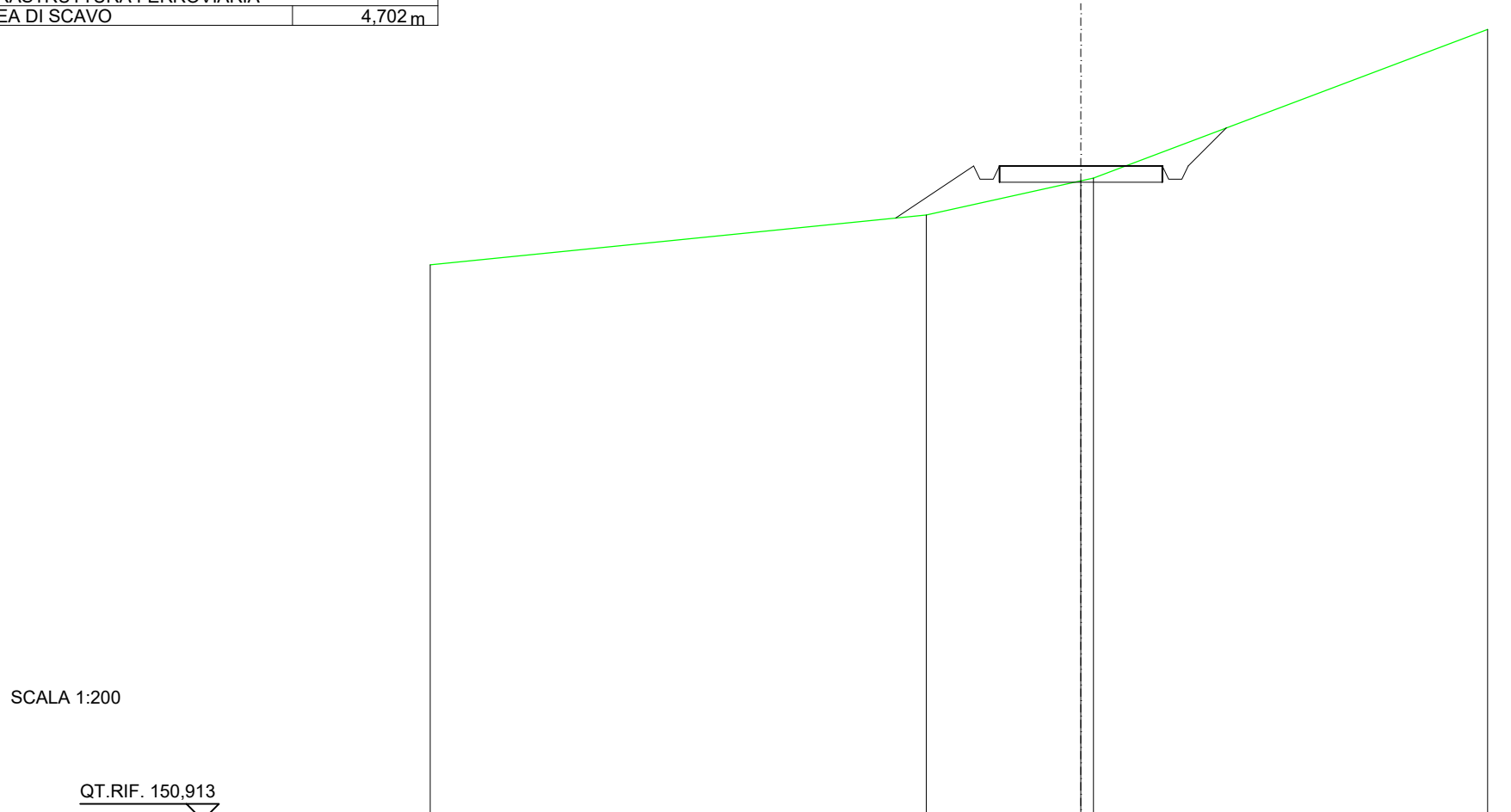
SCALA 1:200

QT.RIF. 142,672

QUOTE TERRENO	160,93	162,90	164,63 164,79	167,12	169,42
DIST.PARZIALI TERRENO	12,64	6,87	0,49	7,42	5,08
QUOTE PROGETTO	162,34	167,43 167,03 167,03 167,43	167,43	167,43 167,03 167,03 167,43	166,34
DIST. PARZIALI PROGETTO	7,63	5,00	1,64		

SCAVI E BONIFICHE	
FOSSO	0,706 m ²
RILEVATI	
RILEVATO	0,572 m ²
SOVRASTRUTTURA STRADALE	
CASSONETTO	5,000 m
MANUFATTI	
SCAVO PER PIATTAFORMA	1,169 m ²
SCAVO PER PARETI TRINCEA	0,432 m ²
RILEVATO PER SCARPATE	2,126 m ²
SOVRASTRUTTURA FERROVIARIA	
AREA DI SCAVO	4,702 m

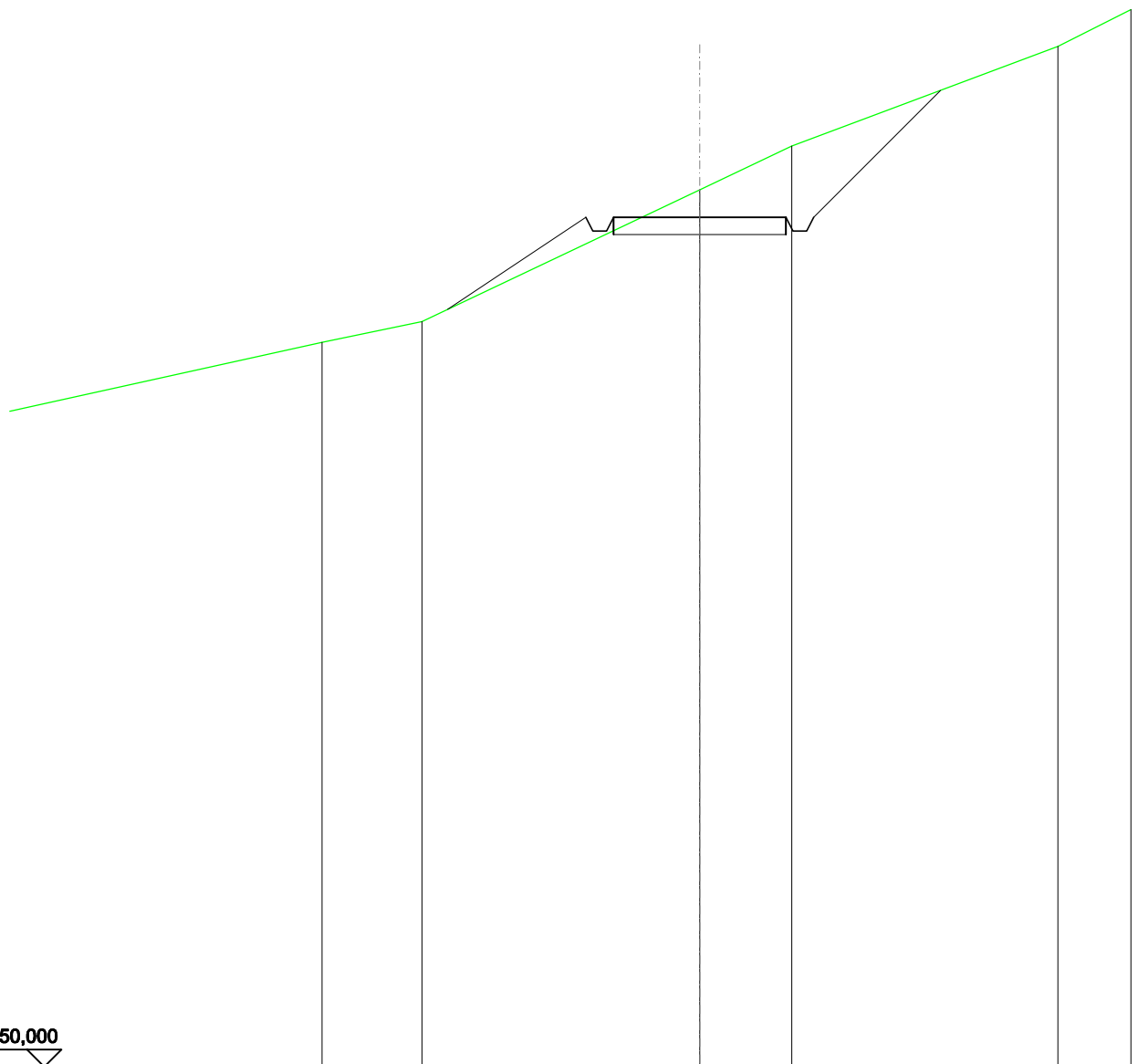
SEZIONE N.: 58
 QT. PROGETTO: 171,028
 DIST.PROG.: 1425,000
 DIST.PREC.: 25,000
 DIST.SUCC.: 25,000



QUOTE TERRENO	168,00	169,53	170,58	170,66	175,23			
DIST.PARZIALI TERRENO		15,24	4,76		12,11			
QUOTE PROGETTO		169,43	171,03	171,03	171,03	170,63	171,03	172,21
DIST. PARZIALI PROGETTO			2,39		5,00		1,18	

SCAVI E BONIFICHE	
FOSSO	1,958 m ²
SOVRASTRUTTURA STRADALE	
CASSONETTO	5,000 m
MANUFATTI	
SCAVO PER PIATTAFORMA	6,482 m ²
SCAVO PER PARETI TRINCEA	4,222 m ²
RILEVATO PER SCARPATE	1,766 m ²
SOVRASTRUTTURA FERROVIARIA	
AREA DI SCAVO	9,473 m

SEZIONE N.: 59
 QT. PROGETTO: 174,627
 DIST.PROG.: 1450,000
 DIST.PREC.: 25,000
 DIST.SUCC.: 25,000



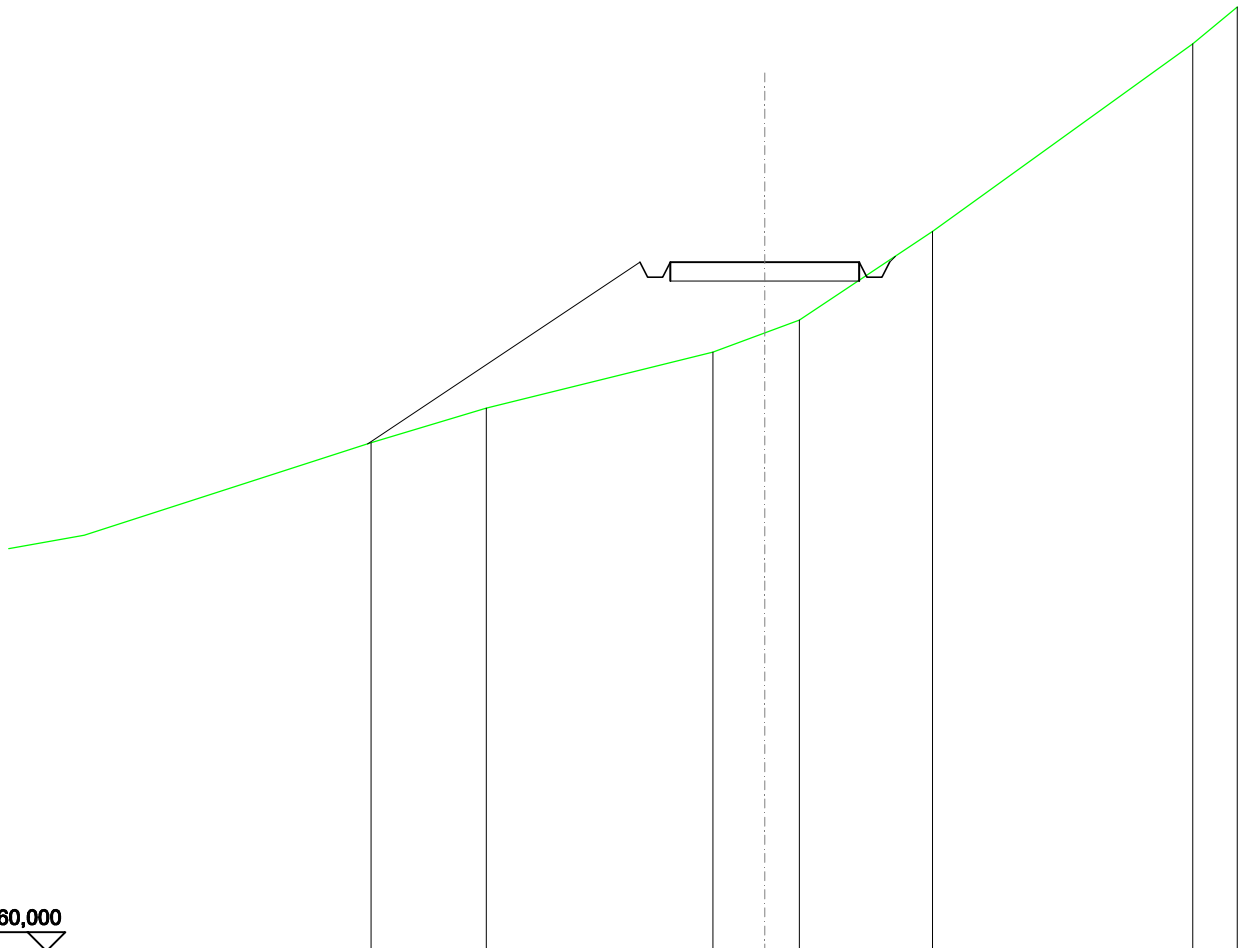
SCALA 1:200

QT.RIF. 150,000

QUOTE TERRENO	171,00	171,60		175,42	176,69	179,58
DIST.PARZIALI TERRENO	2,89		8,06	2,66		7,72
QUOTE PROGETTO		171,96	174,63	174,63	174,63	178,30
DIST. PARZIALI PROGETTO			4,00	5,00	3,67	

SCAVI E BONIFICHE	
FOSSO	0,111 m ²
RILEVATI	
RILEVATO	6,427 m ²
SOVRASTRUTTURA STRADALE	
CASSONETTO	5,000 m
MANUFATTI	
SCAVO PER PIATTAFORMA	0,000 m ²
SCAVO PER PARETI TRINCEA	0,004 m ²
RILEVATO PER SCARPATE	11,962 m ²
SOVRASTRUTTURA FERROVIARIA	
AREA DI SCAVO	0,801 m

SEZIONE N.: 60
 QT. PROGETTO: 178,226
 DIST.PROG.: 1475,000
 DIST.PREC.: 25,000
 DIST.SUCC.: 25,000



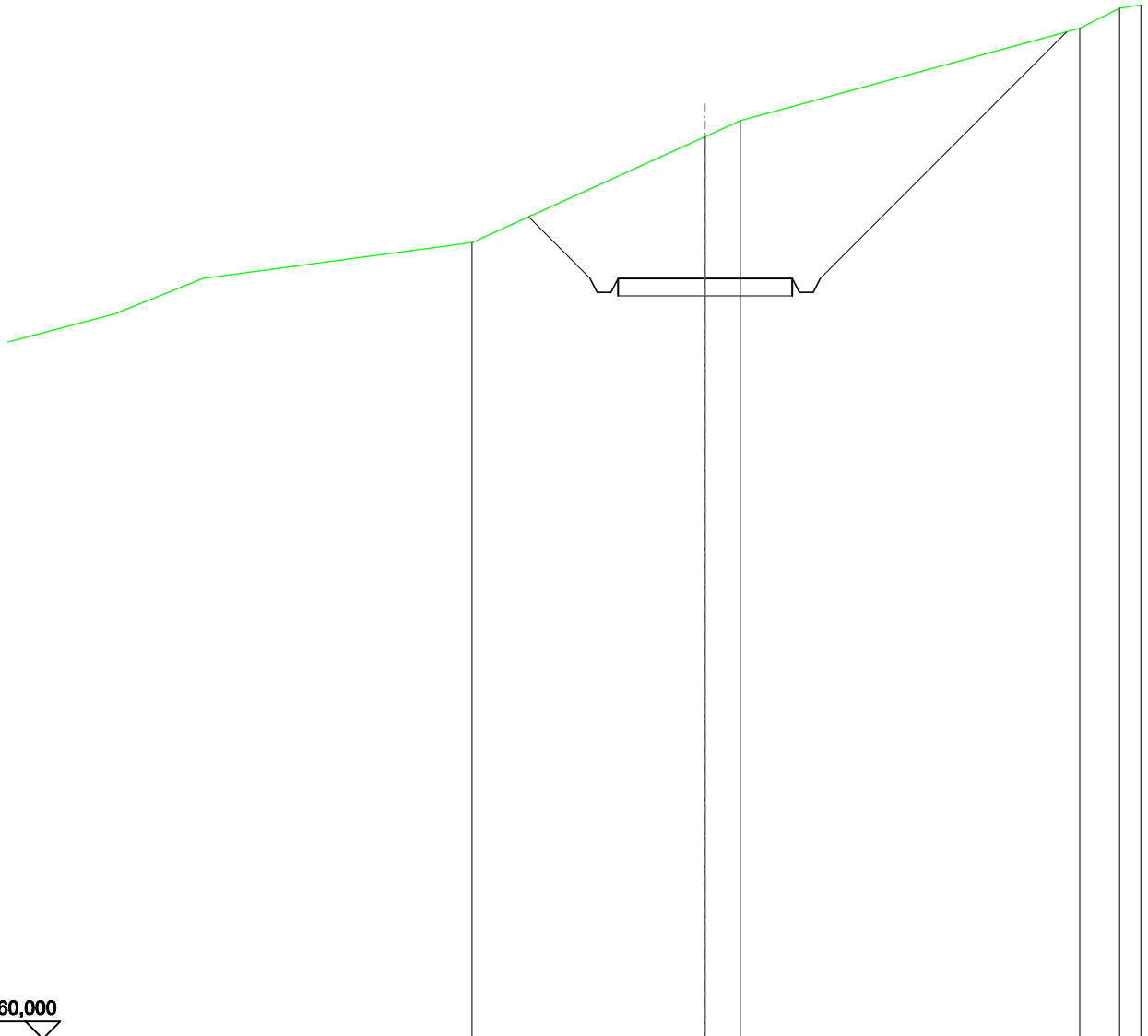
SCALA 1:200

QT.RIF. 160,000

QUOTE TERRENO	173,45	174,37		175,84	176,35	176,69	179,03	184,00
DIST.PARZIALI TERRENO		3,05	6,00	1,37	0,92	3,52	6,88	
QUOTE PROGETTO	173,42		178,23	177,83	177,83	178,23	178,23	177,83
DIST. PARZIALI PROGETTO		7,21			5,00			

SCAVI E BONIFICHE	
FOSSO	6,718 m ²
SOVRASTRUTTURA STRADALE	
CASSONETTO	5,000 m
MANUFATTI	
SCAVO PER PIATTAFORMA	22,656 m ²
SCAVO PER PARETI TRINCEA	20,499 m ²
SOVRASTRUTTURA FERROVIARIA	
AREA DI SCAVO	15,442 m

SEZIONE N.: 61
 QT. PROGETTO: 181,826
 DIST.PROG.: 1500,000
 DIST.PREC.: 25,000
 DIST.SUCC.: 25,000



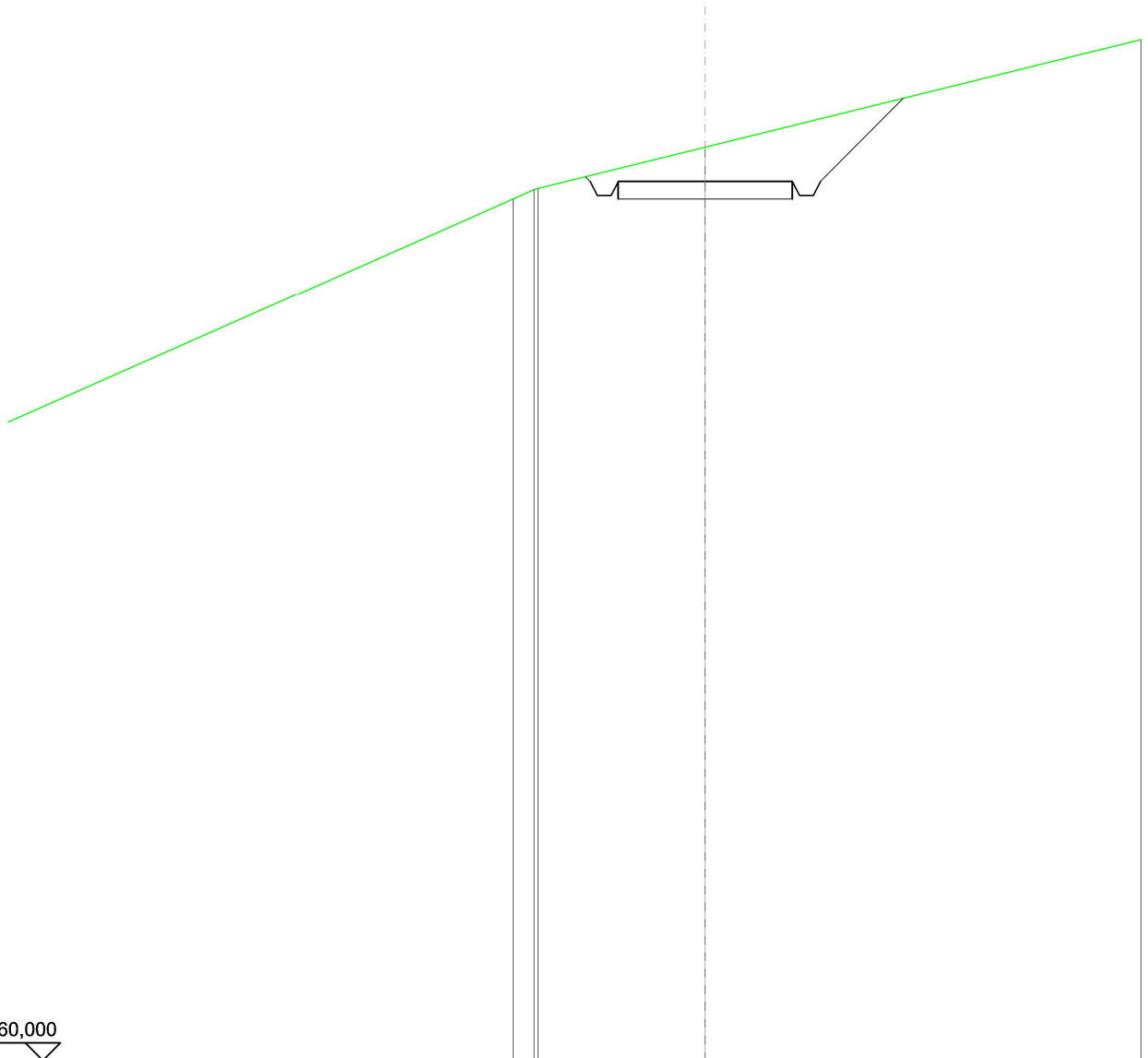
SCALA 1:200

QT.RIF. 160,000

QUOTE TERRENO		182,85		185,90	186,35		189,00	189,58
DIST.PARZIALI TERRENO			6,69	1,00		9,74	1,14	
QUOTE PROGETTO		183,59	181,83	181,43	181,43	181,83	188,90	
DIST. PARZIALI PROGETTO		1,77		5,00		7,07		

SCAVI E BONIFICHE	
FOSSO	2,051 m ²
SOVRASTRUTTURA STRADALE	
CASSONETTO	5,000 m
MANUFATTI	
SCAVO PER PIATTAFORMA	7,410 m ²
SCAVO PER PARETI TRINCEA	2,144 m ²
SOVRASTRUTTURA FERROVIARIA	
AREA DI SCAVO	9,115 m

SEZIONE N.: 62
 QT. PROGETTO: 185,228
 DIST.PROG.: 1525,000
 DIST.PREC.: 25,000
 DIST.SUCC.: 25,000




SCALA 1:200

QT.RIF. 160,000

QUOTE TERRENO	184,73 185,00 185,03	186,21
DIST.PARZIALI TERRENO	0,60 4,80	
QUOTE PROGETTO	185,36 185,23 184,83 184,83 185,23	185,23 185,23 184,83 185,23 187,61
DIST. PARZIALI PROGETTO	5,00	2,38

SCAVI E BONIFICHE	
FOSSO	0,053 m ²
RILEVATI	
RILEVATO	1,580 m ²
SOVRASTRUTTURA STRADALE	
CASSONETTO	5,000 m
MANUFATTI	
SCAVO PER PIATTAFORMA	0,057 m ²
RILEVATO PER SCARPATE	2,879 m ²
SOVRASTRUTTURA FERROVIARIA	
AREA DI SCAVO	1,314 m

SEZIONE N.: 63
 QT. PROGETTO: 187,501
 DIST.PROG.: 1550,000
 DIST.PREC.: 25,000
 DIST.SUCC.: 25,000



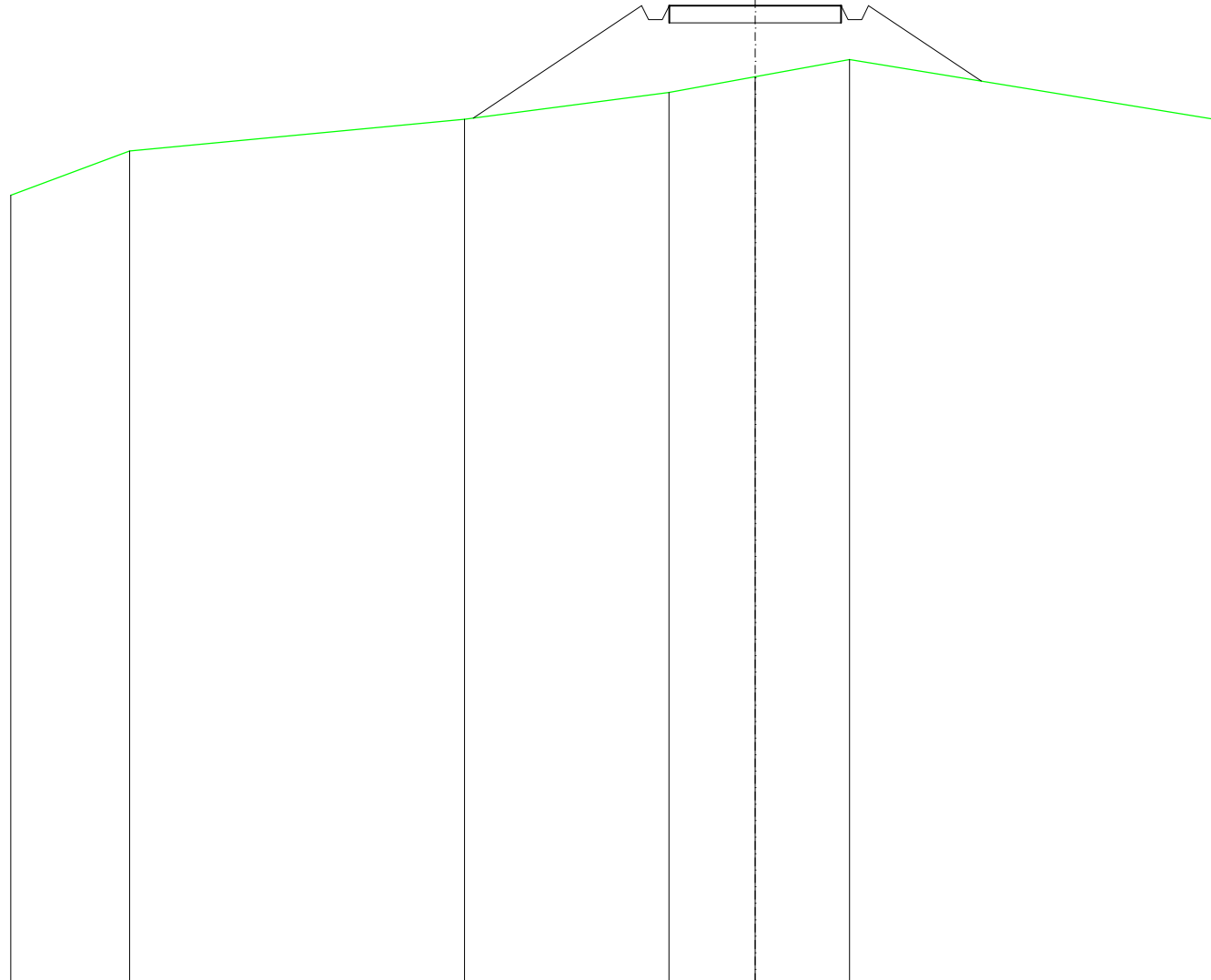
SCALA 1:200

QT.RIF. 160,000

QUOTE TERRENO	185,00 185,02 185,04 185,26	186,70	188,55
DIST.PARZIALI TERRENO	1,20	8,06	10,39
QUOTE PROGETTO	185,60	187,50 187,10 187,10 187,50	187,50 187,10 187,50 187,33
DIST. PARZIALI PROGETTO	2,86	5,00	

RILEVATI	
RILEVATO	7,811 m ²
SOVRASTRUTTURA STRADALE	
CASSONETTO	5,000 m
MANUFATTI	
RILEVATO PER SCARPATE	11,992 m ²

SEZIONE N.: 64
 QT. PROGETTO: 189,224
 DIST.PROG.: 1575,000
 DIST.PREC.: 25,000
 DIST.SUCC.: 25,000



SCALA 1:200

QT.RIF. 160,839

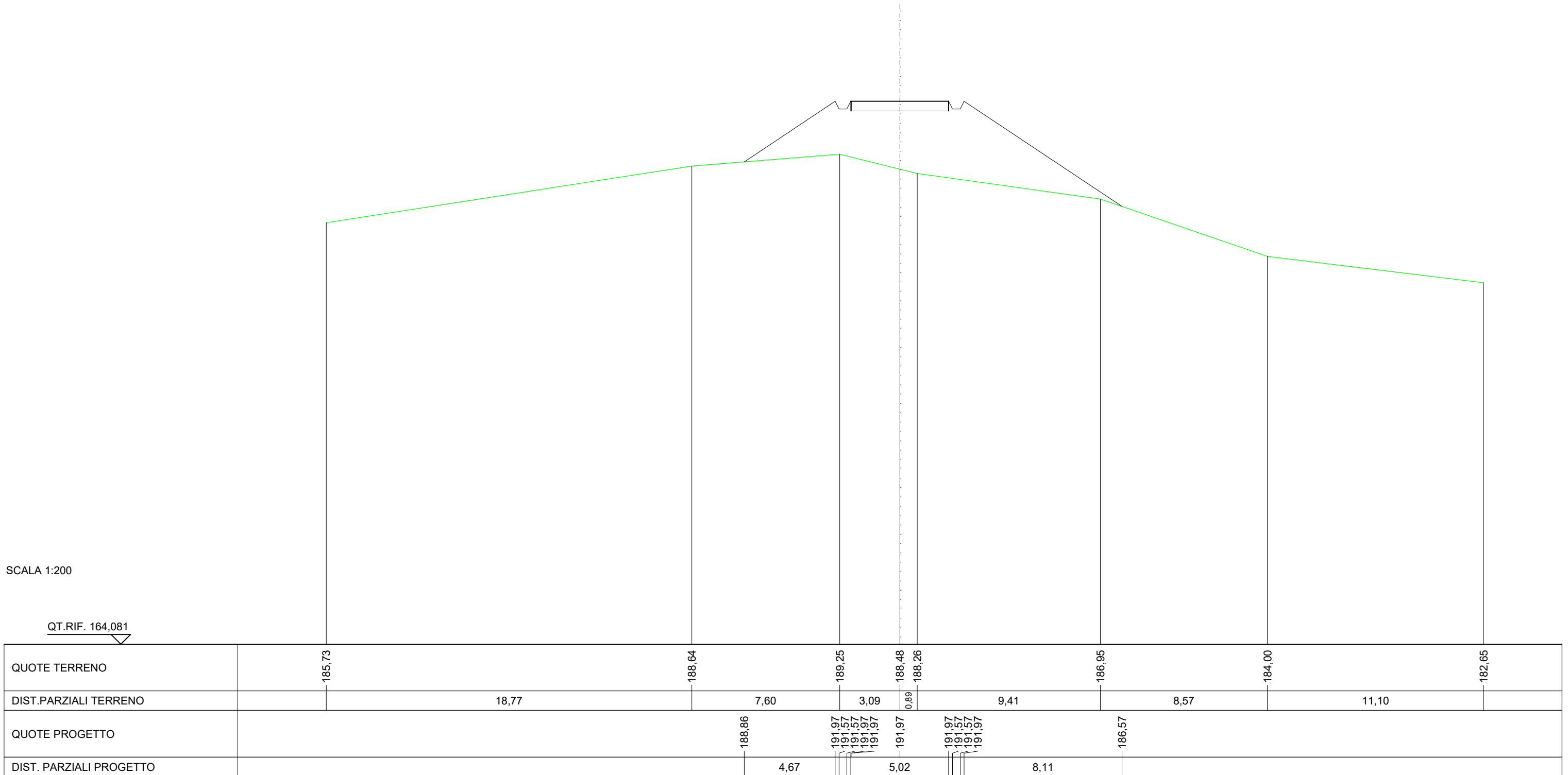
QUOTE TERRENO	183,71	185,00	185,92	186,70	187,16	187,66	185,93
DIST.PARZIALI TERRENO	3,46	9,74	5,95	2,50	2,74	10,55	
QUOTE PROGETTO			185,96	189,22 188,82 188,82 189,22	189,22	189,22 188,82 188,82 189,22	187,03
DIST. PARZIALI PROGETTO			4,90	5,00	3,28		

RILEVATI	
RILEVATO	14,869 m ²
SOVRASTRUTTURA STRADALE	
CASSONETTO	5,021 m
MANUFATTI	
RILEVATO PER SCARPATE	26,977 m ²

SEZIONE N.: 65
 QT. PROGETTO: 191,974
 DIST.PROG.: 1600,000
 DIST.PREC.: 25,000
 DIST.SUCC.: 25,000

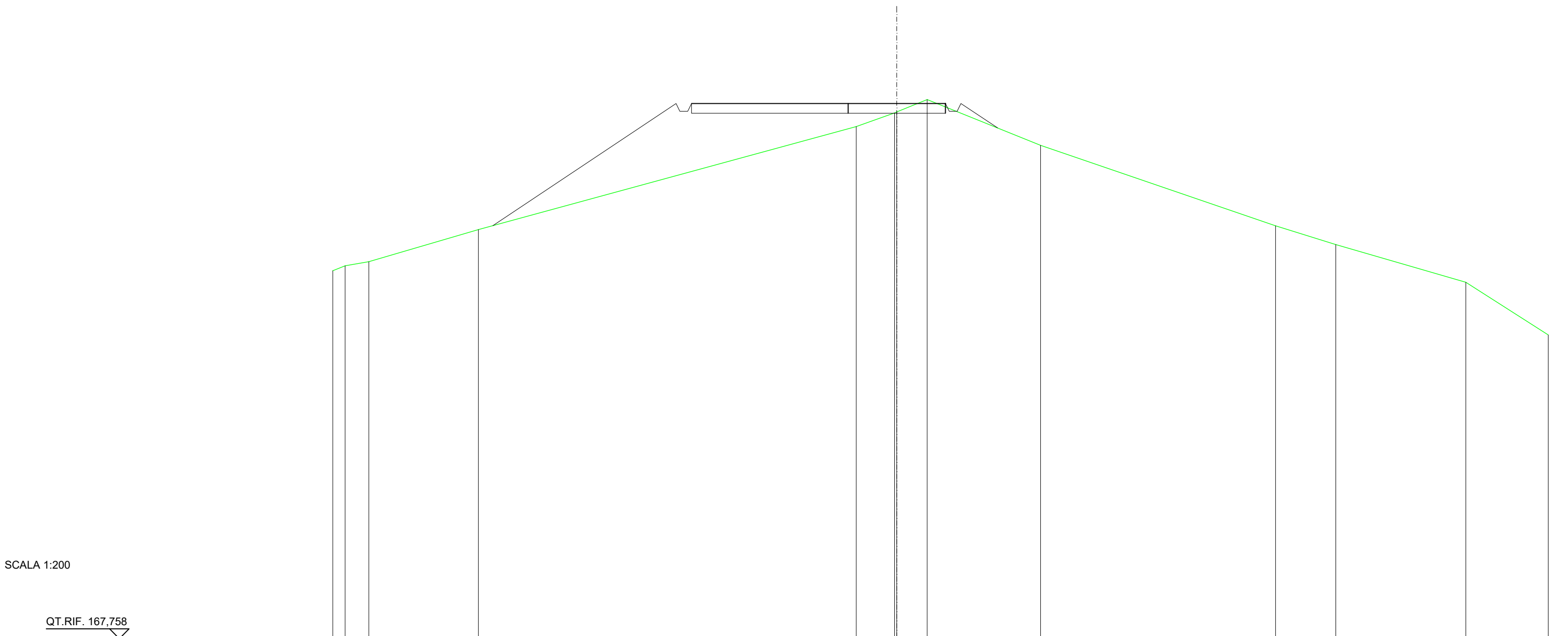
SCALA 1:200

QT.RIF. 164,081



SCAVI E BONIFICHE	
FOSSO	0,034 m ²
RILEVATI	
RILEVATO	16,230 m ²
SOVRASTRUTTURA STRADALE	
CASSONETTO	13,060 m
MANUFATTI	
SCAVO PER PIATTAFORMA	1,091 m ²
RILEVATO PER SCARPATE	20,654 m ²
SOVRASTRUTTURA FERROVIARIA	
AREA DI SCAVO	3,119 m

SEZIONE N.: 66
 QT. PROGETTO: 195,291
 DIST.PROG.: 1625,000
 DIST.PREC.: 25,000
 DIST.SUCC.: 25,000



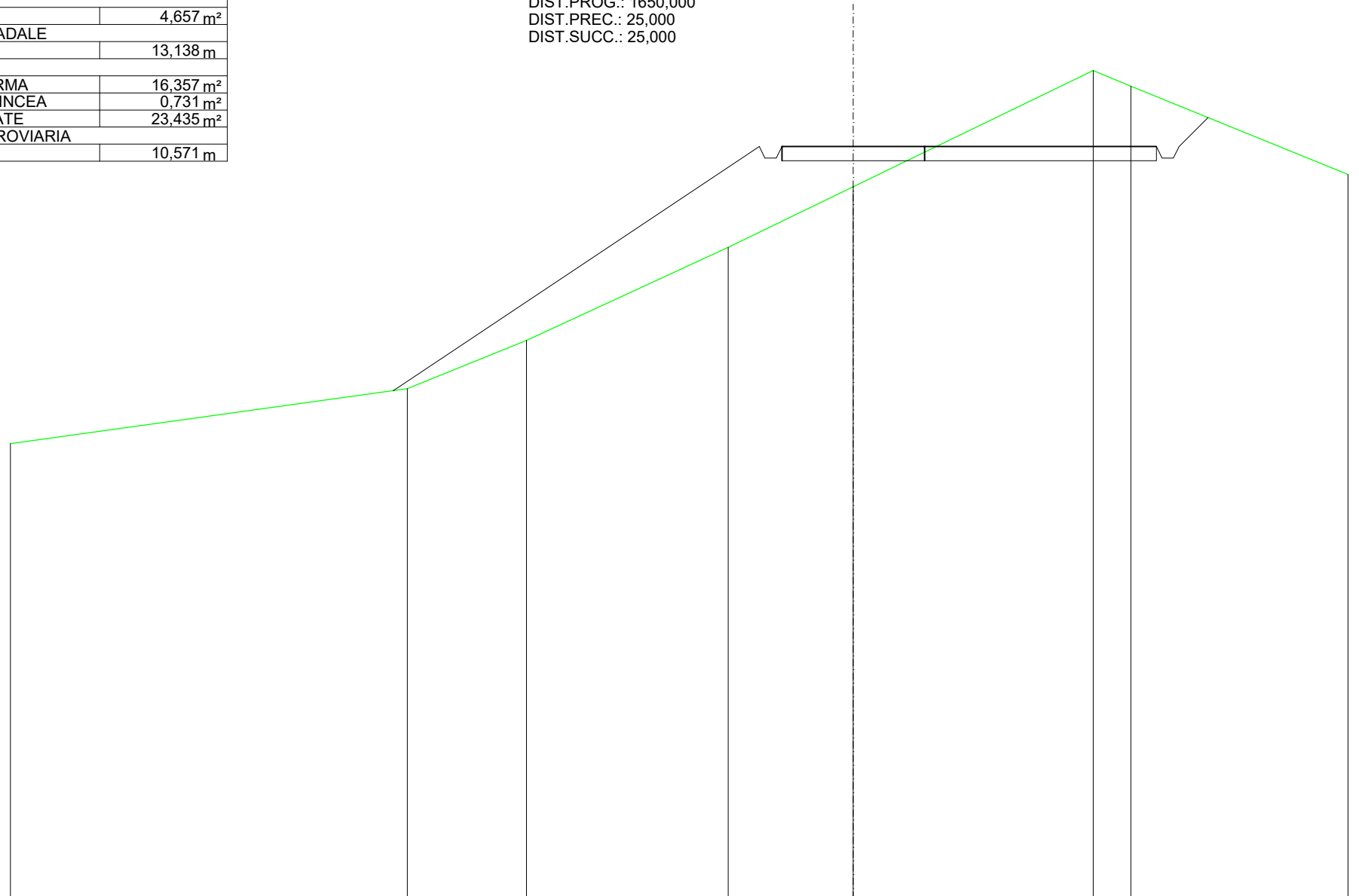
SCALA 1:200

QT.RIF. 167,758

QUOTE TERRENO		186,68	186,94	187,15		188,80		194,11	194,81	194,86	195,50		193,14		189,00	188,03		186,10
DIST.PARZIALI TERRENO		0,64	1,21		5,64		19,44		1,97	1,57		5,83		12,09		3,10		6,69
QUOTE PROGETTO						189,01		195,29	195,29	195,29	195,29	195,29	194,03					
DIST. PARZIALI PROGETTO							9,42		13,06			1,89						

SCAVI E BONIFICHE	
FOSSO	1,517 m ²
RILEVATI	
RILEVATO	4,657 m ²
SOVRASTRUTTURA STRADALE	
CASSONETTO	13,138 m
MANUFATTI	
SCAVO PER PIATTAFORMA	16,357 m ²
SCAVO PER PARETI TRINCEA	0,731 m ²
RILEVATO PER SCARPATE	23,435 m ²
SOVRASTRUTTURA FERROVIARIA	
AREA DI SCAVO	10,571 m

SEZIONE N.: 67
 QT. PROGETTO: 198,251
 DIST.PROG.: 1650,000
 DIST.PREC.: 25,000
 DIST.SUCC.: 25,000



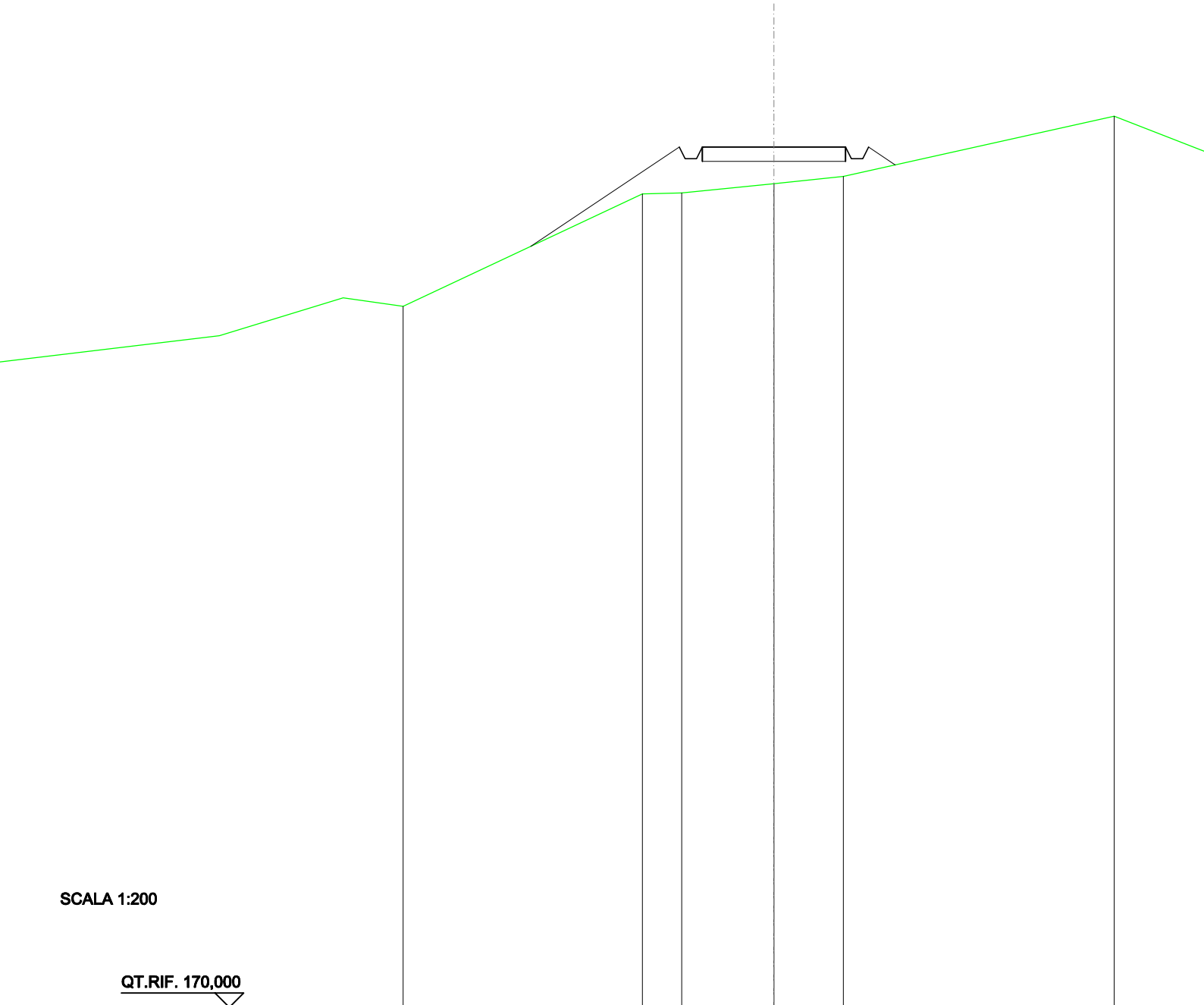
SCALA 1:200

QT.RIF. 171,889

QUOTE TERRENO	187,82		189,75	191,44	194,71	196,84		200,92	200,37		197,27
DIST.PARZIALI TERRENO		13,93	4,18	7,08	4,39	8,43		1,31	7,62		
QUOTE PROGETTO			189,68			198,25	198,25		198,25		199,27
DIST. PARZIALI PROGETTO				12,85					13,14		

RILEVATI	
RILEVATO	3,859 m ²
SOVRASTRUTTURA STRADALE	
CASSONETTO	5,000 m
MANUFATTI	
RILEVATO PER SCARPATE	4,923 m ²

SEZIONE N.: 68
 QT. PROGETTO: 199,997
 DIST.PROG.: 1675,000
 DIST.PREC.: 25,000
 DIST.SUCC.: 25,000



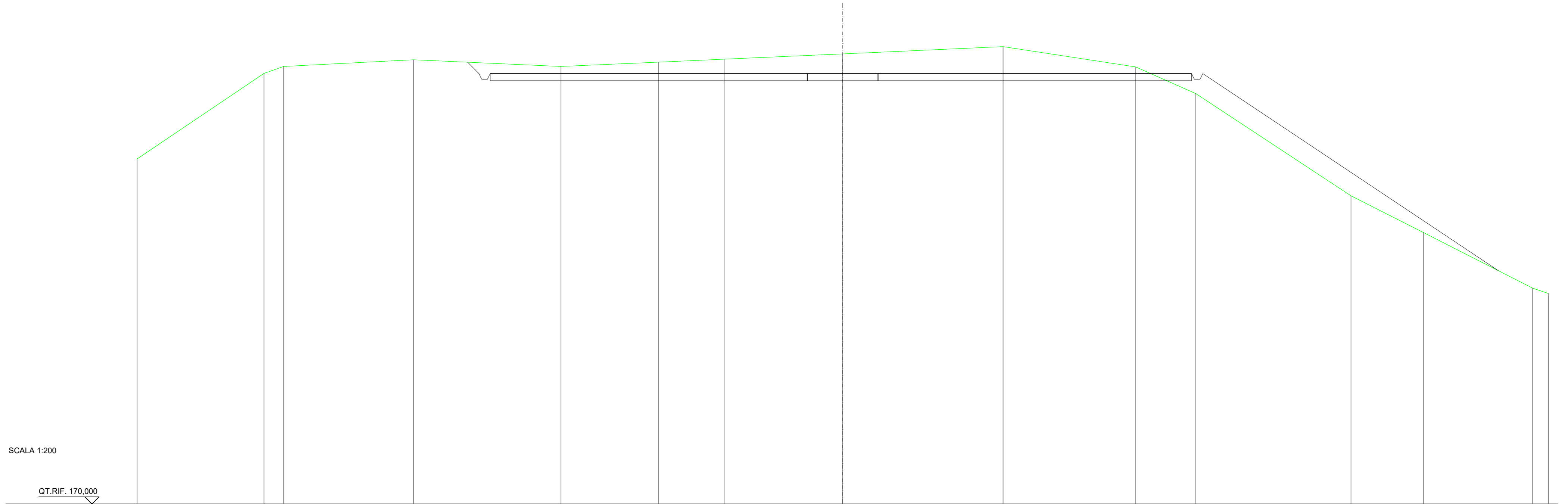
SCALA 1:200

QT.RIF. 170,000

QUOTE TERRENO		196,37	198,40		198,73	198,97		201,08
DIST.PARZIALI TERRENO			1,38	3,22	2,42		9,44	
QUOTE PROGETTO	196,54		200,00	199,60	199,60	200,00	199,60	199,38
DIST. PARZIALI PROGETTO		5,19			5,00		0,83	

SCAVI E BONIFICHE	
FOSSO	0,840 m ²
RILEVATI	
RILEVATO	0,694 m ²
SOVRASTRUTTURA STRADALE	
CASSONETTO	49,700 m
MANUFATTI	
SCAVO PER PIATTAFORMA	75,889 m ²
SCAVO PER PARETI TRINCEA	0,309 m ²
RILEVATO PER SCARPATE	27,469 m ²
SOVRASTRUTTURA FERROVIARIA	
AREA DI SCAVO	49,535 m

SEZIONE N. : 69
 QT. PROGETTO: 200,500
 DIST. PROG. : 1700,000
 DIST. PREC. : 25,000
 DIST. SUCC. : 25,000



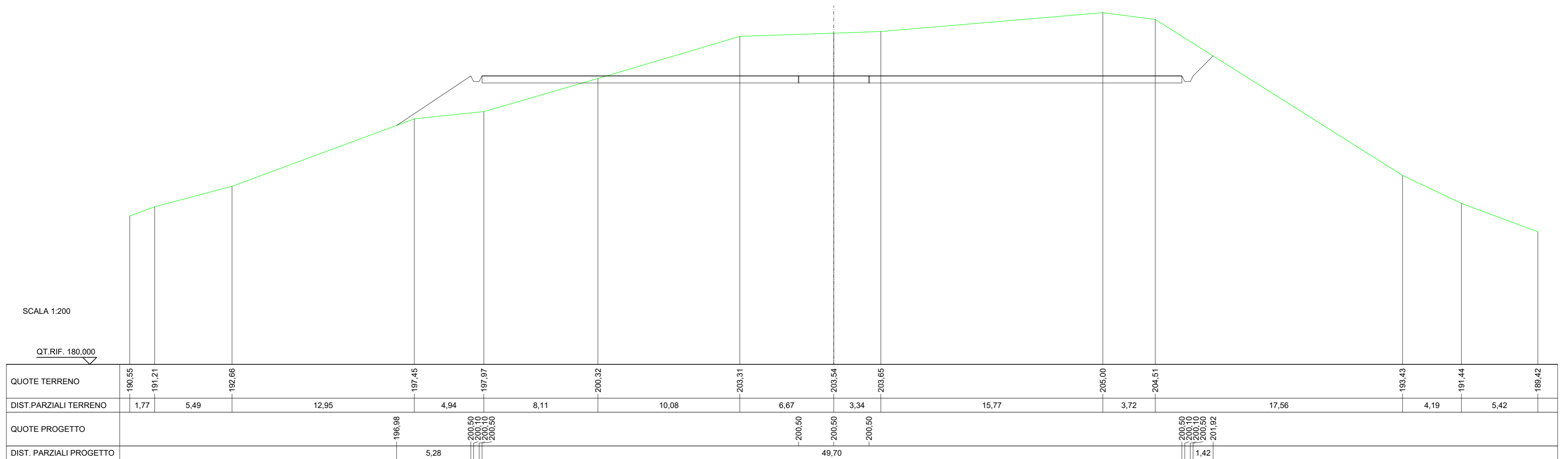
SCALA 1:200

QT. RIF. 170,000

QUOTE TERRENO	194,45	200,51	201,00	201,48	201,00	201,31	201,52	201,90	202,41	200,97	199,08	191,84	189,22	185,29	184,92
DIST. PARZIALI TERRENO		8,99	1,40	9,20		6,92	4,65	8,40		11,37	9,40	4,26	11,00	5,15	7,73
QUOTE PROGETTO						201,31	200,50	200,50	200,50		200,50	200,10	200,50	186,53	
DIST. PARZIALI PROGETTO						0,81	10,44		49,70				20,94		

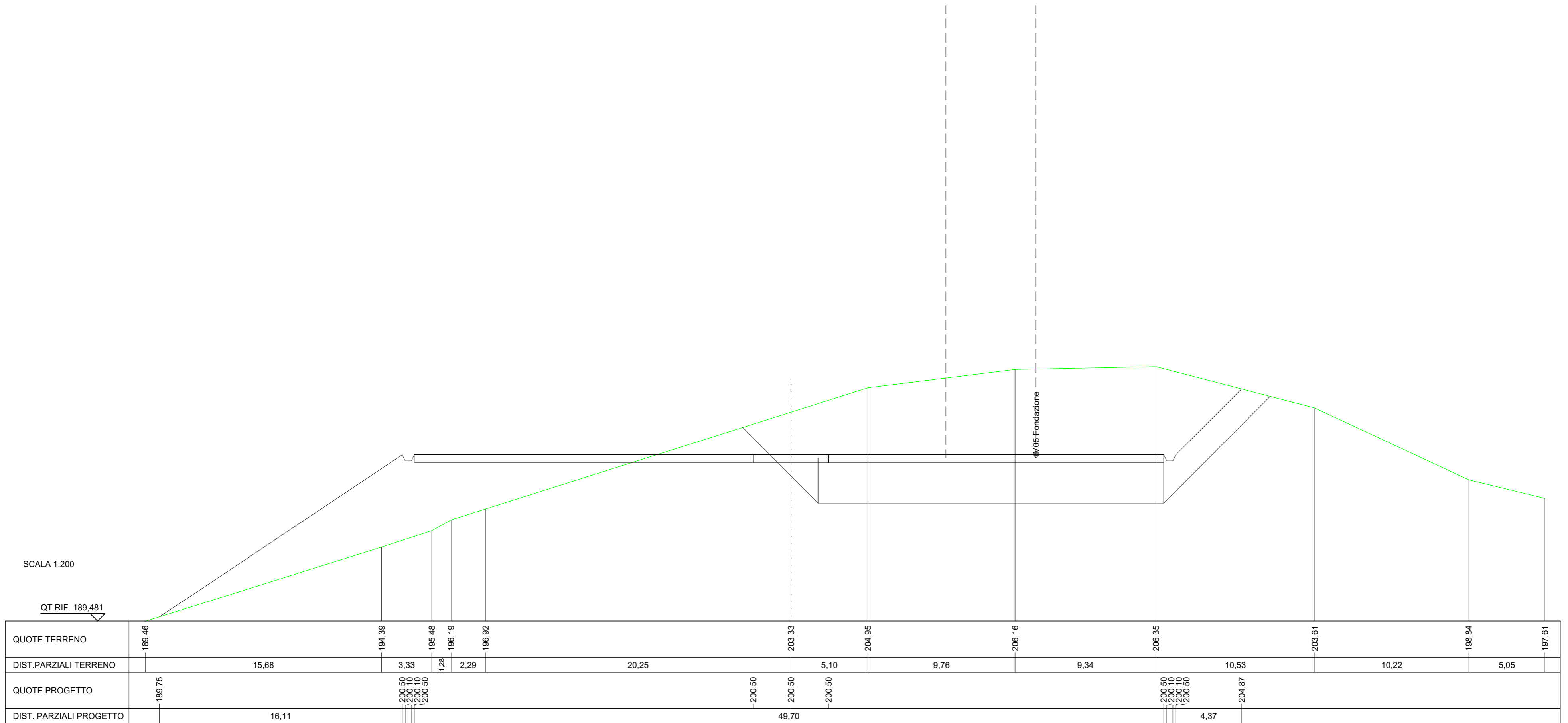
SCAVI E BONIFICHE	
FOSSO	2,293 m ²
RILEVATI	
RILEVATO	7,348 m ²
SOVRASTRUTTURA STRADALE	
CASSONETTO	49,700 m
MANUFATTI	
SCAVO PER PIATTAFORMA	146,687 m ²
SCAVO PER PARETI TRINCEA	1,641 m ²
RILEVATO PER SCARPATE	8,087 m ²
SOVRASTRUTTURA FERROVIARIA	
AREA DI SCAVO	44,803 m

SEZIONE N.: 70
 QT. PROGETTO: 200,500
 DIST. PROG.: 1725,000
 DIST. PREC.: 25,000
 DIST. SUCC.: 34,265



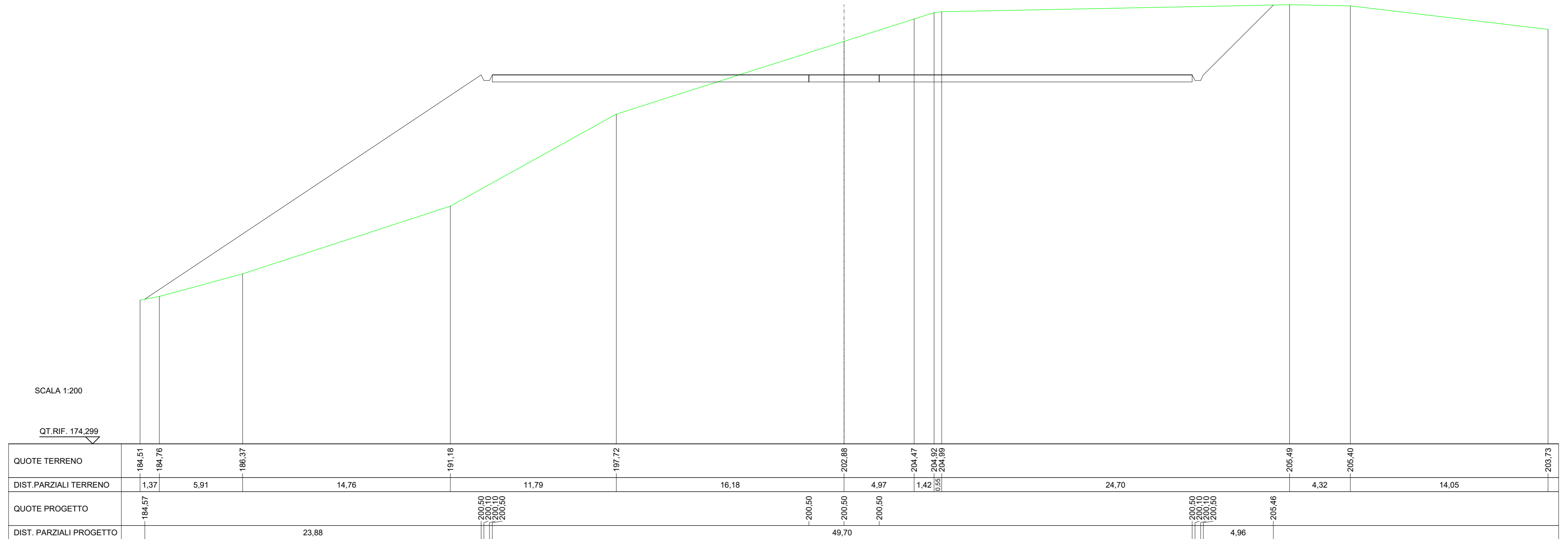
SCAVI E BONIFICHE	
FOSSO	4,727 m ²
RILEVATI	
RILEVATO	33,682 m ²
SOVRASTRUTTURA STRADALE	
CASSONETTO	49,700 m
MANUFATTI	
SCAVO PER PIATTAFORMA	154,538 m ²
SCAVO PER PARETI TRINCEA	12,029 m ²
SCAVO PER PLINTO	61,893 m ²
RILEVATO PER SCARPATE	49,892 m ²
SOVRASTRUTTURA FERROVIARIA	
AREA DI SCAVO	40,412 m

SEZIONE N.: 71
 QT. PROGETTO: 200,500
 DIST. PROG.: 1759,265
 DIST. PREC.: 34,265
 DIST. SUCC.: 11,451



SCAVI E BONIFICHE	
FOSSO	4,125 m ²
RILEVATI	
RILEVATO	49,709 m ²
SOVRASTRUTTURA STRADALE	
CASSONETTO	49,700 m
MANUFATTI	
SCAVO PER PIATTAFORMA	132,606 m ²
SCAVO PER PARETI TRINCEA	12,079 m ²
RILEVATO PER SCARPATE	112,431 m ²
SOVRASTRUTTURA FERROVIARIA	
AREA DI SCAVO	39,518 m

SEZIONE N.: 72
 QT. PROGETTO: 200,500
 DIST.PROG.: 1770,716
 DIST.PREC.: 11,451



QUOTE TERRENO	184,51	184,76	186,37	191,18	197,72	202,88	204,47	204,92	204,99	205,49	205,40	203,73
DIST.PARZIALI TERRENO	1,37	5,91	14,76	11,79	16,18	4,97	1,42	0,55	24,70	4,32	14,05	
QUOTE PROGETTO	184,57			200,50	200,10	200,50	200,50	200,50	200,50	205,46		
DIST. PARZIALI PROGETTO			23,88			49,70			4,96			

SCAVI E BONIFICHE	
FOSSO	5,476 m ²
MANUFATTI	
SCAVO PER PARETI TRINCEA	10,945 m ²
SOVRASTRUTTURA FERROVIARIA	
AREA DI SCAVO	7,497 m

SEZIONE N.: 74
 QT. PROGETTO: 200,500
 DIST. PREC.: 38,237
 DIST. SUCC.: 11,463

