

Regione
Calabria



Comune di
Mesoraca



Committente:

ESC WIND S.R.L.
Piazza Europa, 14
87100 Cosenza - Italy
P.IVA: 03884610787

Documento:

PROGETTO DEFINITIVO

Titolo del Progetto:

PARCO EOLICO "MESORACA"

Elaborato:

Sezioni trasversali Asse M13

PROGETTO	DISCIPLINA	AMBITO	TIPO ELABORATO	PROGRESSIVO	SCALA
E-MES	P	VB	SZ	13	1:200

NOME FILE:

E-MES-P-VB-SZ-13_ Sezioni trasversali Asse M13

Progettazione:



Ing. Saverio Pagliuso

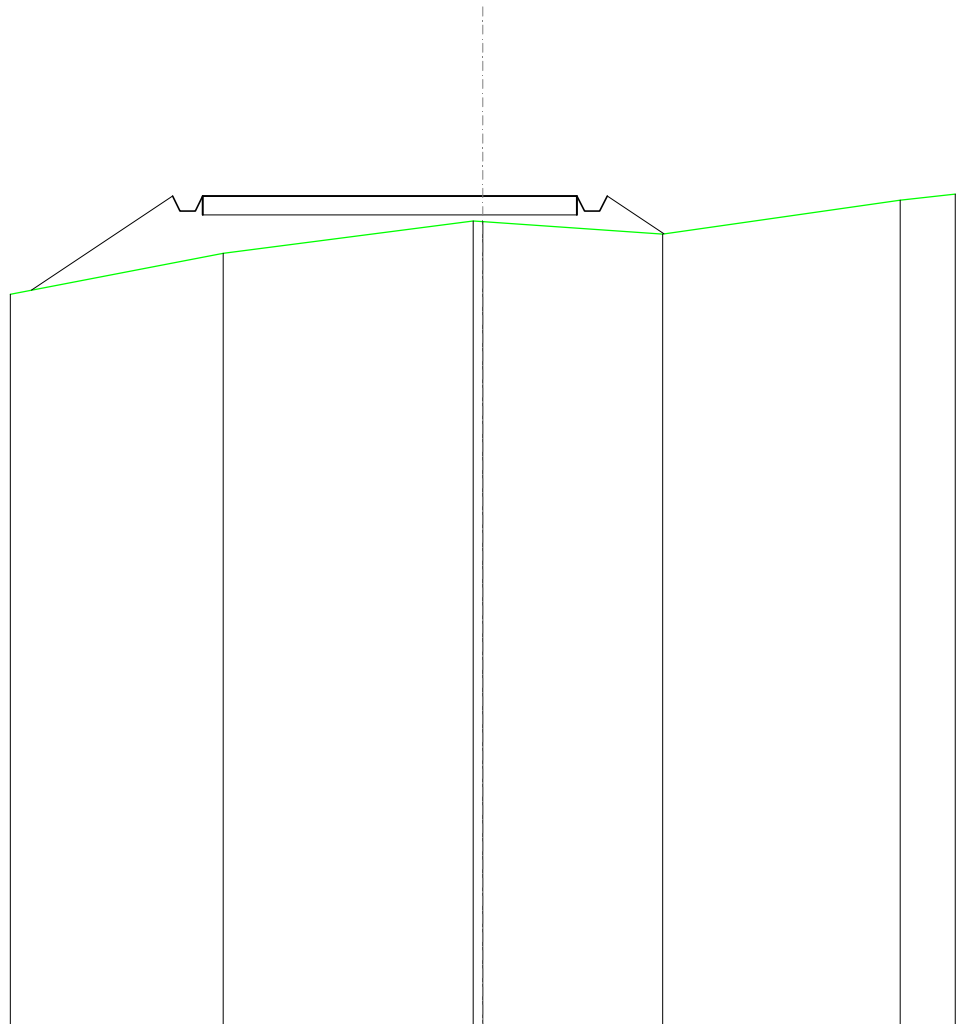
Ing. Mario Francesco Perri

Ing. Giorgio Salatino

Rev:	Prima Emissione	Descrizione Revisione	Redatto	Controllato	Approvato
00	FEBBRAIO 2024	PRIMA EMISSIONE	GEMSA PRO	GEMSA PRO	ESC WIND S.R.L.

RILEVATI	
RILEVATO	5,177 m ²
SOVRASTRUTTURA STRADALE	
CASSONETTO	9,899 m
MANUFATTI	
RILEVATO PER SCARPATE	5,591 m ²

SEZIONE N.: 2
 QT. PROGETTO: 71,984
 DIST.PROG.: 25,000
 DIST.PREC.: 25,000
 DIST.SUCC.: 25,000



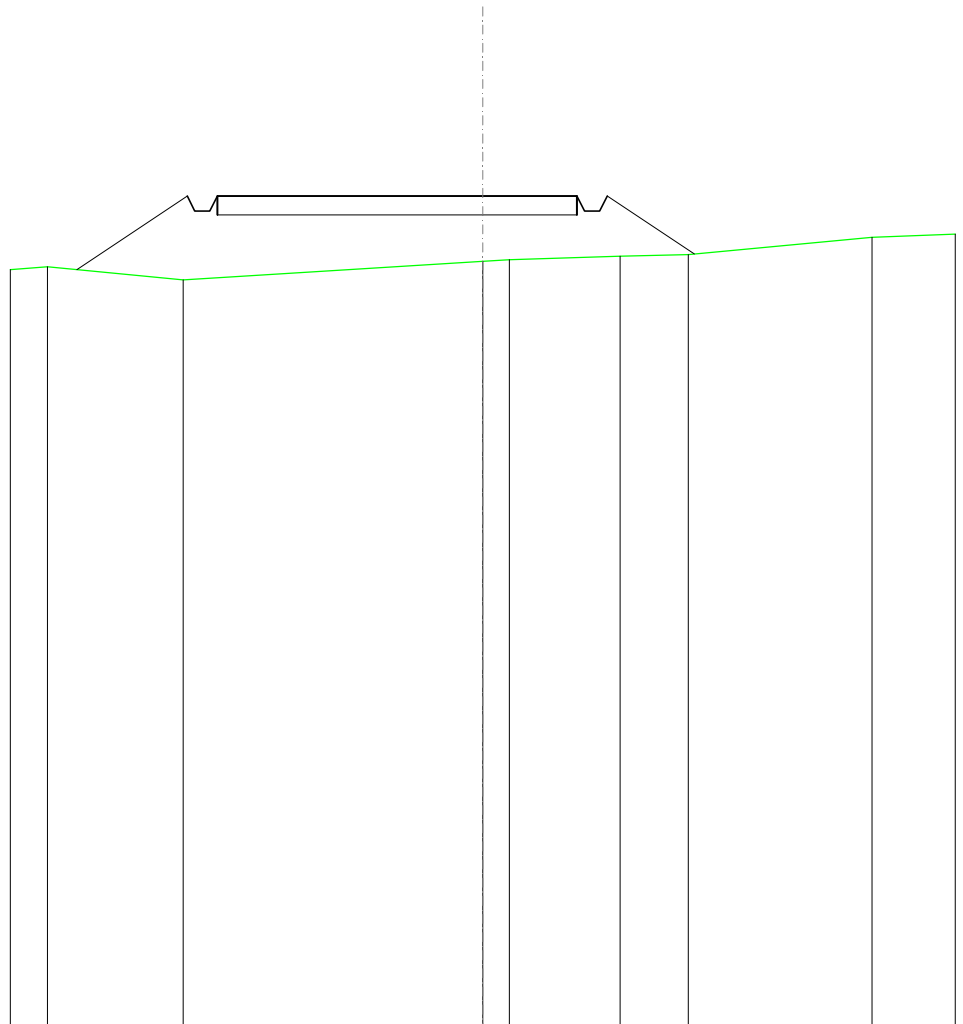
SCALA 1:200

QT.RIF. 50,000

QUOTE TERRENO		70,46		71,32 71,31		70,97		71,87
DIST.PARZIALI TERRENO			6,61		4,76		6,28	
QUOTE PROGETTO	69,49	71,98 71,58 71,58 71,98		71,98		71,98 71,58 71,58 71,98	70,98	
DIST. PARZIALI PROGETTO		3,73		9,90		1,50		

RILEVATI	
RILEVATO	13,079 m ²
SOVRASTRUTTURA STRADALE	
CASSONETTO	9,509 m
MANUFATTI	
RILEVATO PER SCARPATE	7,676 m ²

SEZIONE N.: 3
 QT. PROGETTO: 71,984
 DIST.PROG.: 50,000
 DIST.PREC.: 25,000
 DIST.SUCC.: 25,000



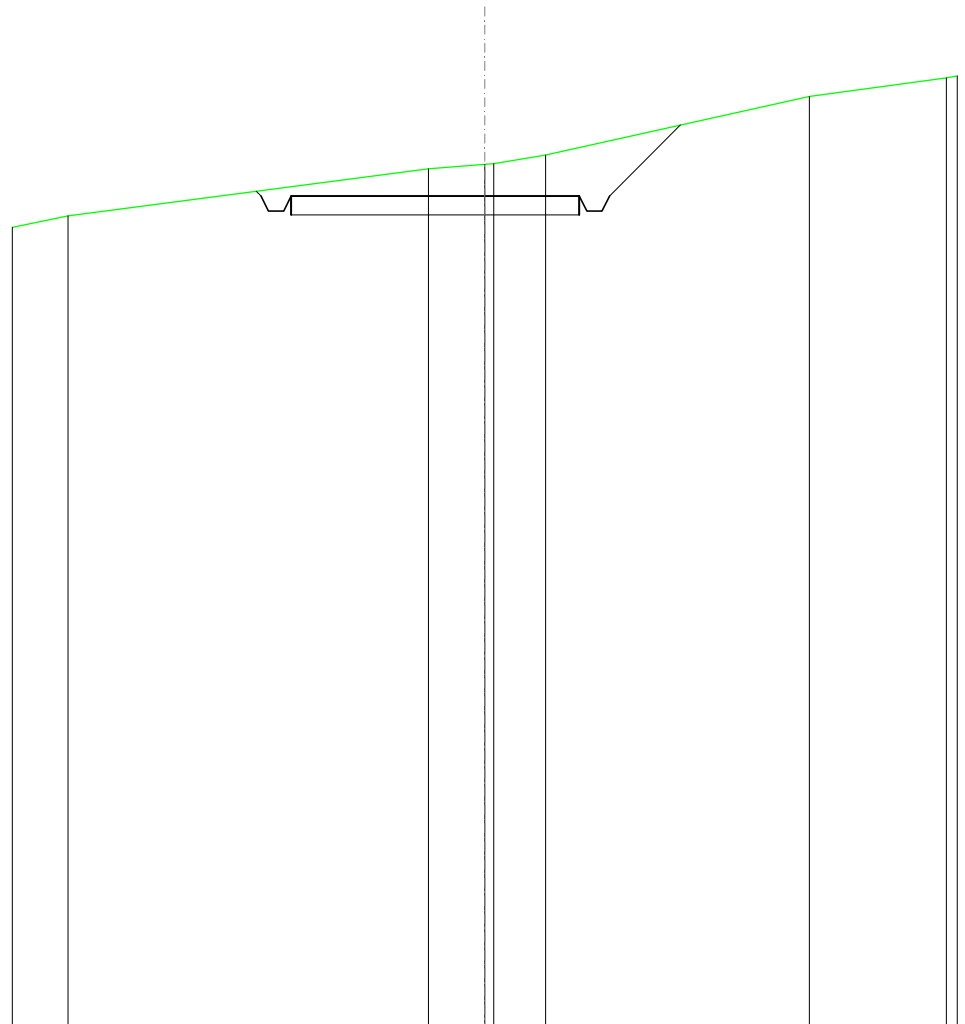
SCALA 1:200

QT.RIF. 50,000

QUOTE TERRENO	70,11	69,76		70,25	70,30	70,39	70,43	70,89
DIST.PARZIALI TERRENO	3,59		7,93	0,70	2,94	1,80	4,86	
QUOTE PROGETTO	70,04	71,98	71,58	71,58	71,98	71,58	71,98	70,45
DIST. PARZIALI PROGETTO	2,92		9,51			2,30		

SCAVI E BONIFICHE	
FOSSO	1,732 m ²
SOVRASTRUTTURA STRADALE	
CASSONETTO	7,618 m
MANUFATTI	
SCAVO PER PIATTAFORMA	9,317 m ²
SCAVO PER PARETI TRINCEA	1,377 m ²
SOVRASTRUTTURA FERROVIARIA	
AREA DI SCAVO	11,220 m

SEZIONE N.: 4
 QT. PROGETTO: 71,984
 DIST.PROG.: 75,000
 DIST.PREC.: 25,000
 DIST.SUCC.: 25,000



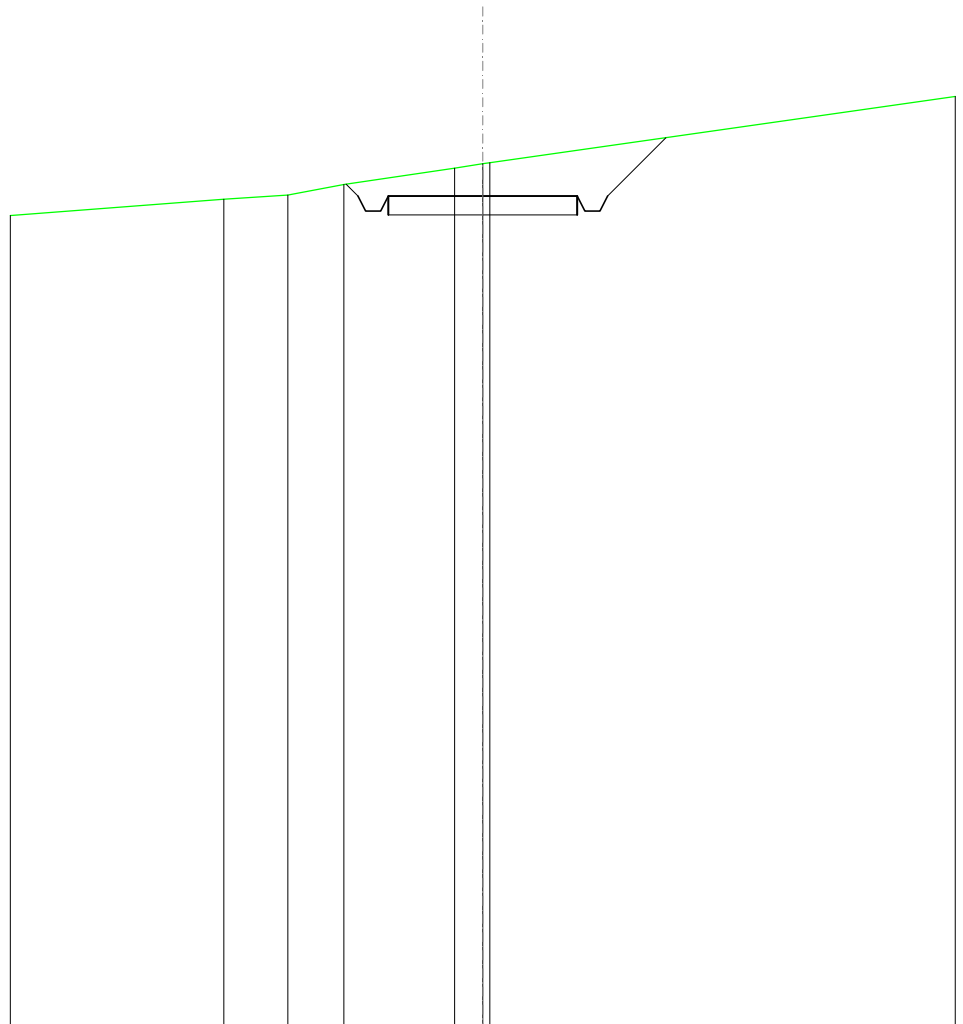
SCALA 1:200

QT.RIF. 50,000

QUOTE TERRENO	71,46		72,71	72,82 72,84	73,07		74,62
DIST.PARZIALI TERRENO		9,53	1,49	1,37		6,97	
QUOTE PROGETTO		72,11 71,98 71,58 71,98		71,98		71,98 71,58 71,98	73,86
DIST. PARZIALI PROGETTO			7,62			1,88	

SCAVI E BONIFICHE	
FOSSO	1,827 m ²
SOVRASTRUTTURA STRADALE	
CASSONETTO	5,000 m
MANUFATTI	
SCAVO PER PIATTAFORMA	6,737 m ²
SCAVO PER PARETI TRINCEA	1,074 m ²
SOVRASTRUTTURA FERROVIARIA	
AREA DI SCAVO	8,454 m

SEZIONE N.: 5
 QT. PROGETTO: 71,984
 DIST.PROG.: 100,000
 DIST.PREC.: 25,000
 DIST.SUCC.: 25,000




SCALA 1:200

QT.RIF. 50,000

QUOTE TERRENO	71,90	72,01	72,29	72,72	72,83	72,86
DIST.PARZIALI TERRENO	1,70	1,49	2,92	0,75		
QUOTE PROGETTO			72,30	71,98	71,58	71,98
DIST. PARZIALI PROGETTO				5,00		1,54

RILEVATI	
RILEVATO	1,477 m ²
SOVRASTRUTTURA STRADALE	
CASSONETTO	5,000 m
MANUFATTI	
RILEVATO PER SCARPATE	2,161 m ²

SEZIONE N.: 6
 QT. PROGETTO: 71,984
 DIST.PROG.: 125,000
 DIST.PREC.: 25,000
 DIST.SUCC.: 25,000



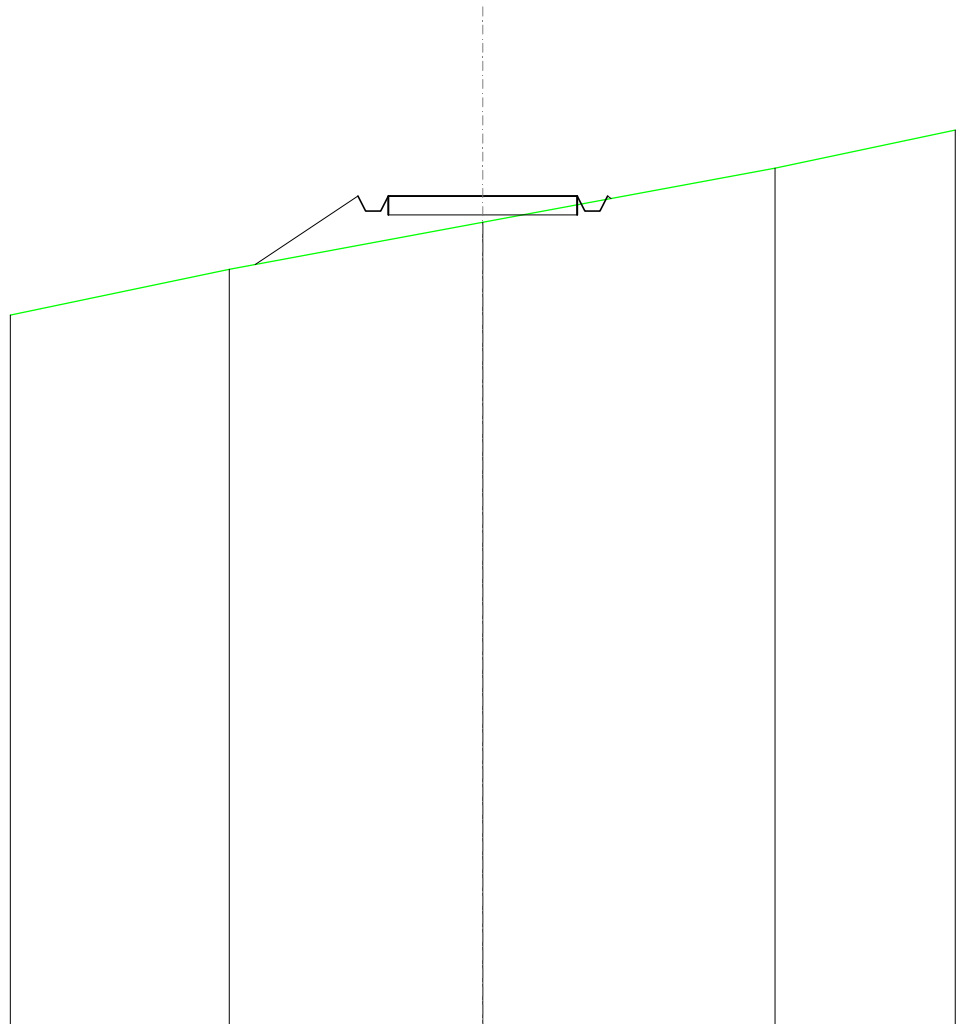
SCALA 1:200

QT.RIF. 50,000

QUOTE TERRENO	69,83			71,19		71,70	71,89	71,96
DIST.PARZIALI TERRENO		11,71			4,39		1,46	
QUOTE PROGETTO		70,56	71,98	71,58	71,98	71,58	71,98	71,63
DIST. PARZIALI PROGETTO		2,14		5,00		0,53		

SCAVI E BONIFICHE	
FOSSO	0,128 m ²
RILEVATI	
RILEVATO	1,171 m ²
SOVRASTRUTTURA STRADALE	
CASSONETTO	5,000 m
MANUFATTI	
SCAVO PER PIATTAFORMA	0,195 m ²
RILEVATO PER SCARPATE	2,540 m ²
SOVRASTRUTTURA FERROVIARIA	
AREA DI SCAVO	2,097 m

SEZIONE N.: 7
 QT. PROGETTO: 71,984
 DIST.PROG.: 150,000
 DIST.PREC.: 25,000
 DIST.SUCC.: 25,000



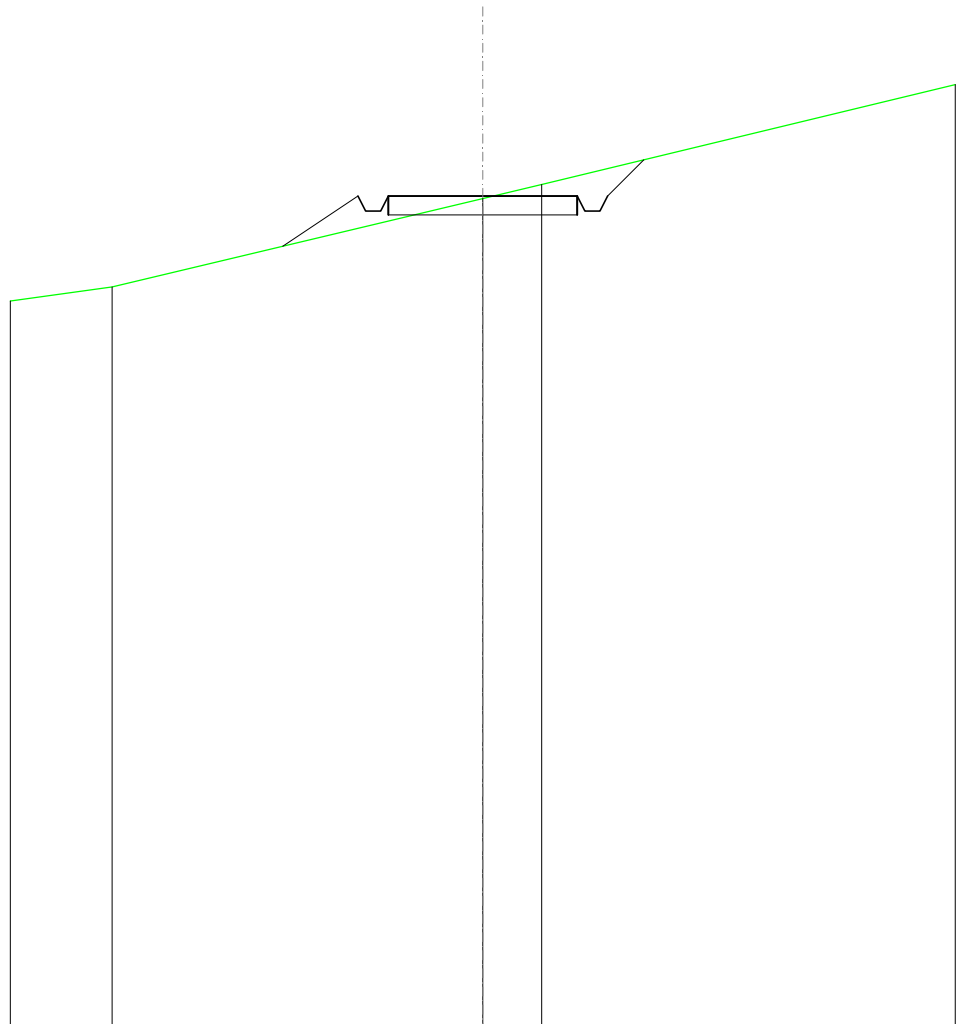
SCALA 1:200

QT.RIF. 50,000

QUOTE TERRENO	70,04		71,29		72,72
DIST.PARZIALI TERRENO		6,71		7,73	
QUOTE PROGETTO	70,17	71,98 71,58 71,58 71,98	71,98	71,98 71,58 71,58 71,92	
DIST. PARZIALI PROGETTO		2,72	5,00		

SCAVI E BONIFICHE	
FOSSO	0,743 m ²
RILEVATI	
RILEVATO	0,055 m ²
SOVRASTRUTTURA STRADALE	
CASSONETTO	5,000 m
MANUFATTI	
SCAVO PER PIATTAFORMA	2,223 m ²
SCAVO PER PARETI TRINCEA	0,346 m ²
RILEVATO PER SCARPATE	1,214 m ²
SOVRASTRUTTURA FERROVIARIA	
AREA DI SCAVO	6,074 m

SEZIONE N.: 8
 QT. PROGETTO: 71,984
 DIST.PROG.: 175,000
 DIST.PREC.: 25,000
 DIST.SUCC.: 25,000



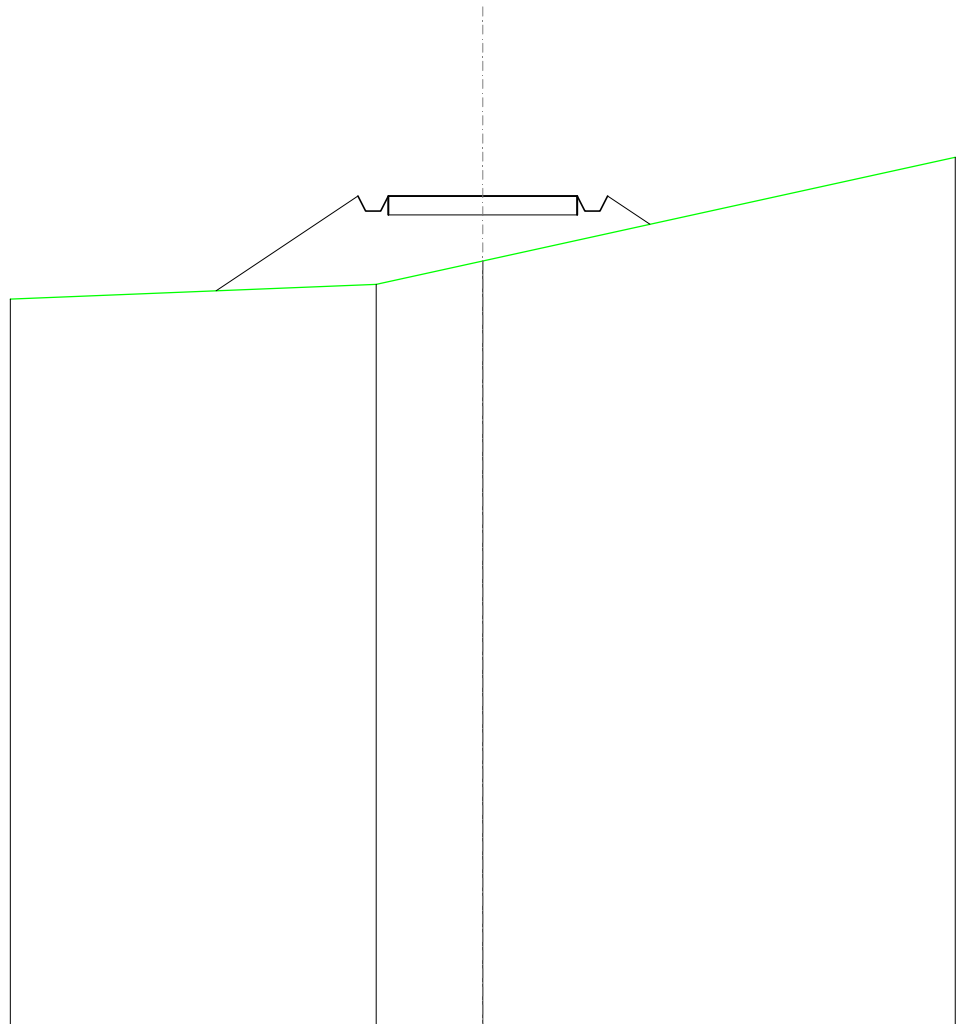
SCALA 1:200

QT.RIF. 50,000

QUOTE TERRENO	69,58			71,92	72,29
DIST.PARZIALI TERRENO		9,81		1,56	
QUOTE PROGETTO		70,66	71,98 71,58 71,58 71,98	71,98	71,98 71,58 71,58 71,98 72,94
DIST. PARZIALI PROGETTO		1,99		5,00	0,96

RILEVATI	
RILEVATO	6,082 m ²
SOVRASTRUTTURA STRADALE	
CASSONETTO	5,000 m
MANUFATTI	
RILEVATO PER SCARPATE	7,221 m ²

SEZIONE N.: 9
 QT. PROGETTO: 71,984
 DIST.PROG.: 200,000
 DIST.PREC.: 25,000
 DIST.SUCC.: 25,000



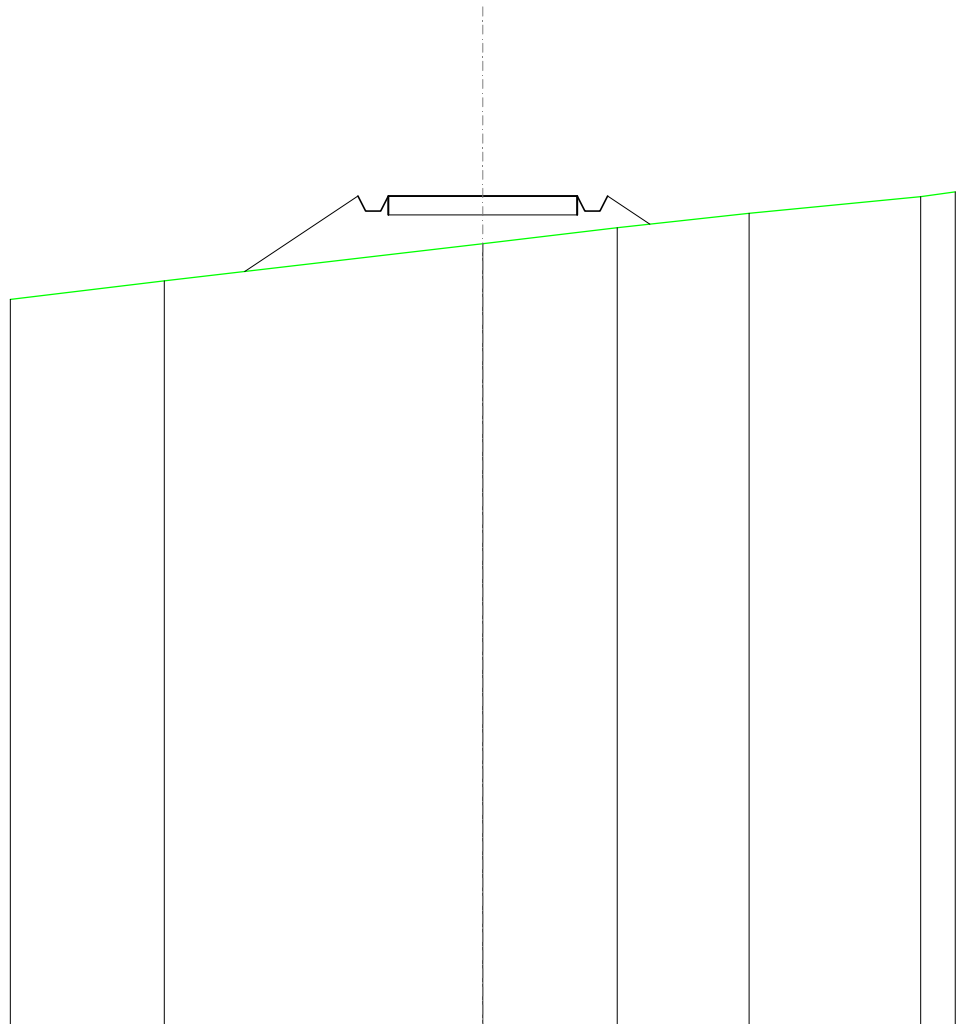
SCALA 1:200

QT.RIF. 50,000

QUOTE TERRENO			69,65		70,27	
DIST.PARZIALI TERRENO				2,82		
QUOTE PROGETTO	69,48		71,98	71,58	71,98	71,24
DIST. PARZIALI PROGETTO		3,76			5,00	1,12

RILEVATI	
RILEVATO	3,801 m ²
SOVRASTRUTTURA STRADALE	
CASSONETTO	5,000 m
MANUFATTI	
RILEVATO PER SCARPATE	4,492 m ²

SEZIONE N.: 10
 QT. PROGETTO: 71,984
 DIST.PROG.: 225,000
 DIST.PREC.: 25,000
 DIST.SUCC.: 25,000



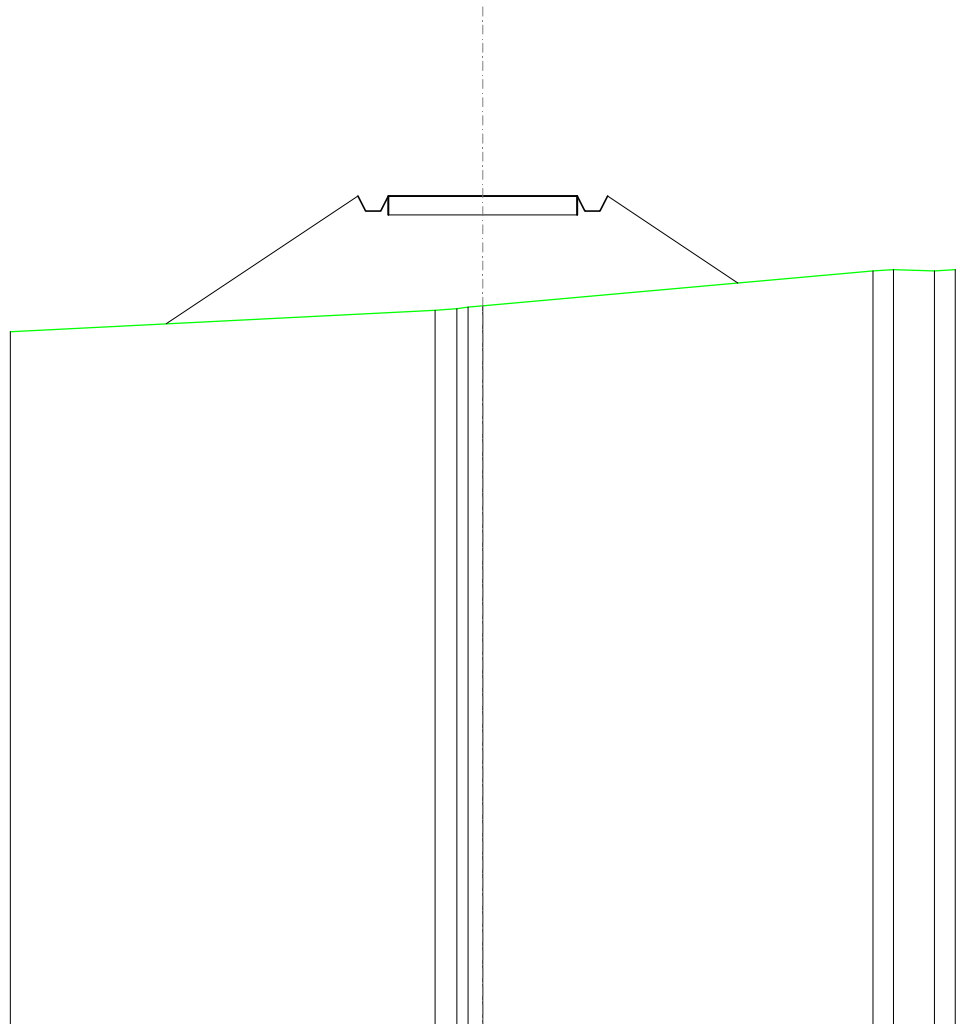
SCALA 1:200

QT.RIF. 50,000

QUOTE TERRENO	69,74			70,72		71,14		71,53		71,96
DIST.PARZIALI TERRENO		8,43			3,56		3,49		4,53	
QUOTE PROGETTO		69,99	71,98 71,58 71,58 71,98	71,98		71,98 71,58 71,58 71,98	71,24			
DIST. PARZIALI PROGETTO			3,00		5,00		1,12			

RILEVATI	
RILEVATO	12,003 m ²
SOVRASTRUTTURA STRADALE	
CASSONETTO	5,000 m
MANUFATTI	
RILEVATO PER SCARPATE	16,542 m ²

SEZIONE N.: 11
 QT. PROGETTO: 71,984
 DIST.PROG.: 250,000
 DIST.PREC.: 25,000
 DIST.SUCC.: 25,000



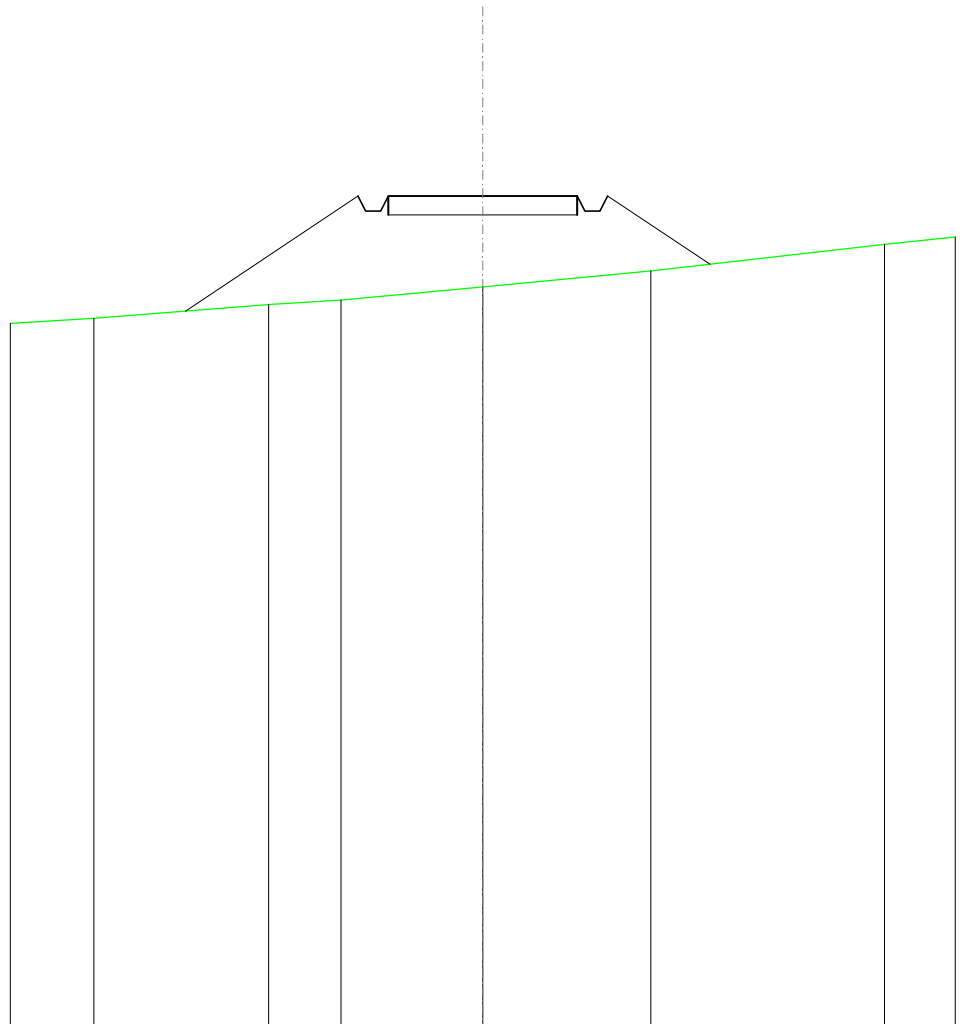
SCALA 1:200

QT.RIF. 50,000

QUOTE TERRENO				68,96	69,00	69,05	69,08			70,00	70,03	70,00
DIST.PARZIALI TERRENO				0,58				10,32		0,55	1,08	
QUOTE PROGETTO	68,60		71,98	71,58	71,98	71,98		71,98	71,58	71,98		69,68
DIST. PARZIALI PROGETTO		5,07				5,00				3,45		

RILEVATI	
RILEVATO	9,513 m ²
SOVRASTRUTTURA STRADALE	
CASSONETTO	5,000 m
MANUFATTI	
RILEVATO PER SCARPATE	12,397 m ²

SEZIONE N.: 12
 QT. PROGETTO: 71,984
 DIST.PROG.: 275,000
 DIST.PREC.: 25,000
 DIST.SUCC.: 25,000



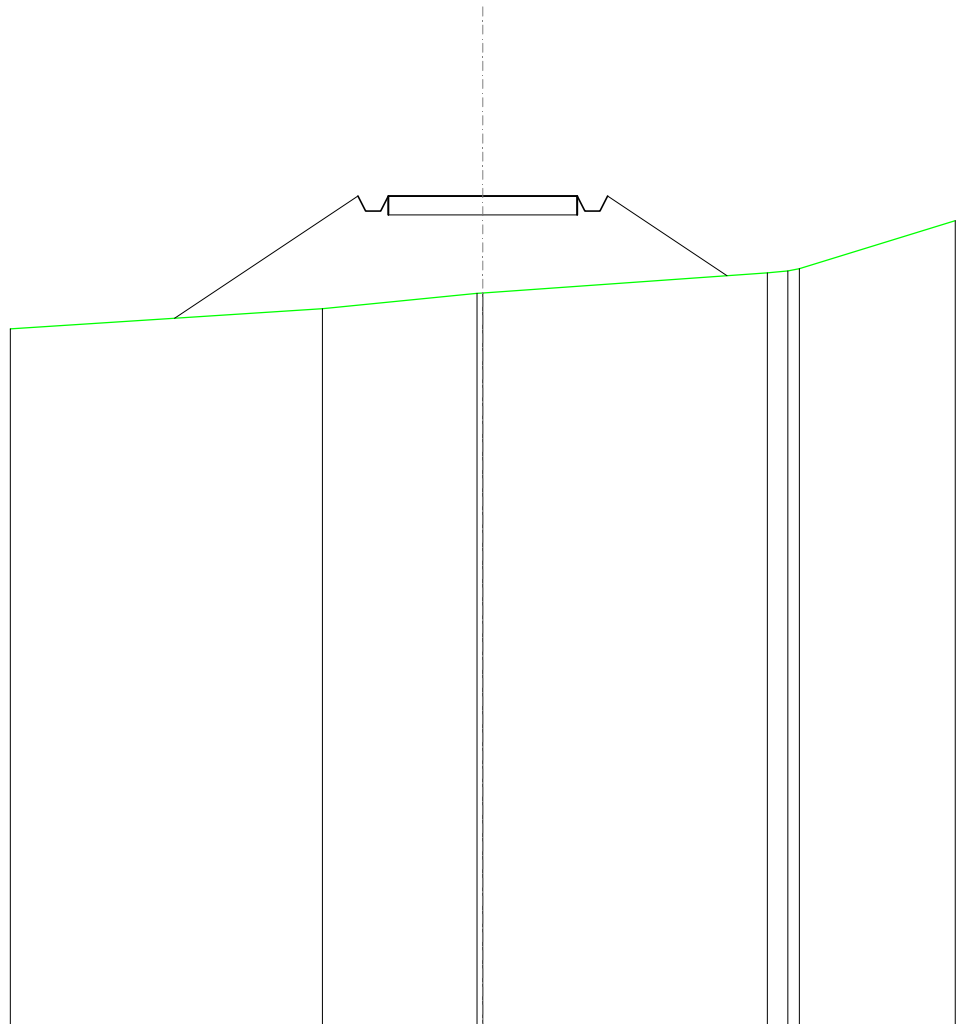
SCALA 1:200

QT.RIF. 50,000

QUOTE TERRENO	68,75	69,11	69,23	69,58	70,00	70,70
DIST.PARZIALI TERRENO	4,62	1,91	3,75	4,45	6,18	
QUOTE PROGETTO	68,94	71,98	71,58	71,98	71,98	70,18
DIST. PARZIALI PROGETTO		4,57		5,00		2,71

RILEVATI	
RILEVATO	10,403 m ²
SOVRASTRUTTURA STRADALE	
CASSONETTO	5,000 m
MANUFATTI	
RILEVATO PER SCARPATE	14,447 m ²

SEZIONE N.: 13
 QT. PROGETTO: 71,984
 DIST.PROG.: 300,000
 DIST.PREC.: 25,000
 DIST.SUCC.: 25,000



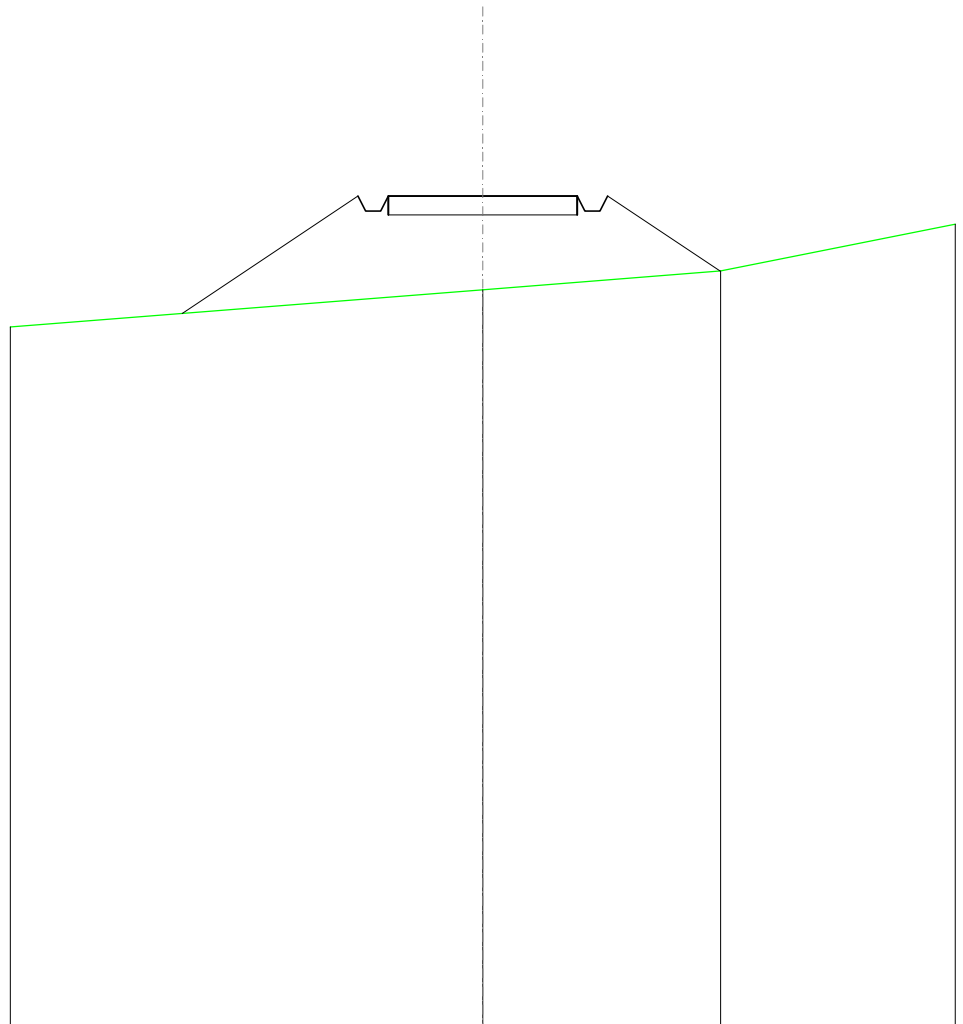
SCALA 1:200

QT.RIF. 50,000

QUOTE TERRENO		69,00	69,41 69,42	69,95 70,00 70,06
DIST.PARZIALI TERRENO			4,09	7,53 0,54
QUOTE PROGETTO	68,75	71,98 71,58 71,98	71,98	71,98 71,58 71,98 69,88
DIST. PARZIALI PROGETTO	4,85		5,00	3,16

RILEVATI	
RILEVATO	9,892 m ²
SOVRASTRUTTURA STRADALE	
CASSONETTO	5,000 m
MANUFATTI	
RILEVATO PER SCARPATE	13,158 m ²

SEZIONE N.: 14
 QT. PROGETTO: 71,984
 DIST.PROG.: 325,000
 DIST.PREC.: 25,000
 DIST.SUCC.: 25,000



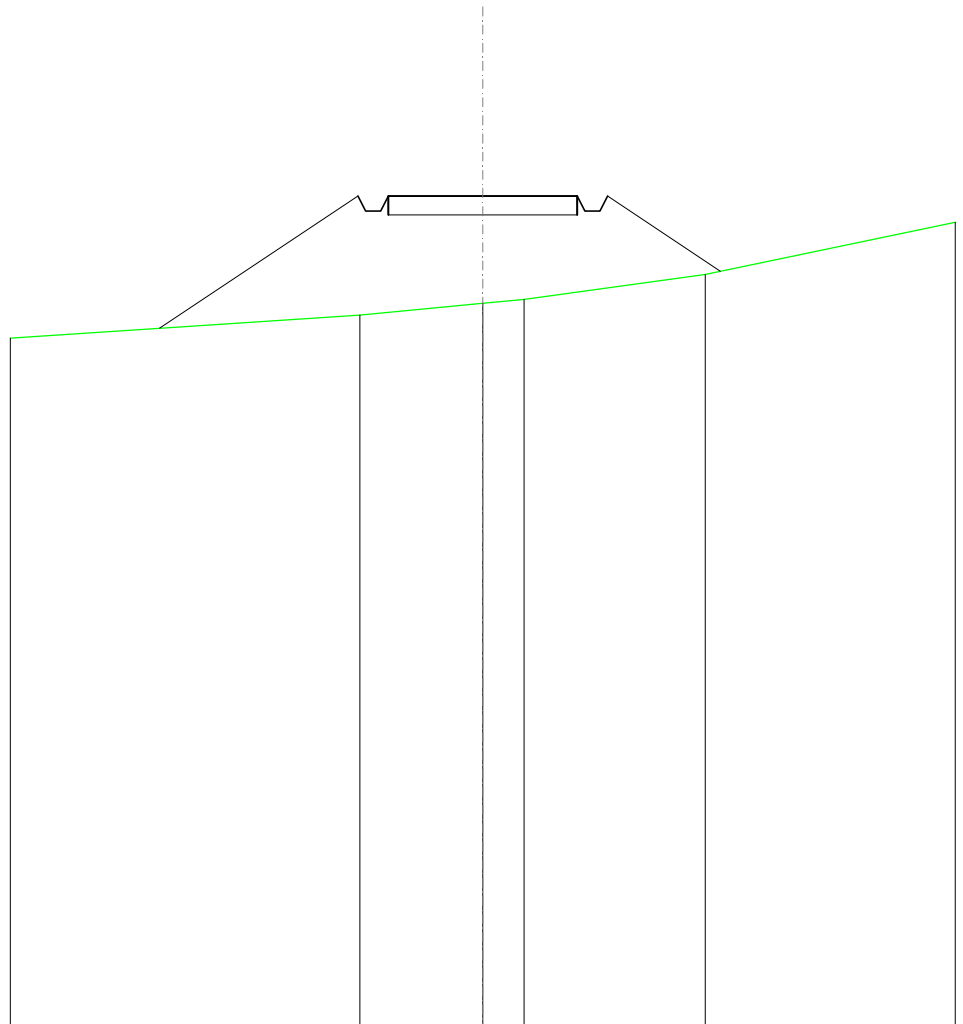
SCALA 1:200

QT.RIF. 50,000

QUOTE TERRENO				69,51		70,00
DIST.PARZIALI TERRENO					6,29	
QUOTE PROGETTO	68,88	71,98	71,58	71,98	71,98	70,00
DIST. PARZIALI PROGETTO		4,65		5,00		2,98

RILEVATI	
RILEVATO	11,650 m ²
SOVRASTRUTTURA STRADALE	
CASSONETTO	5,000 m
MANUFATTI	
RILEVATO PER SCARPATE	15,949 m ²

SEZIONE N.: 15
 QT. PROGETTO: 71,984
 DIST.PROG.: 350,000
 DIST.PREC.: 25,000
 DIST.SUCC.: 25,000



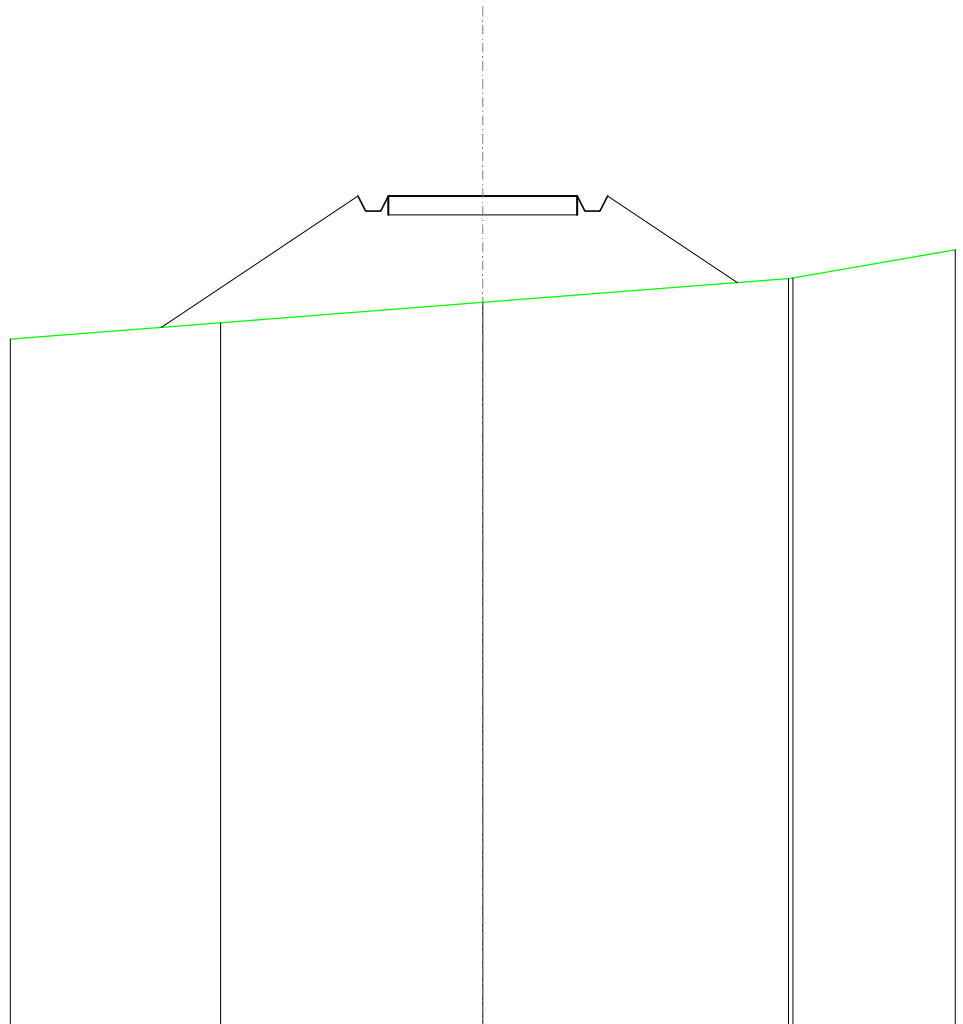
SCALA 1:200

QT.RIF. 50,000

QUOTE TERRENO			68,83		69,15	69,25		69,91
DIST.PARZIALI TERRENO				3,25	1,09		4,79	
QUOTE PROGETTO	68,48		71,98	71,58	71,98	71,98	71,58	71,98
DIST. PARZIALI PROGETTO		5,25			5,00			2,98

RILEVATI	
RILEVATO	11,577 m ²
SOVRASTRUTTURA STRADALE	
CASSONETTO	5,000 m
MANUFATTI	
RILEVATO PER SCARPATE	16,427 m ²

SEZIONE N.: 16
 QT. PROGETTO: 71,984
 DIST.PROG.: 375,000
 DIST.PREC.: 25,000
 DIST.SUCC.: 25,000



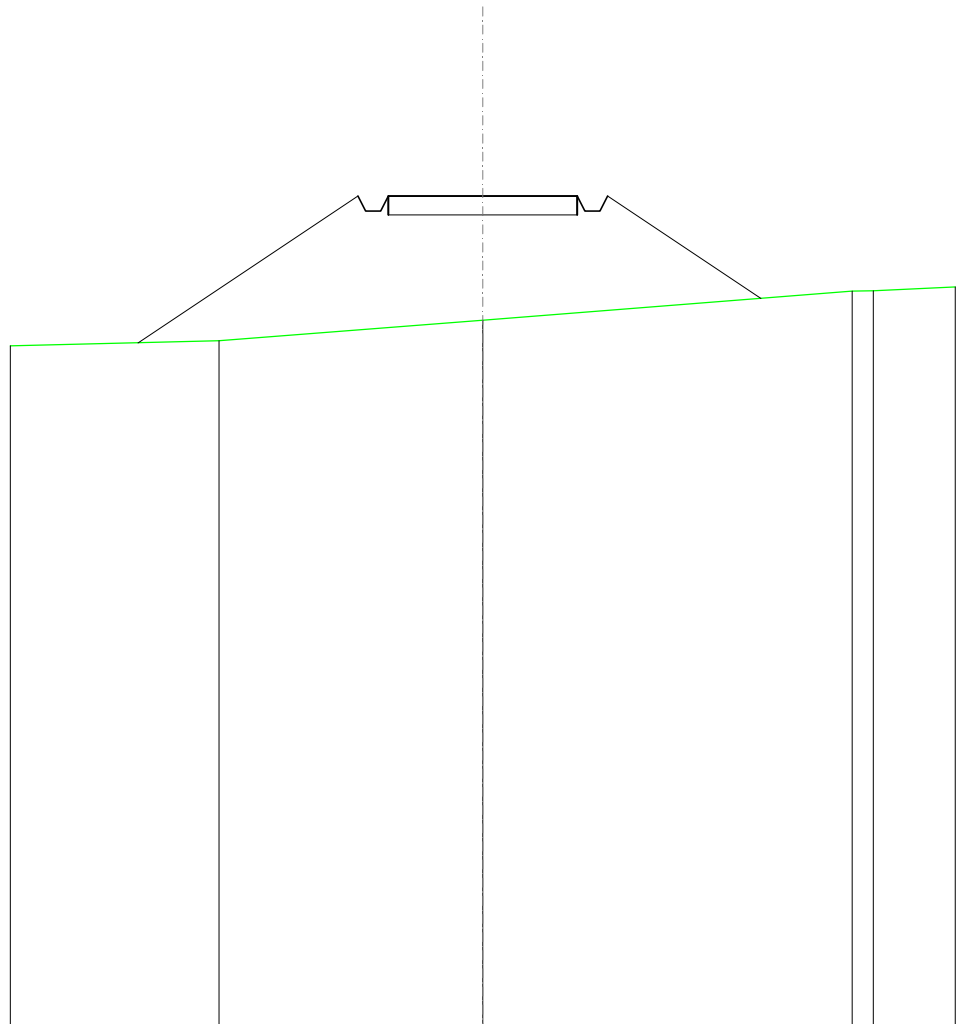
SCALA 1:200

QT.RIF. 50,000

QUOTE TERRENO	68,63	69,17	69,80	69,81	
DIST.PARZIALI TERRENO		6,93	8,09		
QUOTE PROGETTO	68,51	71,98 71,58 71,58 71,98	71,98	71,98 71,58 71,58 71,98	69,69
DIST. PARZIALI PROGETTO		5,21	5,00	3,44	

RILEVATI	
RILEVATO	13,921 m ²
SOVRASTRUTTURA STRADALE	
CASSONETTO	5,000 m
MANUFATTI	
RILEVATO PER SCARPATE	21,441 m ²

SEZIONE N.: 17
 QT. PROGETTO: 71,984
 DIST.PROG.: 400,000
 DIST.PREC.: 25,000
 DIST.SUCC.: 25,000



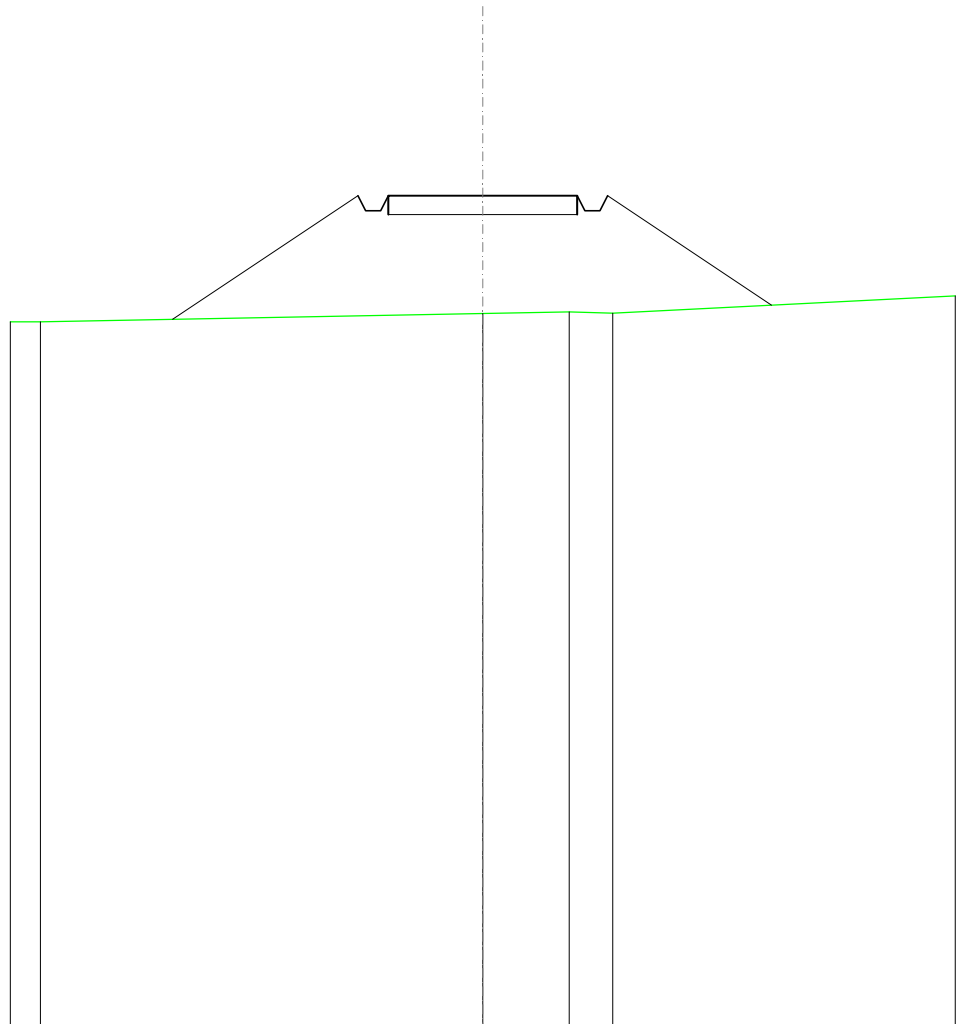
SCALA 1:200

QT.RIF. 50,000

QUOTE TERRENO		68,15		68,70		69,46	69,48
DIST.PARZIALI TERRENO			6,98		9,77	0,56	
QUOTE PROGETTO	68,10		71,98 71,58 71,98	71,98		71,98 71,58 71,98	69,28
DIST. PARZIALI PROGETTO		5,82		5,00		4,06	

RILEVATI	
RILEVATO	13,080 m ²
SOVRASTRUTTURA STRADALE	
CASSONETTO	5,000 m
MANUFATTI	
RILEVATO PER SCARPATE	19,082 m ²

SEZIONE N.: 18
 QT. PROGETTO: 71,992
 DIST.PROG.: 425,000
 DIST.PREC.: 25,000
 DIST.SUCC.: 25,000



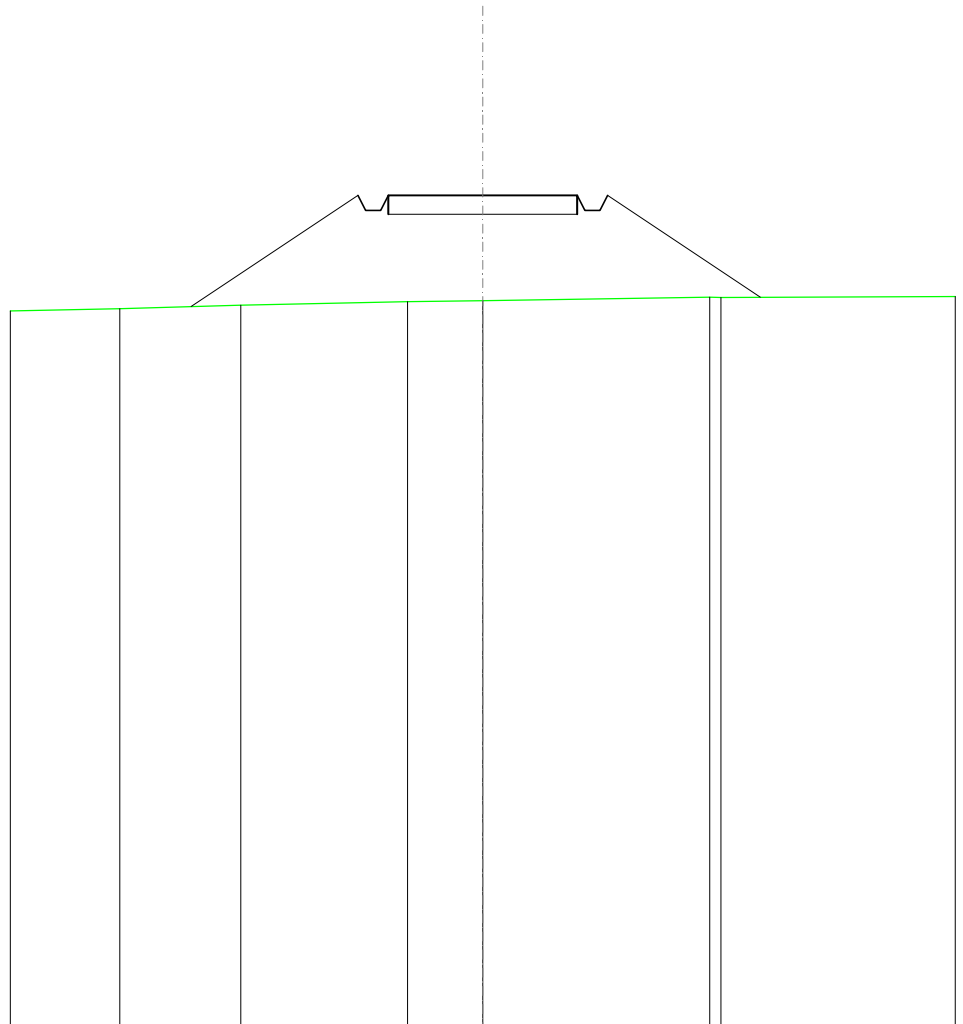
SCALA 1:200

QT.RIF. 50,000

QUOTE TERRENO	68,65			68,88	68,92	68,89	
DIST.PARZIALI TERRENO		11,70		2,29	1,15		
QUOTE PROGETTO		68,72	71,99	71,99	71,99	71,99	69,10
DIST. PARZIALI PROGETTO		4,91		5,00		4,34	

RILEVATI	
RILEVATO	11,422 m ²
SOVRASTRUTTURA STRADALE	
CASSONETTO	5,000 m
MANUFATTI	
RILEVATO PER SCARPATE	15,721 m ²

SEZIONE N.: 19
 QT. PROGETTO: 72,001
 DIST.PROG.: 450,000
 DIST.PREC.: 25,000
 DIST.SUCC.: 25,000



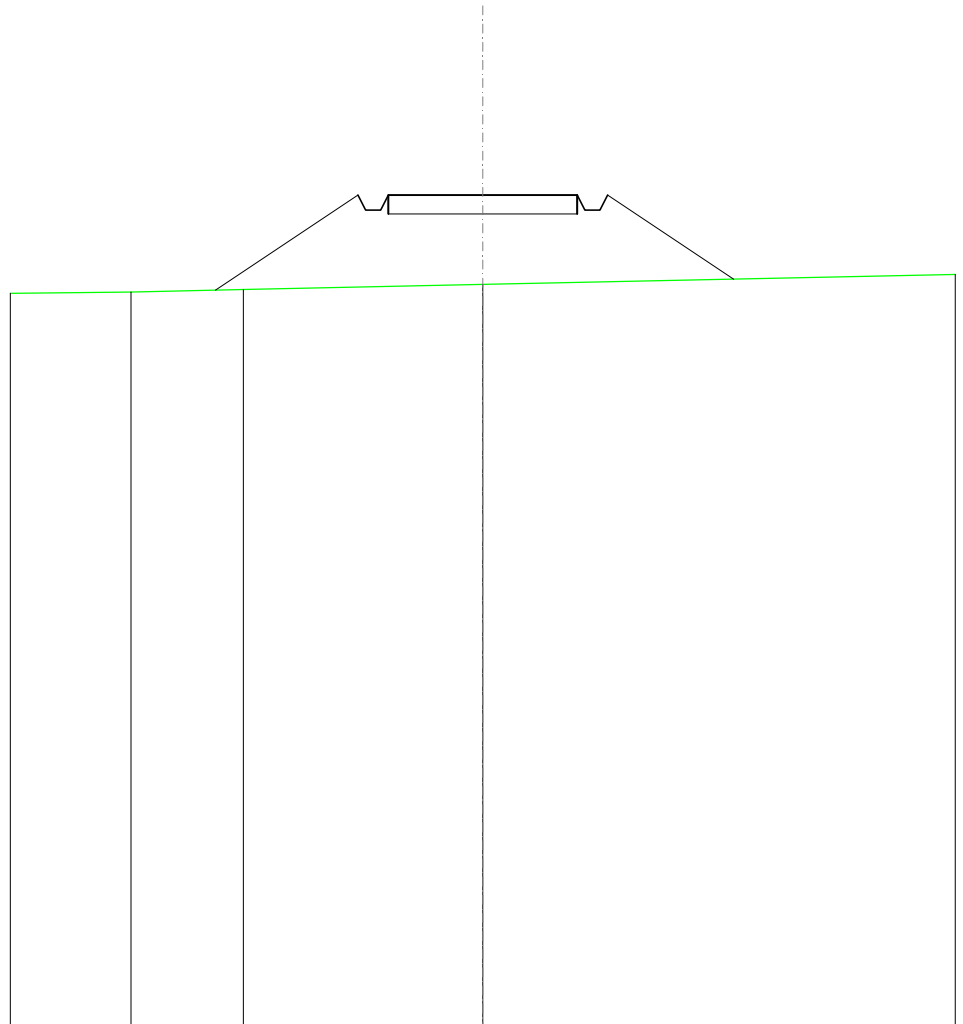
SCALA 1:200

QT.RIF. 50,000

QUOTE TERRENO	69,01	69,10	69,19	69,22	69,31	69,30
DIST.PARZIALI TERRENO	3,20	4,42	1,99	6,01		
QUOTE PROGETTO	69,06	72,00	71,60	72,00	72,00	69,30
DIST. PARZIALI PROGETTO		4,41		5,00		4,04

RILEVATI	
RILEVATO	9,329 m ²
SOVRASTRUTTURA STRADALE	
CASSONETTO	5,000 m
MANUFATTI	
RILEVATO PER SCARPATE	11,728 m ²

SEZIONE N.: 20
 QT. PROGETTO: 72,011
 DIST.PROG.: 475,000
 DIST.PREC.: 25,000
 DIST.SUCC.: 25,000



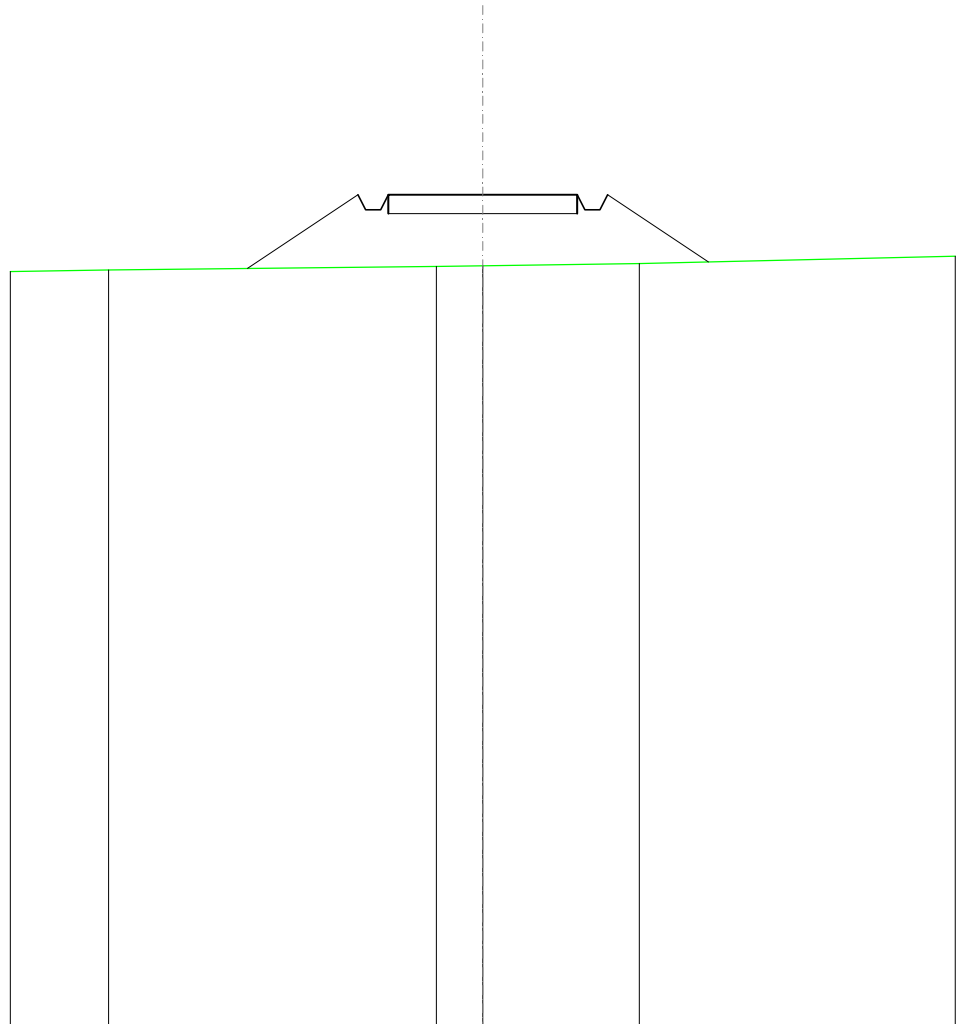
SCALA 1:200

QT.RIF. 50,000

QUOTE TERRENO	69,45	69,51	69,65	
DIST.PARZIALI TERRENO	2,97	6,33		
QUOTE PROGETTO	69,50	72,01	71,61	72,01
DIST. PARZIALI PROGETTO	3,77	5,00	3,34	69,78

RILEVATI	
RILEVATO	6,903 m ²
SOVRASTRUTTURA STRADALE	
CASSONETTO	5,000 m
MANUFATTI	
RILEVATO PER SCARPATE	7,799 m ²

SEZIONE N.: 21
 QT. PROGETTO: 72,020
 DIST.PROG.: 500,000
 DIST.PREC.: 25,000
 DIST.SUCC.: 25,000



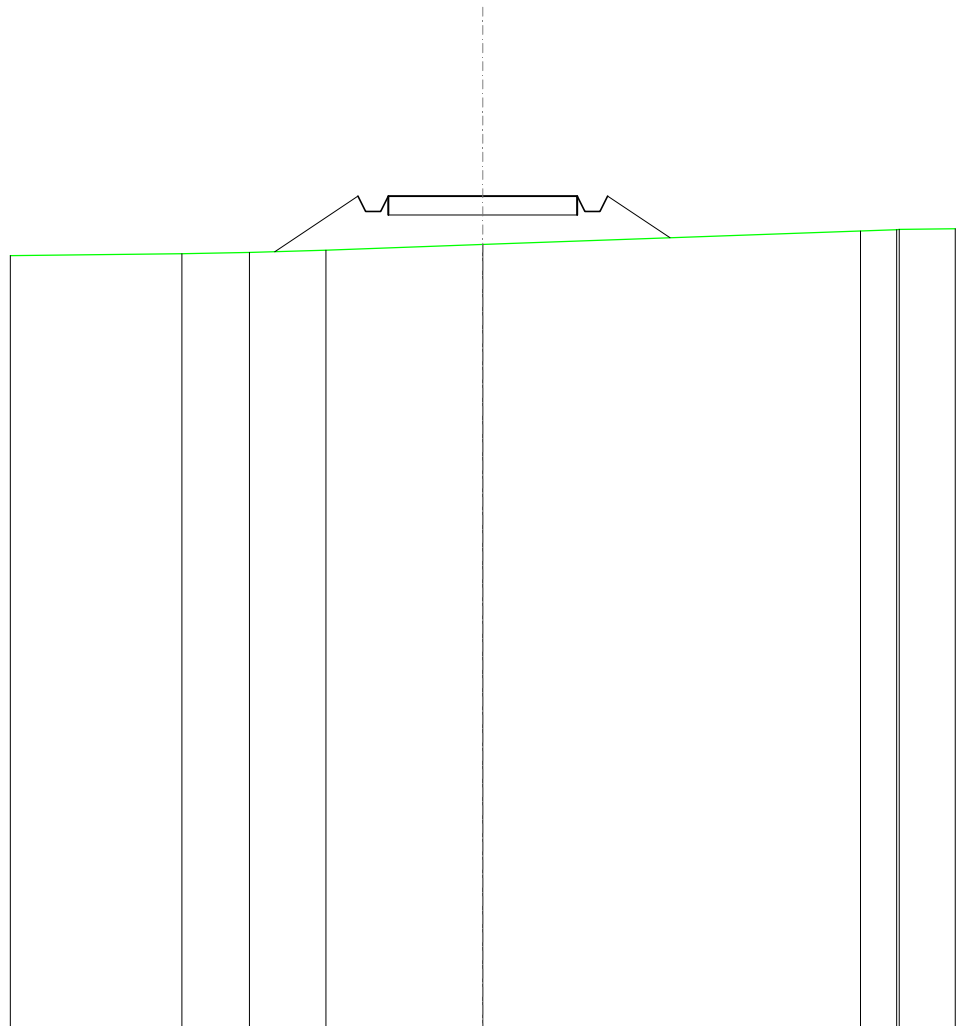
SCALA 1:200

QT.RIF. 50,000

QUOTE TERRENO	70,03	70,12	70,14	70,19
DIST.PARZIALI TERRENO	8,67	1,23	4,14	
QUOTE PROGETTO	70,07	72,02	72,02	70,24
DIST. PARZIALI PROGETTO	2,93	5,00	2,67	

RILEVATI	
RILEVATO	3,896 m ²
SOVRASTRUTTURA STRADALE	
CASSONETTO	5,000 m
MANUFATTI	
RILEVATO PER SCARPATE	4,068 m ²

SEZIONE N.: 22
 QT. PROGETTO: 72,030
 DIST.PROG.: 525,000
 DIST.PREC.: 25,000
 DIST.SUCC.: 25,000



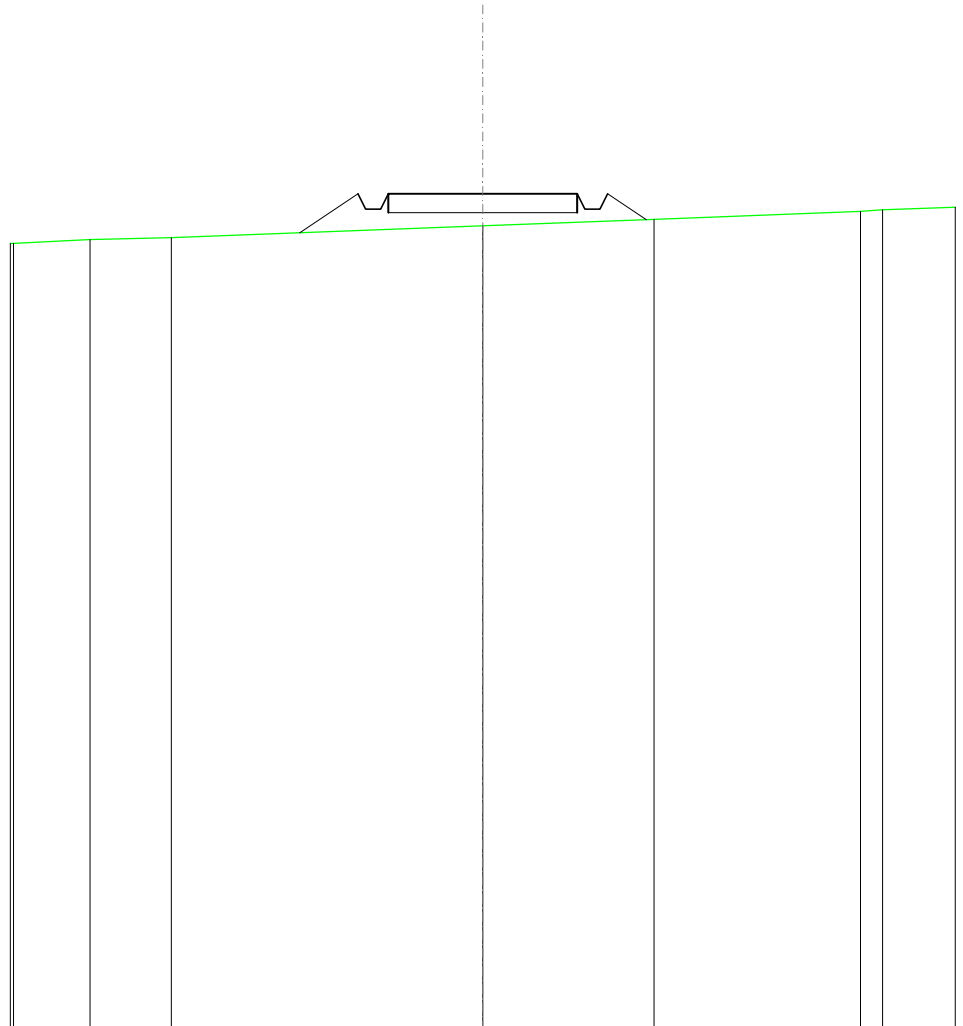
SCALA 1:200

QT.RIF. 50,000

QUOTE TERRENO	70,51	70,54	70,60	70,75	71,11	71,15	71,15
DIST.PARZIALI TERRENO	1,79	2,02	4,15	9,99	0,98	71,15	71,15
QUOTE PROGETTO	70,56	72,03	71,63	72,03	72,03	71,63	72,03
DIST. PARZIALI PROGETTO	2,20	5,00	1,65	70,93			

RILEVATI	
RILEVATO	1,737 m ²
SOVRASTRUTTURA STRADALE	
CASSONETTO	5,000 m
MANUFATTI	
RILEVATO PER SCARPATE	1,998 m ²

SEZIONE N.: 23
 QT. PROGETTO: 72,040
 DIST.PROG.: 550,000
 DIST.PREC.: 25,000
 DIST.SUCC.: 25,000



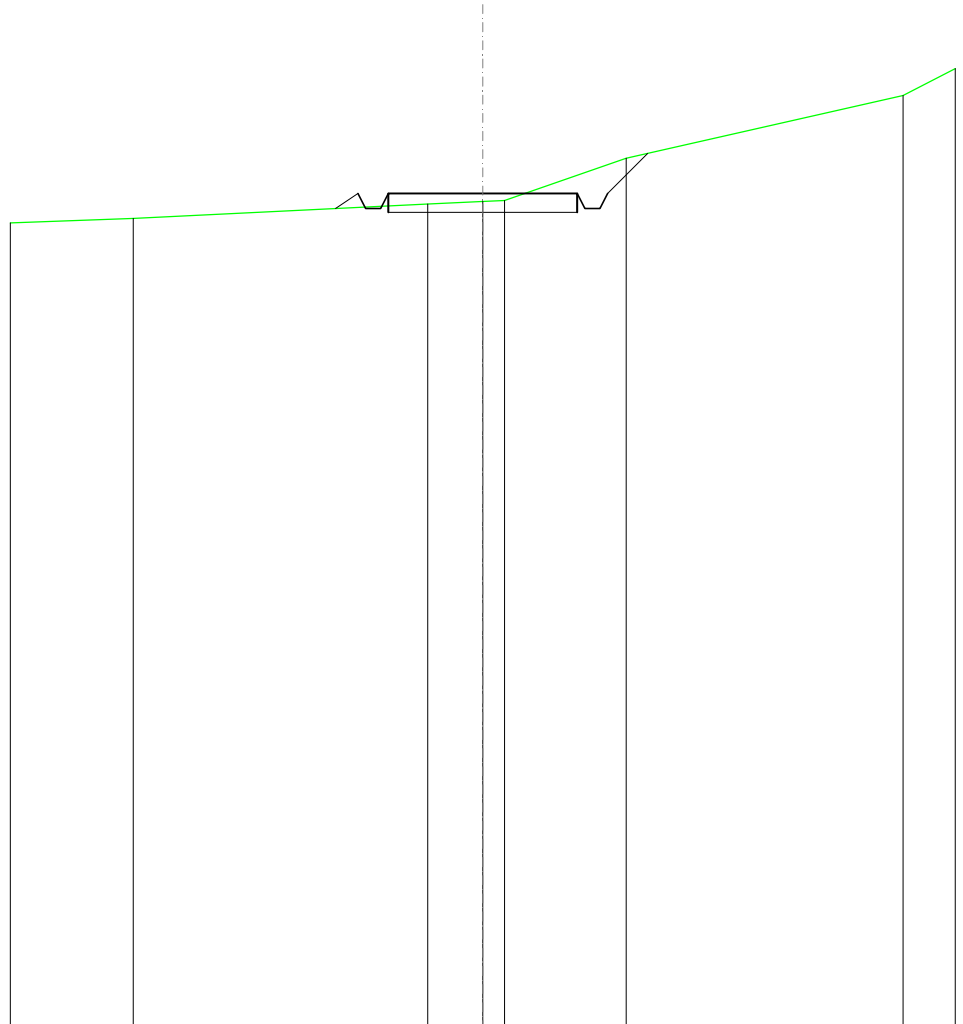
SCALA 1:200

QT.RIF. 50,000

QUOTE TERRENO	70,83	70,88		71,19		71,36		71,58	71,61
DIST.PARZIALI TERRENO	2,15		8,24		4,53		5,46	0,58	71,61
QUOTE PROGETTO			71,01	72,04	71,64	71,64	72,04	72,04	71,36
DIST. PARZIALI PROGETTO			1,55		5,00		1,02		

SCAVI E BONIFICHE	
FOSSO	0,760 m ²
SOVRASTRUTTURA STRADALE	
CASSONETTO	5,000 m
MANUFATTI	
SCAVO PER PIATTAFORMA	2,003 m ²
SCAVO PER PARETI TRINCEA	0,420 m ²
RILEVATO PER SCARPATE	0,170 m ²
SOVRASTRUTTURA FERROVIARIA	
AREA DI SCAVO	7,314 m

SEZIONE N.: 24
 QT. PROGETTO: 72,049
 DIST.PROG.: 575,000
 DIST.PREC.: 25,000
 DIST.SUCC.: 25,000



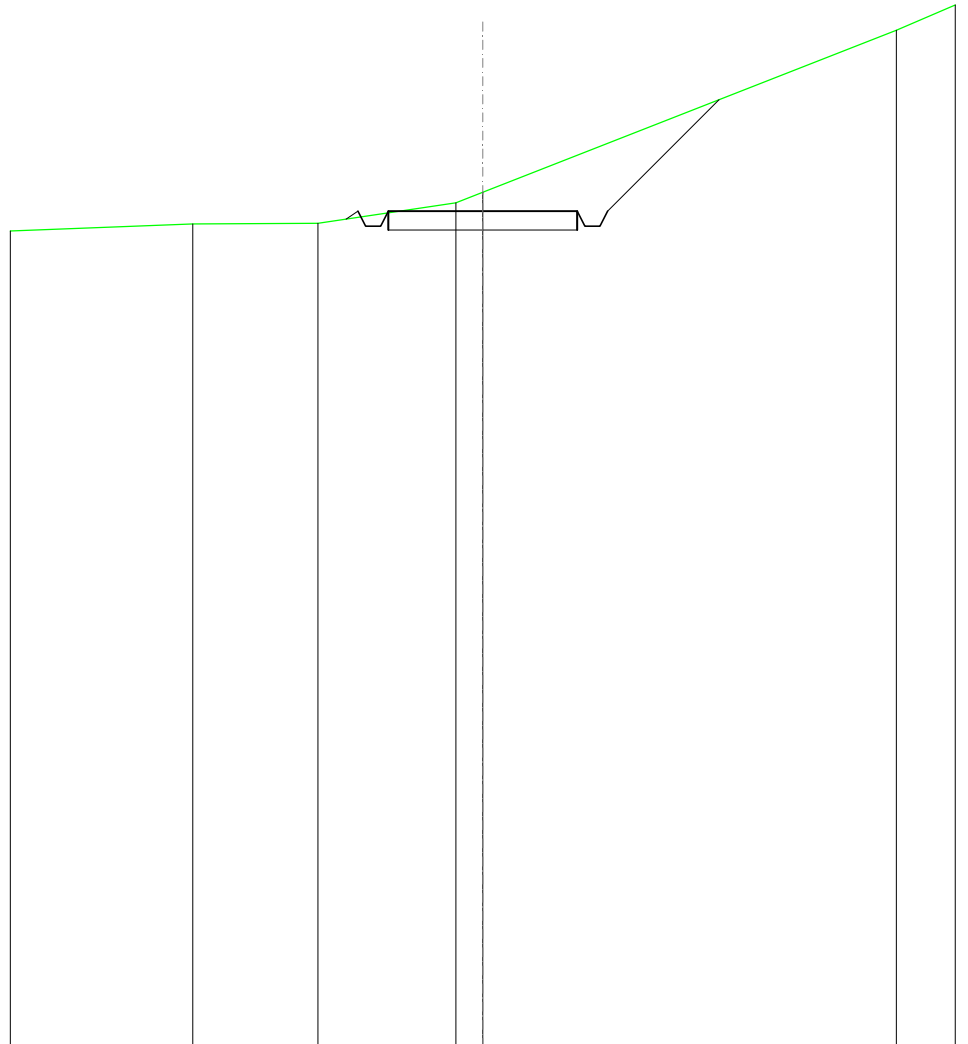
SCALA 1:200

QT.RIF. 50,000

QUOTE TERRENO	71,39		71,77	71,84	71,86	72,98	74,64
DIST.PARZIALI TERRENO		7,78	1,46	0,58	3,22	7,32	
QUOTE PROGETTO			72,05	72,05	72,05	72,05	73,11
DIST. PARZIALI PROGETTO			0,58	5,00	1,06		

SCAVI E BONIFICHE	
FOSSO	1,711 m ²
SOVRASTRUTTURA STRADALE	
CASSONETTO	5,000 m
MANUFATTI	
SCAVO PER PIATTAFORMA	5,378 m ²
SCAVO PER PARETI TRINCEA	2,639 m ²
RILEVATO PER SCARPATE	0,033 m ²
SOVRASTRUTTURA FERROVIARIA	
AREA DI SCAVO	9,446 m

SEZIONE N.: 25
 QT. PROGETTO: 72,059
 DIST.PROG.: 600,000
 DIST.PREC.: 25,000
 DIST.SUCC.: 25,000



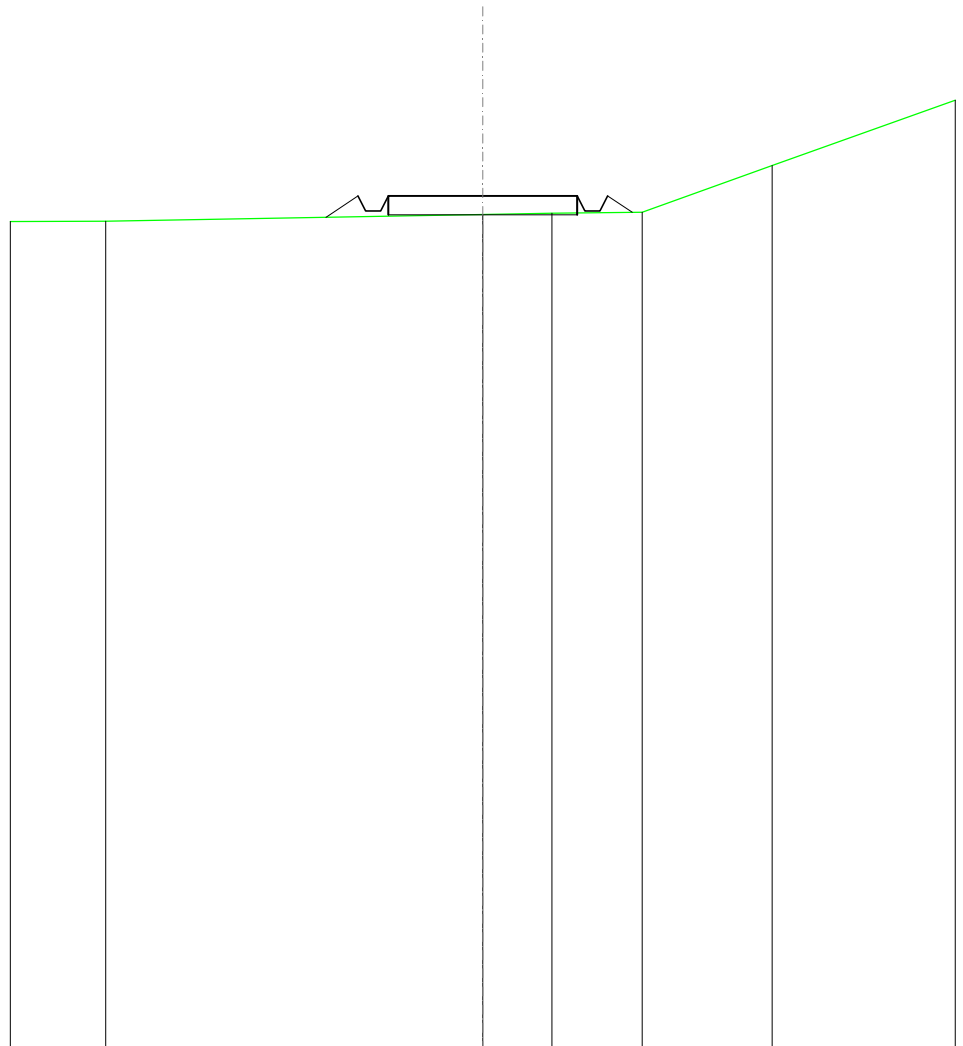
SCALA 1:200

QT.RIF. 50,000

QUOTE TERRENO	71,72	71,74	72,28	72,56	76,85					
DIST.PARZIALI TERRENO	3,32	3,64	0,71	10,94						
QUOTE PROGETTO		71,85	72,06	71,66	72,06	72,06	71,66	71,66	72,06	75,01
DIST. PARZIALI PROGETTO			5,00	2,95						

RILEVATI	
RILEVATO	0,037 m ²
SOVRASTRUTTURA STRADALE	
CASSONETTO	5,000 m
MANUFATTI	
SCAVO PER PIATTAFORMA	0,078 m ²
RILEVATO PER SCARPATE	0,689 m ²
SOVRASTRUTTURA FERROVIARIA	
AREA DI SCAVO	2,974 m

SEZIONE N.: 26
 QT. PROGETTO: 72,567
 DIST.PROG.: 625,000
 DIST.PREC.: 25,000
 DIST.SUCC.: 25,000



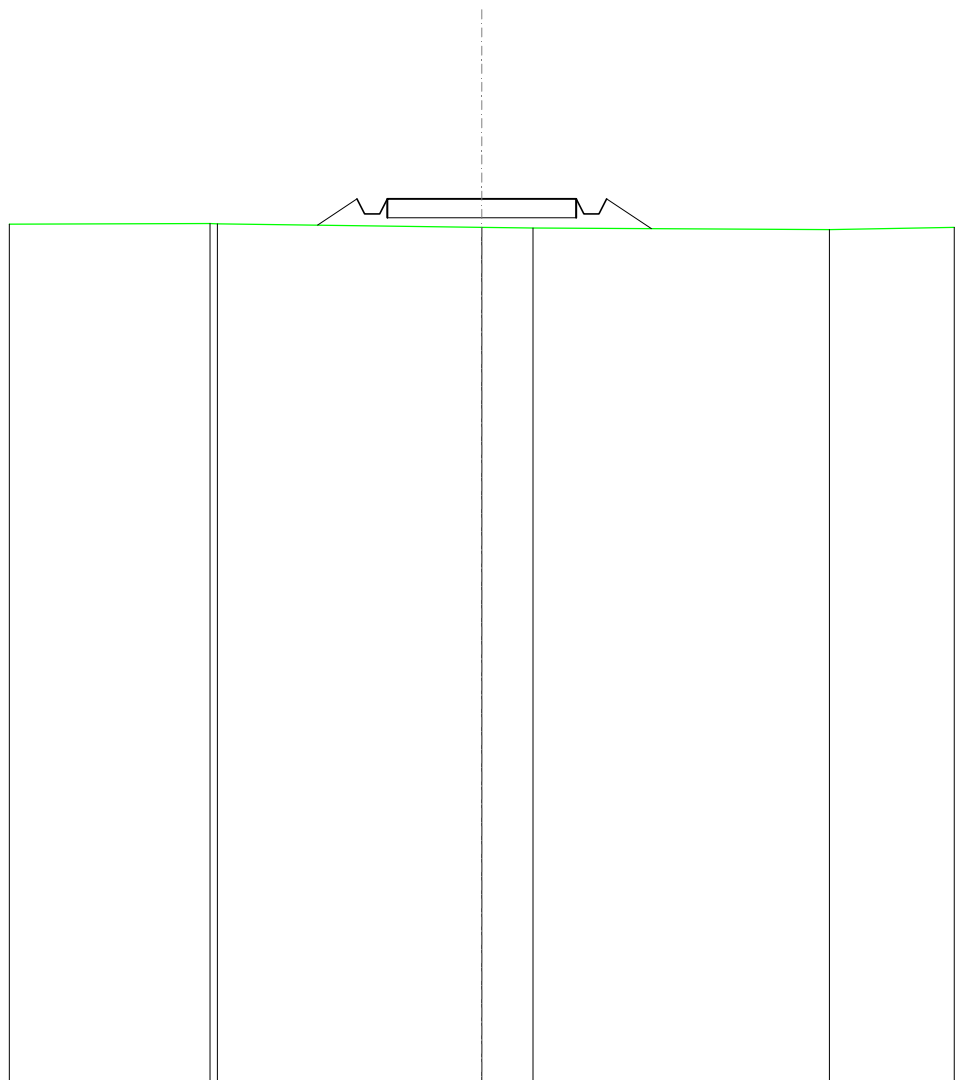
SCALA 1:200

QT.RIF. 50,000

QUOTE TERRENO	71,90		72,08	72,11	72,14	73,37
DIST.PARZIALI TERRENO		9,98		1,83	2,39	3,43
QUOTE PROGETTO			72,57		72,57	72,13
DIST. PARZIALI PROGETTO			5,00		0,65	

RILEVATI	
RILEVATO	1,278 m ²
SOVRASTRUTTURA STRADALE	
CASSONETTO	5,000 m
MANUFATTI	
RILEVATO PER SCARPATE	1,558 m ²

SEZIONE N.: 27
 QT. PROGETTO: 73,390
 DIST.PROG.: 650,000
 DIST.PREC.: 25,000
 DIST.SUCC.: 25,000



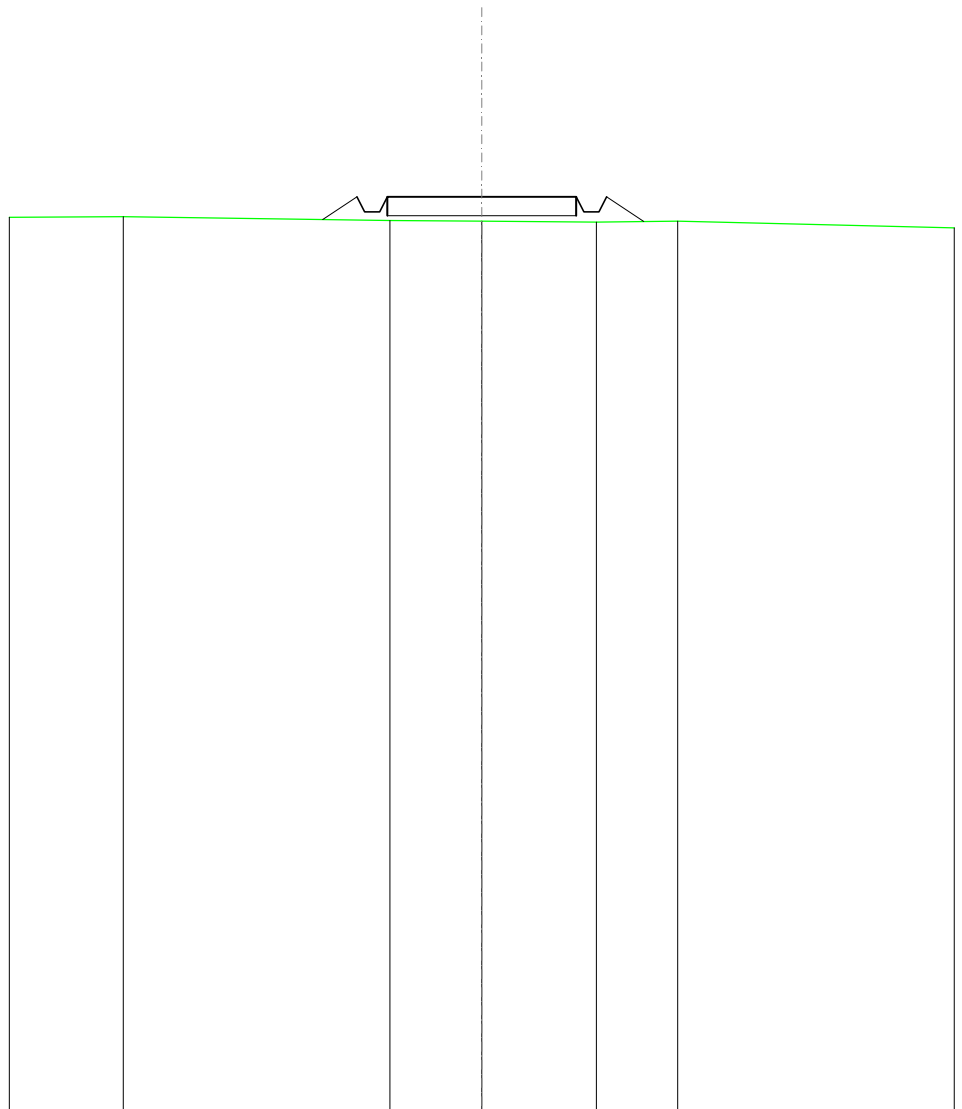
SCALA 1:200

QT.RIF. 50,000

QUOTE TERRENO		72,73 72,73		72,63 72,62		72,58
DIST.PARZIALI TERRENO			7,00	1,35		7,84
QUOTE PROGETTO			72,69 73,39 72,99 73,39	73,39		73,39 72,99 73,39 72,60
DIST. PARZIALI PROGETTO			1,05	5,00		1,19

RILEVATI	
RILEVATO	0,732 m ²
SOVRASTRUTTURA STRADALE	
CASSONETTO	5,000 m
MANUFATTI	
RILEVATO PER SCARPATE	1,159 m ²

SEZIONE N.: 28
 QT. PROGETTO: 74,214
 DIST.PROG.: 675,000
 DIST.PREC.: 25,000
 DIST.SUCC.: 25,000



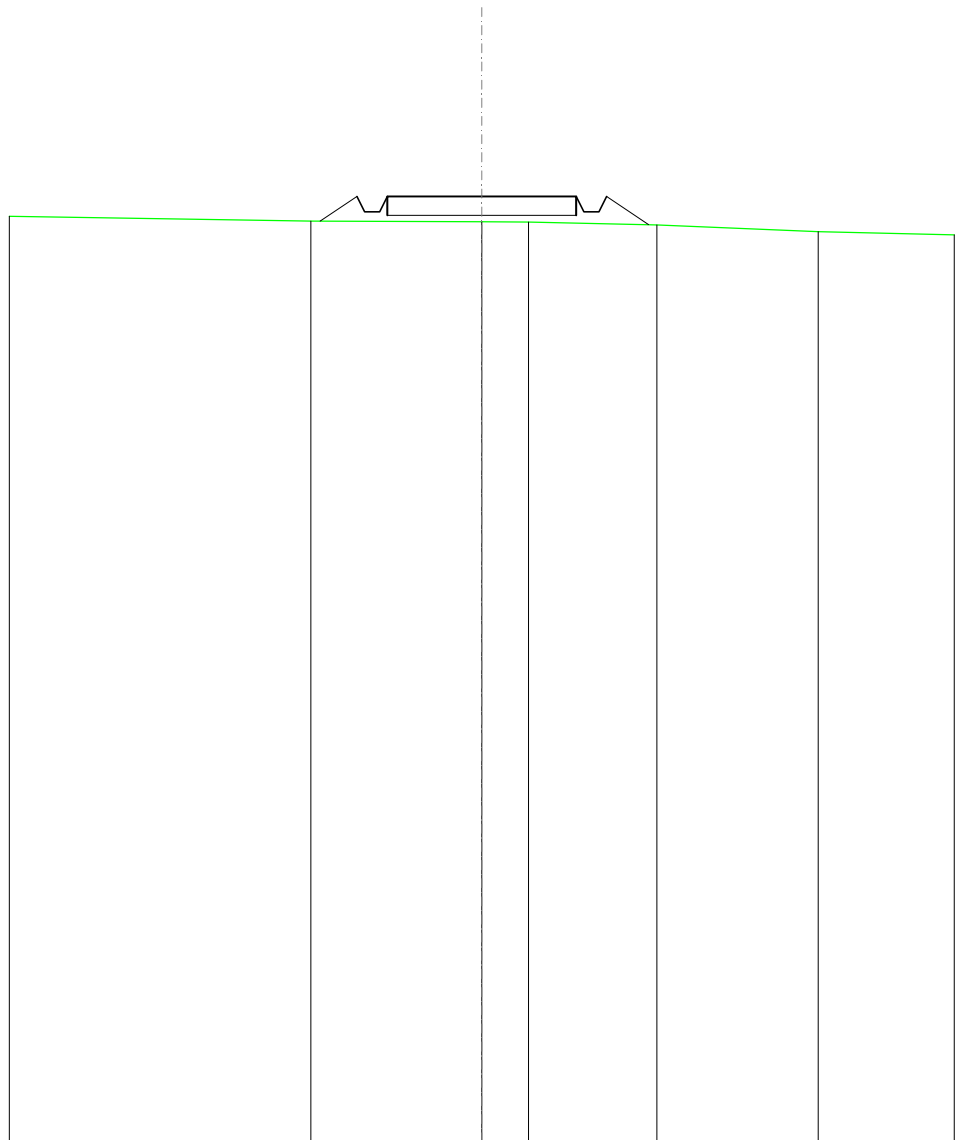
SCALA 1:200

QT.RIF. 50,000

QUOTE TERRENO	73,68		73,59	73,57	73,54	73,56
DIST.PARZIALI TERRENO		7,05	2,43	3,04	2,15	
QUOTE PROGETTO			73,61	74,21	73,81	74,21
DIST. PARZIALI PROGETTO			0,90	5,00	0,98	

RILEVATI	
RILEVATO	0,846 m ²
SOVRASTRUTTURA STRADALE	
CASSONETTO	5,000 m
MANUFATTI	
RILEVATO PER SCARPATE	1,331 m ²

SEZIONE N.: 29
 QT. PROGETTO: 75,037
 DIST.PROG.: 700,000
 DIST.PREC.: 25,000
 DIST.SUCC.: 25,000



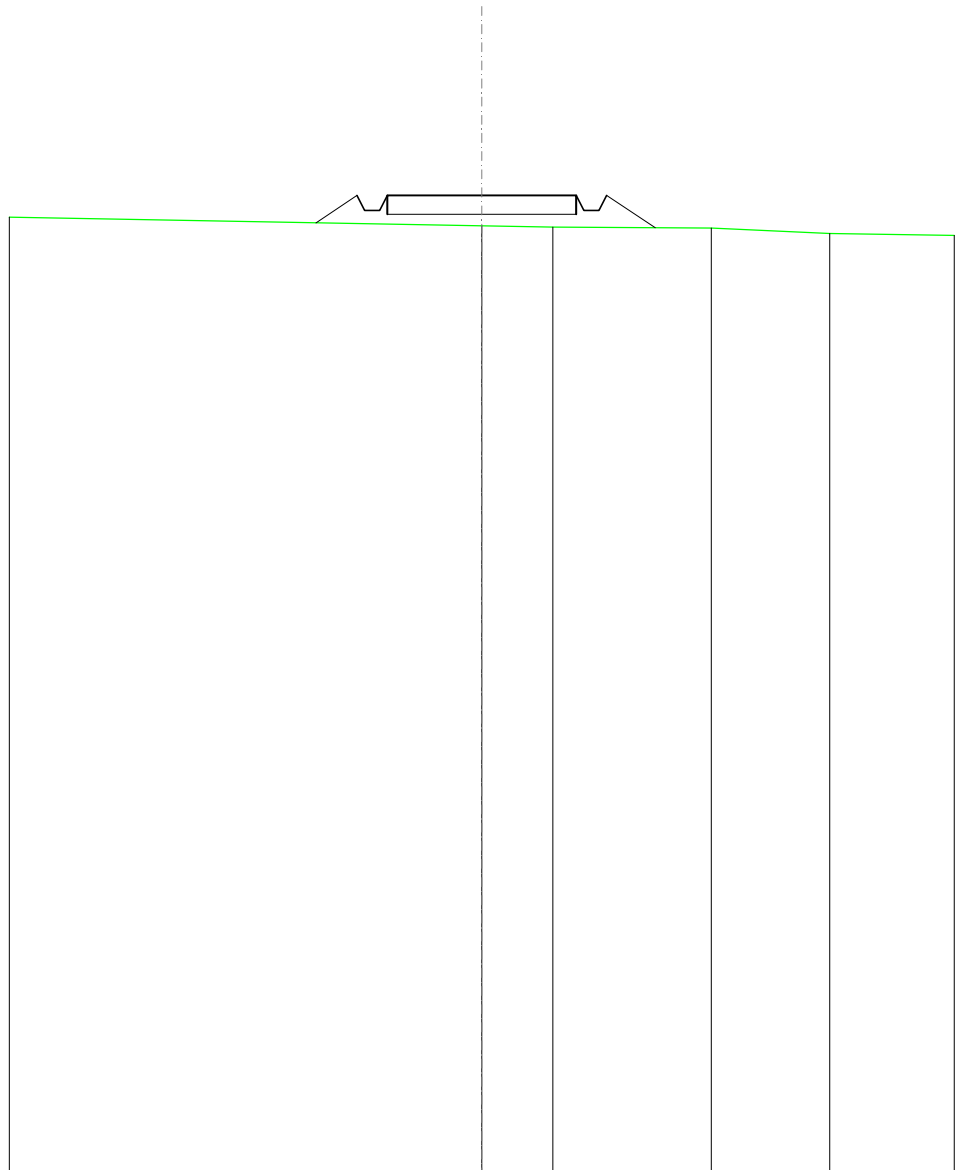
SCALA 1:200

QT.RIF. 50,000

QUOTE TERRENO	74,39	74,37	74,37	74,29	74,11
DIST.PARZIALI TERRENO		4,52	1,24	3,39	4,27
QUOTE PROGETTO	74,39	75,04	75,04	75,04	74,29
DIST. PARZIALI PROGETTO	0,98	5,00	1,12		

RILEVATI	
RILEVATO	1,529 m ²
SOVRASTRUTTURA STRADALE	
CASSONETTO	5,000 m
MANUFATTI	
RILEVATO PER SCARPATE	1,751 m ²

SEZIONE N.: 30
 QT. PROGETTO: 75,860
 DIST.PROG.: 725,000
 DIST.PREC.: 25,000
 DIST.SUCC.: 25,000



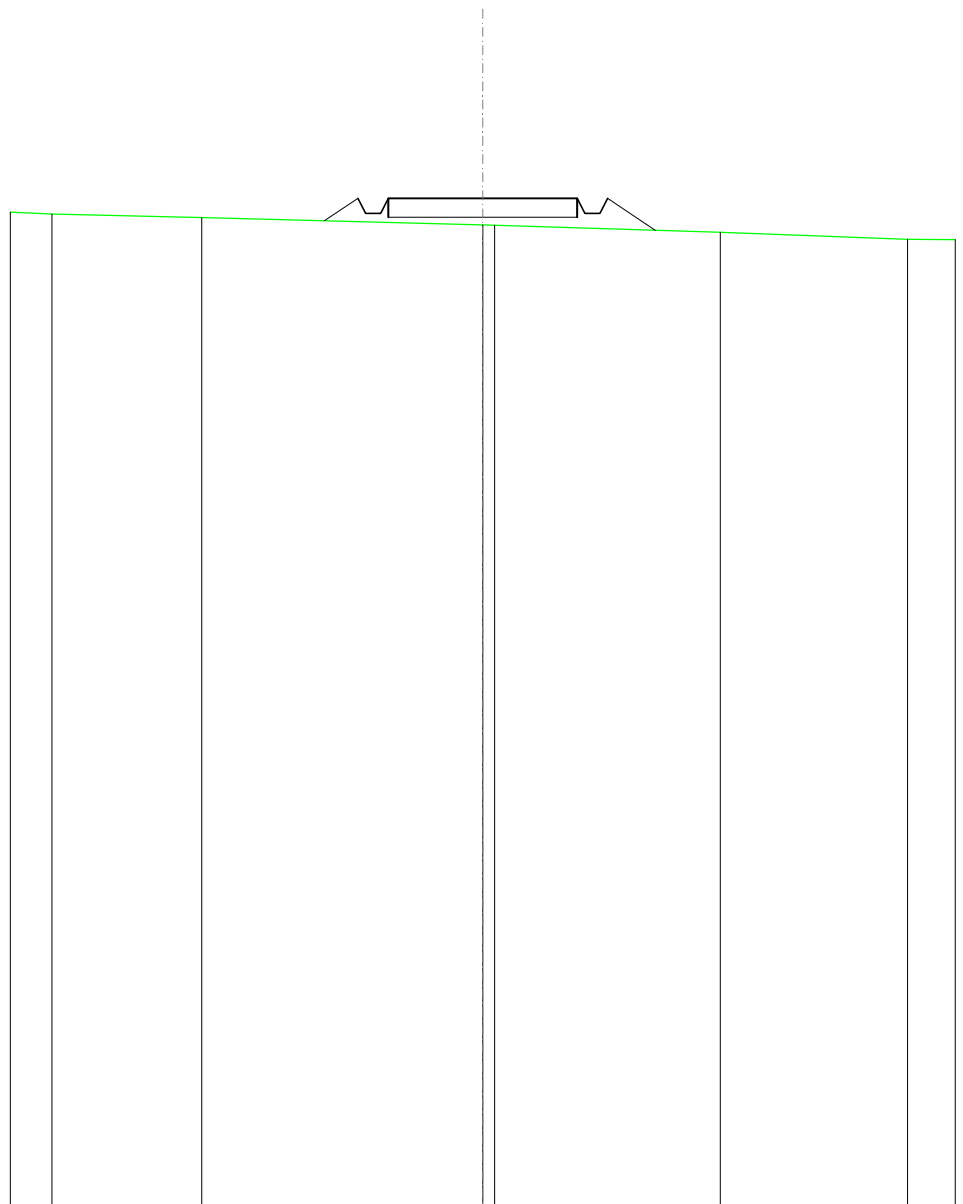
SCALA 1:200

QT.RIF. 50,000

QUOTE TERRENO			75,05	75,02		74,99	74,85
DIST.PARZIALI TERRENO				1,88	4,19		3,14
QUOTE PROGETTO		75,13	75,86	75,46	75,86	75,86	75,00
DIST. PARZIALI PROGETTO		1,09		5,00		1,29	

RILEVATI	
RILEVATO	1,027 m ²
SOVRASTRUTTURA STRADALE	
CASSONETTO	5,000 m
MANUFATTI	
RILEVATO PER SCARPATE	1,437 m ²

SEZIONE N.: 31
 QT. PROGETTO: 76,683
 DIST.PROG.: 750,000
 DIST.PREC.: 25,000
 DIST.SUCC.: 25,000



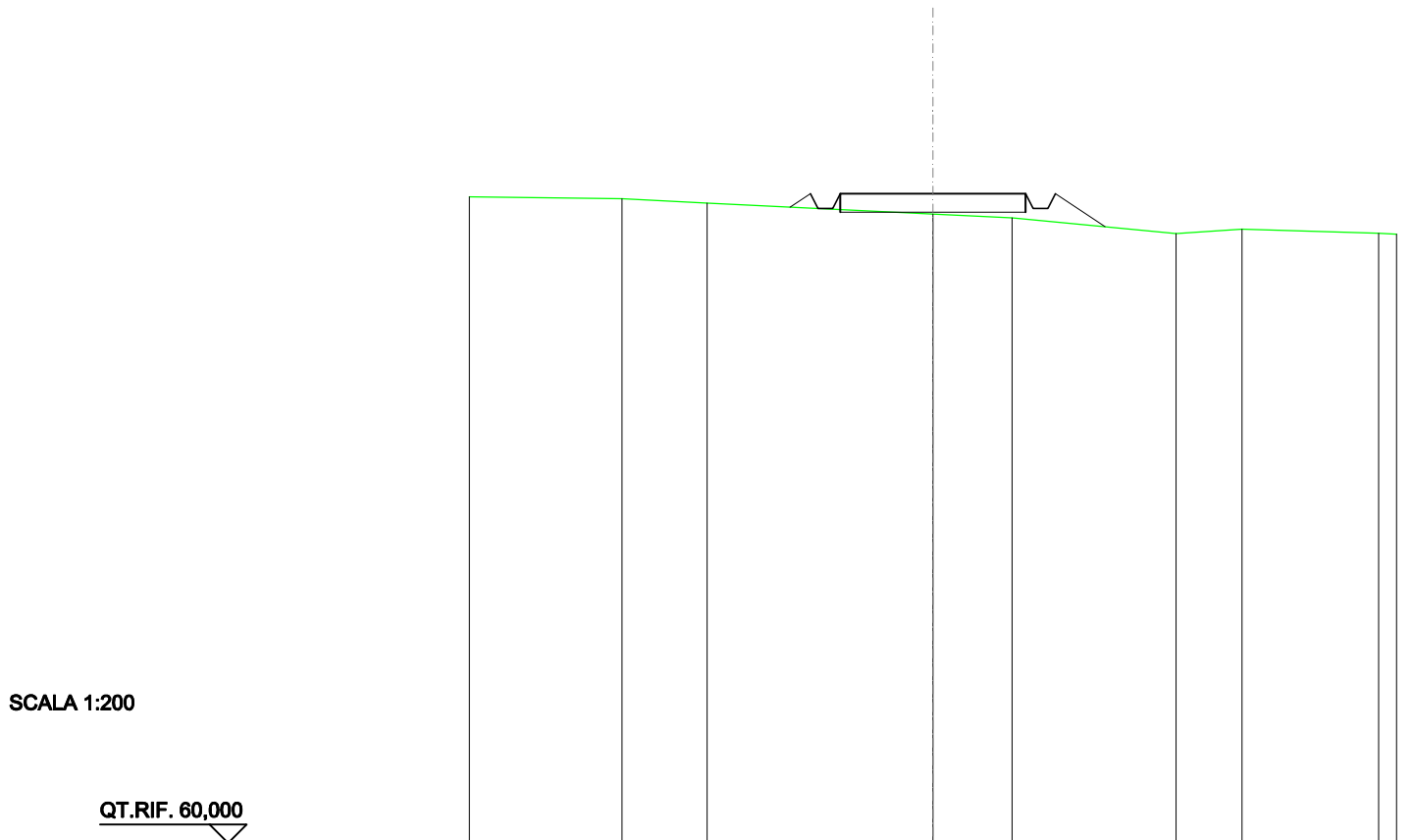
SCALA 1:200

QT.RIF. 50,000

QUOTE TERRENO	76,27	76,18		75,98	75,97		75,78		75,60		
DIST.PARZIALI TERRENO		3,97		7,43			5,97		4,95		
QUOTE PROGETTO				76,09	76,68	76,28	76,68	76,68	76,28	76,68	75,84
DIST. PARZIALI PROGETTO				0,89			5,00		1,27		

RILEVATI	
RILEVATO	0,299 m ²
SOVRASTRUTTURA STRADALE	
CASSONETTO	5,000 m
MANUFATTI	
SCAVO PER PIATTAFORMA	0,052 m ²
RILEVATO PER SCARPATE	1,045 m ²
SOVRASTRUTTURA FERROVIARIA	
AREA DI SCAVO	1,475 m

SEZIONE N.: 32
 QT. PROGETTO: 77,506
 DIST.PROG.: 775,000
 DIST.PREC.: 25,000
 DIST.SUCC.: 25,000



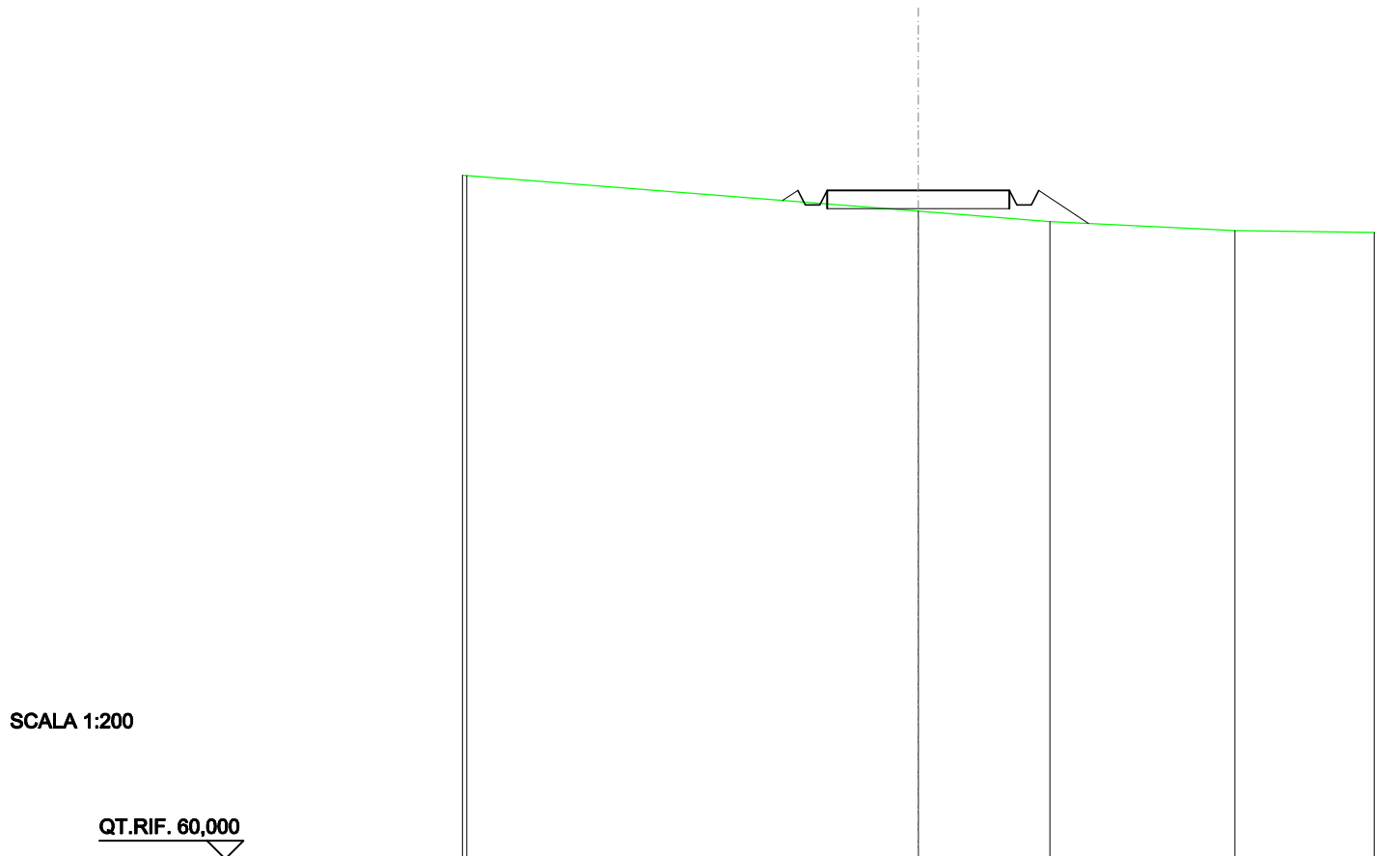
SCALA 1:200

QT.RIF. 60,000

QUOTE TERRENO		77,37	77,25		76,96	76,86		76,43	76,54	
DIST.PARZIALI TERRENO		2,30	6,08		2,13	4,42		1,78		
QUOTE PROGETTO				77,14	77,51	77,11	77,51	77,11	77,51	76,61
DIST. PARZIALI PROGETTO				0,55			5,00			1,34

SCAVI E BONIFICHE	
FOSSO	0,024 m ²
RILEVATI	
RILEVATO	0,460 m ²
SOVRASTRUTTURA STRADALE	
CASSONETTO	5,000 m
MANUFATTI	
SCAVO PER PIATTAFORMA	0,099 m ²
RILEVATO PER SCARPATE	1,098 m ²
SOVRASTRUTTURA FERROVIARIA	
AREA DI SCAVO	2,043 m

SEZIONE N.: 33
 QT. PROGETTO: 78,329
 DIST.PROG.: 800,000
 DIST.PREC.: 25,000
 DIST.SUCC.: 25,000



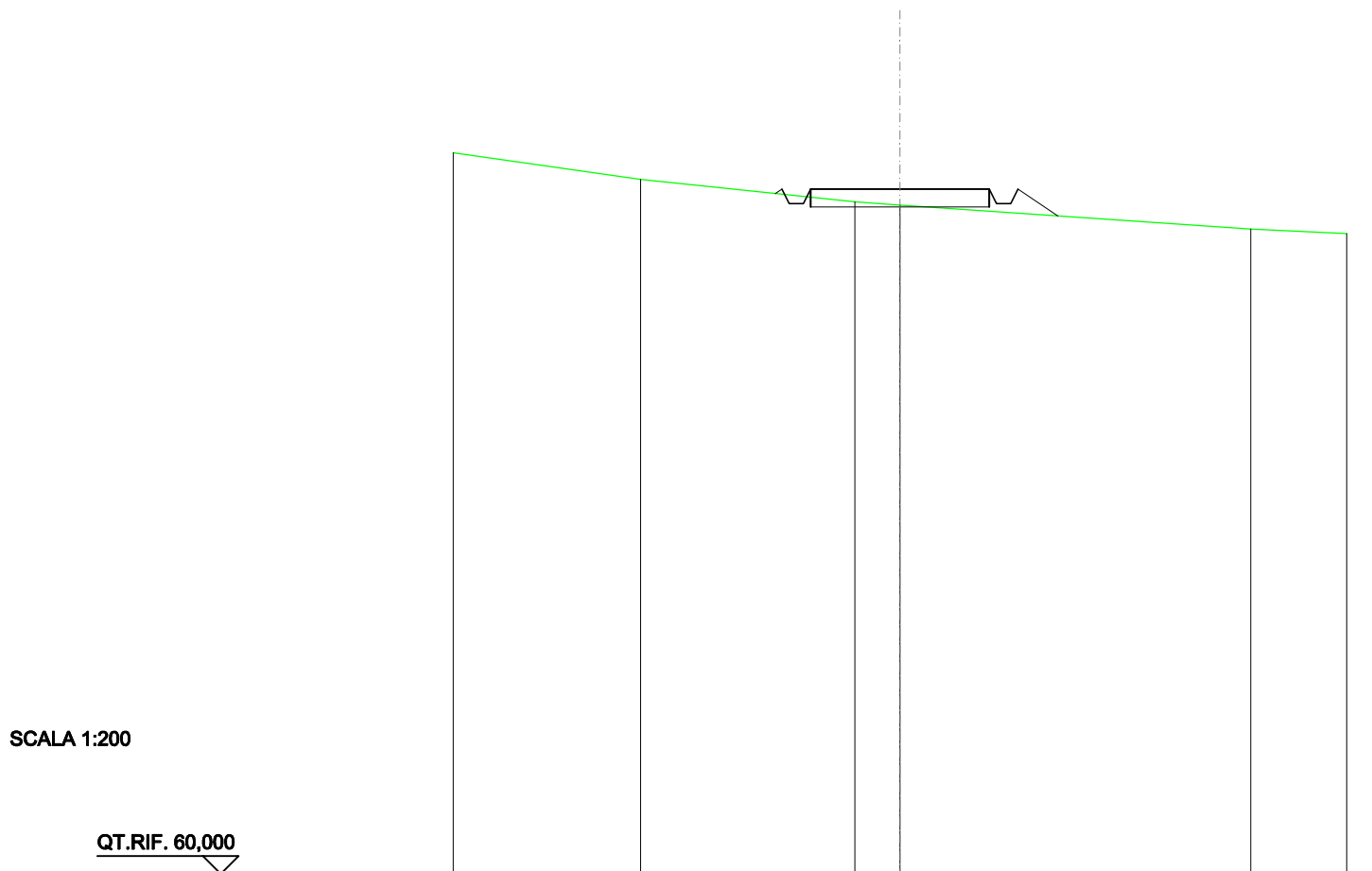
SCALA 1:200

QT.RIF. 60,000

QUOTE TERRENO			77,76		77,47		77,22
DIST.PARZIALI TERRENO				3,61		5,08	
QUOTE PROGETTO		78,05	78,33	78,33	78,33	77,93	77,42
DIST. PARZIALI PROGETTO			5,00		1,36		

SCAVI E BONIFICHE	
FOSSO	0,110 m ²
RILEVATI	
RILEVATO	0,096 m ²
SOVRASTRUTTURA STRADALE	
CASSONETTO	5,000 m
MANUFATTI	
SCAVO PER PIATTAFORMA	0,410 m ²
RILEVATO PER SCARPATE	0,680 m ²
SOVRASTRUTTURA FERROVIARIA	
AREA DI SCAVO	3,951 m

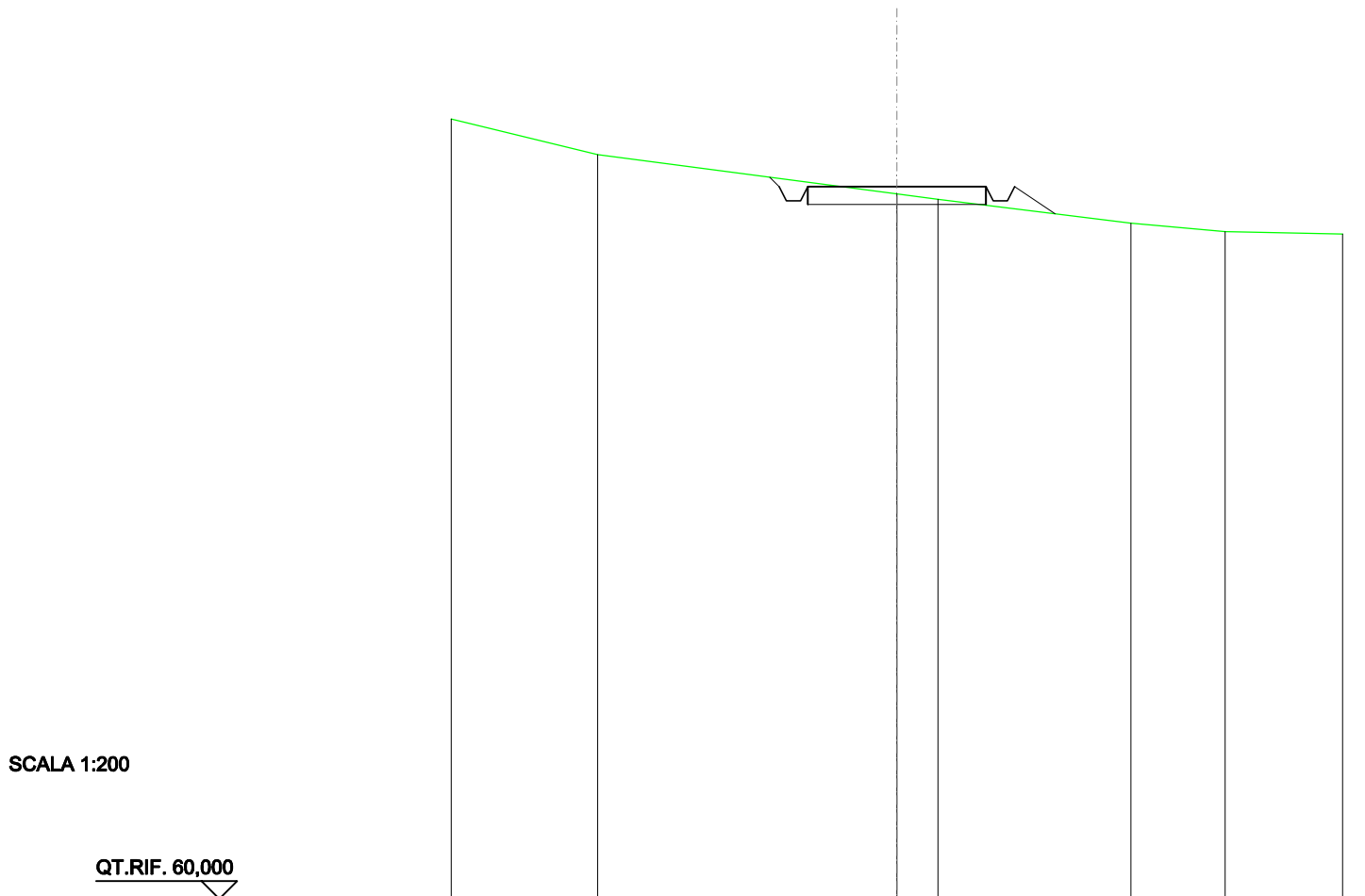
SEZIONE N.: 34
 QT. PROGETTO: 79,152
 DIST.PROG.: 825,000
 DIST.PREC.: 25,000
 DIST.SUCC.: 25,000



QUOTE TERRENO	79,42	78,80	78,71	78,03
DIST.PARZIALI TERRENO	6,00	1,28	9,81	
QUOTE PROGETTO	79,03	79,15	78,75	79,15
DIST. PARZIALI PROGETTO	5,00	1,12	78,40	

SCAVI E BONIFICHE	
FOSSO	0,383 m ²
RILEVATI	
RILEVATO	0,002 m ²
SOVRASTRUTTURA STRADALE	
CASSONETTO	5,000 m
MANUFATTI	
SCAVO PER PIATTAFORMA	1,498 m ²
SCAVO PER PARETI TRINCEA	0,031 m ²
RILEVATO PER SCARPATE	0,566 m ²
SOVRASTRUTTURA FERROVIARIA	
AREA DI SCAVO	5,908 m

SEZIONE N.: 35
 QT. PROGETTO: 79,975
 DIST.PROG.: 850,000
 DIST.PREC.: 25,000
 DIST.SUCC.: 25,000



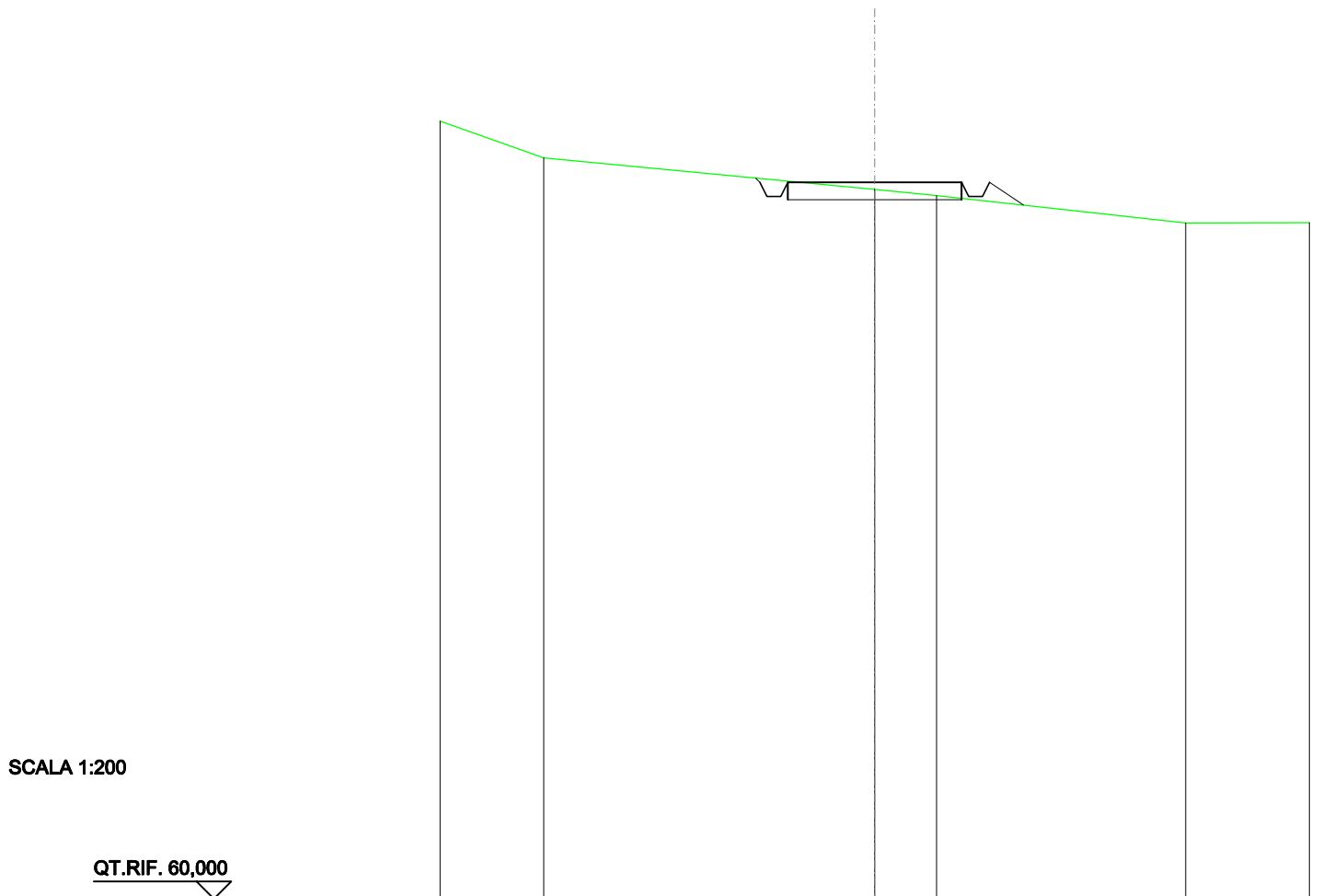
SCALA 1:200

QT.RIF. 60,000

QUOTE TERRENO	80,88		79,77	79,62		78,96	78,72
DIST.PARZIALI TERRENO		8,39	1,15	5,41		2,64	
QUOTE PROGETTO		80,24	79,98	79,58	79,98	79,58	79,22
DIST. PARZIALI PROGETTO			5,00	1,14			

SCAVI E BONIFICHE	
FOSSO	0,299 m ²
SOVRASTRUTTURA STRADALE	
CASSONETTO	5,000 m
MANUFATTI	
SCAVO PER PIATTAFORMA	1,476 m ²
SCAVO PER PARETI TRINCEA	0,007 m ²
RILEVATO PER SCARPATE	0,422 m ²
SOVRASTRUTTURA FERROVIARIA	
AREA DI SCAVO	5,925 m

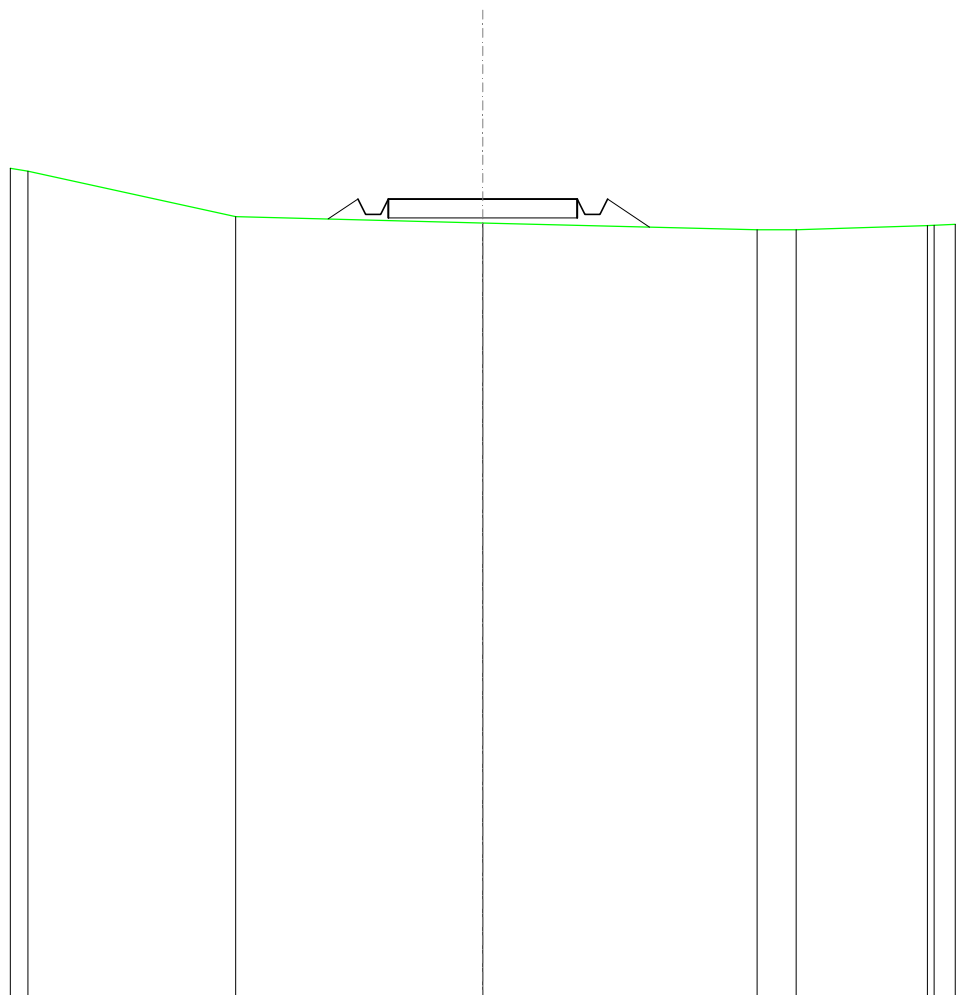
SEZIONE N.: 36
 QT. PROGETTO: 80,600
 DIST.PROG.: 875,000
 DIST.PREC.: 25,000
 DIST.SUCC.: 25,000



QUOTE TERRENO	81,31	80,40	80,23	79,44
DIST.PARZIALI TERRENO	9,51	1,78	7,16	
QUOTE PROGETTO		80,60	80,60	79,95
DIST. PARZIALI PROGETTO		5,00	0,97	

RILEVATI	
RILEVATO	0,638 m ²
SOVRASTRUTTURA STRADALE	
CASSONETTO	5,000 m
MANUFATTI	
RILEVATO PER SCARPATE	1,132 m ²

SEZIONE N.: 37
 QT. PROGETTO: 81,133
 DIST.PROG.: 900,000
 DIST.PREC.: 25,000
 DIST.SUCC.: 25,000



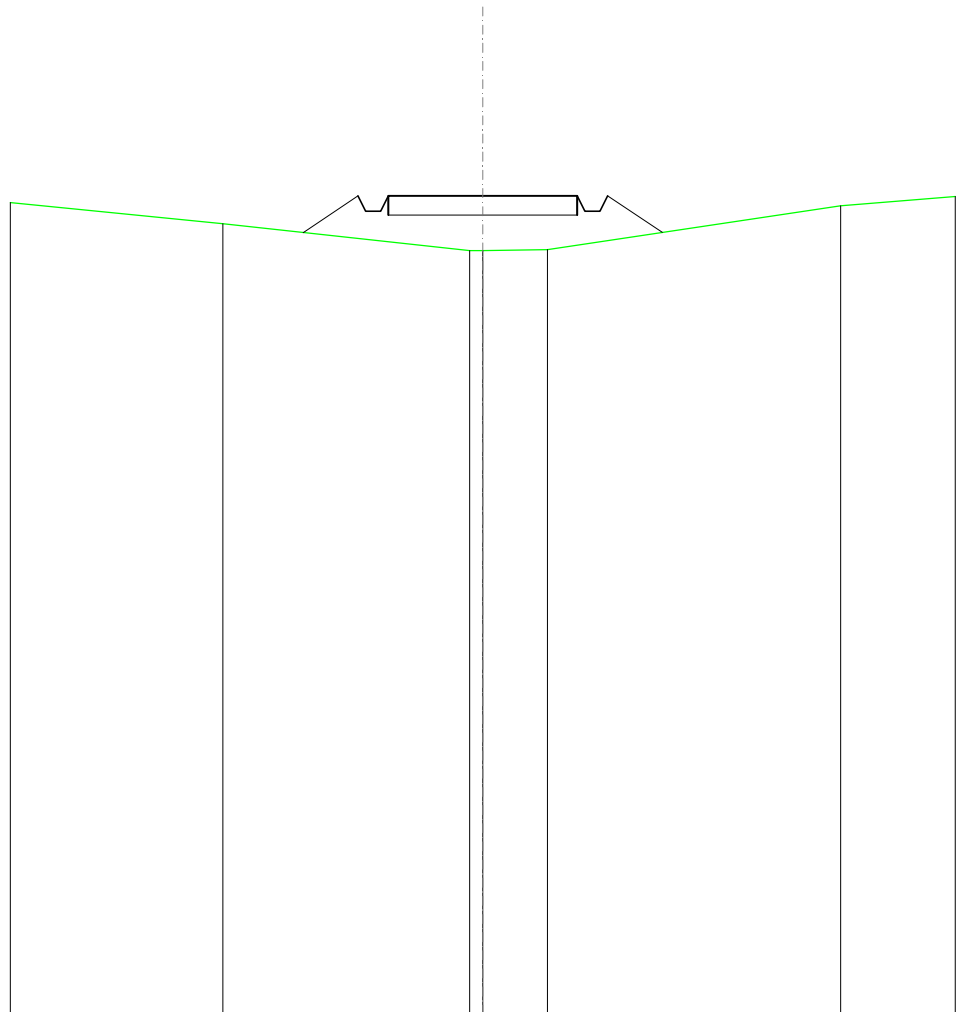
SCALA 1:200

QT.RIF. 60,000

QUOTE TERRENO	80,67	80,51	80,32	80,32	80,43	80,44
DIST.PARZIALI TERRENO		6,54	7,26	1,03	3,47	
QUOTE PROGETTO		80,61 81,13 80,73 80,73 81,13	81,13	81,13 80,73 80,73 81,13 80,39		
DIST. PARZIALI PROGETTO		0,79	5,00	1,11		

RILEVATI	
RILEVATO	4,374 m ²
SOVRASTRUTTURA STRADALE	
CASSONETTO	5,000 m
MANUFATTI	
RILEVATO PER SCARPATE	3,114 m ²

SEZIONE N.: 38
 QT. PROGETTO: 81,665
 DIST.PROG.: 925,000
 DIST.PREC.: 25,000
 DIST.SUCC.: 25,000



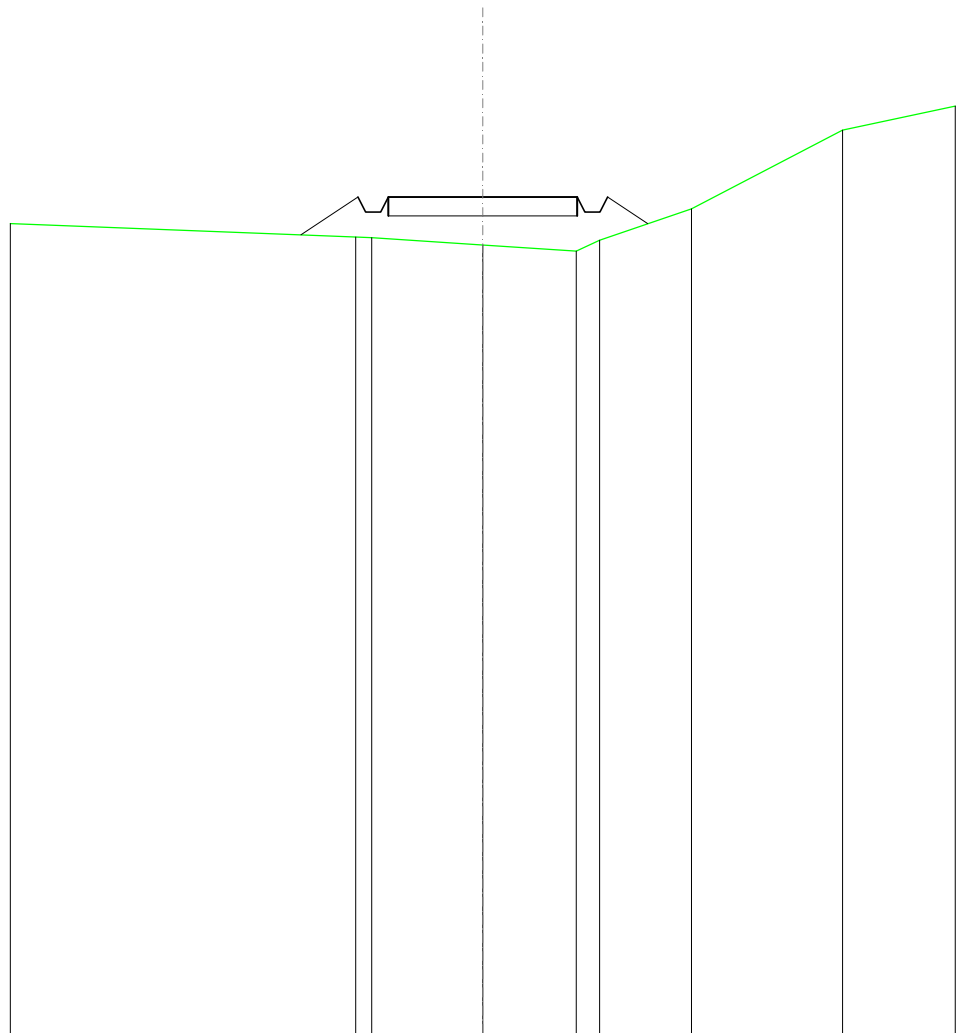
SCALA 1:200

QT.RIF. 60,000

QUOTE TERRENO	80,93	80,22 80,23	80,25	81,40
DIST.PARZIALI TERRENO	6,53	1,71	7,75	
QUOTE PROGETTO	80,70	81,67 81,27 81,67	81,67	81,67 81,27 81,67
DIST. PARZIALI PROGETTO	1,45	5,00	1,45	80,70

RILEVATI	
RILEVATO	3,858 m ²
SOVRASTRUTTURA STRADALE	
CASSONETTO	5,000 m
MANUFATTI	
RILEVATO PER SCARPATE	2,742 m ²

SEZIONE N.: 39
 QT. PROGETTO: 82,198
 DIST.PROG.: 950,000
 DIST.PREC.: 25,000
 DIST.SUCC.: 25,000



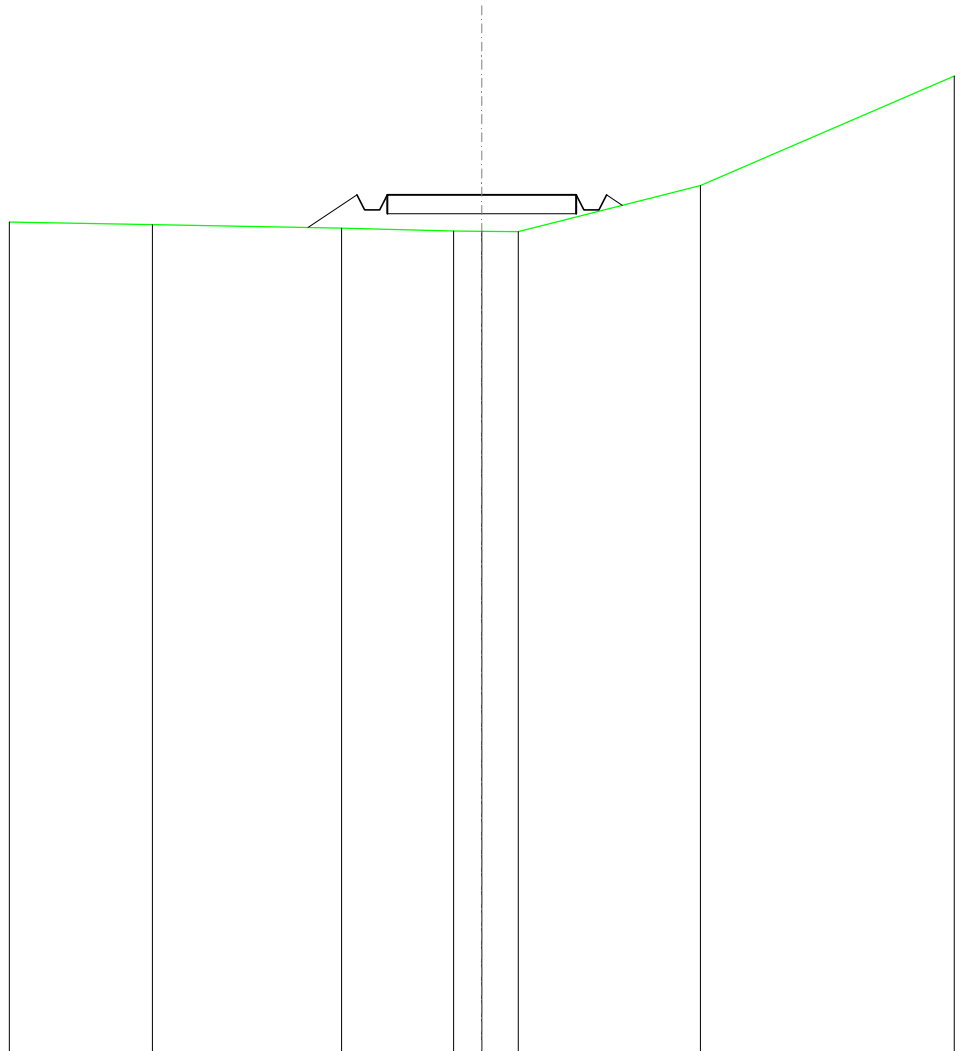
SCALA 1:200

QT.RIF. 60,000

QUOTE TERRENO		81,14	81,12	80,93	80,76	81,06	81,88	83,96
DIST.PARZIALI TERRENO			2,94	2,47	0,81	2,43	4,00	
QUOTE PROGETTO		81,19	82,20	81,80	81,80	82,20	81,49	
DIST. PARZIALI PROGETTO		1,50		5,00		1,06		

RILEVATI	
RILEVATO	2,000 m ²
SOVRASTRUTTURA STRADALE	
CASSONETTO	5,000 m
MANUFATTI	
RILEVATO PER SCARPATE	1,289 m ²

SEZIONE N.: 40
 QT. PROGETTO: 82,730
 DIST.PROG.: 975,000
 DIST.PREC.: 25,000
 DIST.SUCC.: 25,000



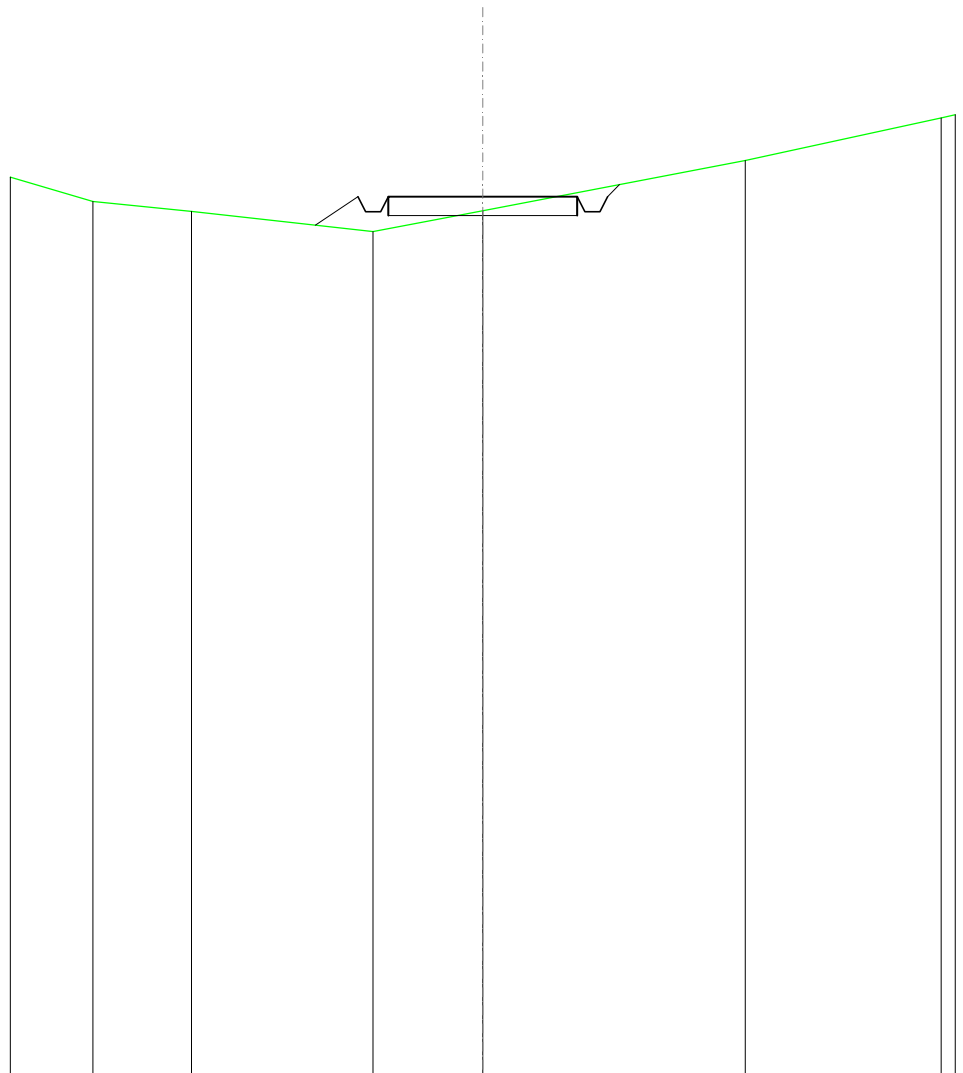
SCALA 1:200

QT.RIF. 60,000

QUOTE TERRENO	81,94	81,85	81,77	81,76	81,76	82,97
DIST.PARZIALI TERRENO	5,00	2,96	0,74	0,96	4,82	
QUOTE PROGETTO		81,86	82,73	82,33	82,73	82,73
DIST. PARZIALI PROGETTO		1,30		5,00		

SCAVI E BONIFICHE	
FOSSO	0,385 m ²
RILEVATI	
RILEVATO	0,317 m ²
SOVRASTRUTTURA STRADALE	
CASSONETTO	5,000 m
MANUFATTI	
SCAVO PER PIATTAFORMA	0,960 m ²
SCAVO PER PARETI TRINCEA	0,041 m ²
RILEVATO PER SCARPATE	0,973 m ²
SOVRASTRUTTURA FERROVIARIA	
AREA DI SCAVO	4,292 m

SEZIONE N.: 41
 QT. PROGETTO: 83,263
 DIST.PROG.: 1000,000
 DIST.PREC.: 25,000
 DIST.SUCC.: 25,000



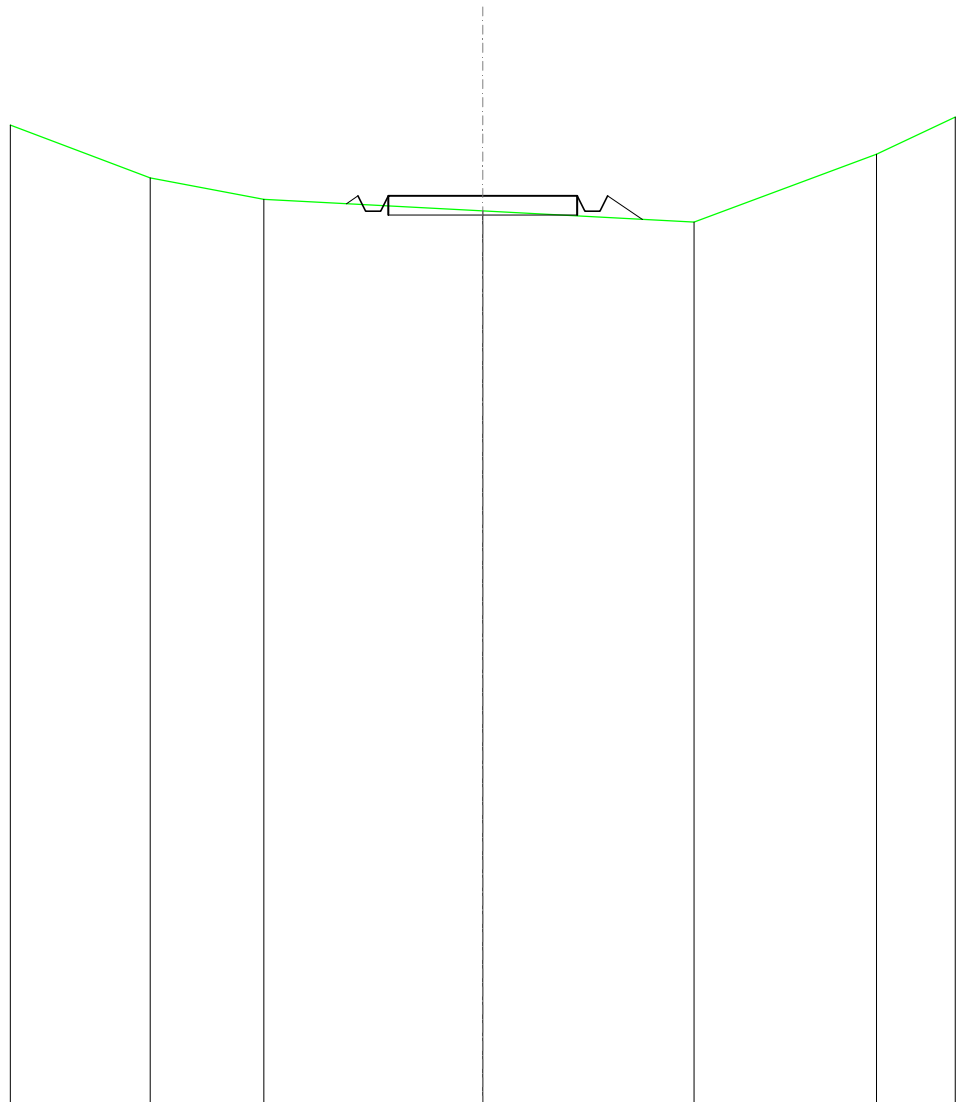
SCALA 1:200

QT.RIF. 60,000

QUOTE TERRENO	83,13	82,87	82,34	82,89	84,21
DIST.PARZIALI TERRENO	2,61	4,80	2,90	6,94	
QUOTE PROGETTO			82,51 83,26 82,86 82,86 83,26	83,26	83,26 82,86 82,86 83,26 83,58
DIST. PARZIALI PROGETTO			1,13	5,00	

SCAVI E BONIFICHE	
FOSSO	0,075 m ²
RILEVATI	
RILEVATO	0,007 m ²
SOVRASTRUTTURA STRADALE	
CASSONETTO	5,000 m
MANUFATTI	
SCAVO PER PIATTAFORMA	0,528 m ²
RILEVATO PER SCARPATE	0,528 m ²
SOVRASTRUTTURA FERROVIARIA	
AREA DI SCAVO	5,028 m

SEZIONE N.: 42
 QT. PROGETTO: 83,994
 DIST.PROG.: 1025,000
 DIST.PREC.: 25,000
 DIST.SUCC.: 25,000




SCALA 1:200

QT.RIF. 60,000

QUOTE TERRENO	84,47	83,90	83,60	83,30	85,10
DIST.PARZIALI TERRENO	3,01	5,79	5,58	4,83	
QUOTE PROGETTO		83,79 83,99 83,59 83,99	83,99	83,99 83,59 83,99 83,37	
DIST. PARZIALI PROGETTO			5,00	0,83	

RILEVATI	
RILEVATO	4,421 m ²
SOVRASTRUTTURA STRADALE	
CASSONETTO	5,000 m
MANUFATTI	
RILEVATO PER SCARPATE	6,859 m ²

SEZIONE N.: 43
 QT. PROGETTO: 85,861
 DIST.PROG.: 1050,000
 DIST.PREC.: 25,000
 DIST.SUCC.: 25,000



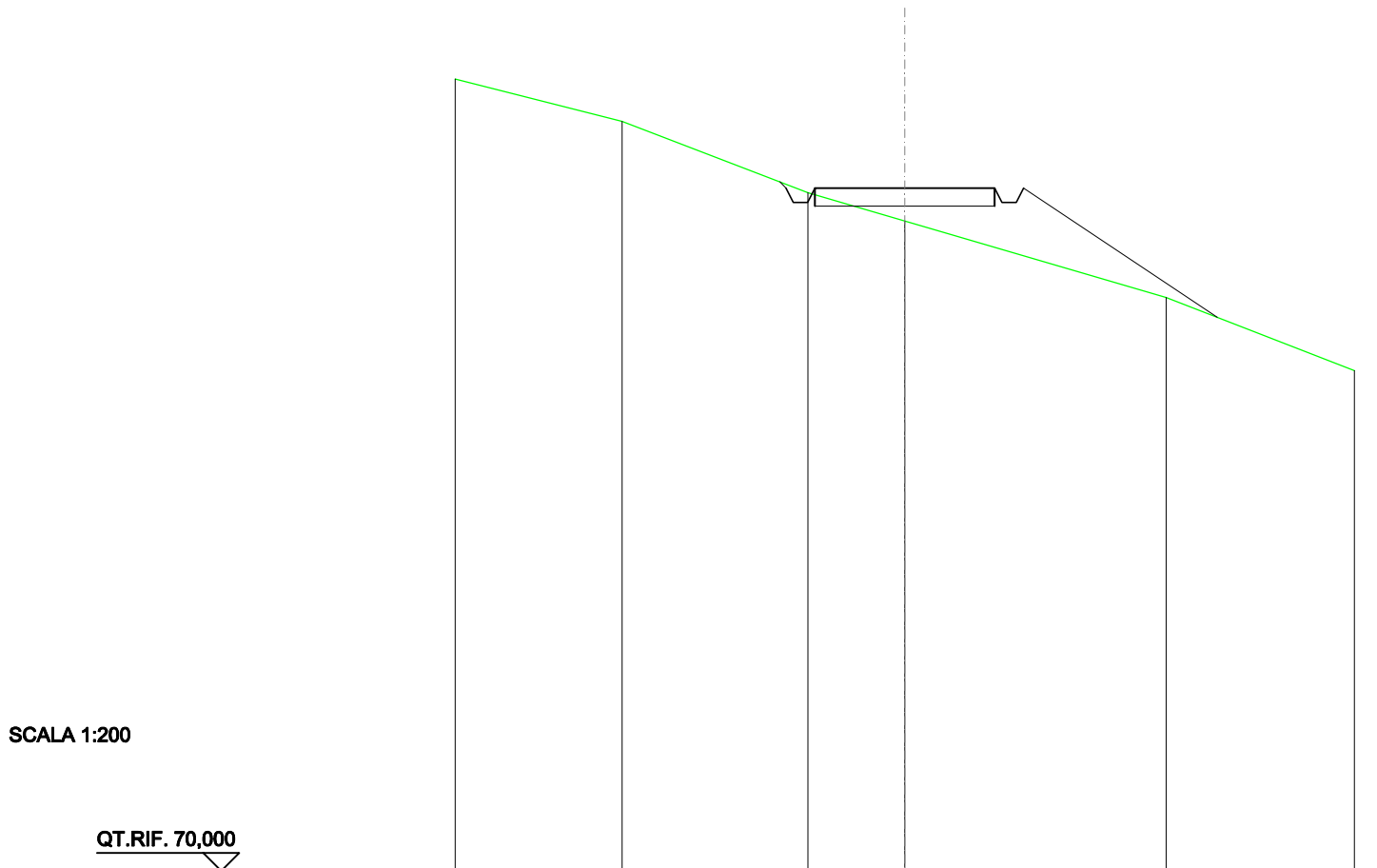
SCALA 1:200

QT.RIF. 60,000

QUOTE TERRENO	86,54	84,48	83,69	82,76	82,41
DIST.PARZIALI TERRENO		7,66	2,93	5,53	0,97
QUOTE PROGETTO		85,86	85,86	82,88	
DIST. PARZIALI PROGETTO		0,53	5,00	4,47	

SCAVI E BONIFICHE	
FOSSO	0,212 m ²
RILEVATI	
RILEVATO	2,242 m ²
SOVRASTRUTTURA STRADALE	
CASSONETTO	5,000 m
MANUFATTI	
SCAVO PER PIATTAFORMA	0,172 m ²
SCAVO PER PARETI TRINCEA	0,009 m ²
RILEVATO PER SCARPATE	5,966 m ²
SOVRASTRUTTURA FERROVIARIA	
AREA DI SCAVO	1,978 m

SEZIONE N.: 44
 QT. PROGETTO: 88,979
 DIST.PROG.: 1075,000
 DIST.PREC.: 25,000
 DIST.SUCC.: 25,000



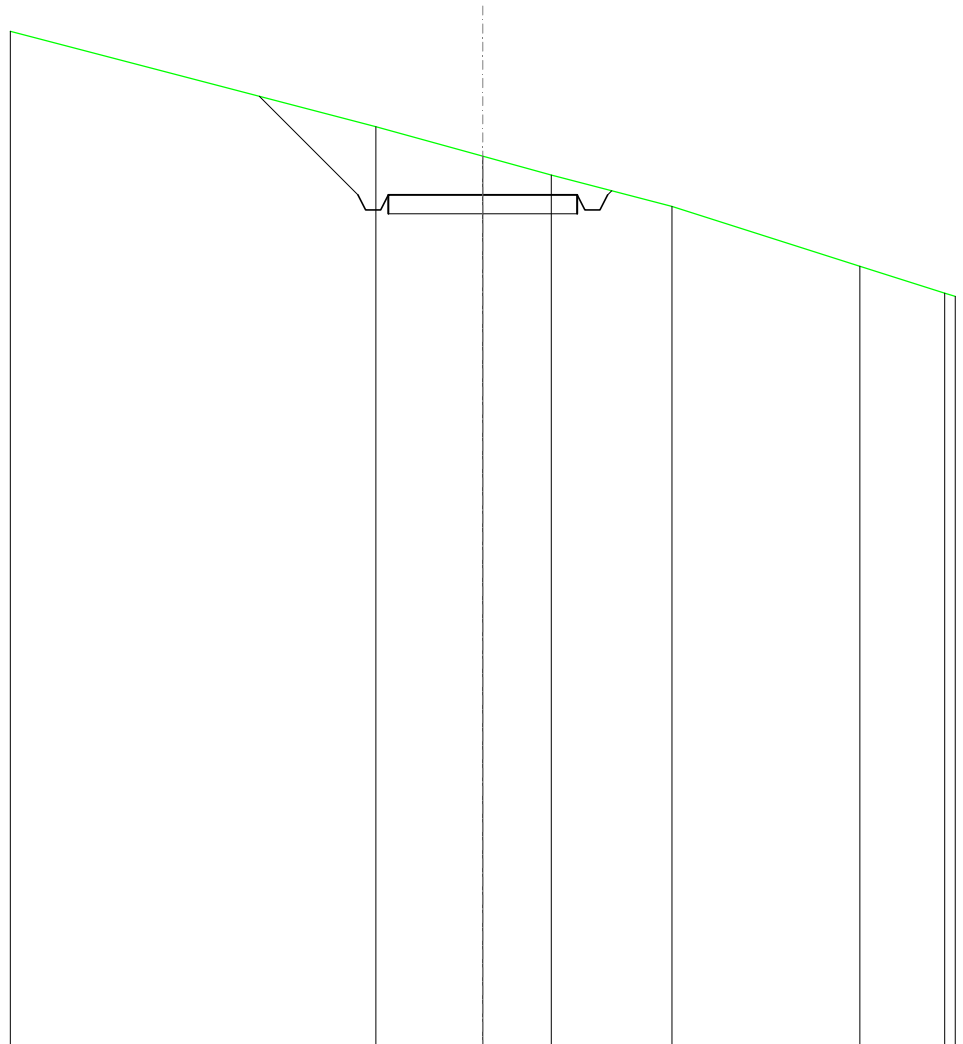
SCALA 1:200

QT.RIF. 70,000

QUOTE TERRENO	90,83	88,85	88,07	85,94	
DIST.PARZIALI TERRENO	5,16	2,69	7,26		
QUOTE PROGETTO		89,15 88,98 88,58 88,08	88,98	88,98 88,58 88,08	85,39
DIST. PARZIALI PROGETTO		5,00	5,39		

SCAVI E BONIFICHE	
FOSSO	2,135 m ²
SOVRASTRUTTURA STRADALE	
CASSONETTO	5,000 m
MANUFATTI	
SCAVO PER PIATTAFORMA	7,639 m ²
SCAVO PER PARETI TRINCEA	2,524 m ²
SOVRASTRUTTURA FERROVIARIA	
AREA DI SCAVO	9,321 m

SEZIONE N.: 45
 QT. PROGETTO: 92,541
 DIST.PROG.: 1100,000
 DIST.PREC.: 25,000
 DIST.SUCC.: 25,000



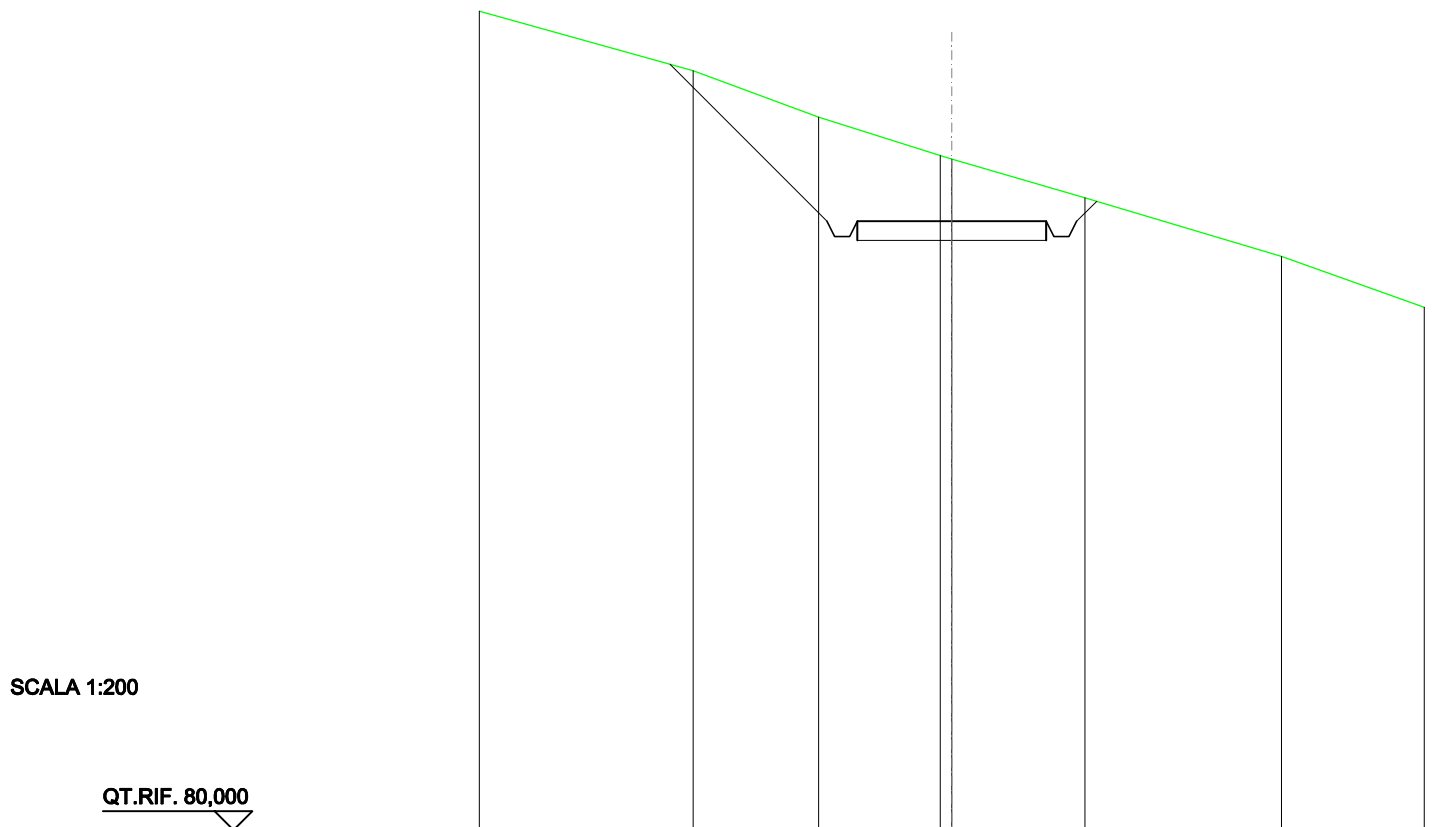
SCALA 1:200

QT.RIF. 70,000

QUOTE TERRENO			94,35		93,57		93,07		92,24		90,65
DIST.PARZIALI TERRENO				2,83		1,81		3,19		4,97	
QUOTE PROGETTO		95,15	92,54	92,14	92,14	92,54	92,54	92,14	92,14	92,54	92,65
DIST. PARZIALI PROGETTO		2,61				5,00					

SCAVI E BONIFICHE	
FOSSO	3,171 m ²
SOVRASTRUTTURA STRADALE	
CASSONETTO	5,000 m
MANUFATTI	
SCAVO PER PIATTAFORMA	10,804 m ²
SCAVO PER PARETI TRINCEA	5,830 m ²
SOVRASTRUTTURA FERROVIARIA	
AREA DI SCAVO	11,282 m

SEZIONE N.: 46
 QT. PROGETTO: 96,103
 DIST.PROG.: 1125,000
 DIST.PREC.: 25,000
 DIST.SUCC.: 25,000



SCALA 1:200

QT.RIF. 80,000

QUOTE TERRENO	100,08	98,86	97,84 97,75	96,73	95,18
DIST.PARZIALI TERRENO		3,32	3,22	3,52	5,20
QUOTE PROGETTO	100,25	96,10 95,70 95,70 96,10	96,10	96,10 95,70 95,70 96,10 96,63	
DIST. PARZIALI PROGETTO		4,15	5,00	0,53	

SCAVI E BONIFICHE	
FOSSO	0,747 m ²
RILEVATI	
RILEVATO	0,630 m ²
SOVRASTRUTTURA STRADALE	
CASSONETTO	5,000 m
MANUFATTI	
SCAVO PER PIATTAFORMA	1,526 m ²
SCAVO PER PARETI TRINCEA	0,443 m ²
RILEVATO PER SCARPATE	4,230 m ²
SOVRASTRUTTURA FERROVIARIA	
AREA DI SCAVO	5,004 m

SEZIONE N.: 47
 QT. PROGETTO: 99,664
 DIST.PROG.: 1150,000
 DIST.PREC.: 25,000
 DIST.SUCC.: 25,000



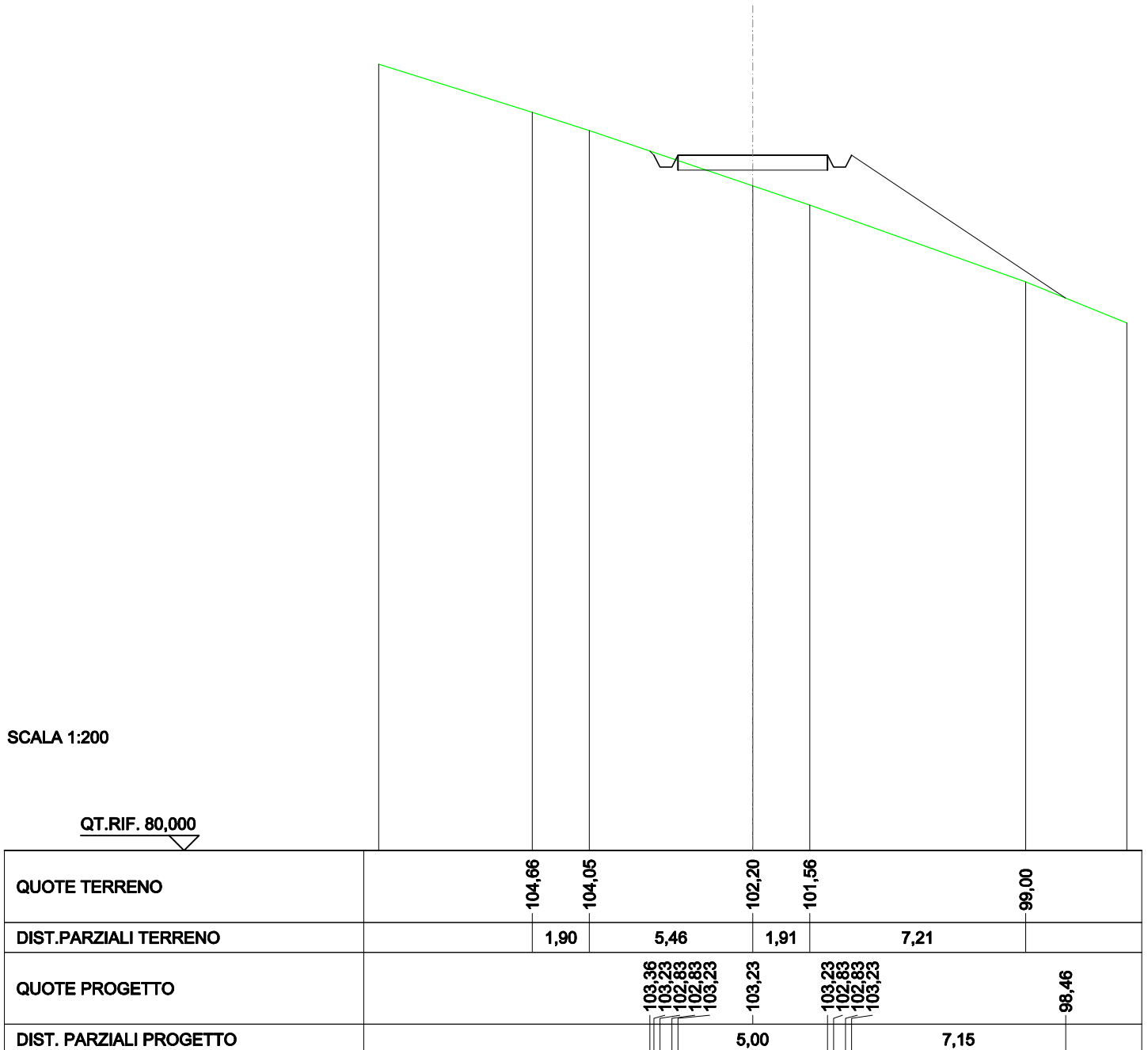
SCALA 1:200

QT.RIF. 80,000

QUOTE TERRENO	102,79	102,18	101,29	100,51	99,34	98,40	96,53
DIST.PARZIALI TERRENO	2,12	2,86	2,27	3,55	2,85	5,05	
QUOTE PROGETTO				100,82	99,66	99,26	99,66
DIST. PARZIALI PROGETTO				1,16	5,00	4,85	96,43

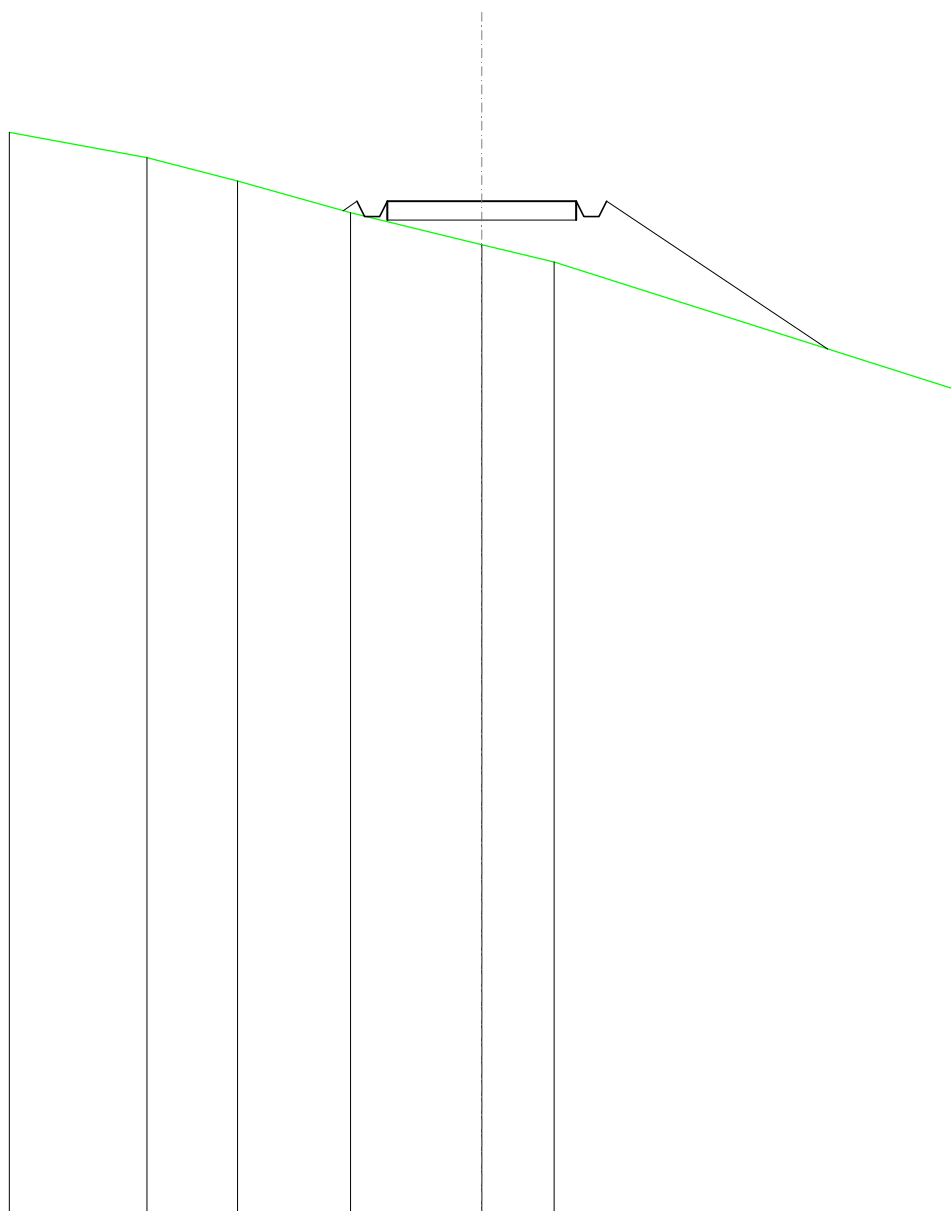
SCAVI E BONIFICHE	
FOSSO	0,211 m ²
RILEVATI	
RILEVATO	2,782 m ²
SOVRASTRUTTURA STRADALE	
CASSONETTO	5,000 m
MANUFATTI	
SCAVO PER PIATTAFORMA	0,151 m ²
SCAVO PER PARETI TRINCEA	0,006 m ²
RILEVATO PER SCARPATE	8,923 m ²
SOVRASTRUTTURA FERROVIARIA	
AREA DI SCAVO	1,806 m

SEZIONE N.: 48
 QT. PROGETTO: 103,226
 DIST.PROG.: 1175,000
 DIST.PREC.: 25,000
 DIST.SUCC.: 25,000



SCAVI E BONIFICHE	
FOSSO	0,000 m ²
RILEVATI	
RILEVATO	3,231 m ²
SOVRASTRUTTURA STRADALE	
CASSONETTO	5,000 m
MANUFATTI	
RILEVATO PER SCARPATE	7,464 m ²
SOVRASTRUTTURA FERROVIARIA	
AREA DI SCAVO	0,035 m

SEZIONE N.: 49
 QT. PROGETTO: 106,788
 DIST.PROG.: 1200,000
 DIST.PREC.: 25,000
 DIST.SUCC.: 25,000



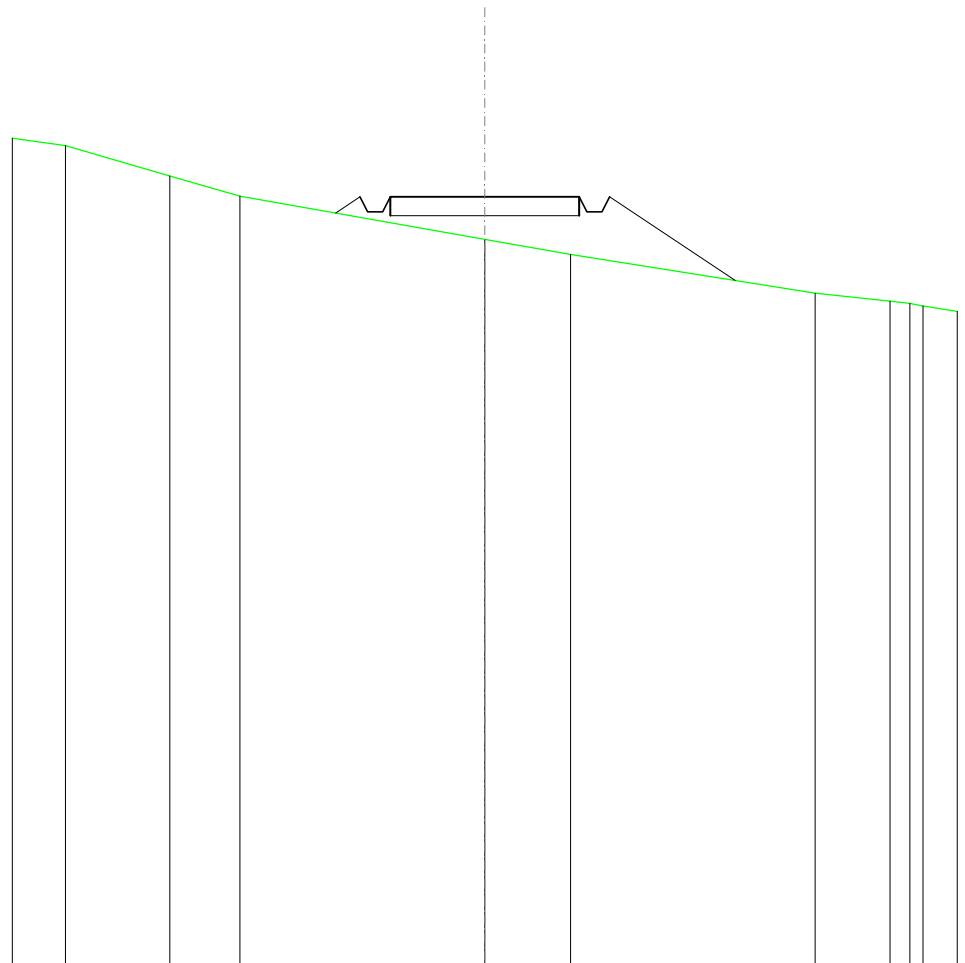
SCALA 1:200

QT.RIF. 80,000

QUOTE TERRENO	107,94	107,33	106,49	105,64	105,18	
DIST.PARZIALI TERRENO	2,39	2,99	3,47	1,92		
QUOTE PROGETTO			106,54 106,79 106,39 106,39 106,79	106,79	106,79 106,39 106,39 106,79	102,88
DIST. PARZIALI PROGETTO				5,00		5,85

RILEVATI	
RILEVATO	3,130 m ²
SOVRASTRUTTURA STRADALE	
CASSONETTO	5,000 m
MANUFATTI	
RILEVATO PER SCARPATE	4,289 m ²

SEZIONE N.: 50
 QT. PROGETTO: 110,350
 DIST.PROG.: 1225,000
 DIST.PREC.: 25,000
 DIST.SUCC.: 25,000



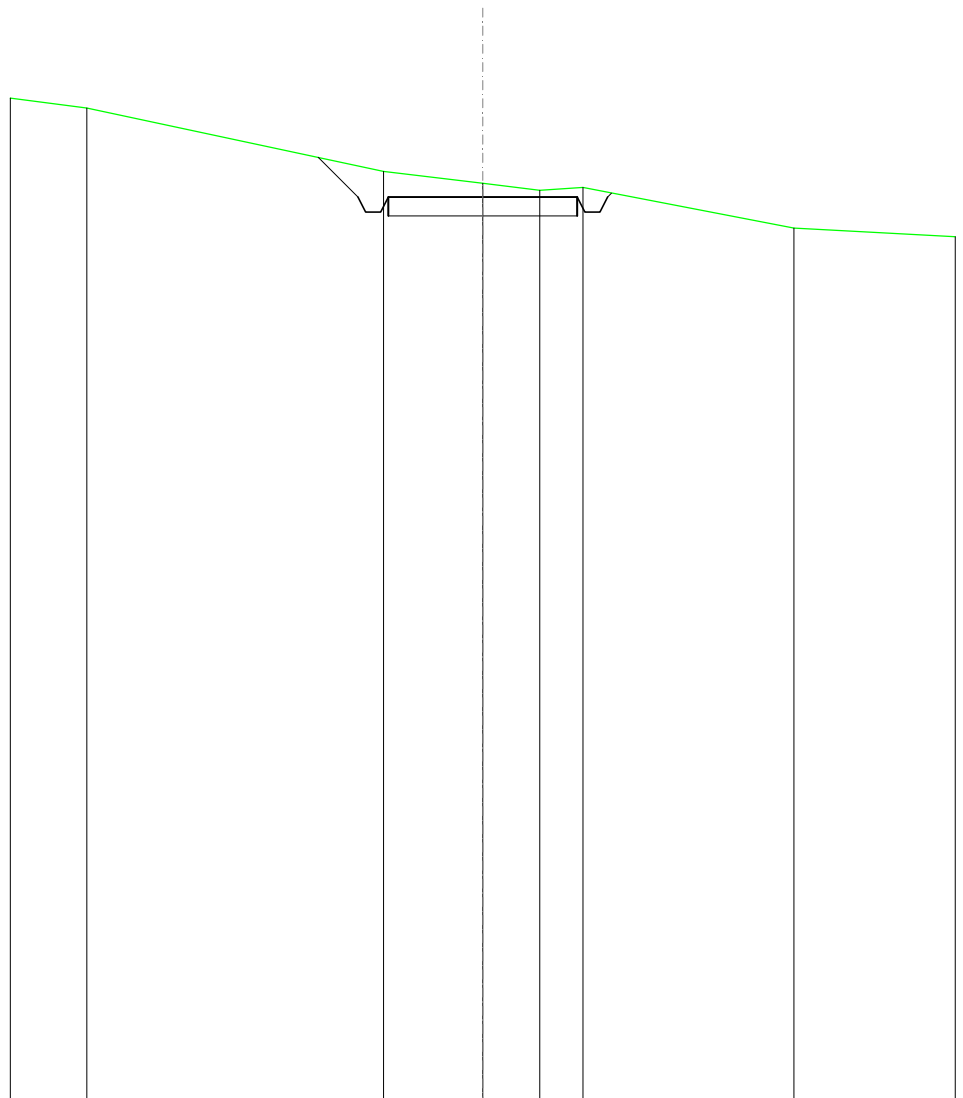
SCALA 1:200

QT.RIF. 90,000

QUOTE TERRENO	111,71	110,90	110,36		109,22	108,82		107,80	107,59	107,53	107,47
DIST.PARZIALI TERRENO		2,76	1,85		6,48	2,27		6,46	1,98	0,52	
QUOTE PROGETTO					109,92	110,35	109,95	110,35	108,14		
DIST. PARZIALI PROGETTO					0,65		5,00		3,32		

SCAVI E BONIFICHE	
FOSSO	1,233 m ²
SOVRASTRUTTURA STRADALE	
CASSONETTO	5,000 m
MANUFATTI	
SCAVO PER PIATTAFORMA	4,409 m ²
SCAVO PER PARETI TRINCEA	0,439 m ²
SOVRASTRUTTURA FERROVIARIA	
AREA DI SCAVO	7,756 m

SEZIONE N.: 51
 QT. PROGETTO: 113,912
 DIST.PROG.: 1250,000
 DIST.PREC.: 25,000
 DIST.SUCC.: 25,000



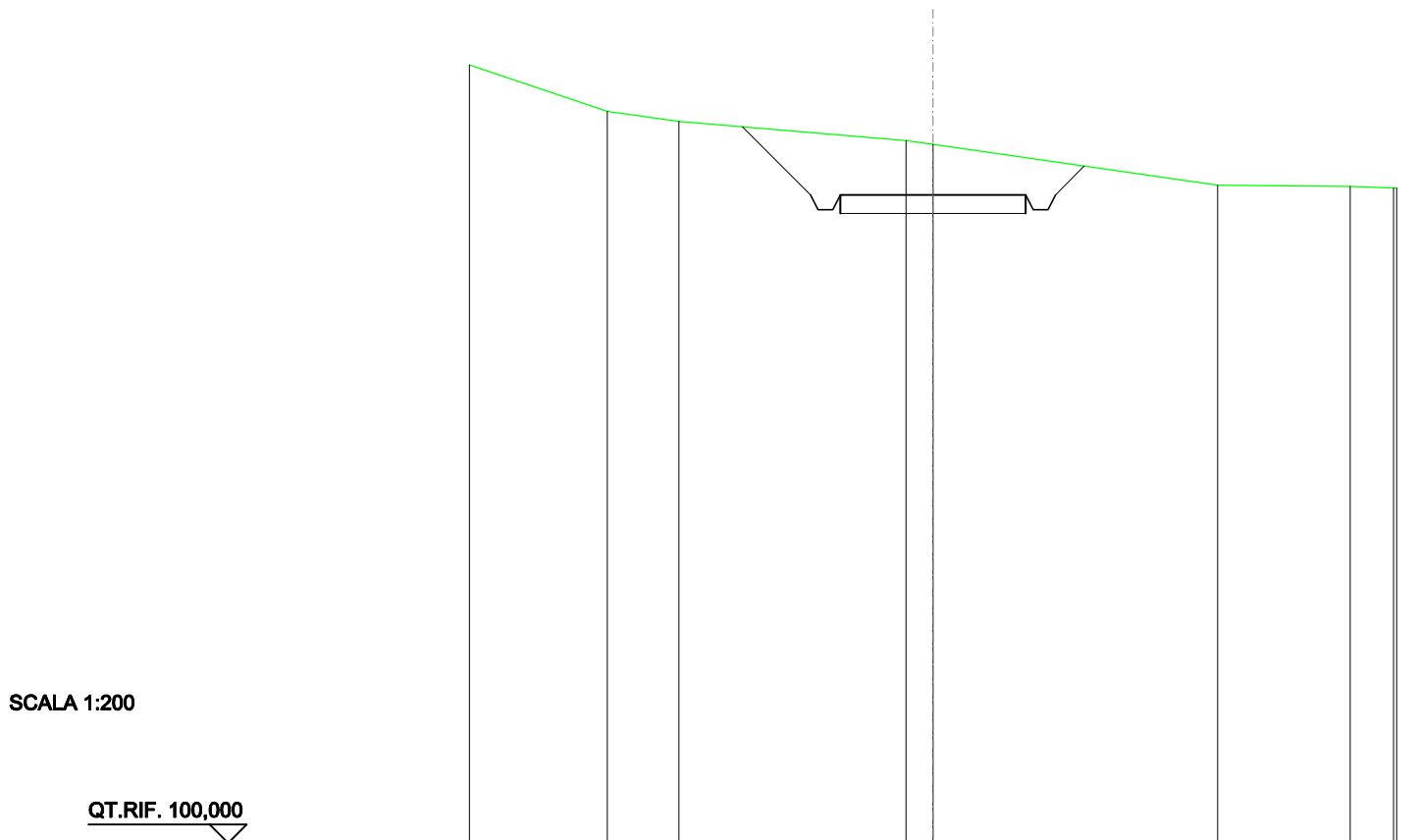
SCALA 1:200

QT.RIF. 90,000

QUOTE TERRENO	116,27		114,59	114,28	114,09	114,16	113,09
DIST.PARZIALI TERRENO		7,85	2,63	1,51	1,14	5,58	
QUOTE PROGETTO			114,96	113,91	113,51	113,51	113,91
DIST. PARZIALI PROGETTO			1,05		5,00		

SCAVI E BONIFICHE	
FOSSO	2,555 m ²
SOVRASTRUTTURA STRADALE	
CASSONETTO	5,000 m
MANUFATTI	
SCAVO PER PIATTAFORMA	9,212 m ²
SCAVO PER PARETI TRINCEA	1,889 m ²
SOVRASTRUTTURA FERROVIARIA	
AREA DI SCAVO	9,213 m

SEZIONE N.: 52
 QT. PROGETTO: 117,473
 DIST.PROG.: 1275,000
 DIST.PREC.: 25,000
 DIST.SUCC.: 25,000



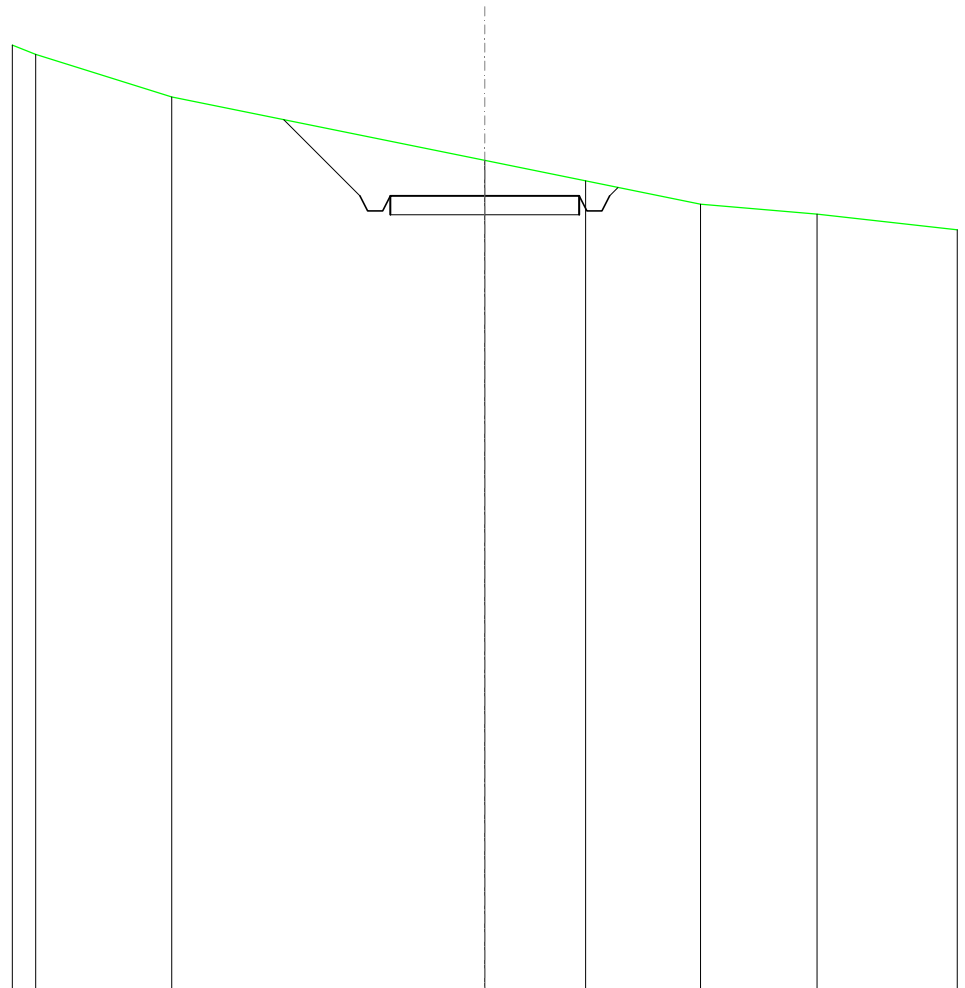
SCALA 1:200

QT.RIF. 100,000

QUOTE TERRENO	119,72	119,45	118,94	118,83	117,73	117,70
DIST.PARZIALI TERRENO	1,93	6,13	0,72	7,67	3,57	
QUOTE PROGETTO		119,31	117,47	117,07	117,47	117,07
DIST. PARZIALI PROGETTO		1,84	117,07	5,00	117,47	0,78

SCAVI E BONIFICHE	
FOSSO	1,977 m ²
SOVRASTRUTTURA STRADALE	
CASSONETTO	5,000 m
MANUFATTI	
SCAVO PER PIATTAFORMA	7,176 m ²
SCAVO PER PARETI TRINCEA	1,647 m ²
SOVRASTRUTTURA FERROVIARIA	
AREA DI SCAVO	8,836 m

SEZIONE N.: 53
 QT. PROGETTO: 121,035
 DIST.PROG.: 1300,000
 DIST.PREC.: 25,000
 DIST.SUCC.: 25,000



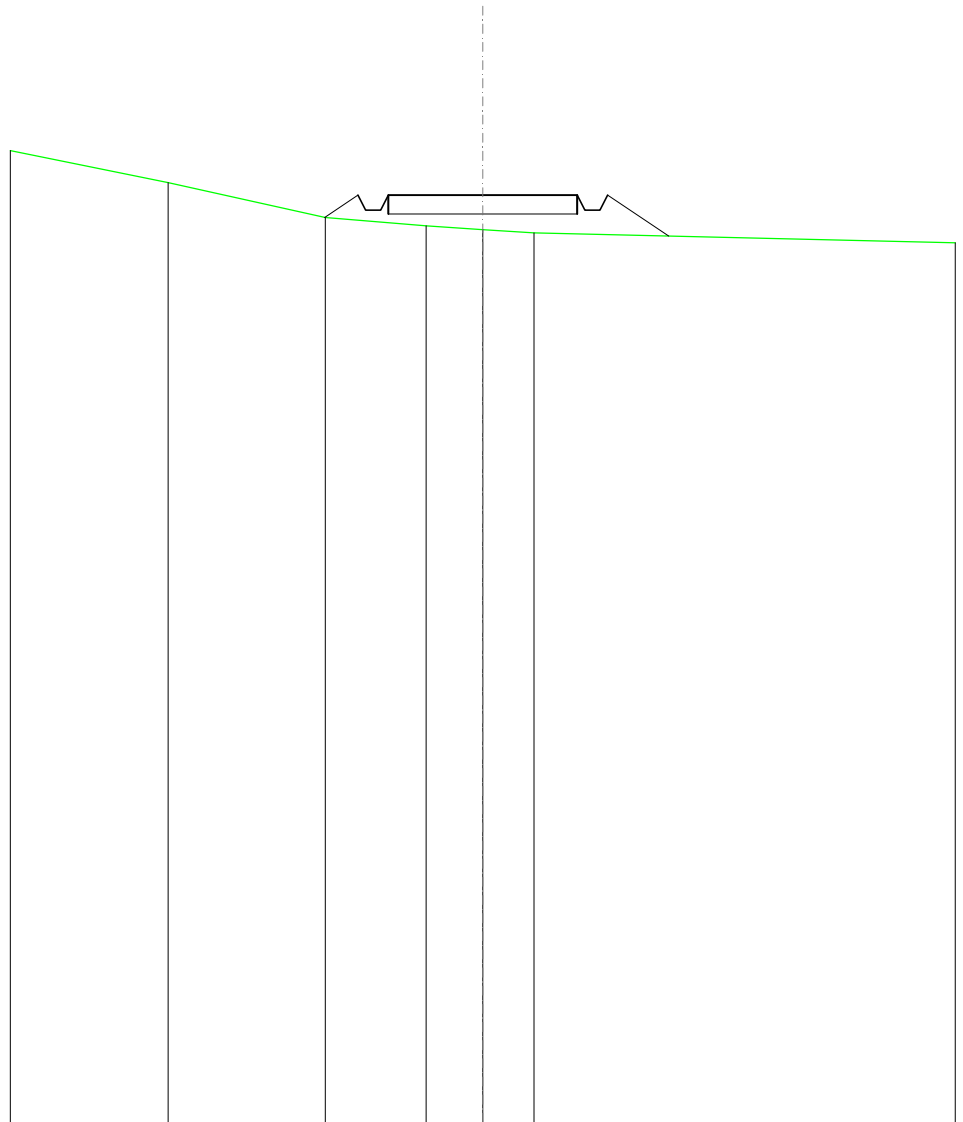
SCALA 1:200

QT.RIF. 100,000

QUOTE TERRENO	124,77	123,65		121,97	121,43	120,82	120,55
DIST.PARZIALI TERRENO	3,59	8,28		2,67	3,04	3,08	
QUOTE PROGETTO			123,05	121,04	120,64	121,04	121,26
DIST. PARZIALI PROGETTO			2,01	5,00			

RILEVATI	
RILEVATO	2,006 m ²
SOVRASTRUTTURA STRADALE	
CASSONETTO	5,000 m
MANUFATTI	
RILEVATO PER SCARPATE	2,042 m ²

SEZIONE N.: 54
 QT. PROGETTO: 124,597
 DIST.PROG.: 1325,000
 DIST.PREC.: 25,000
 DIST.SUCC.: 25,000



SCALA 1:200

QT.RIF. 100,000

QUOTE TERRENO	124,93	124,01	123,79	123,69	123,60	
DIST.PARZIALI TERRENO		4,16	2,67	1,49	1,36	
QUOTE PROGETTO			124,01	124,60	124,60	123,52
DIST. PARZIALI PROGETTO			0,88	5,00	1,62	

SCAVI E BONIFICHE	
FOSSO	0,068 m ²
RILEVATI	
RILEVATO	0,520 m ²
SOVRASTRUTTURA STRADALE	
CASSONETTO	5,000 m
MANUFATTI	
SCAVO PER PIATTAFORMA	0,189 m ²
RILEVATO PER SCARPATE	1,278 m ²
SOVRASTRUTTURA FERROVIARIA	
AREA DI SCAVO	2,425 m

SEZIONE N.: 55
 QT. PROGETTO: 127,789
 DIST.PROG.: 1350,000
 DIST.PREC.: 25,000
 DIST.SUCC.: 25,000

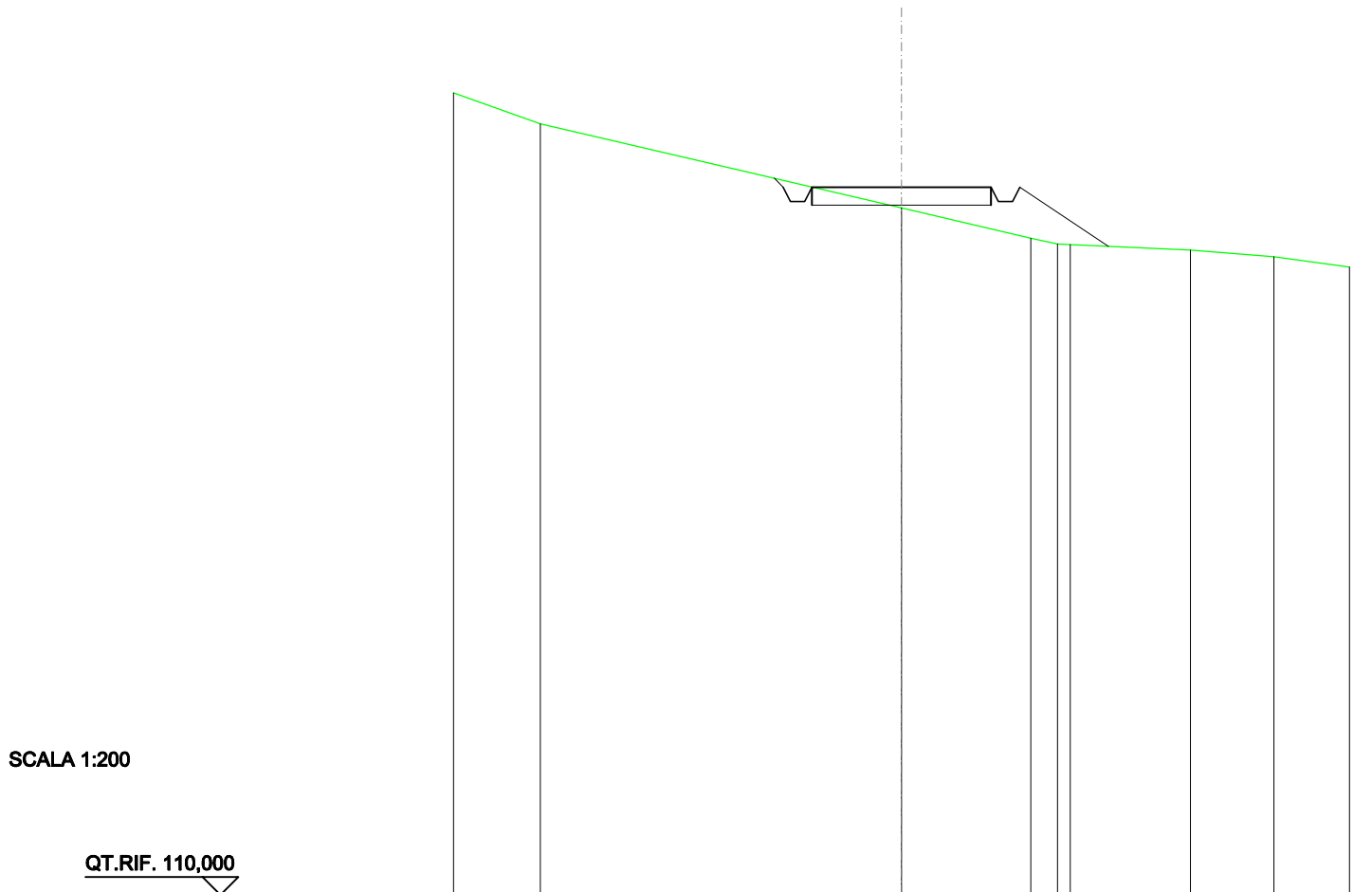
SCALA 1:200

QT.RIF. 110,000

QUOTE TERRENO	128,44	127,22	126,47	126,38	126,34	126,31
DIST.PARZIALI TERRENO		11,35	7,07	0,88		
QUOTE PROGETTO		127,79	127,79	127,79	127,39	127,79
DIST. PARZIALI PROGETTO		5,00	1,64			

SCAVI E BONIFICHE	
FOSSO	0,318 m ²
RILEVATI	
RILEVATO	0,938 m ²
SOVRASTRUTTURA STRADALE	
CASSONETTO	5,000 m
MANUFATTI	
SCAVO PER PIATTAFORMA	0,546 m ²
SCAVO PER PARETI TRINCEA	0,024 m ²
RILEVATO PER SCARPATE	2,565 m ²
SOVRASTRUTTURA FERROVIARIA	
AREA DI SCAVO	3,213 m

SEZIONE N.: 56
 QT. PROGETTO: 129,748
 DIST.PROG.: 1375,000
 DIST.PREC.: 25,000
 DIST.SUCC.: 25,000



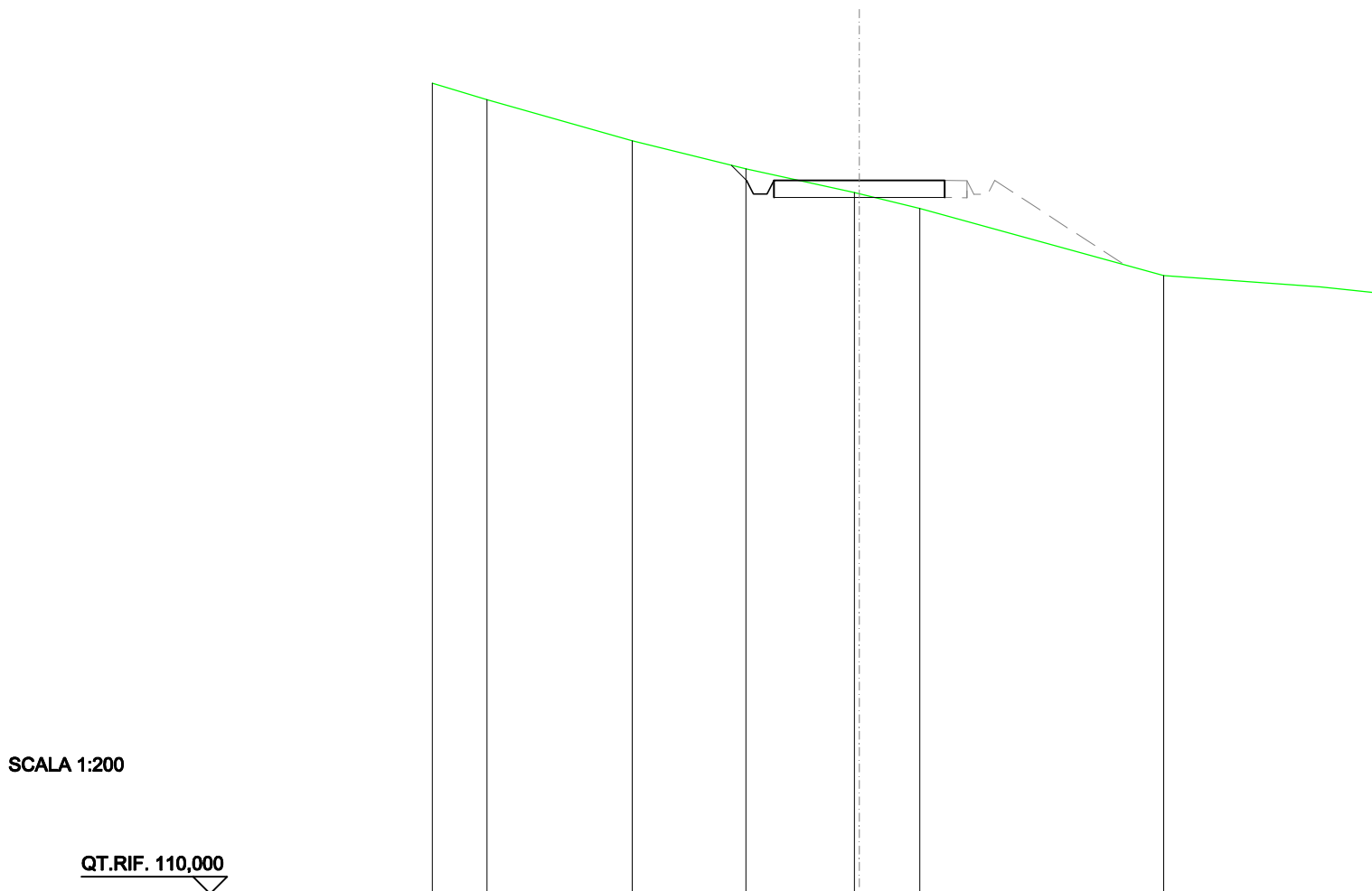
SCALA 1:200

QT.RIF. 110,000

QUOTE TERRENO	131,52	129,17	128,33	128,16	128,15	127,99	127,81
DIST.PARZIALI TERRENO	10,07	3,61	0,75	3,35	2,32		
QUOTE PROGETTO		129,75	129,75	129,35	129,35	128,10	
DIST. PARZIALI PROGETTO		5,00	2,47				

SCAVI E BONIFICHE	
FOSSO	0,435 m ²
RILEVATI	
RILEVATO	0,521 m ²
SOVRASTRUTTURA STRADALE	
CASSONETTO	5,000 m
MANUFATTI	
SCAVO PER PIATTAFORMA	0,977 m ²
SCAVO PER PARETI TRINCEA	0,073 m ²
SOVRASTRUTTURA FERROVIARIA	
AREA DI SCAVO	4,175 m

SEZIONE N.: 57
 QT. PROGETTO: 130,884
 DIST.PROG.: 1400,000
 DIST.PREC.: 25,000
 DIST.SUCC.: 25,000



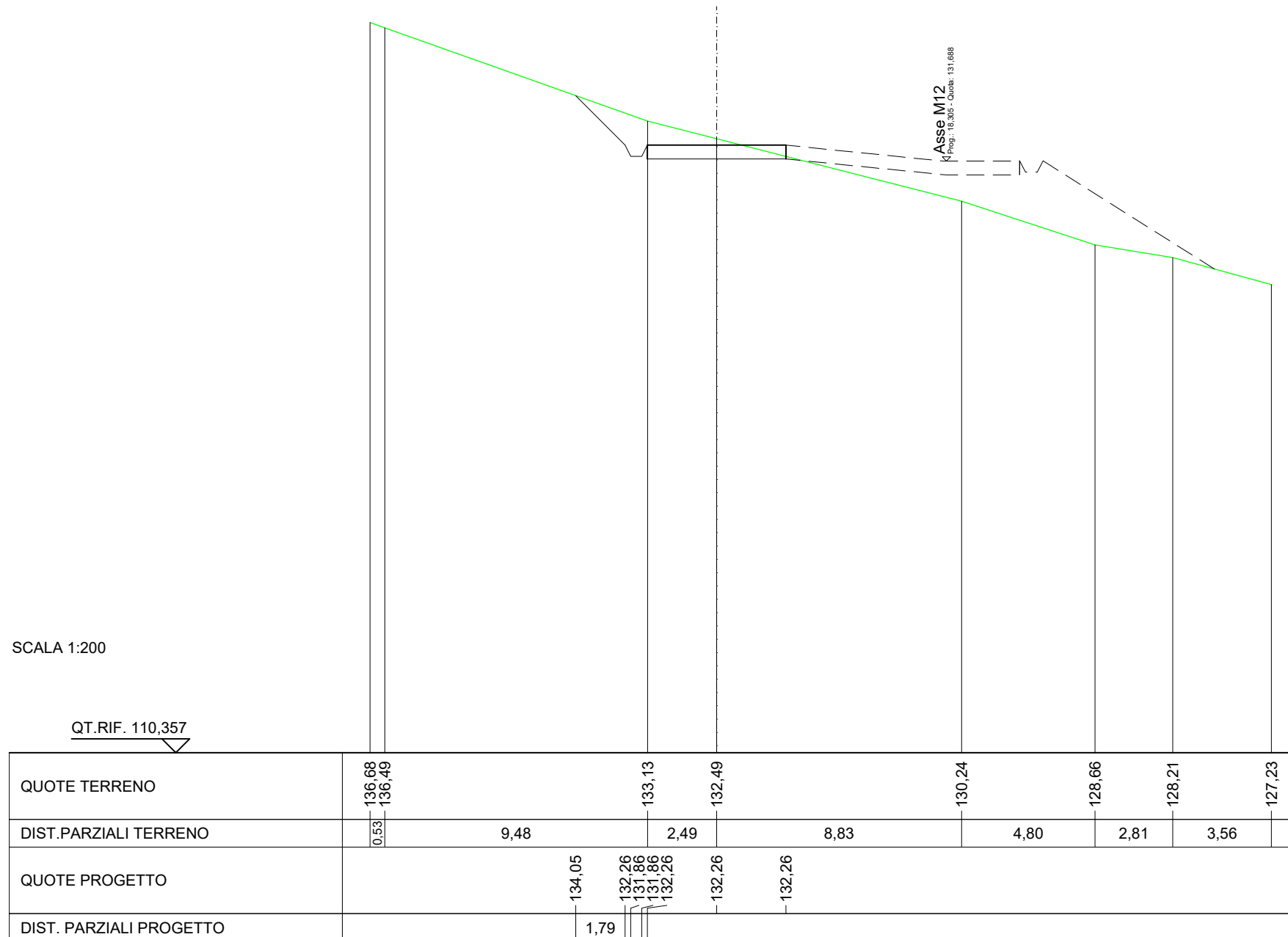
SCALA 1:200

QT.RIF. 110,000

QUOTE TERRENO	133,24	132,05	131,22	130,52 130,49	130,06	128,10
DIST.PARZIALI TERRENO	4,25	3,33	3,18	1,77	7,13	
QUOTE PROGETTO			131,32 130,88 130,48 130,48 130,88	130,88	130,88	
DIST. PARZIALI PROGETTO						

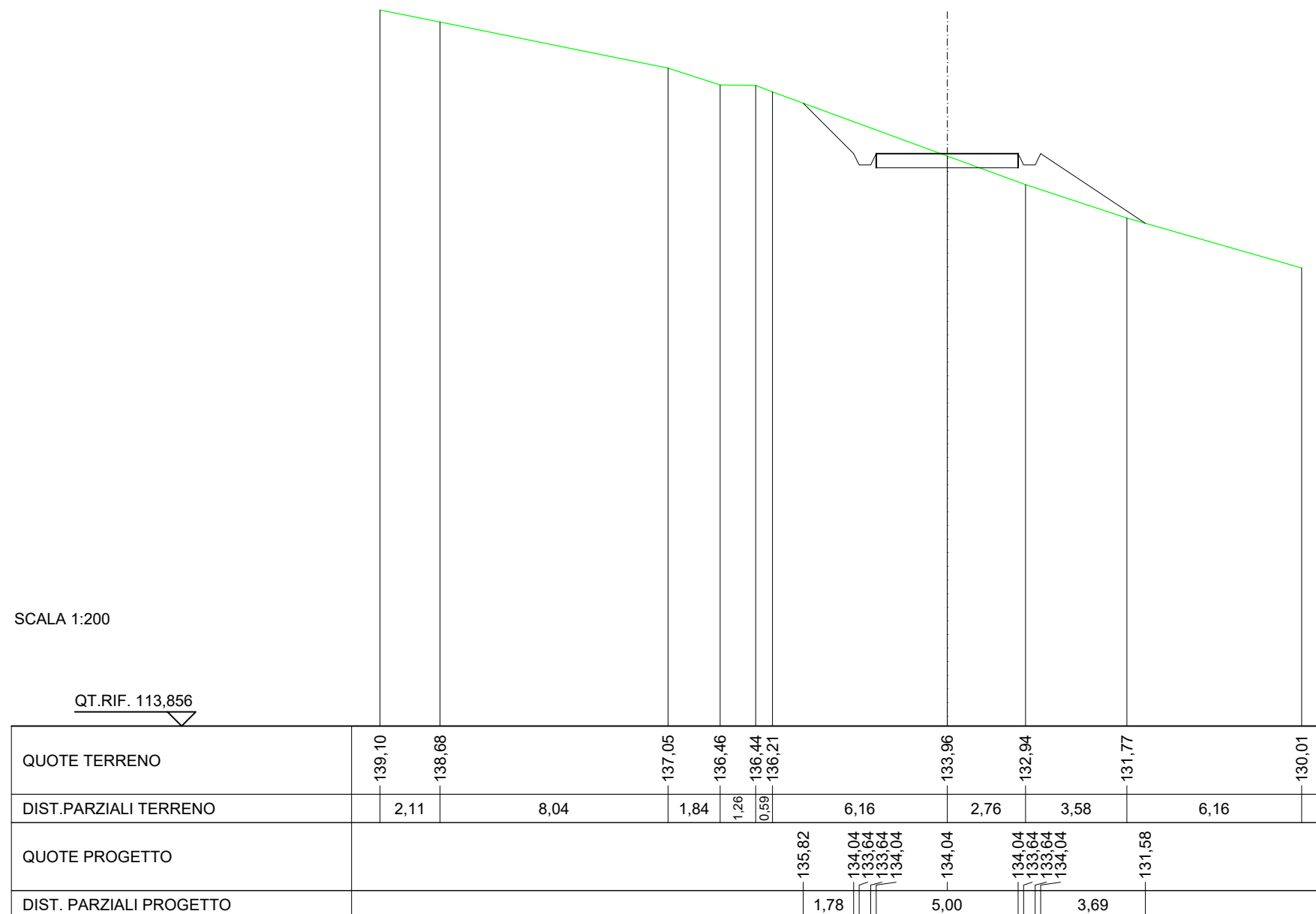
SCAVI E BONIFICHE	
FOSSO	1,048 m ²
SOVRASTRUTTURA STRADALE	
CASSONETTO	5,000 m
MANUFATTI	
SCAVO PER PIATTAFORMA	3,655 m ²
SCAVO PER PARETI TRINCEA	1,028 m ²
SOVRASTRUTTURA FERROVIARIA	
AREA DI SCAVO	7,585 m

SEZIONE N.: 58
 QT. PROGETTO: 132,260
 DIST.PROG.: 1425,000
 DIST.PREC.: 25,000
 DIST.SUCC.: 25,000



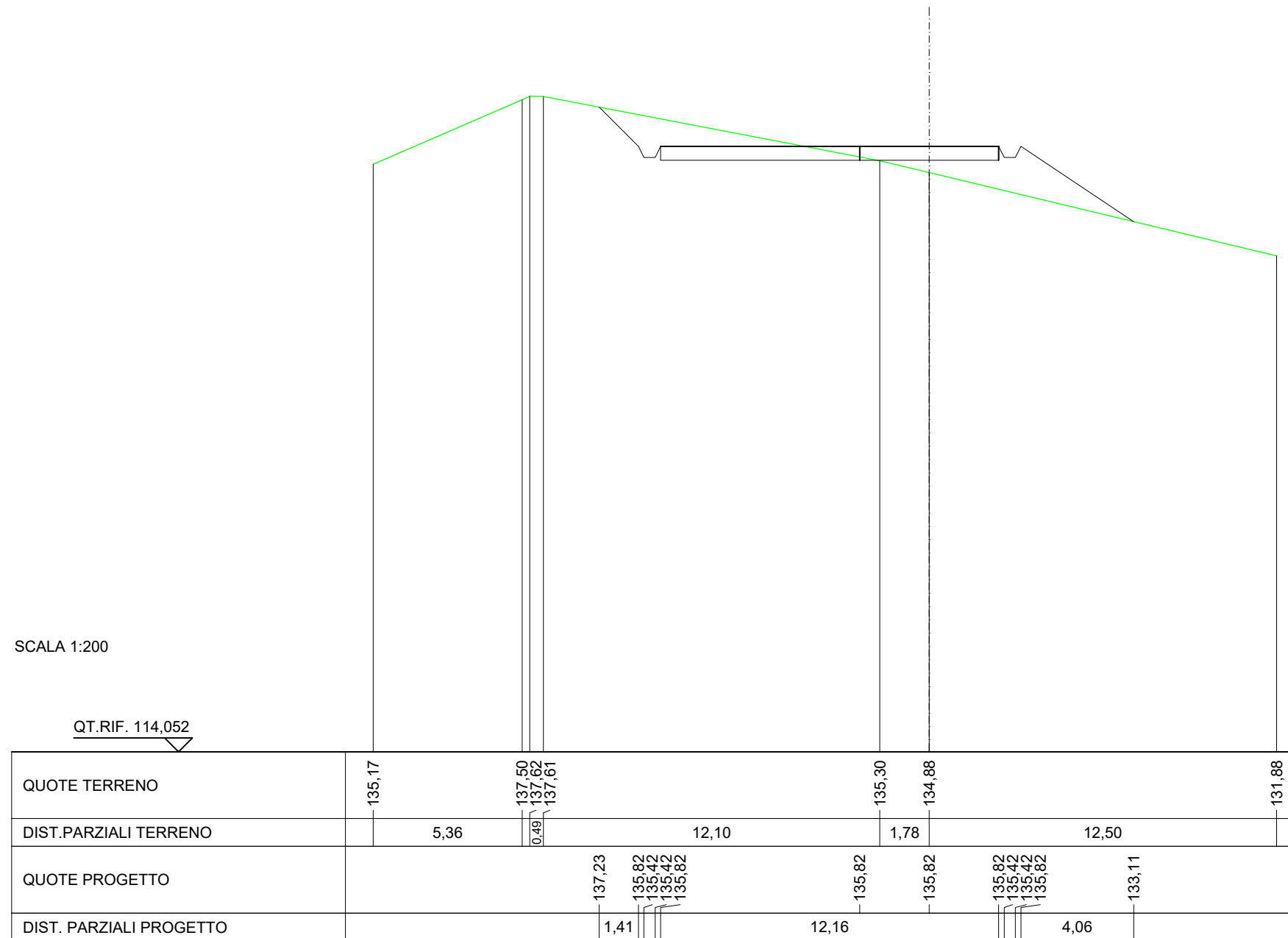
SCAVI E BONIFICHE	
FOSSO	1,023 m ²
RILEVATI	
RILEVATO	0,343 m ²
SOVRASTRUTTURA STRADALE	
CASSONETTO	5,000 m
MANUFATTI	
SCAVO PER PIATTAFORMA	2,418 m ²
SCAVO PER PARETI TRINCEA	0,999 m ²
RILEVATO PER SCARPATE	3,064 m ²
SOVRASTRUTTURA FERROVIARIA	
AREA DI SCAVO	6,208 m

SEZIONE N.: 59
 QT. PROGETTO: 134,041
 DIST.PROG.: 1450,000
 DIST.PREC.: 25,000
 DIST.SUCC.: 25,000



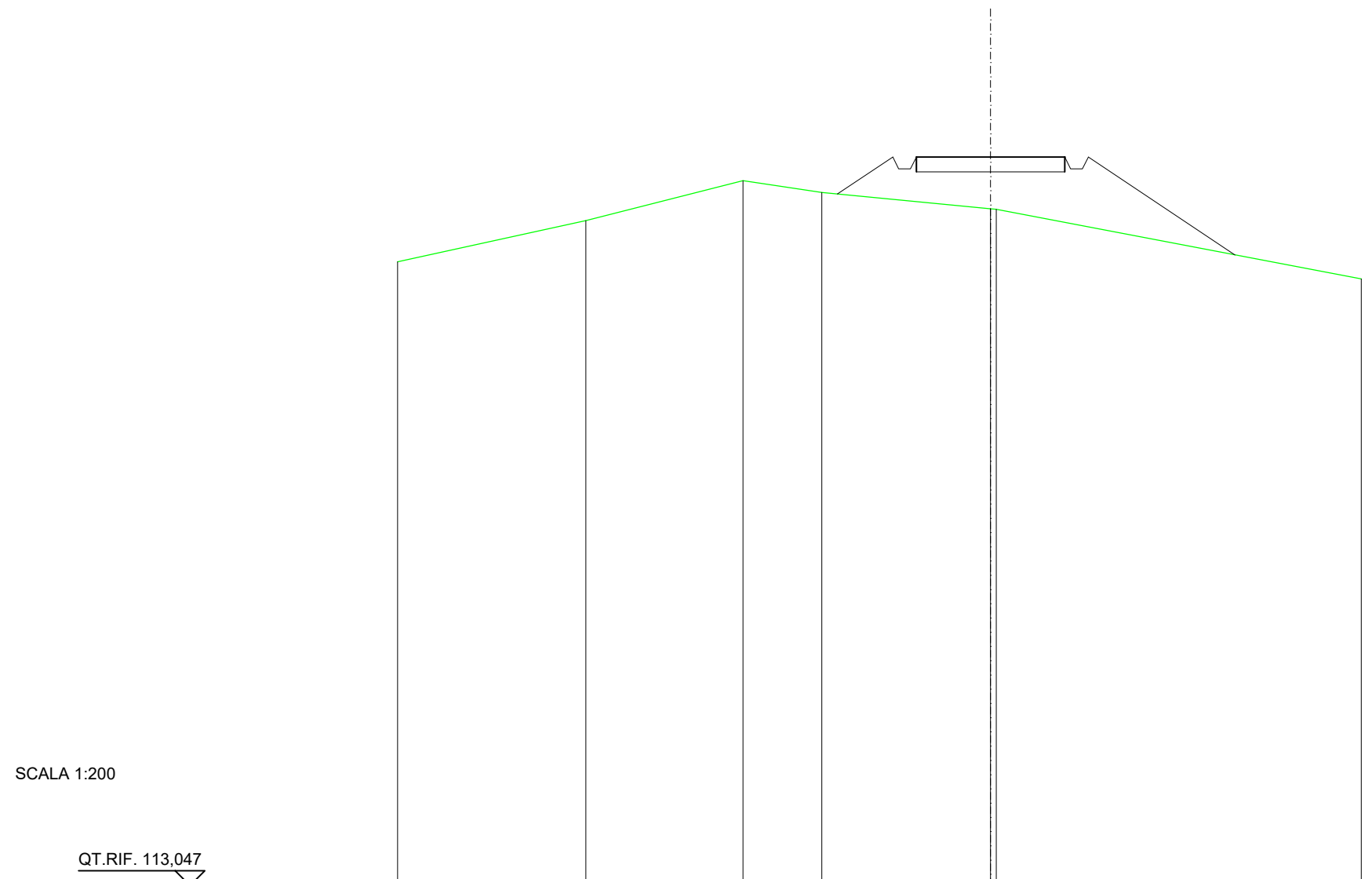
SCAVI E BONIFICHE	
FOSSO	1,090 m ²
RILEVATI	
RILEVATO	2,272 m ²
SOVRASTRUTTURA STRADALE	
CASSONETTO	12,158 m
MANUFATTI	
SCAVO PER PIATTAFORMA	5,784 m ²
SCAVO PER PARETI TRINCEA	0,802 m ²
RILEVATO PER SCARPATE	4,595 m ²
SOVRASTRUTTURA FERROVIARIA	
AREA DI SCAVO	9,991 m

SEZIONE N.: 60
 QT. PROGETTO: 135,822
 DIST.PROG.: 1475,000
 DIST.PREC.: 25,000
 DIST.SUCC.: 25,000



RILEVATI	
RILEVATO	6,466 m ²
SOVRASTRUTTURA STRADALE	
CASSONETTO	5,000 m
MANUFATTI	
RILEVATO PER SCARPATE	9,664 m ²

SEZIONE N.: 61
 QT. PROGETTO: 137,602
 DIST.PROG.: 1500,000
 DIST.PREC.: 25,000
 DIST.SUCC.: 25,000

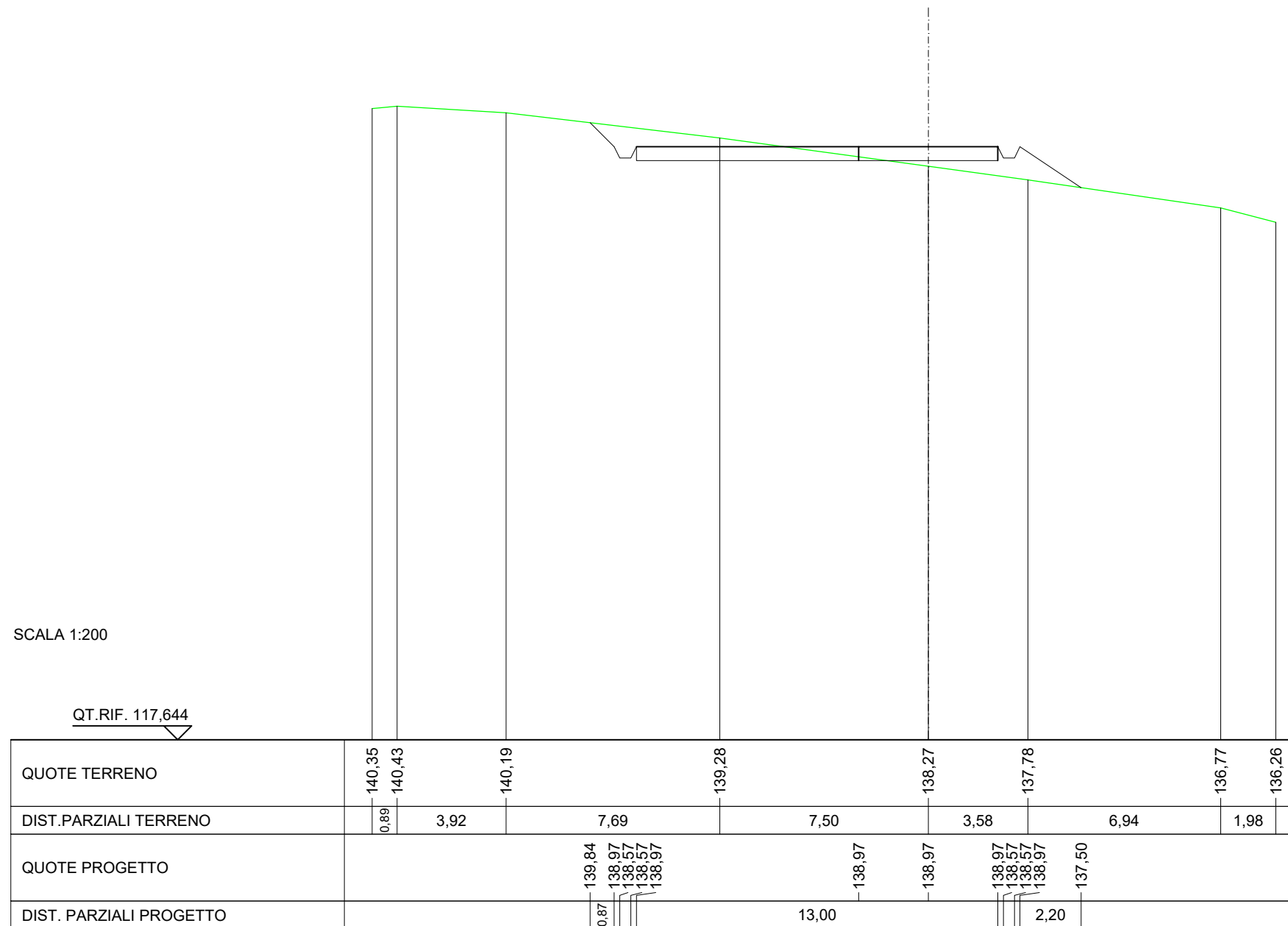


SCALA 1:200

QUOTE TERRENO	134,07	135,46	136,81	136,41	135,86 135,84	133,49	
DIST.PARZIALI TERRENO	6,35	5,30	2,66	5,69	12,31		
QUOTE PROGETTO				136,36	137,60 137,20 137,60	137,60 137,20 137,60	134,30
DIST. PARZIALI PROGETTO				1,87	5,00	4,94	

SCAVI E BONIFICHE	
FOSSO	0,814 m ²
RILEVATI	
RILEVATO	1,082 m ²
SOVRASTRUTTURA STRADALE	
CASSONETTO	13,000 m
MANUFATTI	
SCAVO PER PIATTAFORMA	5,426 m ²
SCAVO PER PARETI TRINCEA	0,332 m ²
RILEVATO PER SCARPATE	1,901 m ²
SOVRASTRUTTURA FERROVIARIA	
AREA DI SCAVO	10,673 m

SEZIONE N.: 62
 QT. PROGETTO: 138,968
 DIST.PROG.: 1525,000
 DIST.PREC.: 25,000
 DIST.SUCC.: 25,000

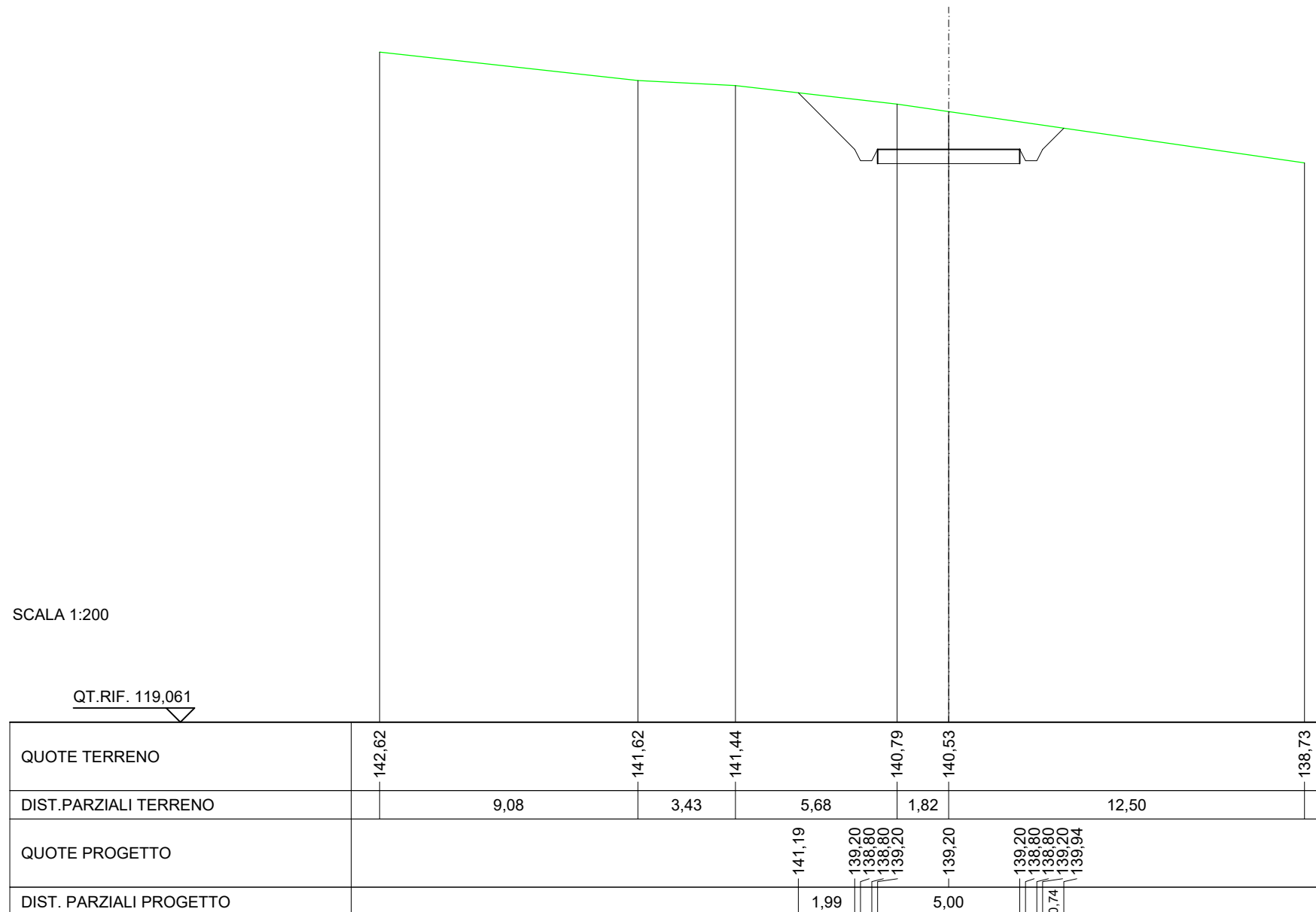


SCAVI E BONIFICHE	
FOSSO	2,578 m ²
SOVRASTRUTTURA STRADALE	
CASSONETTO	5,000 m
MANUFATTI	
SCAVO PER PIATTAFORMA	9,129 m ²
SCAVO PER PARETI TRINCEA	2,063 m ²
SOVRASTRUTTURA FERROVIARIA	
AREA DI SCAVO	9,330 m

SEZIONE N.: 63
 QT. PROGETTO: 139,200
 DIST.PROG.: 1550,000
 DIST.PREC.: 25,000
 DIST.SUCC.: 25,000

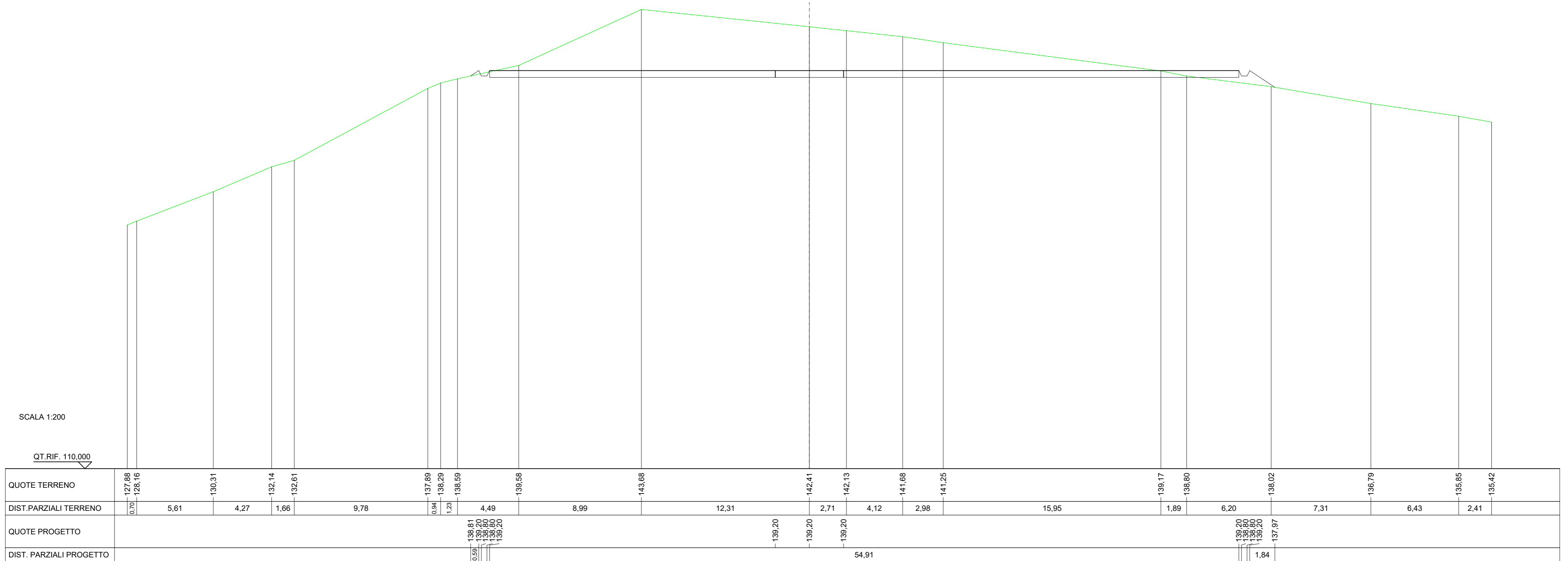
SCALA 1:200

QT.RIF. 119,061



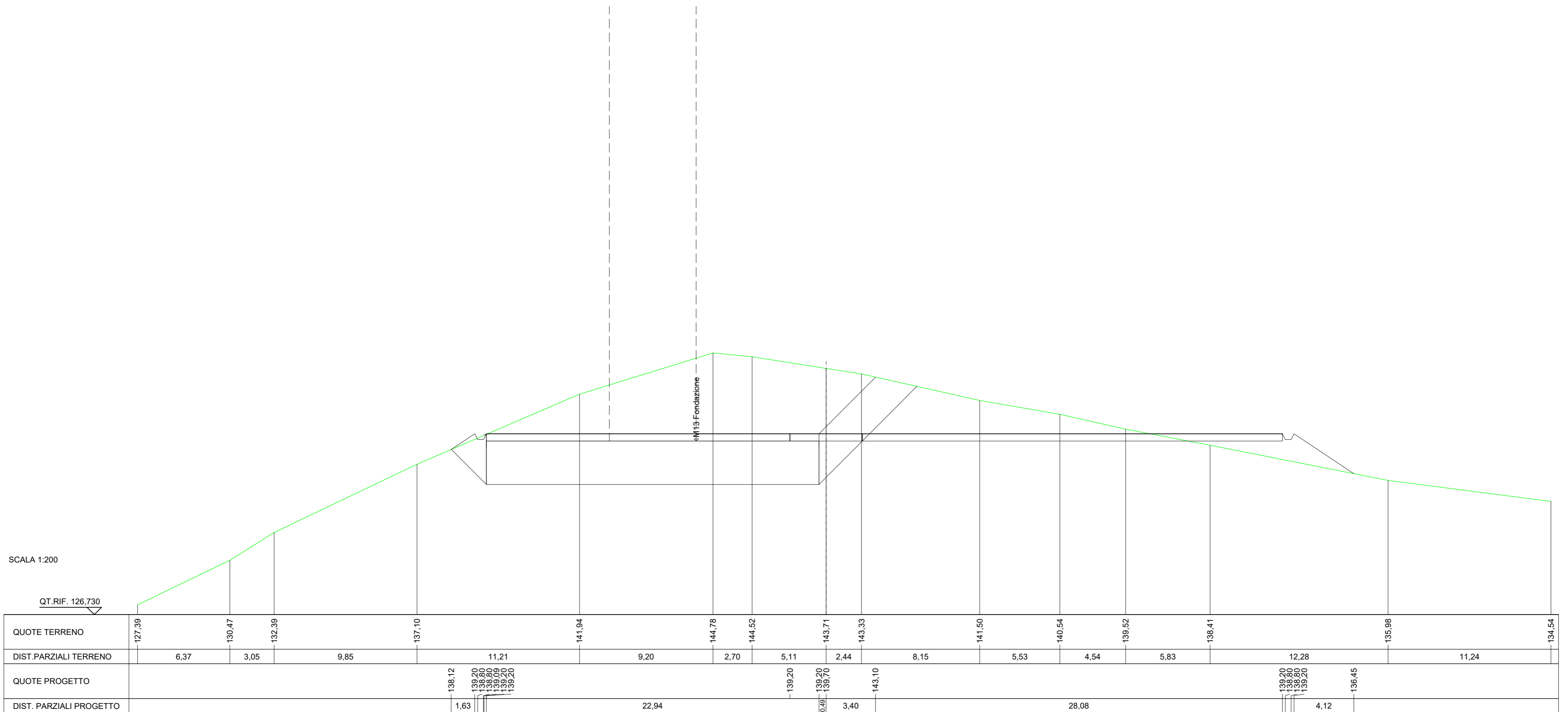
SCAVI E BONIFICHE	
FOSSO	0,117 m ²
RILEVATI	
RILEVATO	0,585 m ²
SOVRASTRUTTURA STRADALE	
CASSONETTO	54,913 m
MANUFATTI	
SCAVO PER PIATTAFORMA	137,060 m ²
RILEVATO PER SCARPATE	1,500 m ²
SOVRASTRUTTURA FERROVIARIA	
AREA DI SCAVO	52,497 m

SEZIONE N.: 64
 QT. PROGETTO: 139,200
 DIST. PROG.: 1575,000
 DIST. PREC.: 25,000
 DIST. SUCC.: 22,793



SCAVI E BONIFICHE	
FOSSO	0,102 m ²
RILEVATI	
RILEVATO	4,123 m ²
SOVRASTRUTTURA STRADALE	
CASSONETTO	54,913 m
MANUFATTI	
SCAVO PER PIATTAFORMA	161,178 m ²
SCAVO PER PLINTO	68,842 m ²
RILEVATO PER SCARPATE	5,577 m ²
SOVRASTRUTTURA FERROVIARIA	
AREA DI SCAVO	49,029 m

SEZIONE N.: 65
 QT. PROGETTO: 139,200
 DIST. PROG.: 1597,793
 DIST. PREC.: 22,793
 DIST. SUCC.: 11,488




SCAVI E BONIFICHE	
FOSSO	0,574 m ²
RILEVATI	
RILEVATO	20,813 m ²
SOVRASTRUTTURA STRADALE	
CASSONETTO	54,913 m
MANUFATTI	
SCAVO PER PIATTAFORMA	125,992 m ²
SCAVO PER PARETI TRINCEA	0,032 m ²
RILEVATO PER SCARPATE	16,401 m ²
SOVRASTRUTTURA FERROVIARIA	
AREA DI SCAVO	42,044 m

SEZIONE N.: 66
 QT. PROGETTO: 139,200
 DIST.PROG.: 1609,281
 DIST.PREC.: 11,488

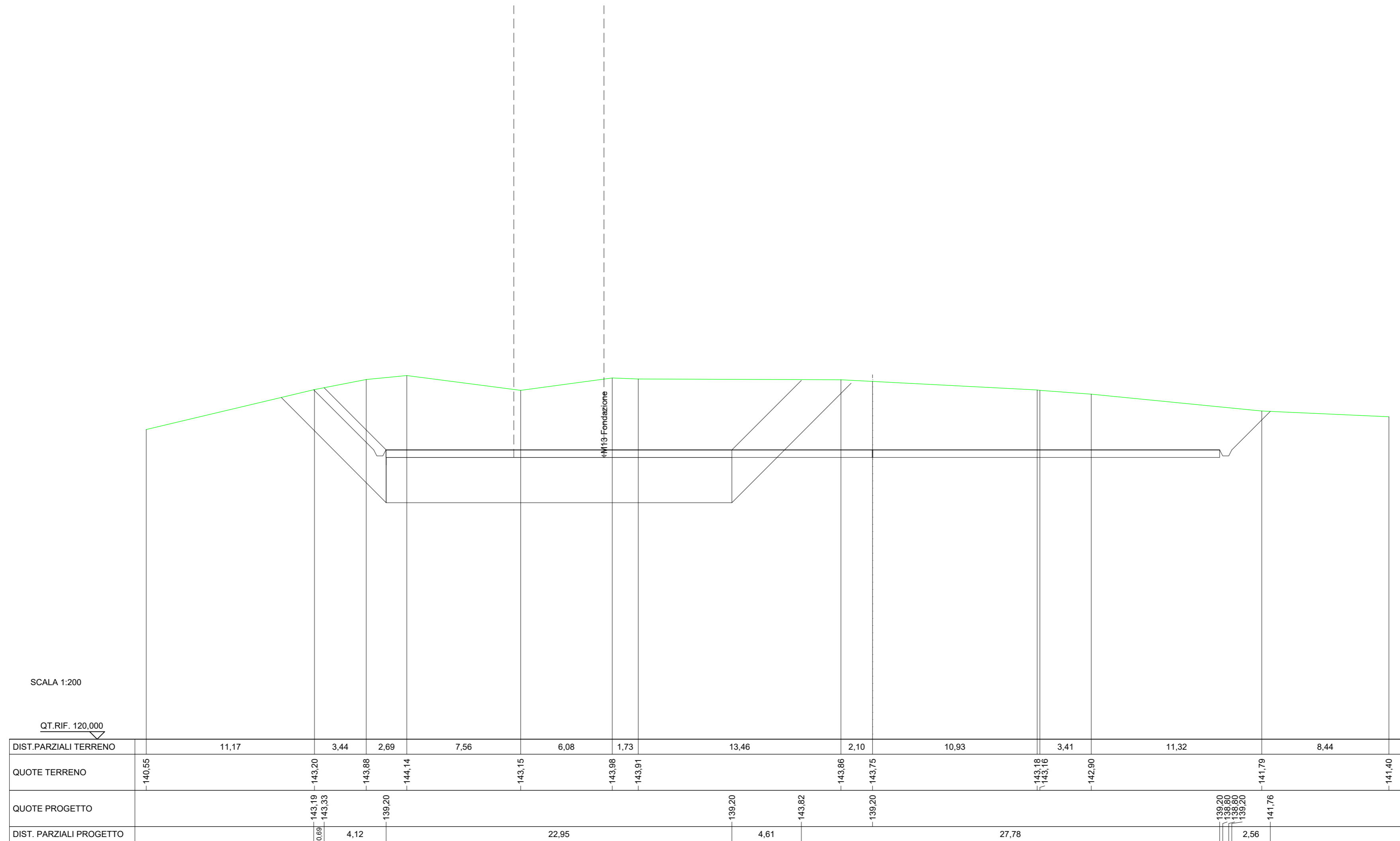
SCALA 1:200

QT.RIF. 115,419



SCAVI E BONIFICHE	
FOSSO	6,548 m ²
MANUFATTI	
SCAVO PER PARETI TRINCEA	27,543 m ²
SOVRASTRUTTURA FERROVIARIA	
AREA DI SCAVO	16,079 m

SEZIONE N. : 68
 QT. PROGETTO: 139,200



MANUFATTI
 RILEVATO PER SCARPATE 25,270 m²

SEZIONE N. 69
 QT. PROGETTO: 139,200

SCALA 1:200

QT.RIF. 110,000

