

Regione
Calabria



Comune di
Mesoraca



Committente:

ESC WIND S.R.L.
Piazza Europa, 14
87100 Cosenza - Italy
P.IVA: 03884610787

Documento:

PROGETTO DEFINITIVO

Titolo del Progetto:

PARCO EOLICO "MESORACA"

Elaborato:

Sezioni trasversali Asse 06_AD

PROGETTO	DISCIPLINA	AMBITO	TIPO ELABORATO	PROGRESSIVO	SCALA
E-MES	P	VB	SZ	19	1:200

NOME FILE:

E-MES-P-VB-SZ-19_ Sezioni trasversali Asse 06_AD

Progettazione:



Ing. Saverio Pagliuso

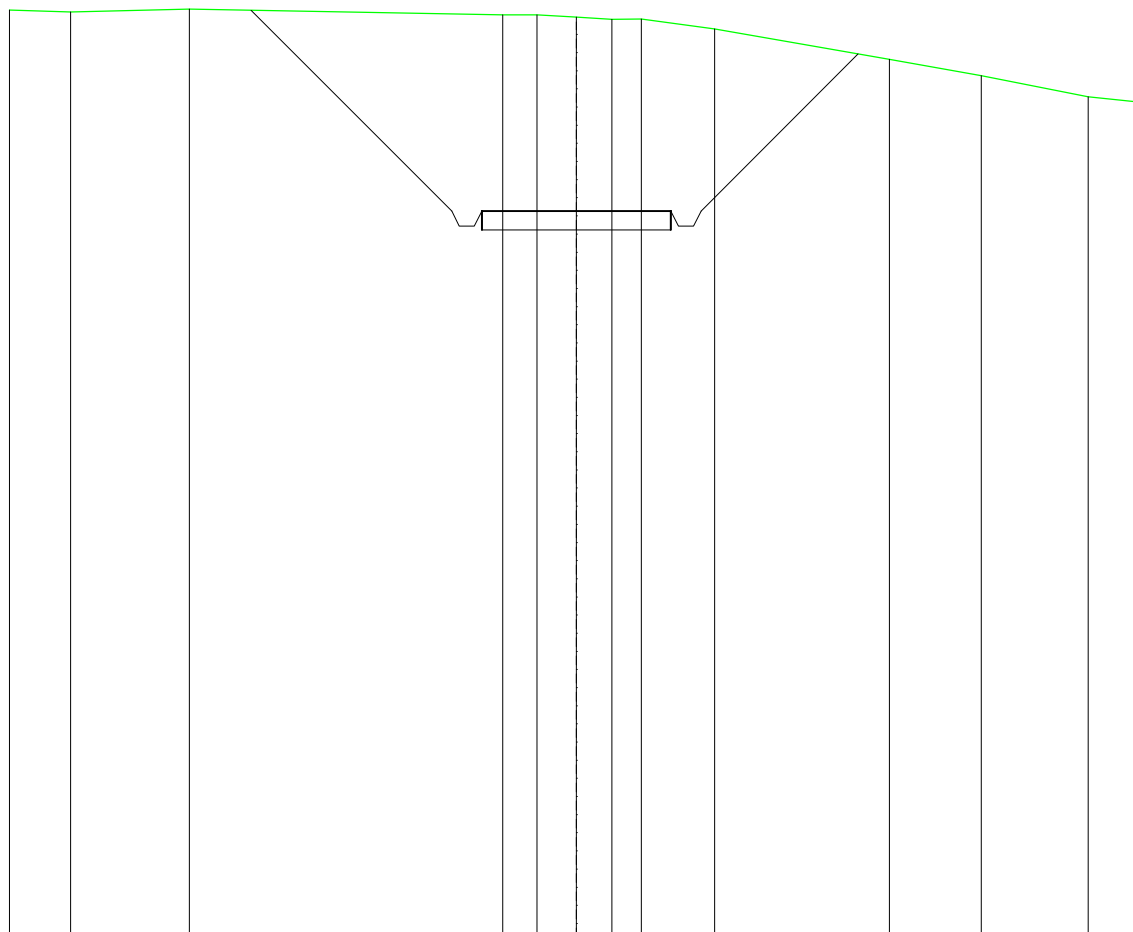
Ing. Mario Francesco Perri

Ing. Giorgio Salatino

Rev:	Prima Emissione	Descrizione Revisione	Redatto	Controllato	Approvato
00	FEBBRAIO 2024	PRIMA EMISSIONE	GEMSA PRO	GEMSA PRO	ESC WIND S.R.L.

SCAVI E BONIFICHE	
FOSSO	8,581 m ²
SOVRASTRUTTURA STRADALE	
CASSONETTO	5,000 m
MANUFATTI	
SCAVO PER PIATTAFORMA	28,122 m ²
SCAVO PER PARETI TRINCEA	23,969 m ²
SOVRASTRUTTURA FERROVIARIA	
AREA DI SCAVO	16,062 m

SEZIONE N.: 2
 QT. PROGETTO: 256,440
 DIST.PROG.: 25,000
 DIST.PREC.: 25,000
 DIST.SUCC.: 25,000



SCALA 1:200

QT.RIF. 237,259

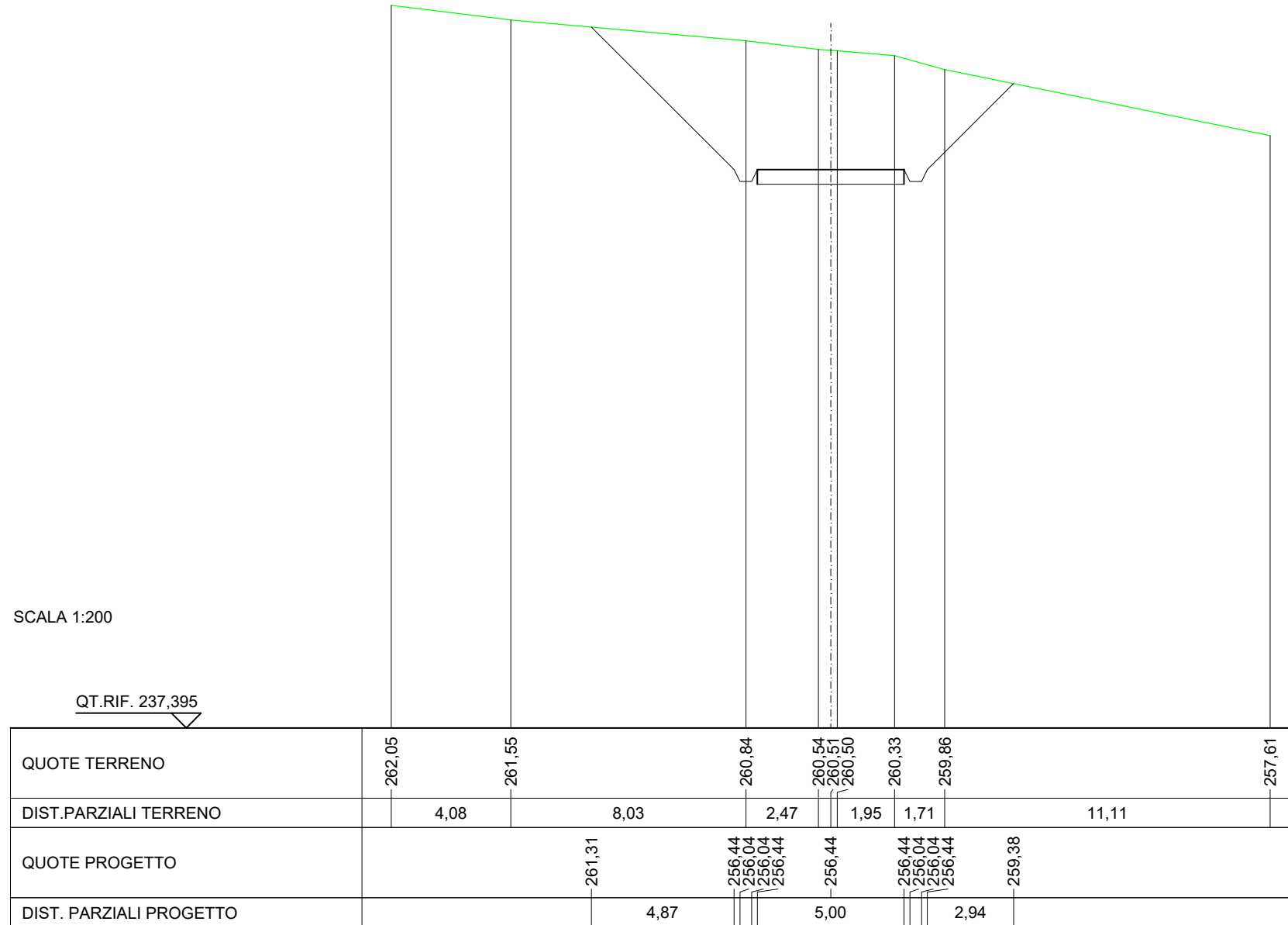
QUOTE TERRENO	261,75	261,71	261,78			261,63	261,63	261,57	261,51	261,52	261,25		260,45	260,02	259,46	259,31
DIST.PARZIALI TERRENO	1,62	3,14		8,29		0,91	1,04	0,94	0,78	1,95	4,62	2,43	2,83	1,46		
QUOTE PROGETTO			261,75			256,44	256,04	256,04	256,44	256,44	256,04	256,04	256,44	260,59		
DIST. PARZIALI PROGETTO				5,31				5,00			4,15					

SCAVI E BONIFICHE	
FOSSO	6,947 m ²
SOVRASTRUTTURA STRADALE	
CASSONETTO	5,000 m
MANUFATTI	
SCAVO PER PIATTAFORMA	22,919 m ²
SCAVO PER PARETI TRINCEA	16,001 m ²
SOVRASTRUTTURA FERROVIARIA	
AREA DI SCAVO	14,409 m

SEZIONE N.: 3
 QT. PROGETTO: 256,440
 DIST.PROG.: 50,000
 DIST.PREC.: 25,000
 DIST.SUCC.: 25,000

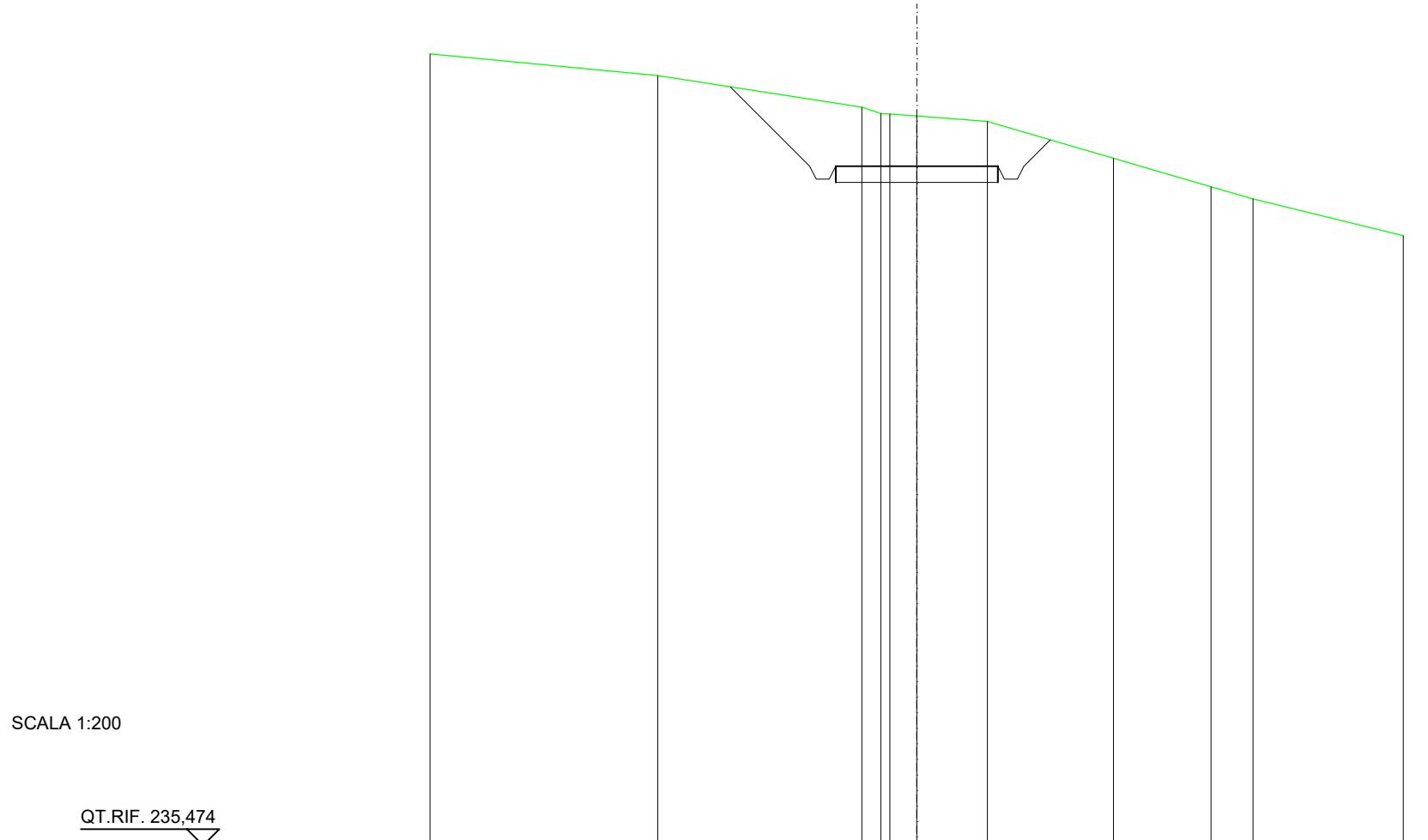
SCALA 1:200

QT.RIF. 237,395



SCAVI E BONIFICHE	
FOSSO	3,018 m ²
SOVRASTRUTTURA STRADALE	
CASSONETTO	5,000 m
MANUFATTI	
SCAVO PER PIATTAFORMA	10,399 m ²
SCAVO PER PARETI TRINCEA	2,955 m ²
SOVRASTRUTTURA FERROVIARIA	
AREA DI SCAVO	9,860 m

SEZIONE N.: 4
 QT. PROGETTO: 256,417
 DIST.PROG.: 75,000
 DIST.PREC.: 25,000
 DIST.SUCC.: 25,000



SCALA 1:200

QT.RIF. 235,474

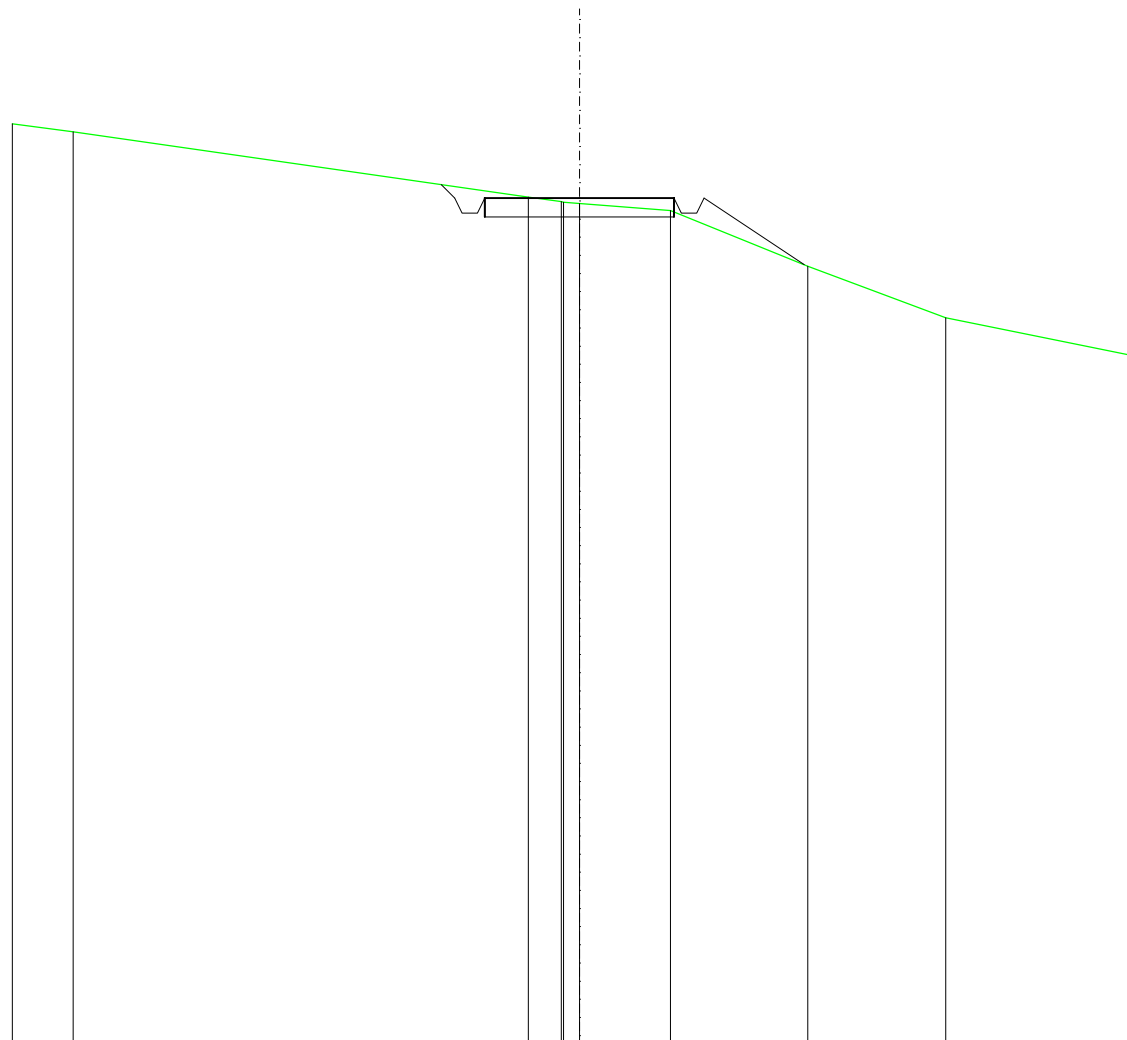
QUOTE TERRENO	259,88	259,21	258,23	258,04	258,03	257,96	257,80	256,66	255,78	255,41	254,27
DIST.PARZIALI TERRENO	7,01	6,30	0,58	0,83	2,17	3,89	3,01	1,30	4,63		
QUOTE PROGETTO		258,86	256,42	256,02	256,02	256,42	256,42	256,02	256,02	256,42	257,23
DIST. PARZIALI PROGETTO		2,45			5,00			0,81			

SCAVI E BONIFICHE	
FOSSO	0,435 m ²
SOVRASTRUTTURA STRADALE	
CASSONETTO	5,000 m
MANUFATTI	
SCAVO PER PIATTAFORMA	1,923 m ²
SCAVO PER PARETI TRINCEA	0,053 m ²
RILEVATO PER SCARPATE	1,104 m ²
SOVRASTRUTTURA FERROVIARIA	
AREA DI SCAVO	6,152 m

SEZIONE N.: 5
 QT. PROGETTO: 255,551
 DIST.PROG.: 100,000
 DIST.PREC.: 25,000
 DIST.SUCC.: 25,000

SCALA 1:200


QT.RIF. 233,114



QUOTE TERRENO	257,52	257,30			255,57	255,45	255,44	255,41	255,22		253,75		252,38		251,31
DIST.PARZIALI TERRENO	1,61		12,04		0,87		2,40		3,64		3,65		5,31		
QUOTE PROGETTO					255,90	255,55	255,15	255,15	255,55	255,15	255,55	253,78			
DIST. PARZIALI PROGETTO							5,00			2,65					

SCAVI E BONIFICHE	
FOSSO	0,140 m ²
RILEVATI	
RILEVATO	0,633 m ²
SOVRASTRUTTURA STRADALE	
CASSONETTO	5,000 m
MANUFATTI	
SCAVO PER PIATTAFORMA	0,244 m ²
RILEVATO PER SCARPATE	4,091 m ²
SOVRASTRUTTURA FERROVIARIA	
AREA DI SCAVO	2,525 m

SEZIONE N.: 6
 QT. PROGETTO: 253,757
 DIST.PROG.: 125,000
 DIST.PREC.: 25,000
 DIST.SUCC.: 25,000




SCALA 1:200

QT.RIF. 230,000

QUOTE TERRENO	253,87	253,74	253,68	253,31	253,19	253,09	253,06	252,68	250,20	249,87	249,72
DIST.PARZIALI TERRENO	1,53	2,09	1,18	0,95	0,51	1,03	6,56	0,90	0,75		
QUOTE PROGETTO		253,71	253,76	253,36	253,76	253,76	253,36	253,76	250,55		
DIST. PARZIALI PROGETTO				5,00			4,80				

SCAVI E BONIFICHE	
FOSSO	0,326 m ²
SOVRASTRUTTURA STRADALE	
CASSONETTO	5,000 m
MANUFATTI	
SCAVO PER PIATTAFORMA	1,789 m ²
SCAVO PER PARETI TRINCEA	0,006 m ²
RILEVATO PER SCARPATE	0,646 m ²
SOVRASTRUTTURA FERROVIARIA	
AREA DI SCAVO	5,913 m

SEZIONE N.: 7
 QT. PROGETTO: 251,847
 DIST.PROG.: 150,000
 DIST.PREC.: 25,000
 DIST.SUCC.: 25,000



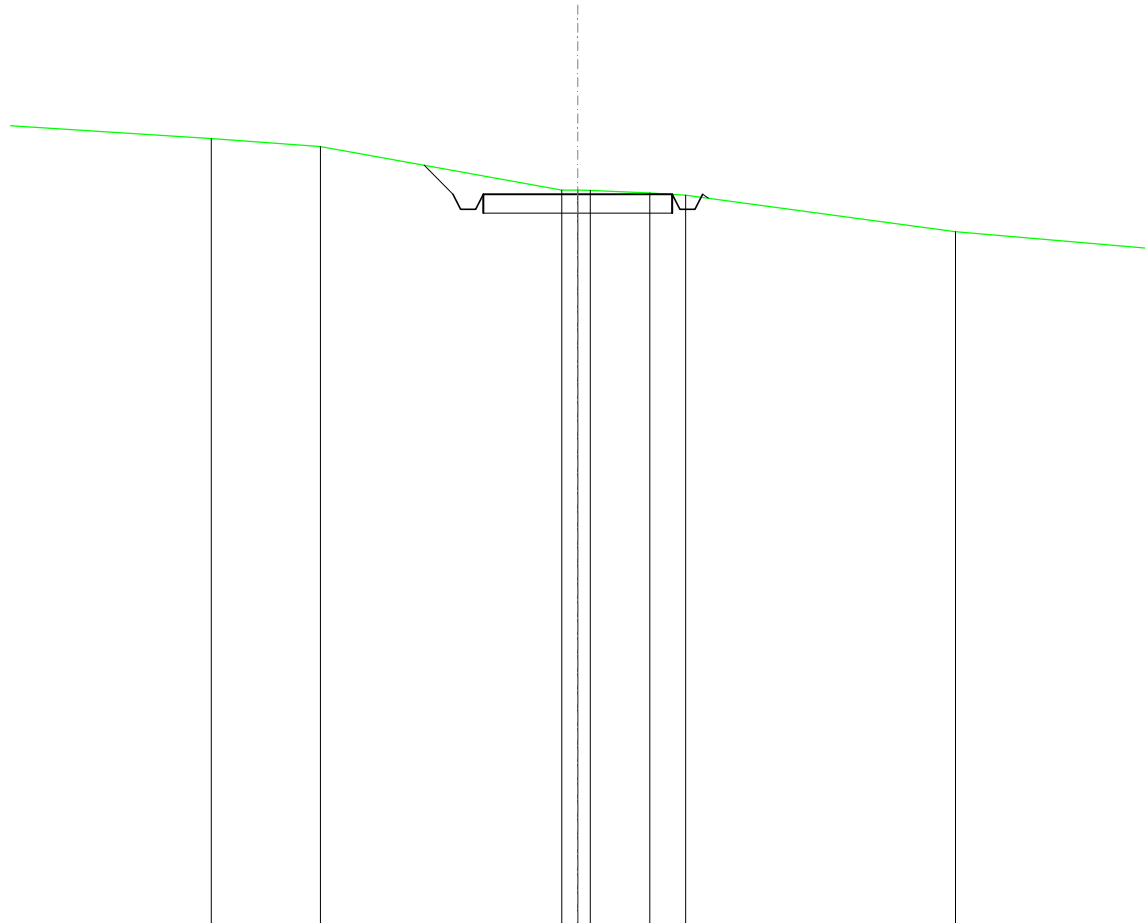
SCALA 1:200

QT.RIF. 230,000

QUOTE TERRENO	252,30	252,21	251,97	251,95	251,72	251,69	251,61	251,56	249,38
DIST.PARZIALI TERRENO	1,57	2,62	1,94	1,92	0,86	1,69		8,04	
QUOTE PROGETTO				251,86	251,85	251,45	251,85	251,85	250,81
DIST. PARZIALI PROGETTO						5,00		1,55	

SCAVI E BONIFICHE	
FOSSO	0,899 m ²
SOVRASTRUTTURA STRADALE	
CASSONETTO	5,000 m
MANUFATTI	
SCAVO PER PIATTAFORMA	3,319 m ²
SCAVO PER PARETI TRINCEA	0,242 m ²
RILEVATO PER SCARPATE	0,008 m ²
SOVRASTRUTTURA FERROVIARIA	
AREA DI SCAVO	7,328 m

SEZIONE N.: 8
 QT. PROGETTO: 249,359
 DIST.PROG.: 175,000
 DIST.PREC.: 25,000
 DIST.SUCC.: 25,000



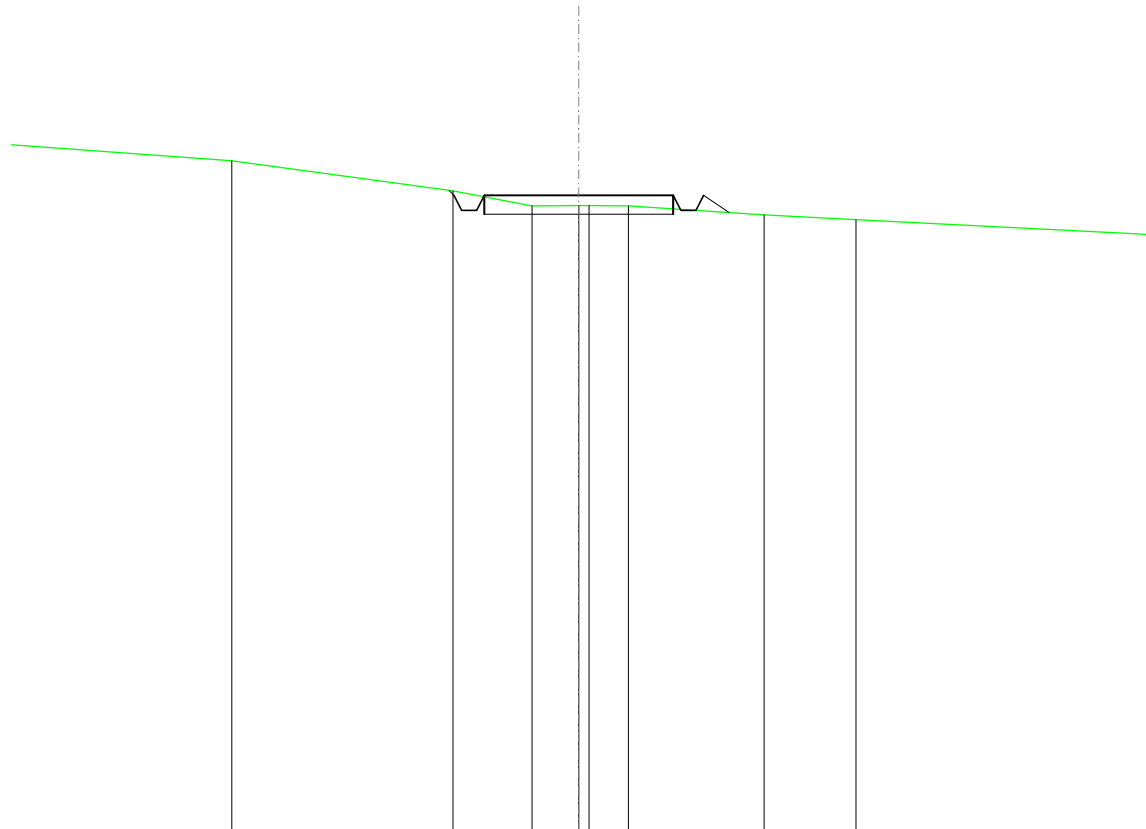
SCALA 1:200

QT.RIF. 230,000

QUOTE TERRENO	250,83	250,62		249,47	249,47	249,46	249,39	249,34		248,37		
DIST.PARZIALI TERRENO		2,89		6,38		1,57	0,85		7,14			
QUOTE PROGETTO				250,13	249,36	248,96	248,96	249,36	249,36	248,96	249,36	249,25
DIST. PARZIALI PROGETTO				0,77			5,00					

SCAVI E BONIFICHE	
FOSSO	0,275 m ²
SOVRASTRUTTURA STRADALE	
CASSONETTO	5,000 m
MANUFATTI	
SCAVO PER PIATTAFORMA	1,221 m ²
SCAVO PER PARETI TRINCEA	0,007 m ²
RILEVATO PER SCARPATE	0,214 m ²
SOVRASTRUTTURA FERROVIARIA	
AREA DI SCAVO	6,328 m

SEZIONE N.: 9
 QT. PROGETTO: 246,843
 DIST.PROG.: 200,000
 DIST.PREC.: 25,000
 DIST.SUCC.: 25,000



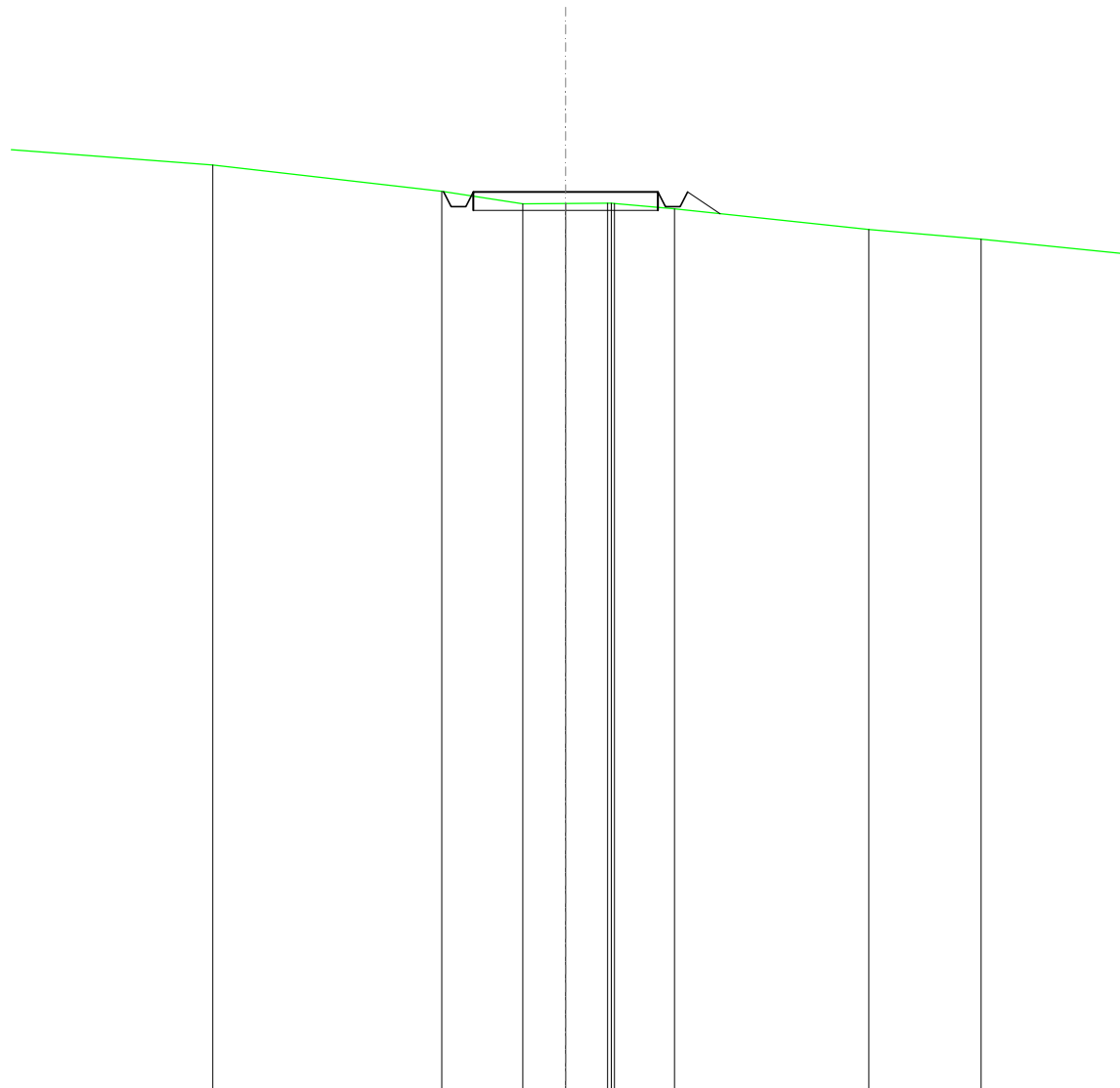
SCALA 1:200

QT.RIF. 230,000

QUOTE TERRENO	247,76	246,96	246,56	246,57	246,57	246,56	246,33	246,20
DIST.PARZIALI TERRENO	5,85	2,10	1,23	1,04	3,59	2,43		
QUOTE PROGETTO		246,97	246,84	246,44	246,44	246,84	246,84	246,39
DIST. PARZIALI PROGETTO			5,00	0,68				

SCAVI E BONIFICHE	
FOSSO	0,203 m ²
SOVRASTRUTTURA STRADALE	
CASSONETTO	5,000 m
MANUFATTI	
SCAVO PER PIATTAFORMA	1,015 m ²
RILEVATO PER SCARPATE	0,345 m ²
SOVRASTRUTTURA FERROVIARIA	
AREA DI SCAVO	5,762 m

SEZIONE N.: 10
 QT. PROGETTO: 244,326
 DIST.PROG.: 225,000
 DIST.PREC.: 25,000
 DIST.SUCC.: 25,000



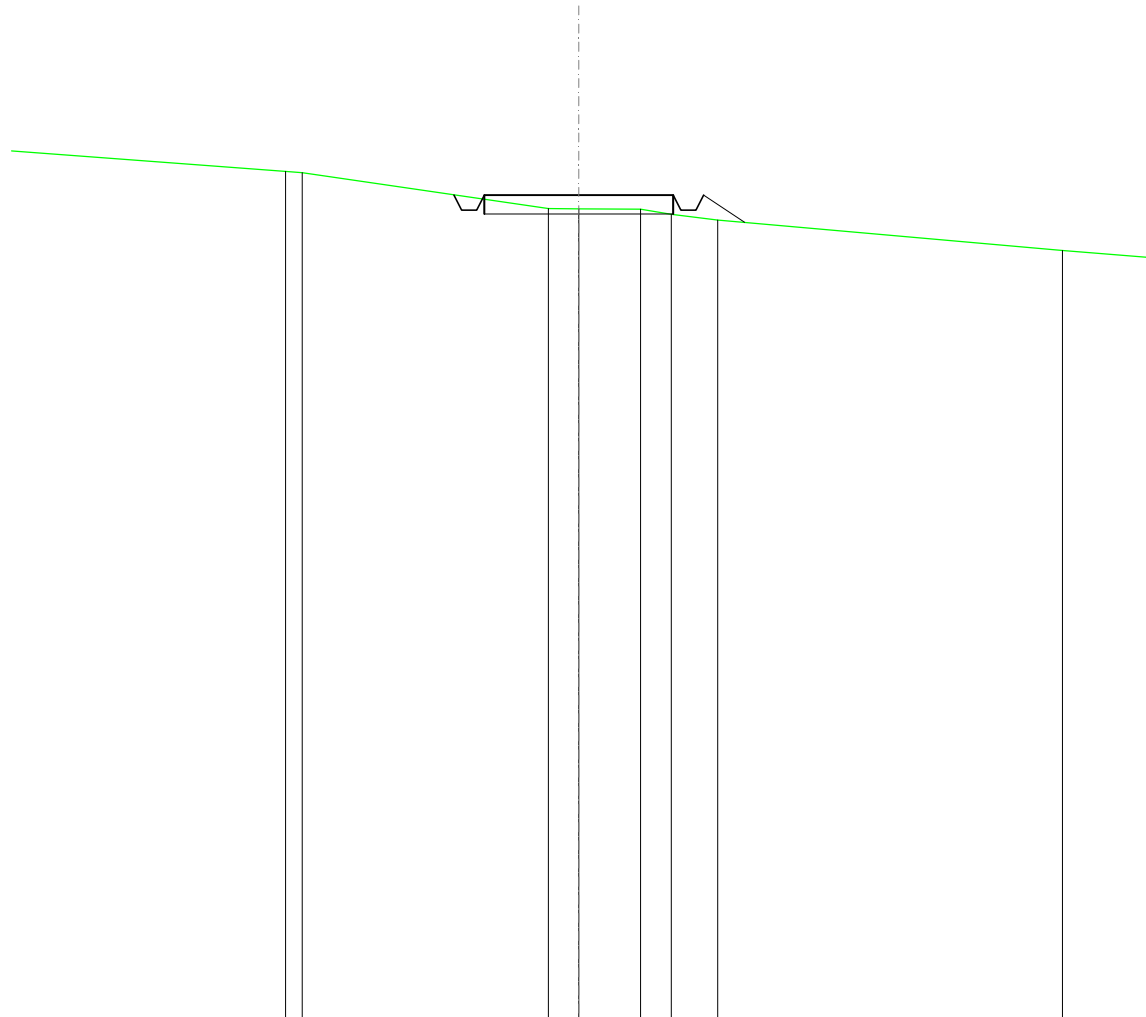
SCALA 1:200

QT.RIF. 220,000

QUOTE TERRENO	245,05	244,35	244,01	244,02	244,03	244,03	244,01	243,87	243,31	243,05
DIST.PARZIALI TERRENO	6,19	2,20	1,16	1,14	1,62	5,26	3,04			
QUOTE PROGETTO		244,34	244,33	243,93	243,93	244,33	243,93	244,33	243,74	
DIST. PARZIALI PROGETTO		5,00	0,88							

SCAVI E BONIFICHE	
FOSSO	0,200 m ²
RILEVATI	
RILEVATO	0,001 m ²
SOVRASTRUTTURA STRADALE	
CASSONETTO	5,000 m
MANUFATTI	
SCAVO PER PIATTAFORMA	0,818 m ²
RILEVATO PER SCARPATE	0,556 m ²
SOVRASTRUTTURA FERROVIARIA	
AREA DI SCAVO	5,632 m

SEZIONE N.: 11
 QT. PROGETTO: 241,826
 DIST.PROG.: 250,000
 DIST.PREC.: 25,000
 DIST.SUCC.: 25,000



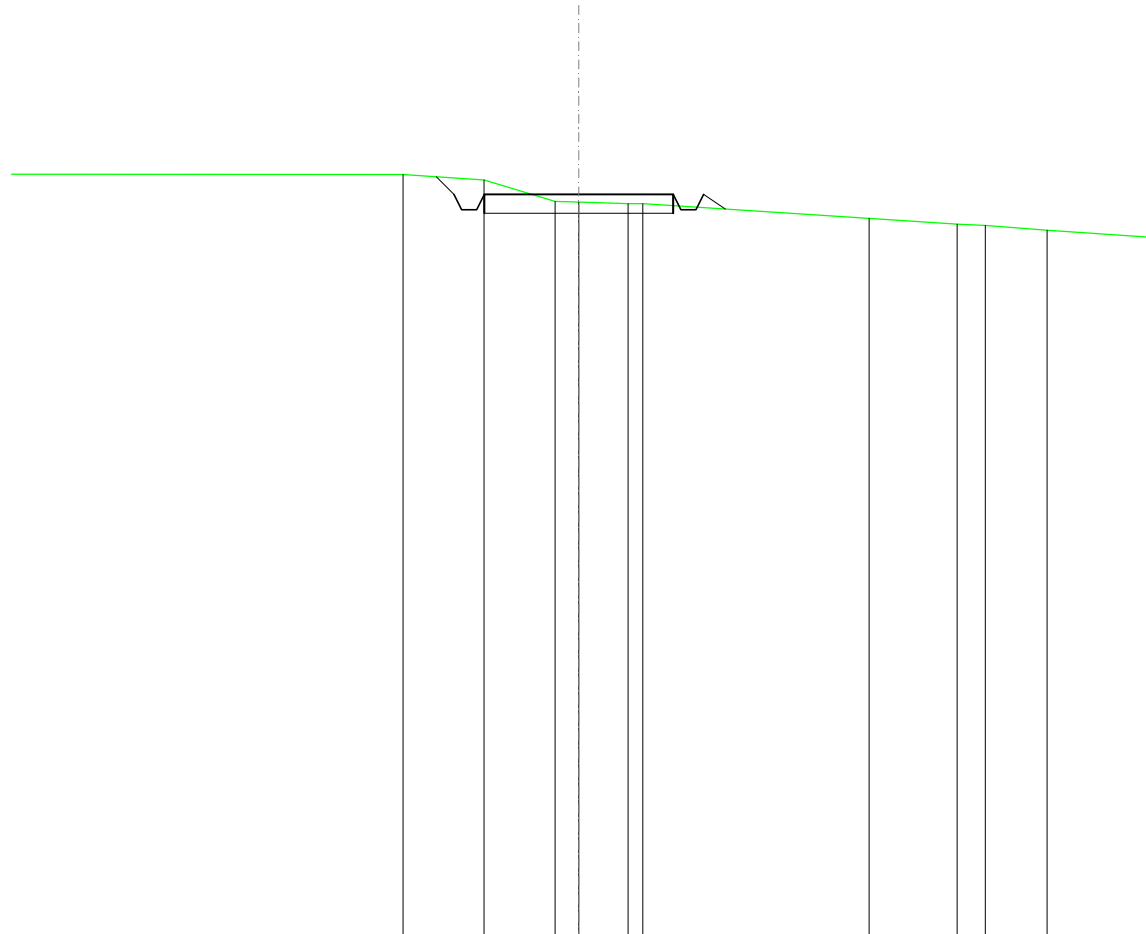
SCALA 1:200

QT.RIF. 220,000

QUOTE TERRENO	242,45 242,41			241,47 241,46		241,45 241,31	241,16
DIST.PARZIALI TERRENO		6,51		0,81 1,63		0,82 1,22	
QUOTE PROGETTO			241,83 241,83 241,43 241,83	241,83		241,83 241,43 241,43	241,83 241,10
DIST. PARZIALI PROGETTO				5,00			1,09

SCAVI E BONIFICHE	
FOSSO	0,603 m ²
SOVRASTRUTTURA STRADALE	
CASSONETTO	5,000 m
MANUFATTI	
SCAVO PER PIATTAFORMA	1,965 m ²
SCAVO PER PARETI TRINCEA	0,103 m ²
RILEVATO PER SCARPATE	0,152 m ²
SOVRASTRUTTURA FERROVIARIA	
AREA DI SCAVO	6,748 m

SEZIONE N.: 12
 QT. PROGETTO: 239,644
 DIST.PROG.: 275,000
 DIST.PREC.: 25,000
 DIST.SUCC.: 25,000



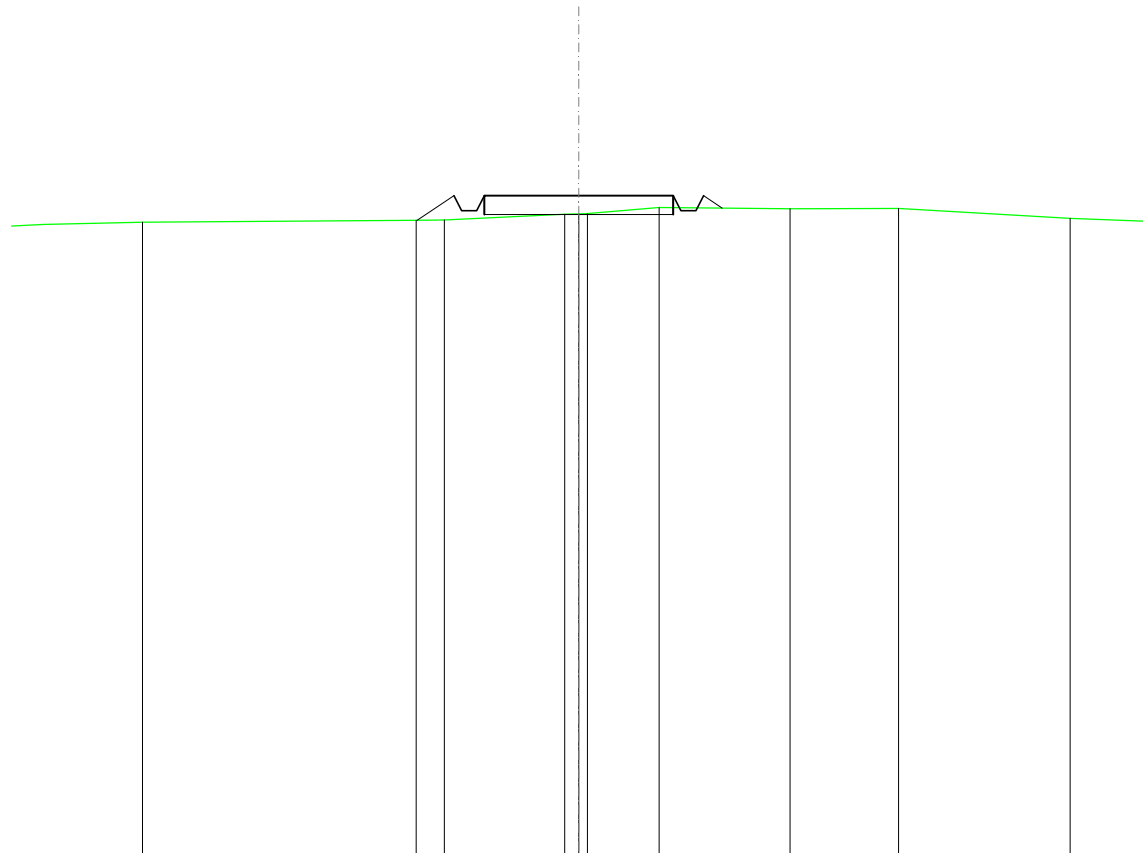
SCALA 1:200

QT.RIF. 220,000

QUOTE TERRENO	240,17	240,03	239,46	239,44	239,40	239,40	239,01	238,86	238,83
DIST.PARZIALI TERRENO	2,15	1,88	0,83	1,30	5,99	2,33	0,75		
QUOTE PROGETTO	240,11	239,64	239,24	239,24	239,64	239,24	239,64	239,26	
DIST. PARZIALI PROGETTO				5,00		0,58			

SCAVI E BONIFICHE	
FOSSO	0,035 m ²
RILEVATI	
RILEVATO	0,087 m ²
SOVRASTRUTTURA STRADALE	
CASSONETTO	5,000 m
MANUFATTI	
SCAVO PER PIATTAFORMA	0,279 m ²
RILEVATO PER SCARPATE	0,688 m ²
SOVRASTRUTTURA FERROVIARIA	
AREA DI SCAVO	3,564 m

SEZIONE N.: 13
 QT. PROGETTO: 237,469
 DIST.PROG.: 300,000
 DIST.PREC.: 25,000
 DIST.SUCC.: 25,000



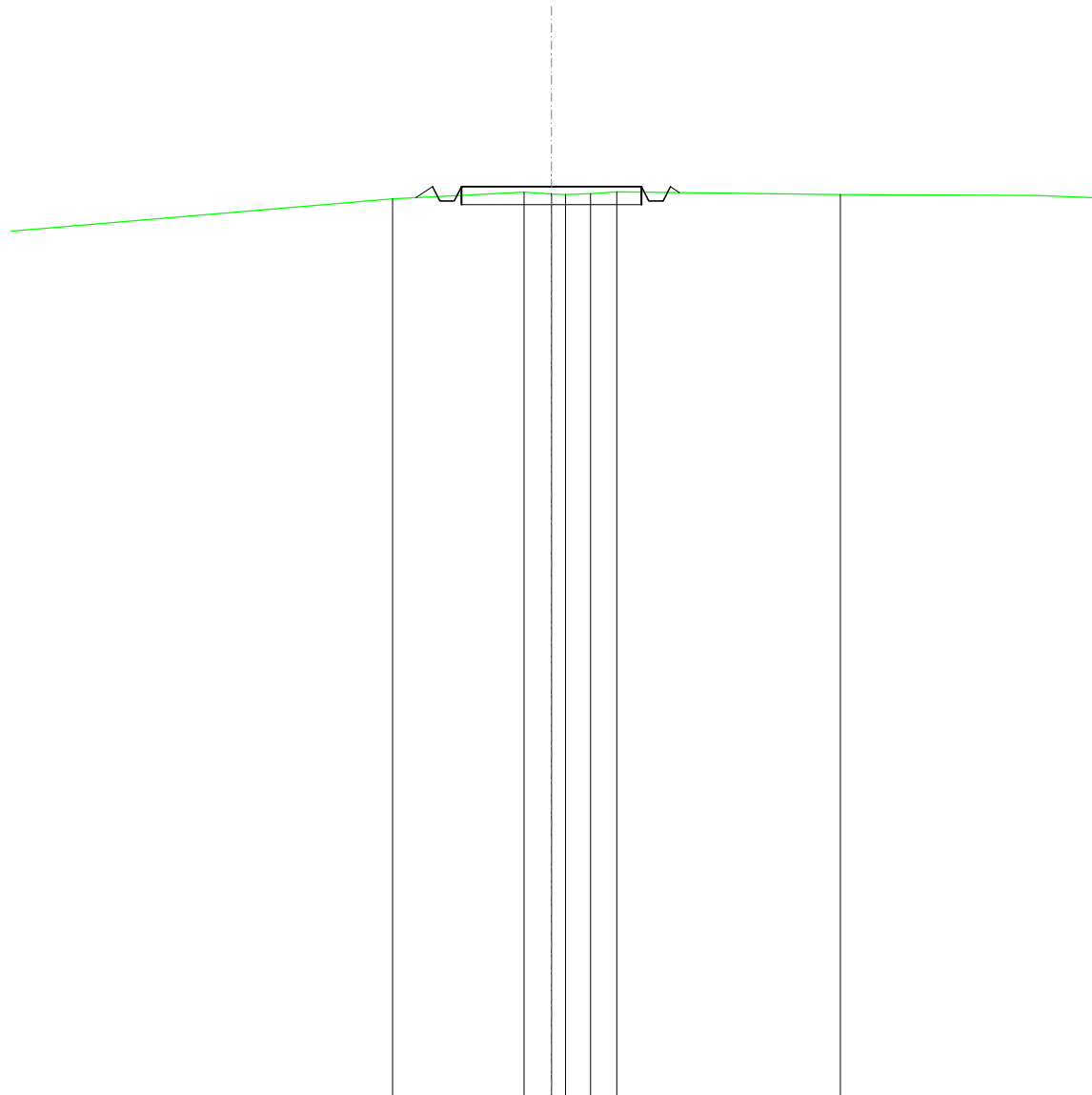
SCALA 1:200

QT.RIF. 220,000

QUOTE TERRENO	236,77	236,82	236,83	236,98	236,99	236,99	237,16	237,13	237,13
DIST.PARZIALI TERRENO	7,24	0,74	3,18	1,90	3,47	2,87			
QUOTE PROGETTO		236,82	237,47	237,07	237,47	237,47	237,47	237,07	237,14
DIST. PARZIALI PROGETTO		0,88	0,49	5,00	0,49				

SCAVI E BONIFICHE	
FOSSO	0,187 m ²
SOVRASTRUTTURA STRADALE	
CASSONETTO	5,000 m
MANUFATTI	
SCAVO PER PIATTAFORMA	1,553 m ²
RILEVATO PER SCARPATE	0,136 m ²
SOVRASTRUTTURA FERROVIARIA	
AREA DI SCAVO	6,174 m

SEZIONE N.: 14
 QT. PROGETTO: 235,295
 DIST.PROG.: 325,000
 DIST.PREC.: 25,000
 DIST.SUCC.: 25,000



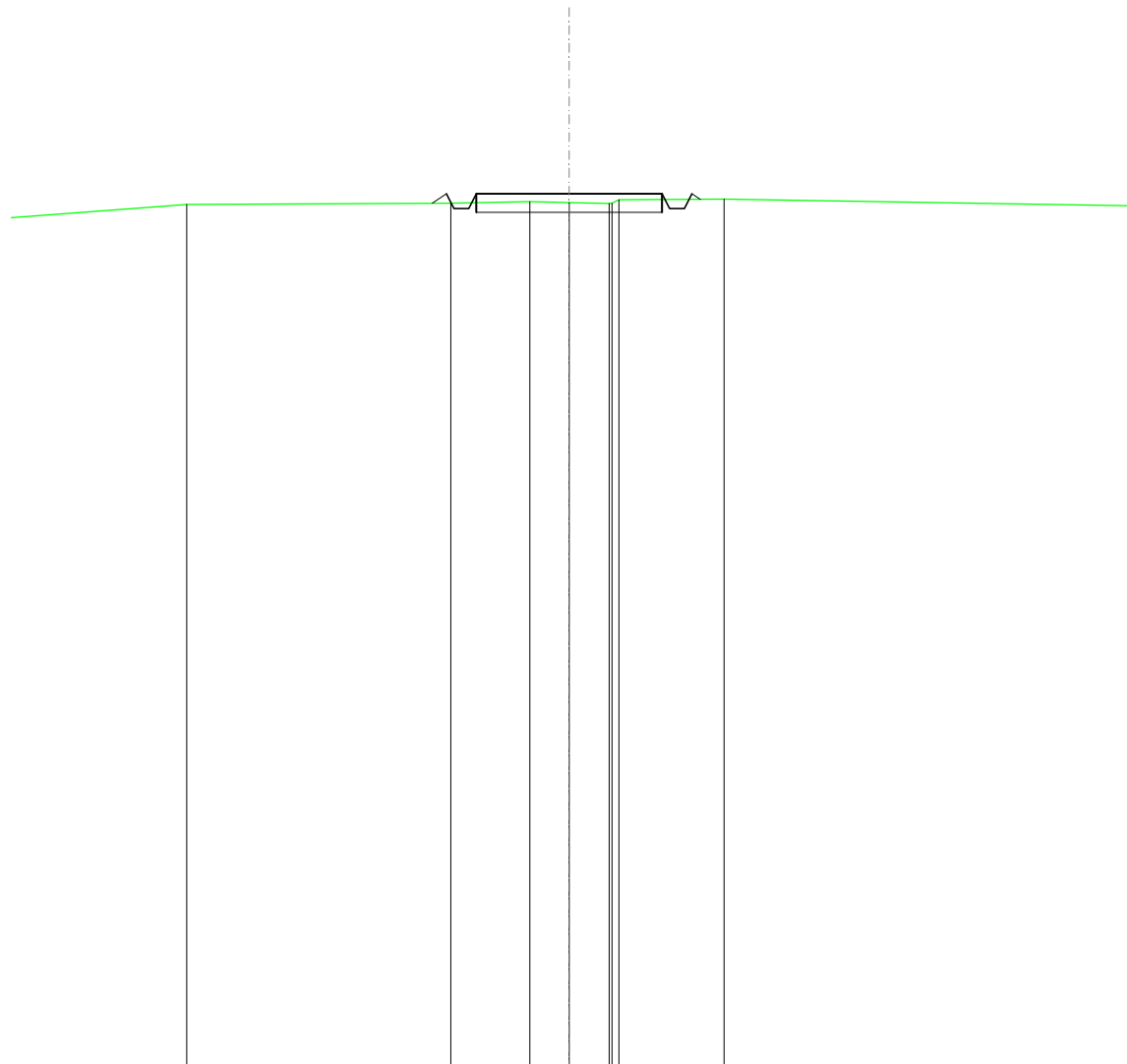
SCALA 1:200

QT.RIF. 210,000

QUOTE TERRENO	234,95	235,14	235,09	235,07	235,10	235,15	235,07
DIST.PARZIALI TERRENO	3,65	0,76	0,70	0,73	6,20		
QUOTE PROGETTO	234,99	235,29	234,89	235,29	234,89	235,29	235,13
DIST. PARZIALI PROGETTO		5,00					

SCAVI E BONIFICHE	
FOSSO	0,198 m ²
SOVRASTRUTTURA STRADALE	
CASSONETTO	5,000 m
MANUFATTI	
SCAVO PER PIATTAFORMA	1,405 m ²
RILEVATO PER SCARPATE	0,111 m ²
SOVRASTRUTTURA FERROVIARIA	
AREA DI SCAVO	6,192 m

SEZIONE N.: 15
 QT. PROGETTO: 233,493
 DIST.PROG.: 350,000
 DIST.PREC.: 25,000
 DIST.SUCC.: 25,000



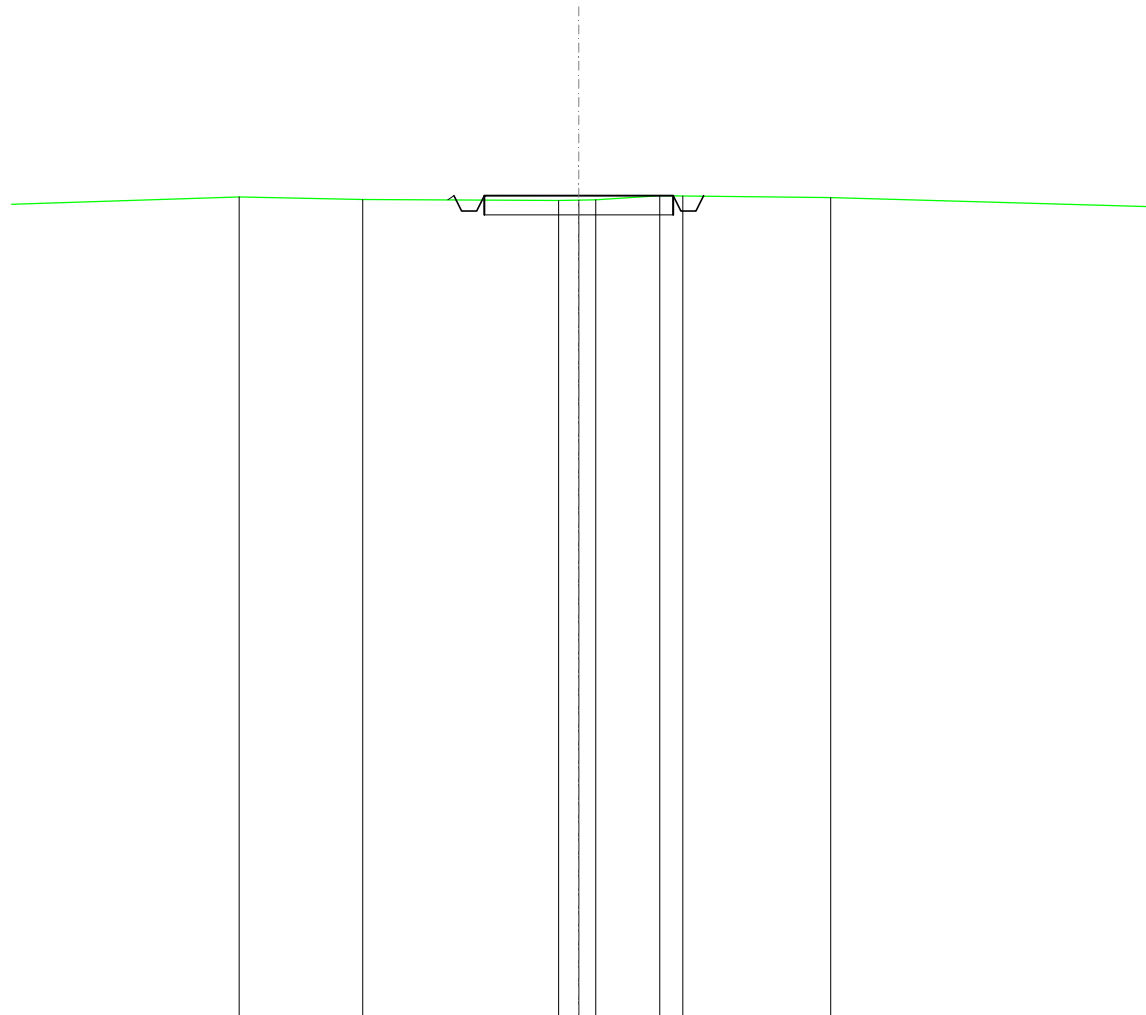
SCALA 1:200

QT.RIF. 210,000

QUOTE TERRENO	233,21	233,24	233,28	233,25	233,23	233,23	233,33	233,34
DIST.PARZIALI TERRENO	7,11	2,13	1,05	1,08	2,82			
QUOTE PROGETTO		233,24	233,49	233,49	233,49	233,49	233,09	233,34
DIST. PARZIALI PROGETTO			5,00					

SCAVI E BONIFICHE	
FOSSO	0,395 m ²
SOVRASTRUTTURA STRADALE	
CASSONETTO	5,000 m
MANUFATTI	
SCAVO PER PIATTAFORMA	2,081 m ²
RILEVATO PER SCARPATE	0,015 m ²
SOVRASTRUTTURA FERROVIARIA	
AREA DI SCAVO	6,486 m

SEZIONE N.: 16
 QT. PROGETTO: 231,750
 DIST.PROG.: 375,000
 DIST.PREC.: 25,000
 DIST.SUCC.: 25,000



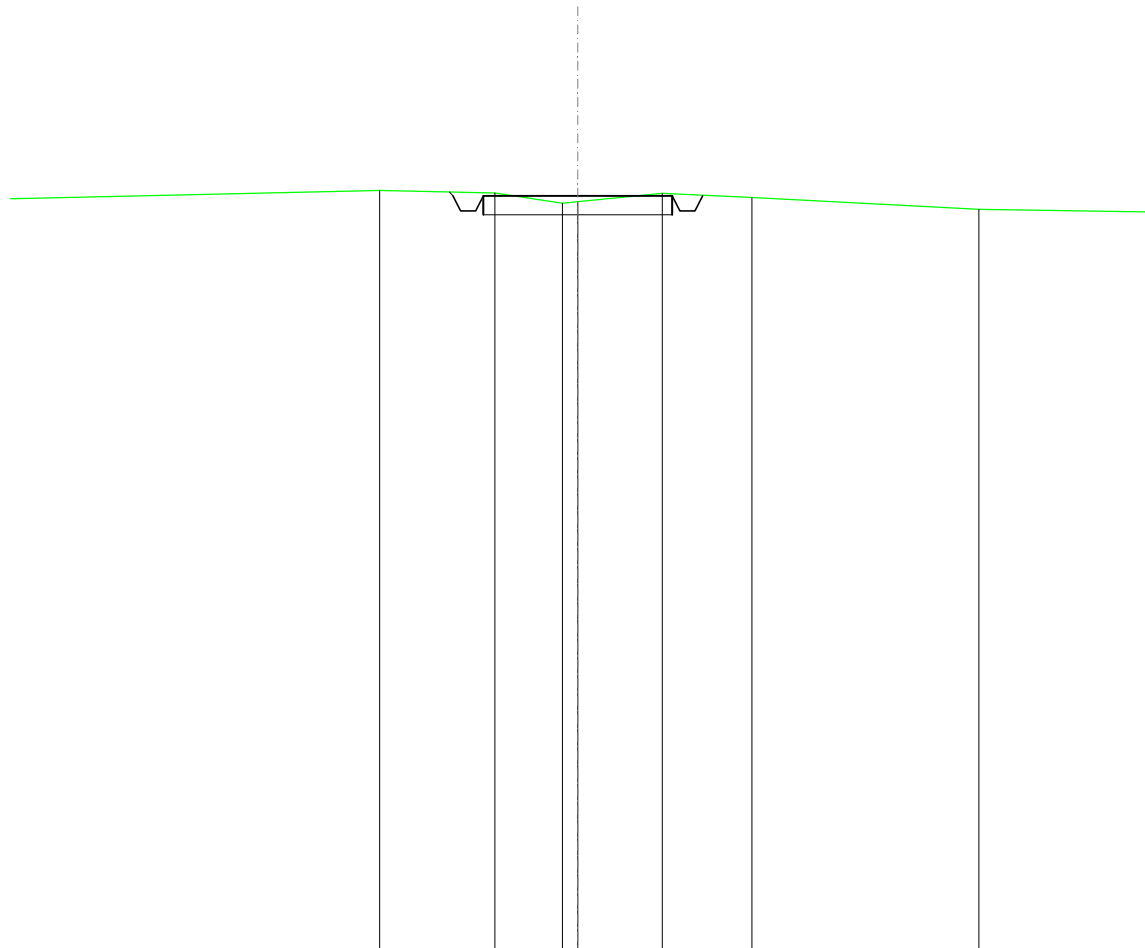
SCALA 1:200

QT.RIF. 210,000

QUOTE TERRENO	231,72	231,65	231,63	231,64	231,66	231,76	231,75	231,70
DIST.PARZIALI TERRENO	3,27	5,19	0,53	1,69	0,61	3,92		
QUOTE PROGETTO			231,64	231,75	231,35	231,75	231,35	231,75
DIST. PARZIALI PROGETTO			5,00					

SCAVI E BONIFICHE	
FOSSO	0,573 m ²
SOVRASTRUTTURA STRADALE	
CASSONETTO	5,000 m
MANUFATTI	
SCAVO PER PIATTAFORMA	2,238 m ²
SCAVO PER PARETI TRINCEA	0,005 m ²
SOVRASTRUTTURA FERROVIARIA	
AREA DI SCAVO	6,709 m

SEZIONE N.: 17
 QT. PROGETTO: 229,980
 DIST.PROG.: 400,000
 DIST.PREC.: 25,000
 DIST.SUCC.: 25,000



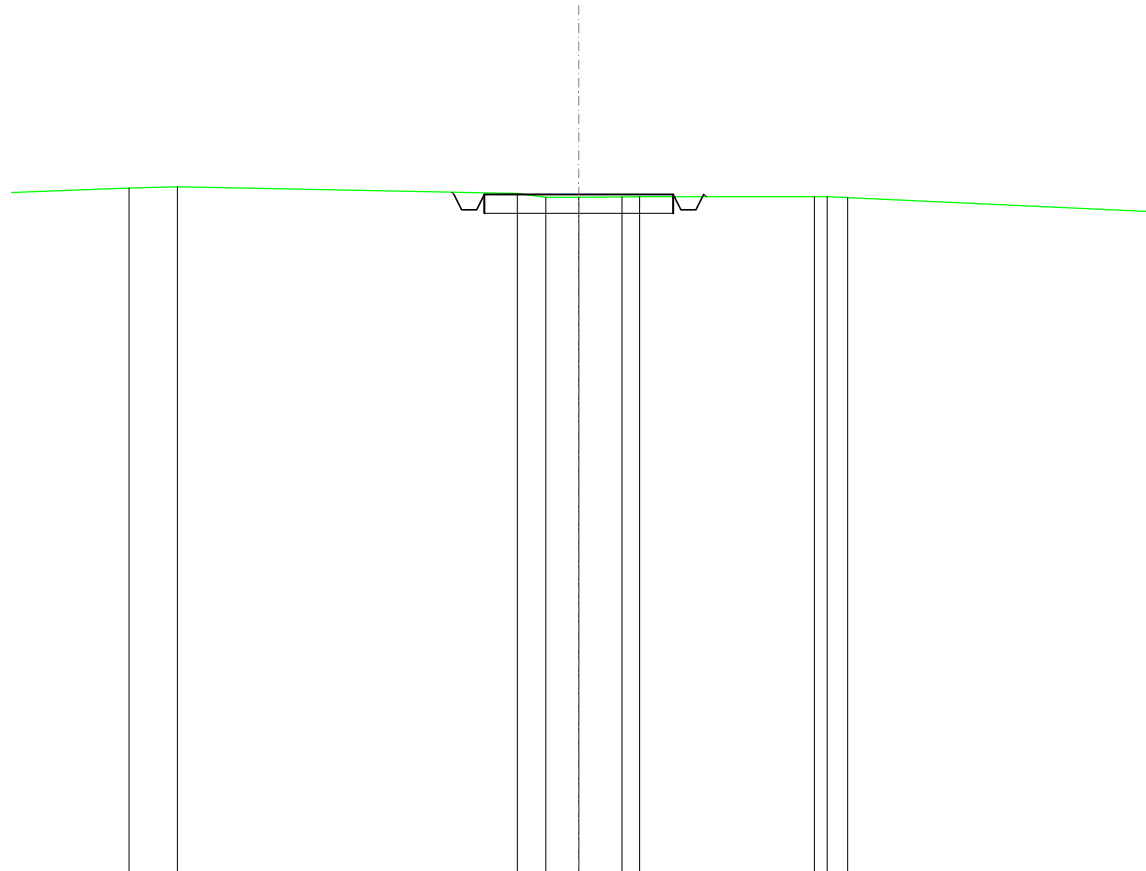
SCALA 1:200

QT.RIF. 210,000

QUOTE TERRENO	230,12	230,05	229,78 229,82	230,04	229,93	229,62
DIST.PARZIALI TERRENO	3,04	1,79	2,23	2,37	6,01	
QUOTE PROGETTO	230,08 229,98 229,58 229,98	229,98	229,98	229,98 229,58 229,98 229,98	229,99	
DIST. PARZIALI PROGETTO			5,00			

SCAVI E BONIFICHE	
FOSSO	0,476 m ²
SOVRASTRUTTURA STRADALE	
CASSONETTO	5,000 m
MANUFATTI	
SCAVO PER PIATTAFORMA	2,286 m ²
SCAVO PER PARETI TRINCEA	0,002 m ²
RILEVATO PER SCARPATE	0,004 m ²
SOVRASTRUTTURA FERROVIARIA	
AREA DI SCAVO	6,602 m

SEZIONE N.: 18
 QT. PROGETTO: 227,975
 DIST.PROG.: 425,000
 DIST.PREC.: 25,000
 DIST.SUCC.: 25,000



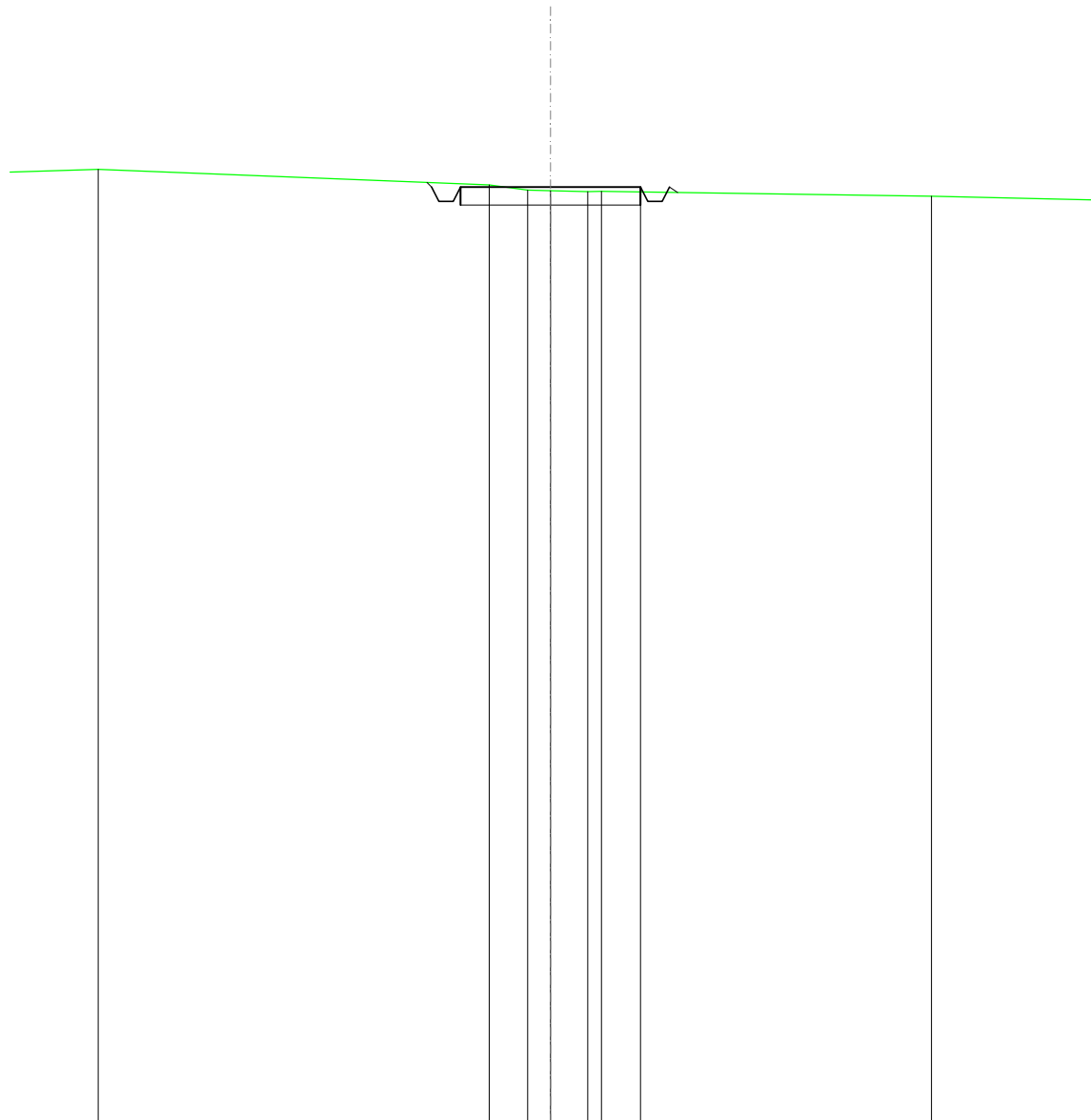
SCALA 1:200

QT.RIF. 210,000

QUOTE TERRENO	228,14	228,18				228,00	227,90	227,90	227,91	227,92		227,92	227,92	227,89
DIST.PARZIALI TERRENO	1,28		8,99			0,75	0,88	1,15		4,63		0,54		
QUOTE PROGETTO						228,03	227,98	227,58	227,58	227,98		227,98	227,58	227,98
DIST. PARZIALI PROGETTO								5,00						

SCAVI E BONIFICHE	
FOSSO	0,460 m ²
SOVRASTRUTTURA STRADALE	
CASSONETTO	5,000 m
MANUFATTI	
SCAVO PER PIATTAFORMA	2,175 m ²
SCAVO PER PARETI TRINCEA	0,008 m ²
RILEVATO PER SCARPATE	0,027 m ²
SOVRASTRUTTURA FERROVIARIA	
AREA DI SCAVO	6,583 m

SEZIONE N.: 19
 QT. PROGETTO: 225,970
 DIST.PROG.: 450,000
 DIST.PREC.: 25,000
 DIST.SUCC.: 25,000



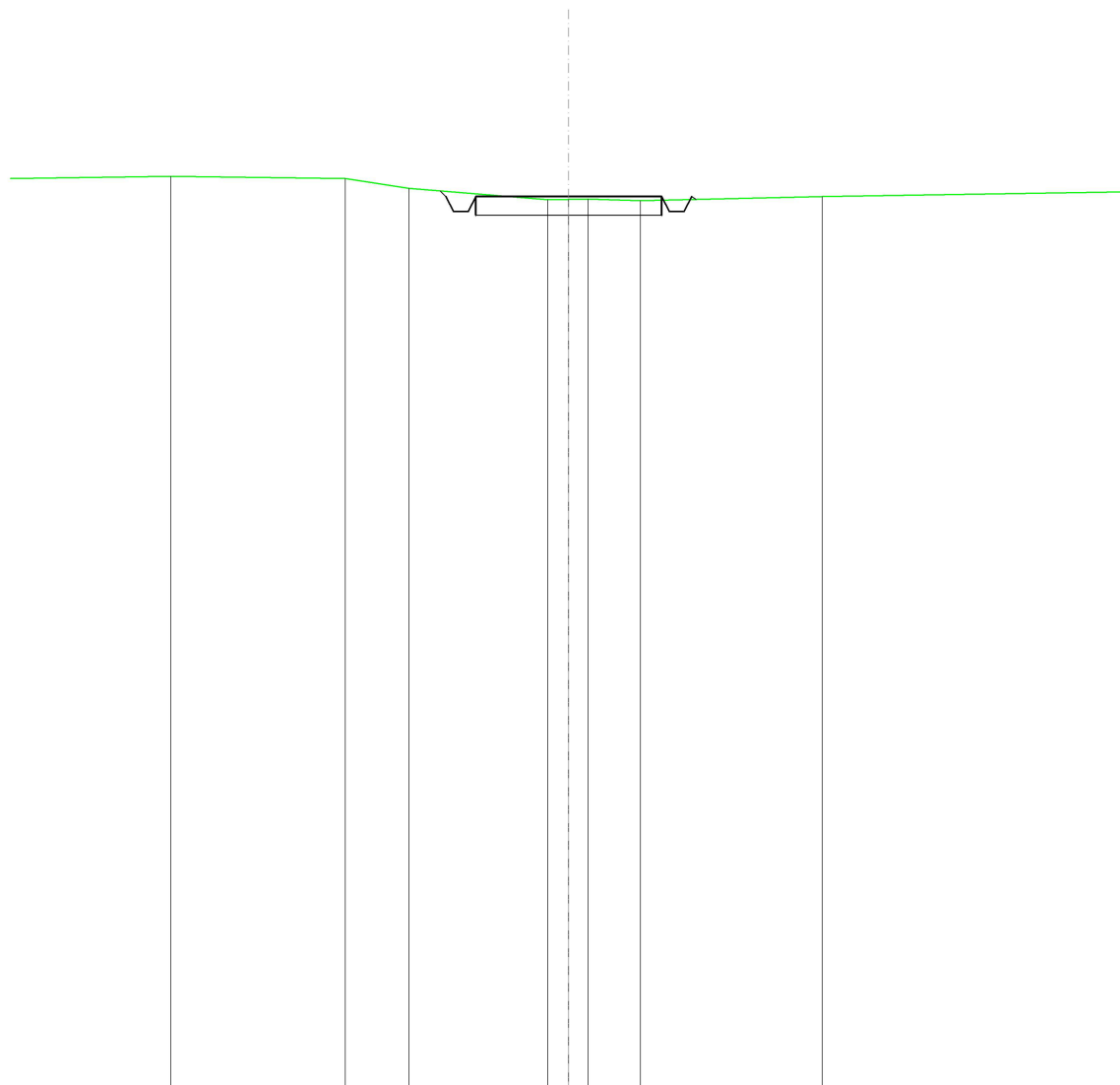
SCALA 1:200

QT.RIF. 200,000

QUOTE TERRENO		226,03	225,88	225,87	225,84	225,85	225,83	225,72
DIST.PARZIALI TERRENO		1,07	0,84	1,03	1,08		8,08	
QUOTE PROGETTO		226,10	225,97	225,57	225,97	225,97	225,97	225,82
DIST. PARZIALI PROGETTO			5,00					

SCAVI E BONIFICHE	
FOSSO	0,496 m ²
SOVRASTRUTTURA STRADALE	
CASSONETTO	5,000 m
MANUFATTI	
SCAVO PER PIATTAFORMA	2,214 m ²
SCAVO PER PARETI TRINCEA	0,010 m ²
RILEVATO PER SCARPATE	0,009 m ²
SOVRASTRUTTURA FERROVIARIA	
AREA DI SCAVO	6,660 m

SEZIONE N.: 20
 QT. PROGETTO: 223,965
 DIST.PROG.: 475,000
 DIST.PREC.: 25,000
 DIST.SUCC.: 25,000



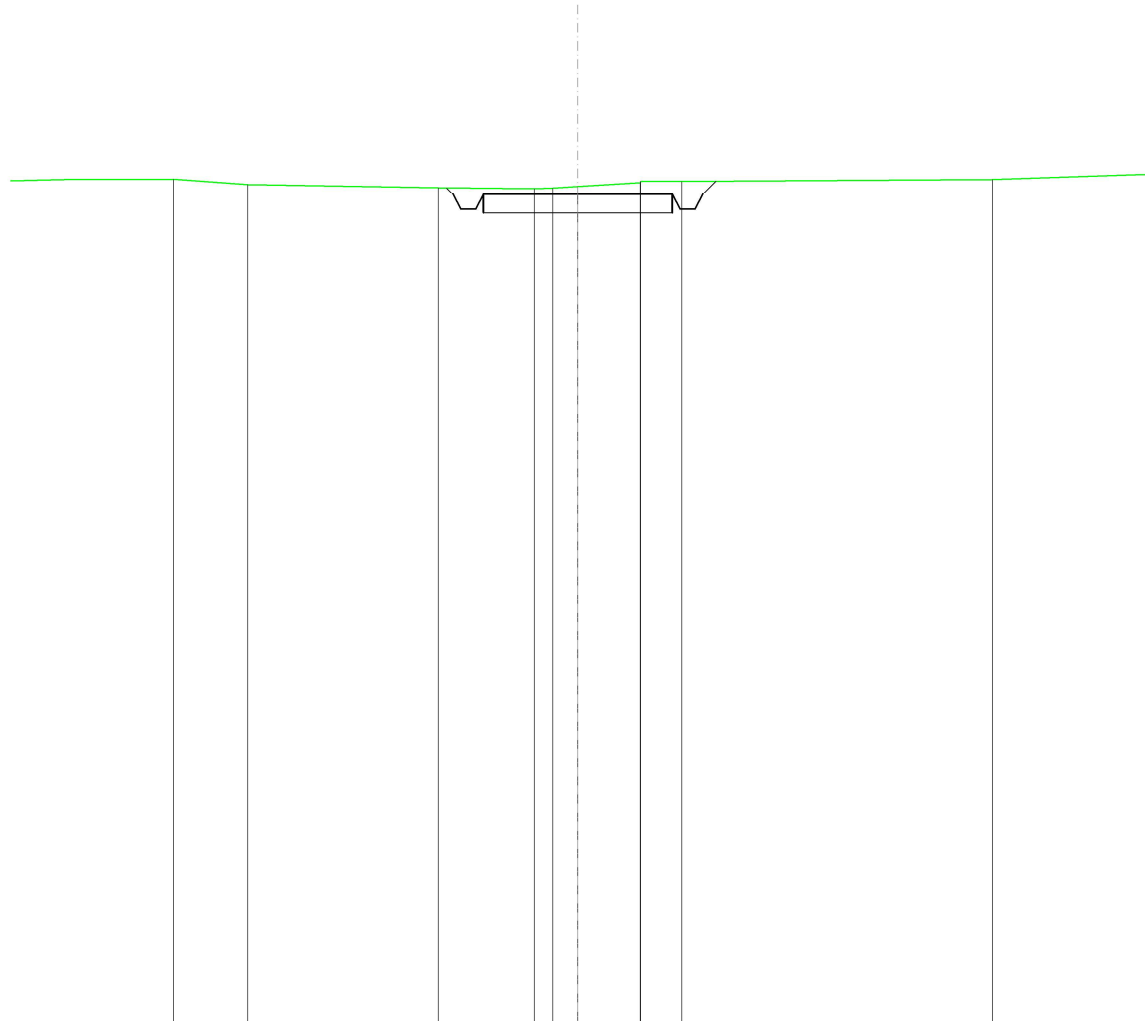
SCALA 1:200

QT.RIF. 200,000

QUOTE TERRENO	224,50	224,45	224,19	223,88	223,89	223,90	223,85	223,96
DIST.PARZIALI TERRENO	4,70	1,71	3,73	0,57	0,53	1,40	4,89	
QUOTE PROGETTO			224,12	223,97	223,57	223,57	223,97	223,89
DIST. PARZIALI PROGETTO				5,00				

SCAVI E BONIFICHE	
FOSSO	0,889 m ²
SOVRASTRUTTURA STRADALE	
CASSONETTO	5,000 m
MANUFATTI	
SCAVO PER PIATTAFORMA	3,635 m ²
SCAVO PER PARETI TRINCEA	0,075 m ²
SOVRASTRUTTURA FERROVIARIA	
AREA DI SCAVO	7,120 m

SEZIONE N.: 21
 QT. PROGETTO: 221,961
 DIST.PROG.: 500,000
 DIST.PREC.: 25,000
 DIST.SUCC.: 25,000



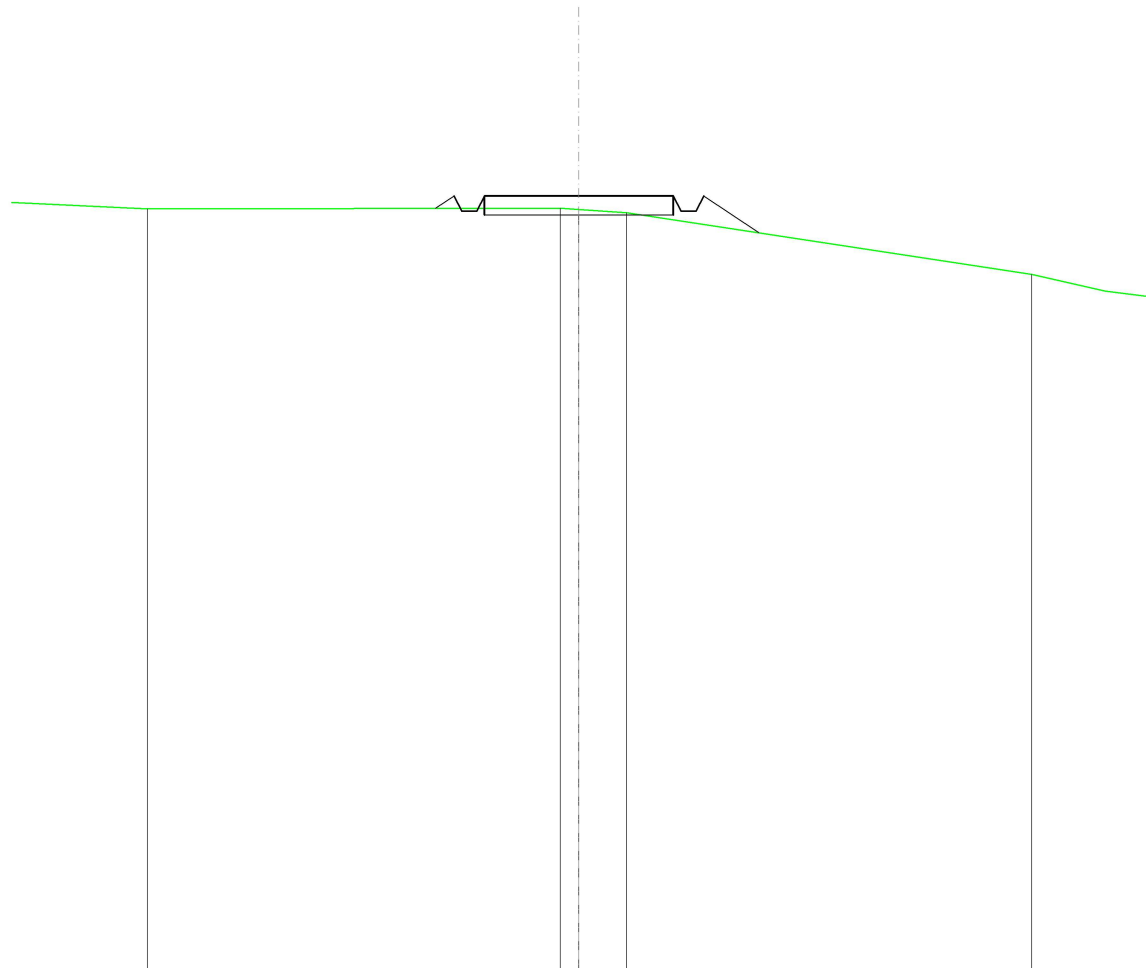
SCALA 1:200

QT.RIF. 200,000

QUOTE TERRENO	222,36	222,22	222,13	222,11	222,13	222,17	222,27	222,31	222,30	222,35
DIST.PARZIALI TERRENO	1,97	5,04	2,54	0,49	0,66	1,65	1,10	8,21		
QUOTE PROGETTO			222,13	221,96	221,56	221,56	221,96	221,96	221,56	221,96
DIST. PARZIALI PROGETTO						5,00				

SCAVI E BONIFICHE	
FOSSO	0,032 m ²
RILEVATI	
RILEVATO	0,054 m ²
SOVRASTRUTTURA STRADALE	
CASSONETTO	5,000 m
MANUFATTI	
SCAVO PER PIATTAFORMA	0,575 m ²
RILEVATO PER SCARPATE	0,990 m ²
SOVRASTRUTTURA FERROVIARIA	
AREA DI SCAVO	4,632 m

SEZIONE N.: 22
 QT. PROGETTO: 220,502
 DIST.PROG.: 525,000
 DIST.PREC.: 25,000
 DIST.SUCC.: 25,000



SCALA 1:200

QT.RIF. 200,000

QUOTE TERRENO	220,16			220,18	220,15	220,06		218,43
DIST.PARZIALI TERRENO		10,92		0,49	1,27		10,72	
QUOTE PROGETTO				220,18	220,50	220,10	220,50	219,53
DIST. PARZIALI PROGETTO				0,49	5,00	1,46		

SCAVI E BONIFICHE	
FOSSO	0,300 m ²
RILEVATI	
RILEVATO	0,052 m ²
SOVRASTRUTTURA STRADALE	
CASSONETTO	5,000 m
MANUFATTI	
SCAVO PER PIATTAFORMA	1,761 m ²
SCAVO PER PARETI TRINCEA	0,002 m ²
RILEVATO PER SCARPATE	1,218 m ²
SOVRASTRUTTURA FERROVIARIA	
AREA DI SCAVO	5,200 m

SEZIONE N.: 23
 QT. PROGETTO: 219,551
 DIST.PROG.: 550,000
 DIST.PREC.: 25,000
 DIST.SUCC.: 25,000

SCALA 1:200

QT.RIF. 196,755

QUOTE TERRENO	219,12	219,18		219,64	219,55	219,50		217,02	215,27		
DIST.PARZIALI TERRENO	1,48		10,99		2,29		10,25		4,75		
QUOTE PROGETTO				219,61	219,55	219,15	219,55	219,55	219,15	219,55	218,21
DIST. PARZIALI PROGETTO					5,00			2,00			

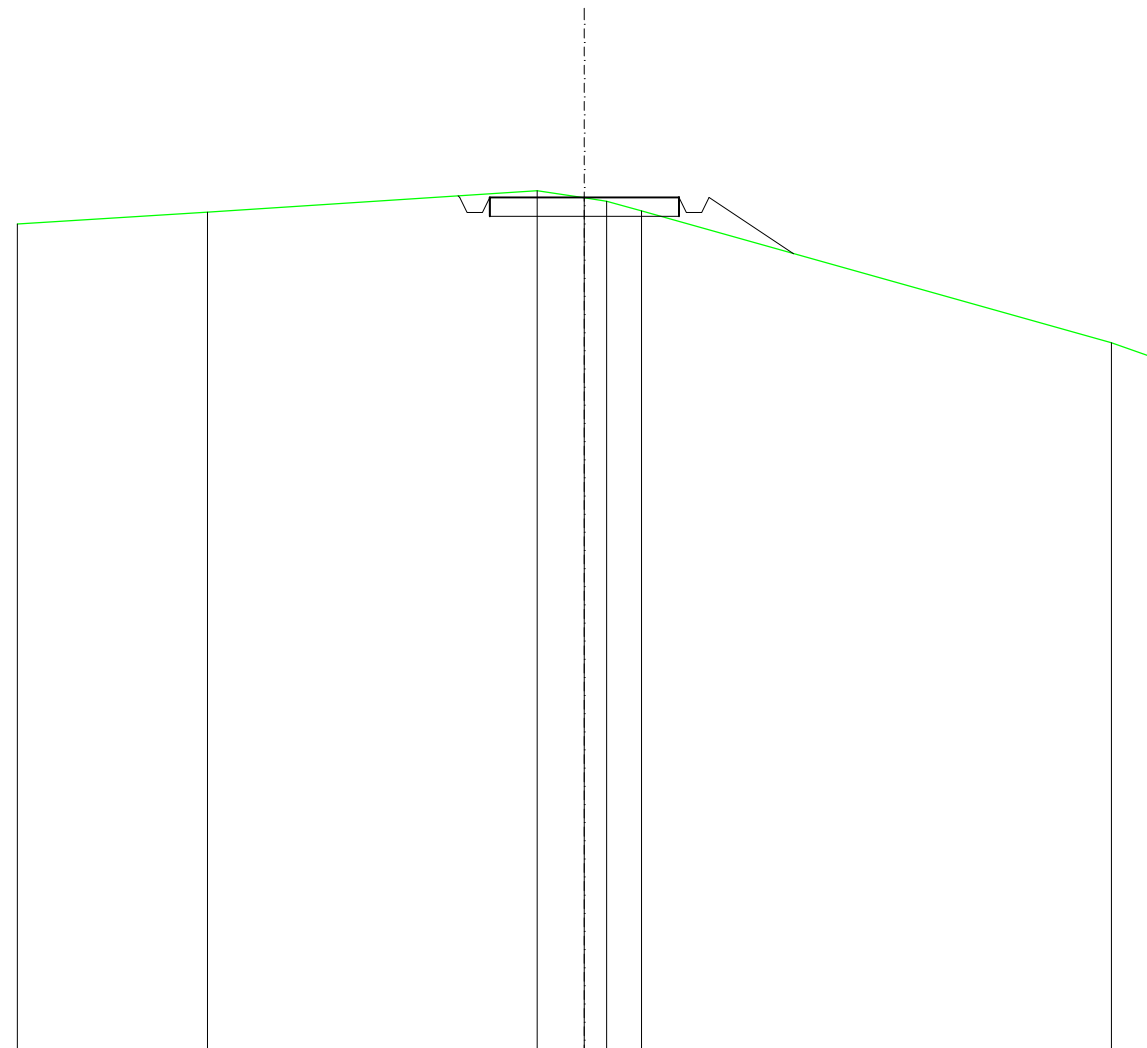
SCAVI E BONIFICHE	
FOSSO	0,297 m ²
RILEVATI	
RILEVATO	0,034 m ²
SOVRASTRUTTURA STRADALE	
CASSONETTO	5,000 m
MANUFATTI	
SCAVO PER PIATTAFORMA	2,073 m ²
SCAVO PER PARETI TRINCEA	0,001 m ²
RILEVATO PER SCARPATE	1,322 m ²
SOVRASTRUTTURA FERROVIARIA	
AREA DI SCAVO	5,351 m

SEZIONE N.: 24
 QT. PROGETTO: 218,599
 DIST.PROG.: 575,000
 DIST.PREC.: 25,000
 DIST.SUCC.: 25,000

SCALA 1:200

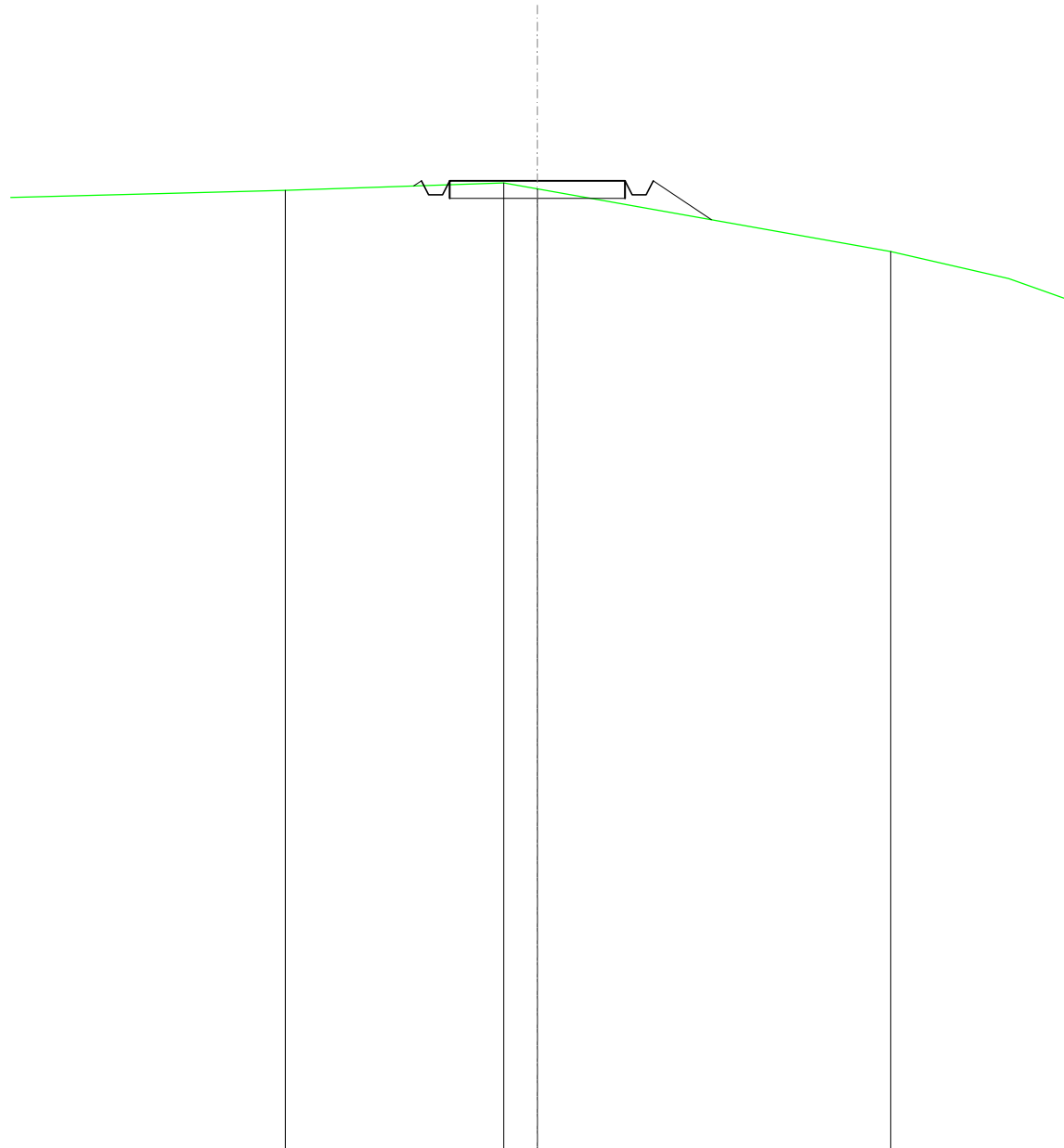
QT.RIF. 195,877

QUOTE TERRENO	217,90	218,21	218,78	218,59	218,50	218,24	214,75	214,38
DIST.PARZIALI TERRENO	5,03	8,71	1,25	0,59	0,92	12,43	1,06	
QUOTE PROGETTO			218,64	218,60	218,20	218,60	217,11	
DIST. PARZIALI PROGETTO			5,00	2,23				



SCAVI E BONIFICHE	
FOSSO	0,147 m ²
RILEVATI	
RILEVATO	0,084 m ²
SOVRASTRUTTURA STRADALE	
CASSONETTO	5,000 m
MANUFATTI	
SCAVO PER PIATTAFORMA	1,185 m ²
RILEVATO PER SCARPATE	1,055 m ²
SOVRASTRUTTURA FERROVIARIA	
AREA DI SCAVO	4,701 m

SEZIONE N.: 25
 QT. PROGETTO: 217,647
 DIST.PROG.: 600,000
 DIST.PREC.: 25,000
 DIST.SUCC.: 25,000




SCALA 1:200

QT.RIF. 190,000

QUOTE TERRENO	217,37	217,59	217,42	215,63
DIST.PARZIALI TERRENO	6,23	0,96	10,07	
QUOTE PROGETTO		217,50 217,65 217,25 217,65	217,65	217,65 217,25 217,65 216,54
DIST. PARZIALI PROGETTO		5,00	1,66	

SCAVI E BONIFICHE	
FOSSO	0,051 m ²
RILEVATI	
RILEVATO	0,090 m ²
SOVRASTRUTTURA STRADALE	
CASSONETTO	5,000 m
MANUFATTI	
SCAVO PER PIATTAFORMA	0,304 m ²
RILEVATO PER SCARPATE	0,694 m ²
SOVRASTRUTTURA FERROVIARIA	
AREA DI SCAVO	3,749 m

SEZIONE N.: 26
 QT. PROGETTO: 216,695
 DIST.PROG.: 625,000
 DIST.PREC.: 25,000
 DIST.SUCC.: 25,000



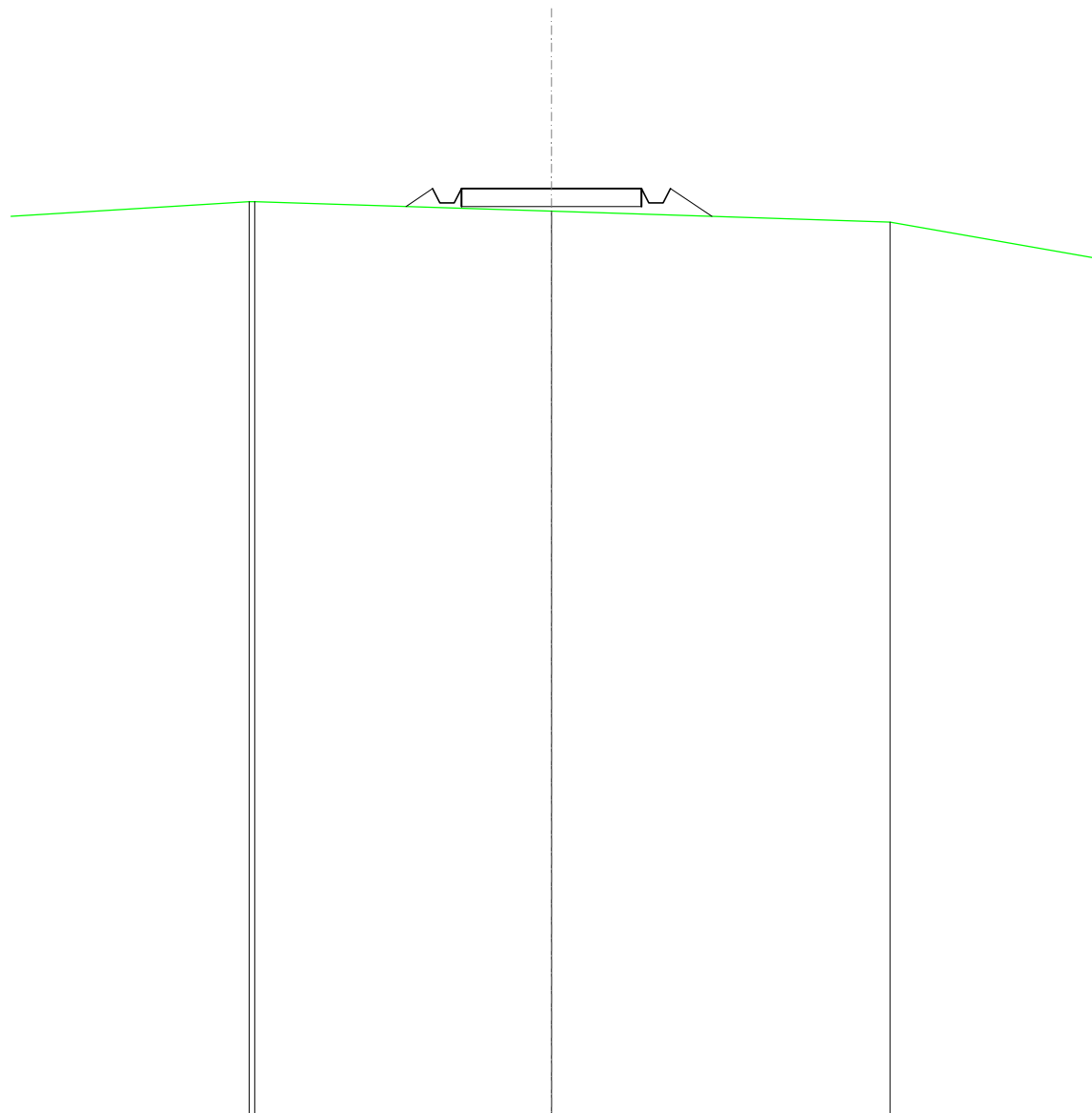
SCALA 1:200

QT.RIF. 190,000

QUOTE TERRENO	216,56	216,61		216,24	216,03	215,88	215,75
DIST.PARZIALI TERRENO	1,40	6,48		3,64	3,00	0,86	
QUOTE PROGETTO		216,45	216,69	216,69	216,69	216,29	215,99
DIST. PARZIALI PROGETTO			5,00		1,06		

RILEVATI	
RILEVATO	0,627 m ²
SOVRASTRUTTURA STRADALE	
CASSONETTO	5,000 m
MANUFATTI	
RILEVATO PER SCARPATE	1,135 m ²

SEZIONE N.: 27
 QT. PROGETTO: 215,740
 DIST.PROG.: 650,000
 DIST.PREC.: 25,000
 DIST.SUCC.: 25,000



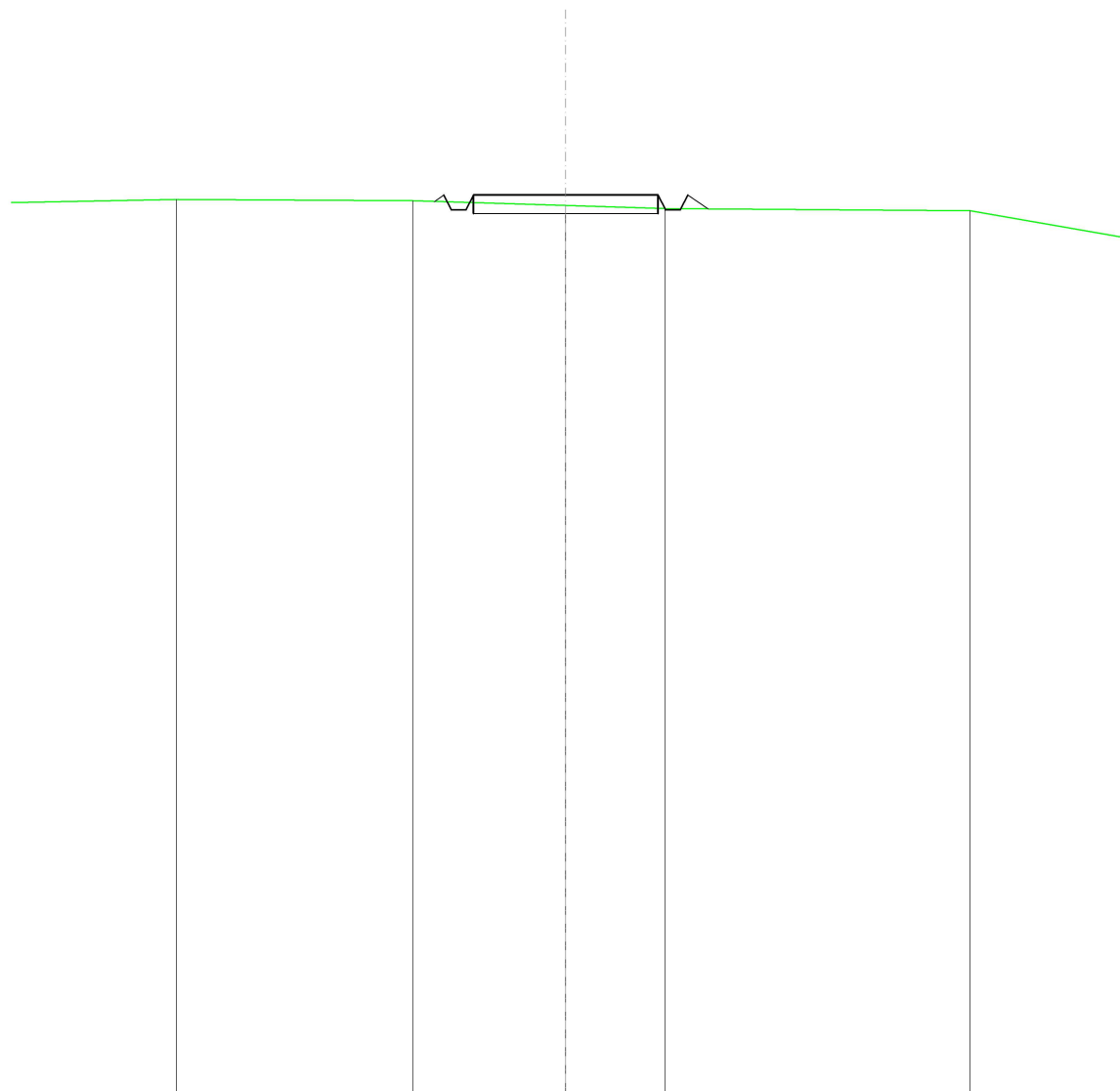
SCALA 1:200

QT.RIF. 190,000

QUOTE TERRENO		215,38 215,38		215,11		214,81
DIST.PARZIALI TERRENO			8,24		9,40	
QUOTE PROGETTO			215,25 215,74 215,34 215,74	215,74	215,74 215,34 215,74 214,97	
DIST. PARZIALI PROGETTO			0,74 0,74 0,74 0,74	5,00	1,15 1,15 1,15 1,15	

SCAVI E BONIFICHE	
FOSSO	0,121 m ²
SOVRASTRUTTURA STRADALE	
CASSONETTO	5,000 m
MANUFATTI	
SCAVO PER PIATTAFORMA	1,103 m ²
RILEVATO PER SCARPATE	0,208 m ²
SOVRASTRUTTURA FERROVIARIA	
AREA DI SCAVO	6,046 m

SEZIONE N.: 28
 QT. PROGETTO: 214,335
 DIST.PROG.: 675,000
 DIST.PREC.: 25,000
 DIST.SUCC.: 25,000



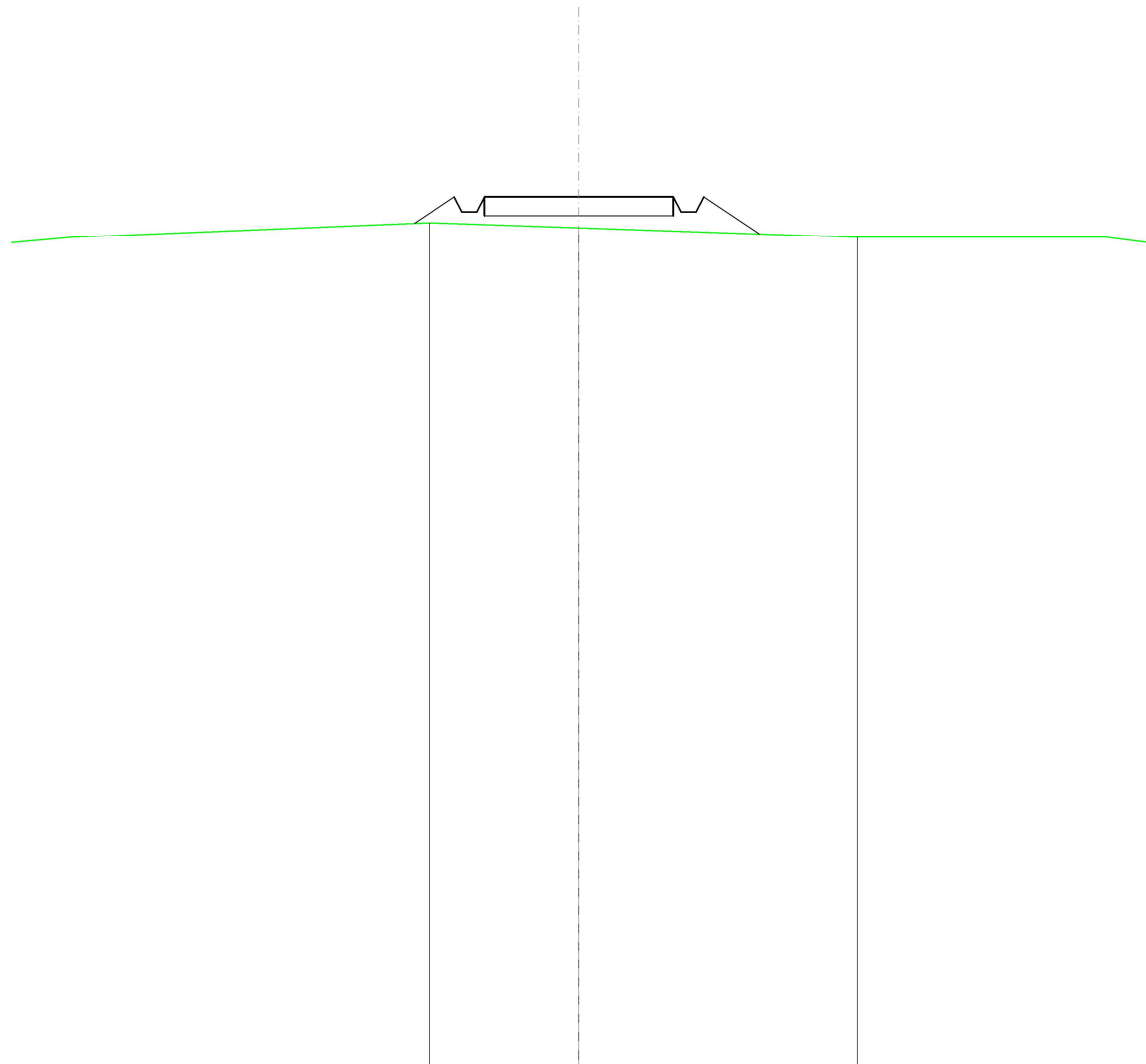
SCALA 1:200

QT.RIF. 190,000

QUOTE TERRENO	214,21	214,18	214,06	213,97	213,92
DIST.PARZIALI TERRENO	6,39	4,14	2,69	8,26	
QUOTE PROGETTO		214,16 214,33 213,93 214,33	214,33	214,33 213,93 214,33 213,97	
DIST. PARZIALI PROGETTO			5,00	0,55	

RILEVATI	
RILEVATO	1,604 m ²
SOVRASTRUTTURA STRADALE	
CASSONETTO	5,000 m
MANUFATTI	
RILEVATO PER SCARPATE	1,885 m ²

SEZIONE N.: 29
 QT. PROGETTO: 213,034
 DIST.PROG.: 700,000
 DIST.PREC.: 25,000
 DIST.SUCC.: 25,000



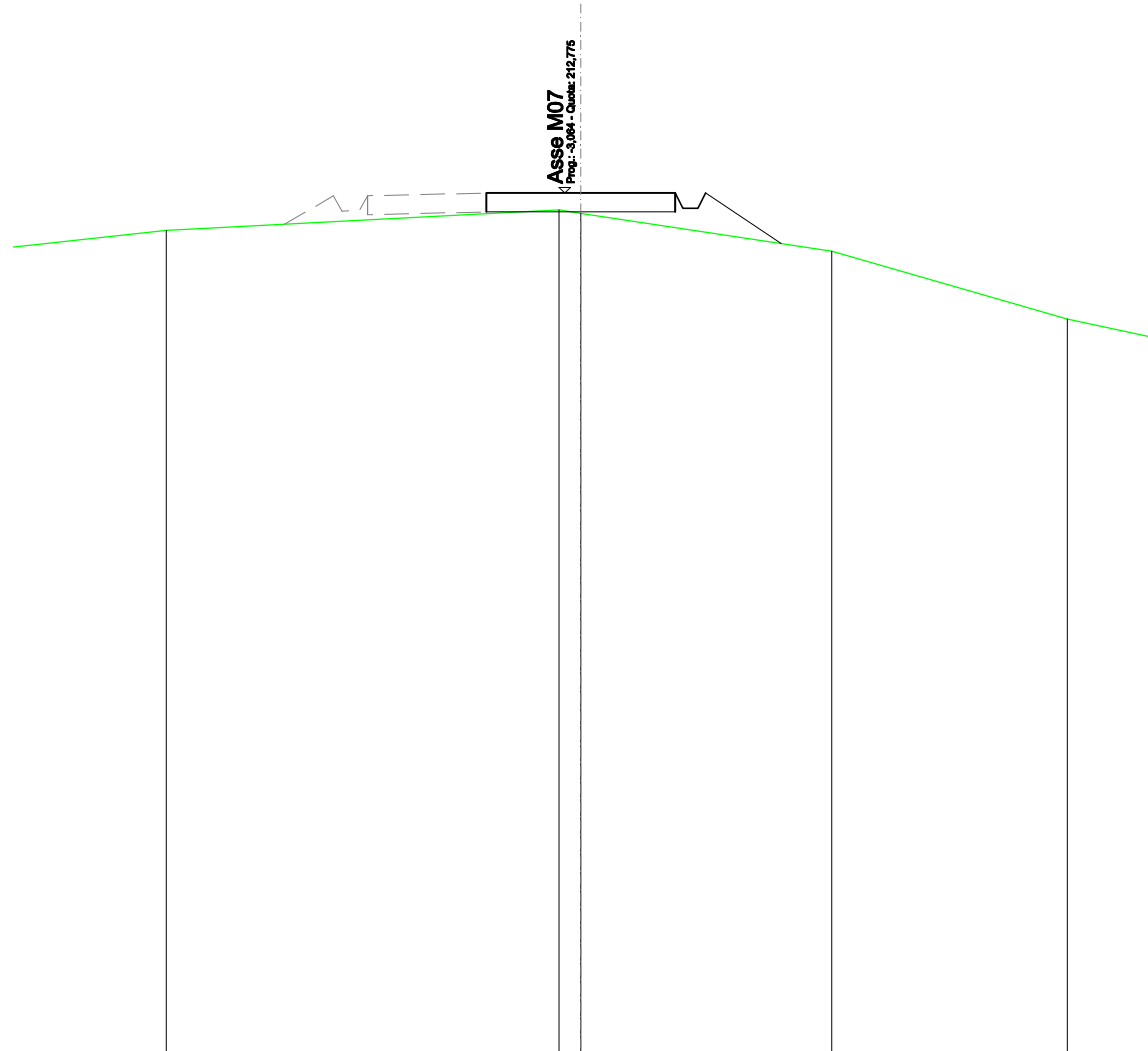
SCALA 1:200

QT.RIF. 190,000

QUOTE TERRENO		212,35		212,21		211,96
DIST.PARZIALI TERRENO			3,96		7,37	
QUOTE PROGETTO		212,33	213,03	212,63	213,03	212,63
DIST. PARZIALI PROGETTO		1,05		5,00		1,48

RILEVATI	
RILEVATO	0,584 m ²
SOVRASTRUTTURA STRADALE	
CASSONETTO	5,000 m
MANUFATTI	
SCAVO PER PIATTAFORMA	0,035 m ²
RILEVATO PER SCARPATE	1,571 m ²
SOVRASTRUTTURA FERROVIARIA	
AREA DI SCAVO	1,346 m

SEZIONE N.: 30
 QT. PROGETTO: 212,775
 DIST.PROG.: 725,000
 DIST.PREC.: 25,000
 DIST.SUCC.: 17,053



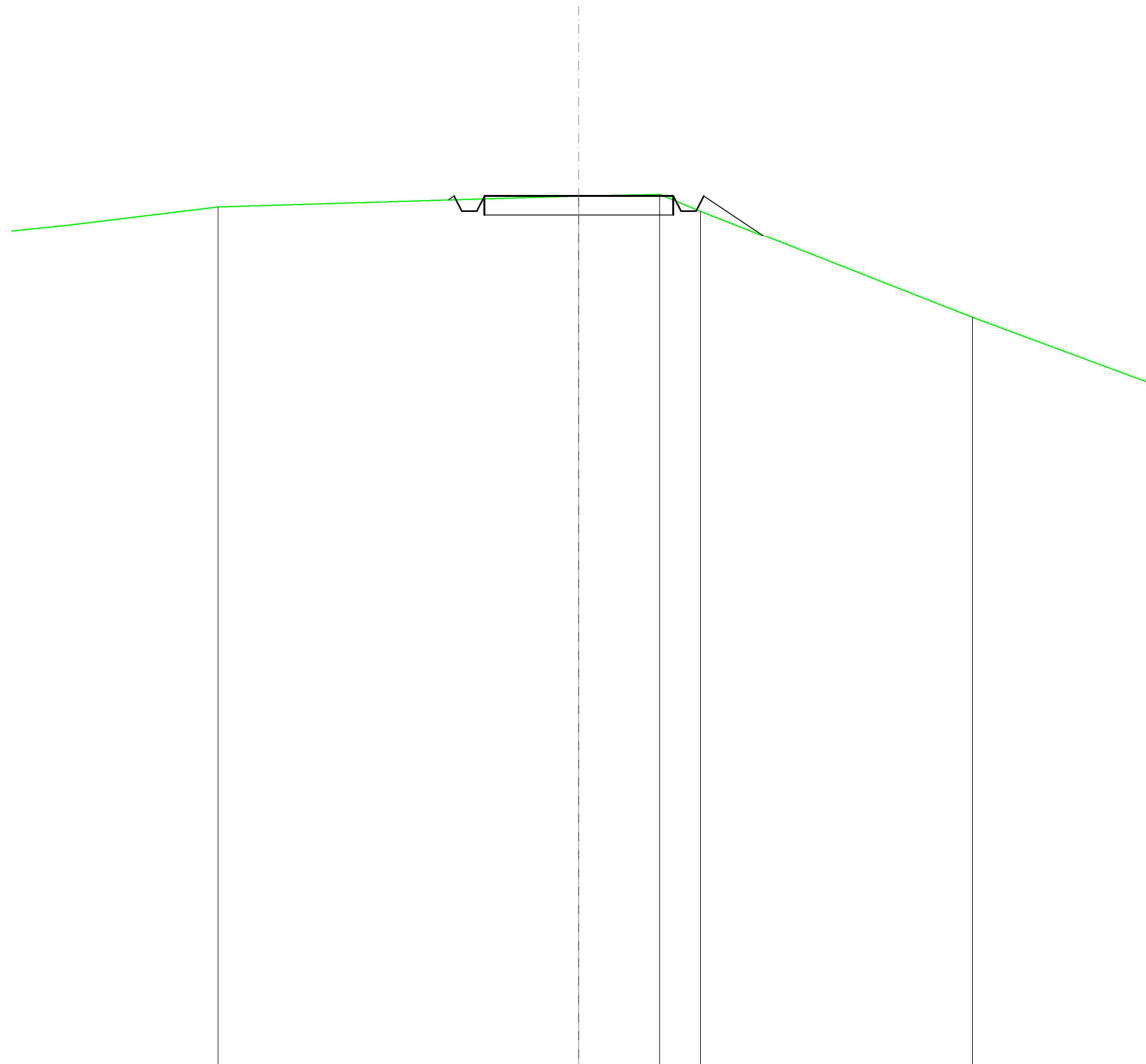
SCALA 1:200

QT.RIF. 190,000

QUOTE TERRENO	211,79		212,33	212,24		211,24
DIST.PARZIALI TERRENO		10,39	0,57		6,64	
QUOTE PROGETTO			-212,77	-212,77	212,77 212,37 212,37 212,77	211,44
DIST. PARZIALI PROGETTO					2,00	

SCAVI E BONIFICHE	
FOSSO	0,236 m ²
SOVRASTRUTTURA STRADALE	
CASSONETTO	5,000 m
MANUFATTI	
SCAVO PER PIATTAFORMA	2,436 m ²
RILEVATO PER SCARPATE	0,413 m ²
SOVRASTRUTTURA FERROVIARIA	
AREA DI SCAVO	6,258 m

SEZIONE N.: 31
 QT. PROGETTO: 213,061
 DIST.PROG.: 742,053
 DIST.PREC.: 17,053



SCALA 1:200

QT.RIF. 190,000

QUOTE TERRENO	212,77	213,06	213,10	212,65	209,84
DIST.PARZIALI TERRENO	9,55	2,14	1,08	7,19	
QUOTE PROGETTO		212,06 213,06 212,66 213,06	213,06	213,06 212,66 213,06	211,99
DIST. PARZIALI PROGETTO		5,00		1,61	