

Regione
Calabria



Comune di
Mesoraca



Committente:

ESC WIND S.R.L.
Piazza Europa, 14
87100 Cosenza - Italy
P.IVA: 03884610787

Documento:

PROGETTO DEFINITIVO

Titolo del Progetto:

PARCO EOLICO "MESORACA"

Elaborato:

Sezioni trasversali Intervento 5

PROGETTO	DISCIPLINA	AMBITO	TIPO ELABORATO	PROGRESSIVO	SCALA
E-MES	P	VB	SZ	25	1:200

NOME FILE:

E-MES-P-VB-SZ-25_ Sezioni trasversali Intervento 5

Progettazione:



Ing. Saverio Pagliuso

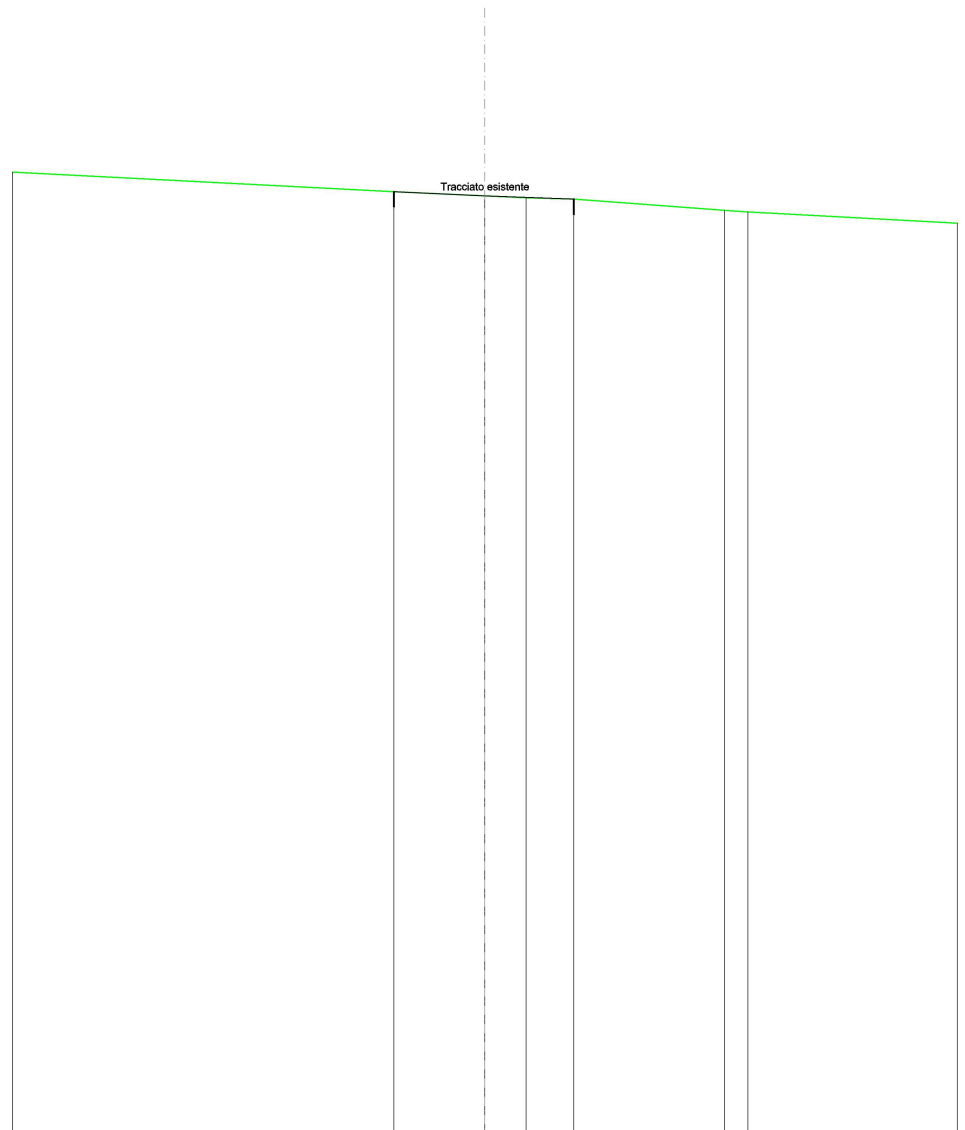
Ing. Mario Francesco Perri

Ing. Giorgio Salatino

Rev:	Prima Emissione	Descrizione Revisione	Redatto	Controllato	Approvato
00	FEBBRAIO 2024	PRIMA EMISSIONE	GEMSA PRO	GEMSA PRO	ESC WIND S.R.L.

RILEVATI	
RILEVATO	0,010 m ²

SEZIONE N.: 2
 QT. PROGETTO: 104,826
 DIST.PROG.: 26,310
 DIST.PREC.: 26,310
 DIST.SUCC.: 28,937




SCALA 1:200

QT.RIF. 80,000

QUOTE TERRENO	105,51		104,99	104,88	104,83	104,79		104,50	104,46		104,16
DIST.PARZIALI TERRENO		10,09		2,41	1,09	1,27		3,98	0,62		5,54
QUOTE PROGETTO			104,99			104,79					
DIST. PARZIALI PROGETTO					4,76						

SCAVI E BONIFICHE	
STERRO	2,124 m ²
RILEVATI	
RILEVATO	0,068 m ²
TERRENO VEGETALE	0,160 m
SOVRASTRUTTURA STRADALE	
CASSONETTO	5,533 m

SEZIONE N.: 3
 QT. PROGETTO: 105,721
 DIST.PROG.: 55,247
 DIST.PREC.: 28,937
 DIST.SUCC.: 18,785



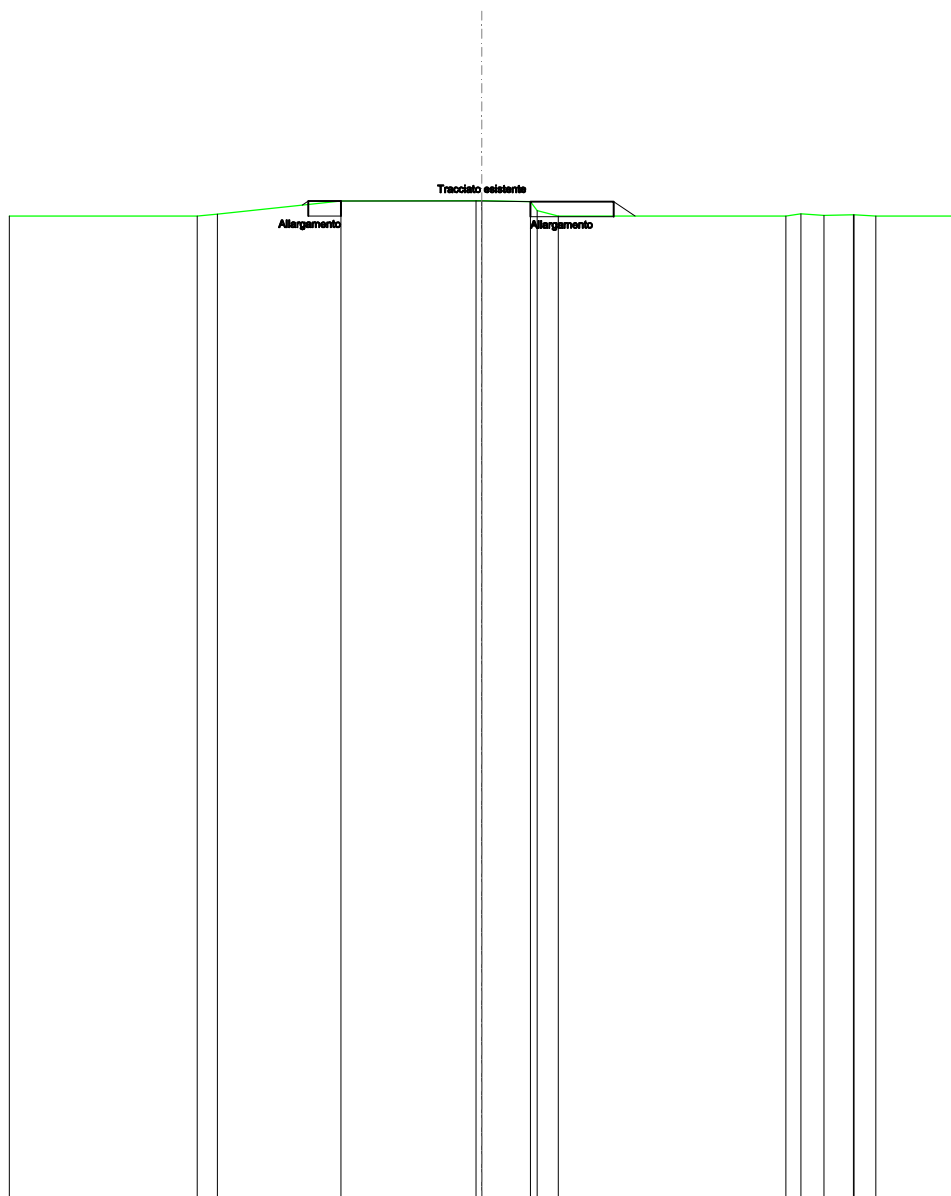
SCALA 1:200

QT.RIF. 80,000

QUOTE TERRENO	106.45 106.41	106.00 106.00	105.86	105.87	105.79	105.72	105.76 105.75 105.77 105.79 105.80	105.70 105.69 105.67 105.67 105.66	105.82 105.97
DIST.PARZIALI TERRENO	3,17	5,09	1,65	2,18	1,92	1,23	0,62 2,66	0,61 0,59	2,50 0,88
QUOTE PROGETTO				105.87		105.76		105.76 105.67	
DIST. PARZIALI PROGETTO						10,86			

SCAVI E BONIFICHE	
STERRO	0,466 m ²
RILEVATI	
TERRENO VEGETALE	0,875 m
SOVRASTRUTTURA STRADALE	
CASSONETTO	3,057 m

SEZIONE N.: 4
 QT. PROGETTO: 106,418
 DIST.PROG.: 74,032
 DIST.PREC.: 18,785
 DIST.SUCC.: 16,385



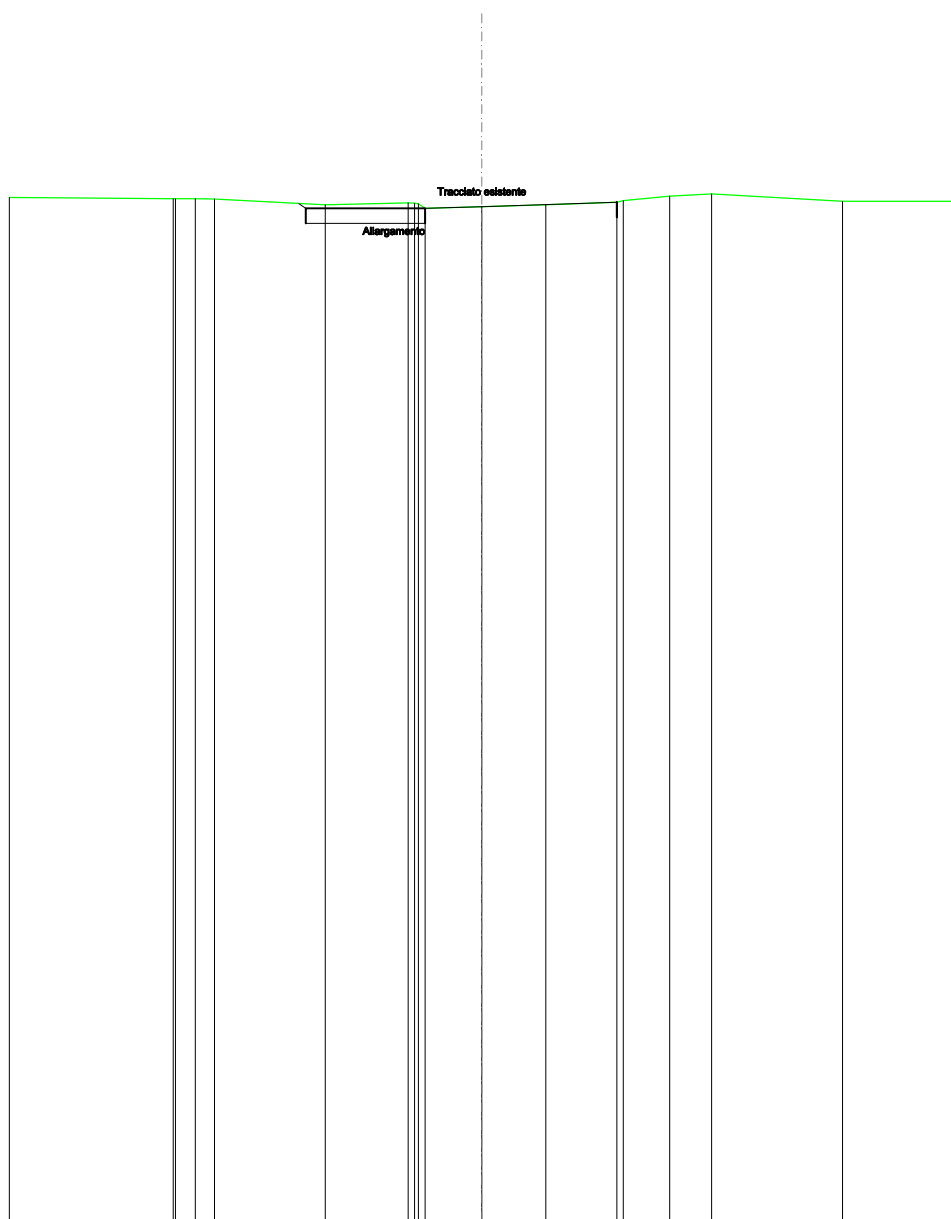
SCALA 1:200

QT.RIF. 80,000

QUOTE TERRENO	106,00	106,00 106,04	106,39	106,40 106,40	106,38 106,14 106,00	106,00 106,06 106,01	106,03 106,03 106,00	106,00
DIST.PARZIALI TERRENO	4,97	0,54	3,26	3,58	1,29 0,55	6,02	0,61 0,78 0,58	2,08
QUOTE PROGETTO			106,28 106,39 106,39		106,38	106,38 106,00		
DIST. PARZIALI PROGETTO					8,07	0,58		

SCAVI E BONIFICHE	
STERRO	1,615 m ²
RILEVATI	
RILEVATO	0,014 m ²
TERRENO VEGETALE	0,227 m
SOVRASTRUTTURA STRADALE	
CASSONETTO	3,155 m

SEZIONE N.: 5
 QT. PROGETTO: 106,956
 DIST.PROG.: 90,417
 DIST.PREC.: 16,385
 DIST.SUCC.: 16,385



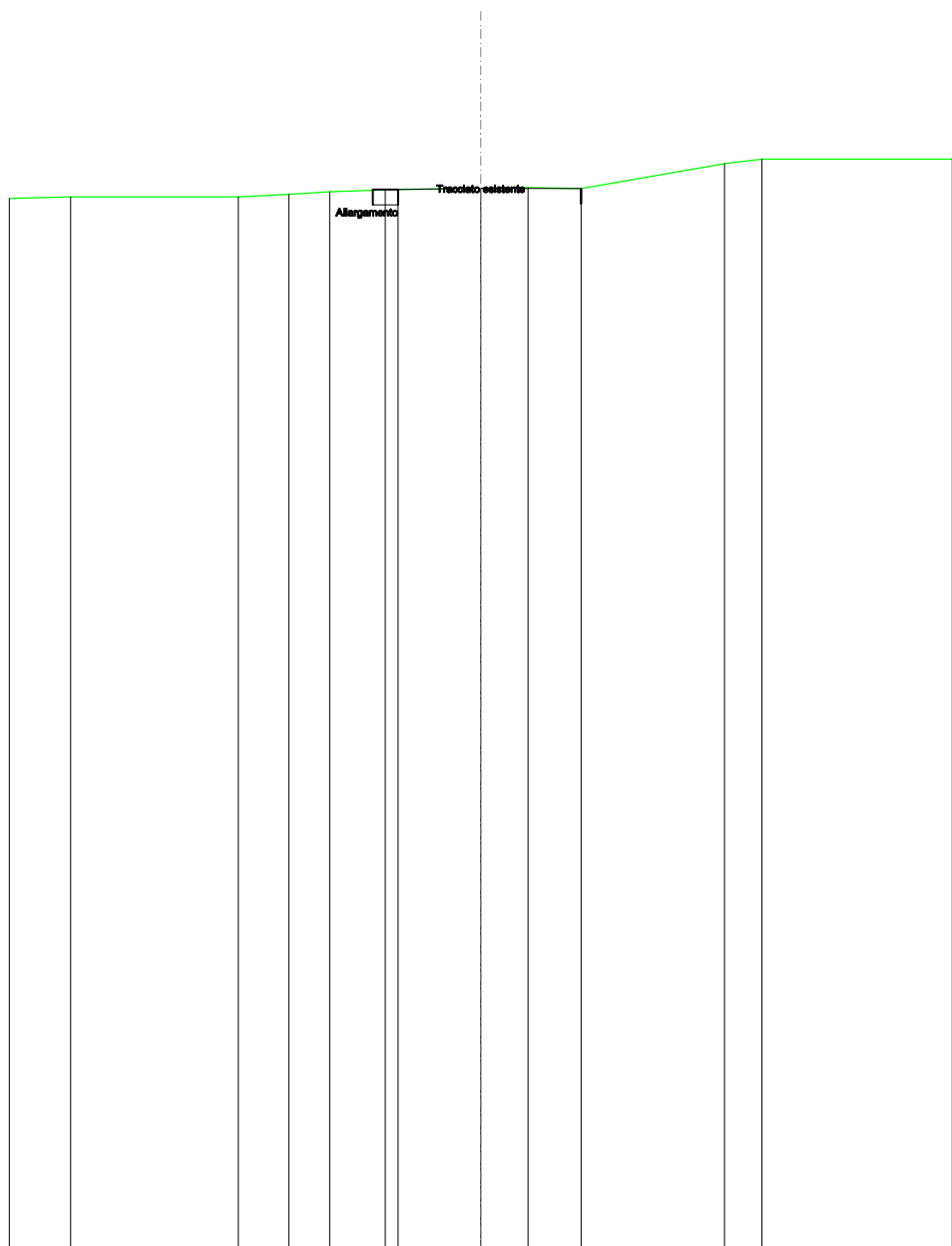
SCALA 1:200

QT.RIF. 80,000

QUOTE TERRENO	107,10	107,06	107,06	107,06	106,90	106,96	106,94	106,93	106,81	106,86	106,90	106,97	107,01	107,13	107,19	107,00	107,00
DIST.PARZIALI TERRENO	4,34	0,52	0,51	2,93	2,19	1,50	1,69	1,88	1,23	1,11	3,46	2,96					
QUOTE PROGETTO					106,94	106,81						106,97					
DIST. PARZIALI PROGETTO													8,23				

SCAVI E BONIFICHE	
STERRO	0,295 m ²
RILEVATI	
TERRENO VEGETALE	0,026 m
SOVRASTRUTTURA STRADALE	
CASSONETTO	0,671 m

SEZIONE N.: 6
 QT. PROGETTO: 107,918
 DIST.PROG.: 106,803
 DIST.PREC.: 16,385
 DIST.SUCC.: 16,338



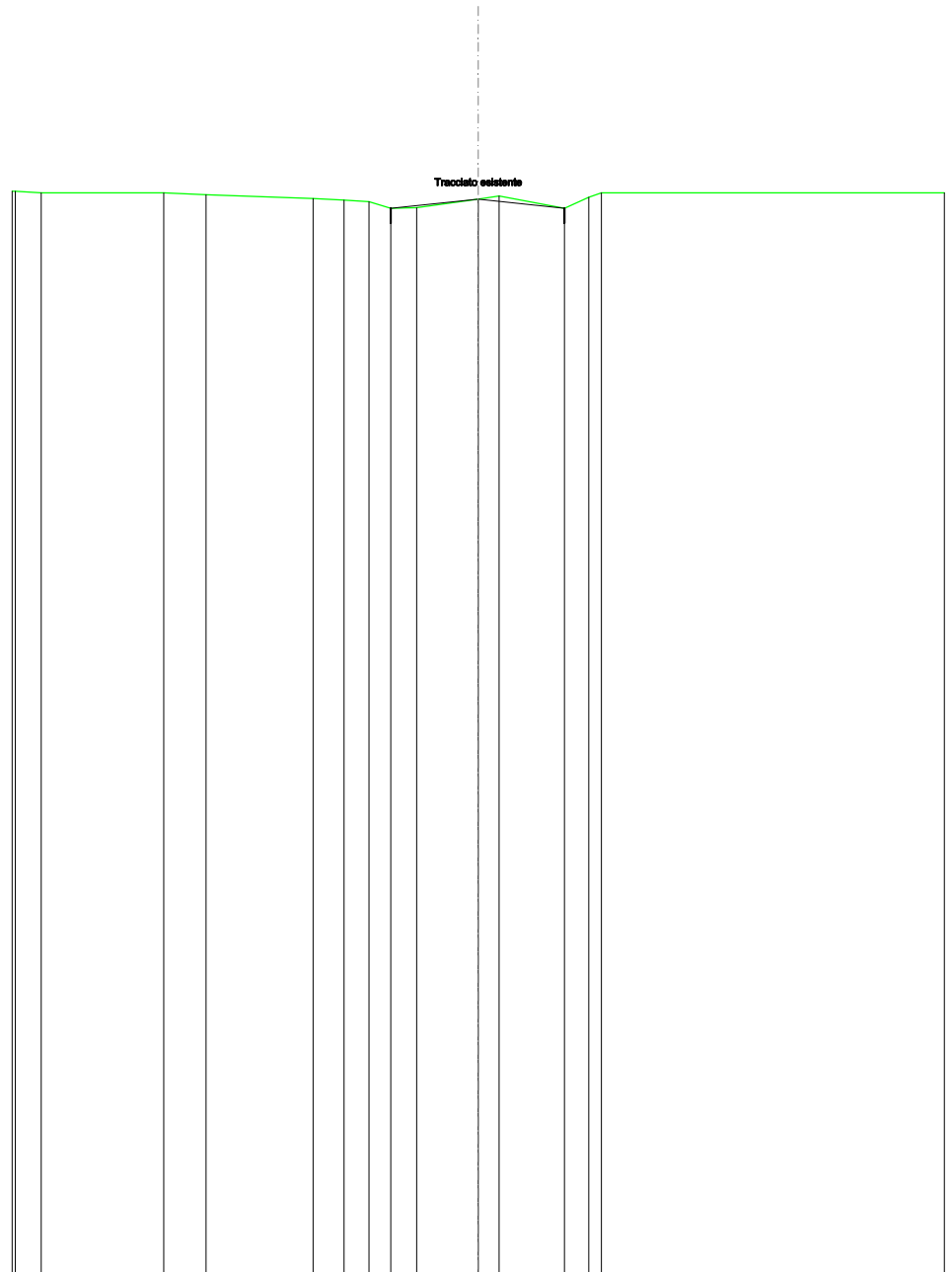
SCALA 1:200

QT.RIF. 80,000

QUOTE TERRENO	107,96	108,00		108,00	108,07	108,14	108,19	108,20	108,23	108,25	108,23		108,89	109,00		109,00
DIST.PARZIALI TERRENO	1,63	4,44	1,34	1,09	1,47	2,19	1,26	1,40	3,81	0,99	5,05					
QUOTE PROGETTO							108,18	108,20			108,23					
DIST. PARZIALI PROGETTO									5,52							

SCAVI E BONIFICHE	
STERRO	0,159 m ²
RILEVATI	
RILEVATO	0,065 m ²

SEZIONE N.: 7
 QT. PROGETTO: 108,994
 DIST.PROG.: 123,141
 DIST.PREC.: 16,338



SCALA 1:200

QT.RIF. 80,000

QUOTE TERRENO	109,04	109,04	109,00	108,95	108,85	108,81	108,77	108,59	108,61	108,84	108,91	108,59	108,89	109,00	109,00
DIST.PARZIALI TERRENO	0,69	3,29	1,13	2,87	0,83	0,67	0,58	0,70	1,65	0,56	1,74	0,66	9,20		
QUOTE PROGETTO								108,59				108,59			
DIST. PARZIALI PROGETTO										4,65					