
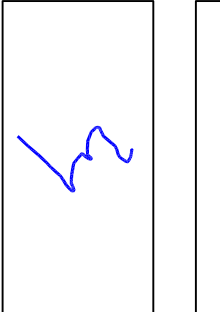










Legenda

	Zona di cantiere
	Sentiero da rettificare (per permettere passaggio di motocarriola (e/o di un trasportatore cingolato))
	Bosco
	Praterie
	Praterie colonizzate da vegetazione arborea
	Aree a copertura arbustiva
	Rocce vegetalizzate
	Rocce, pietre, incolto
	Urbanizzato
	Acque / sponde

Studio Tecnico Forestale
Dott. Giorgio BERTEA - Dott. Paolo CLAPIER - Dott. Andrea GLAUCCO

Regione Piemonte

Provincia del Verbanco-Cusio-Ossola

COMUNI DI MACUGNAGA e CEPPO MORELLI

Permesso di Ricerca Morghen per oro, argento e metalli associati
DOMANDA DI PROROGA

ESECUZIONE CAMPAGNA DI SONDAGGI STUDIO DI IMPATTO AMBIENTALE

PROCEDIMENTO DI VIA
(in base alle disposizioni di cui al Titolo III,
parte seconda del D.Lgs. 152/2006 e s.m.i.)

Il Proponente: Charles Stephen Mark Fletcher
Cresta Minerals Italy s.r.l. - C.so Re Umberto I, 7 - 10121 Torino

I TECNICI:
Dott.Fco. Giorgio BERTEA
Dott.Geol. Franco MONTICELLI

Carta dell'Uso del Suolo

Scala 1: 5.000

Tav. 05

Aprile
2024

- Via Martiri del XXI n. 52 - 10064 Pinerolo (TO) -
Tel. & Fax 0121-794977 / e-mail: stf@stforrestale.it