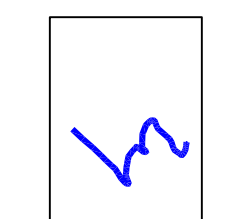


Legenda

 Zona di cantiere

 Sentiero da rettificare
(per permettere passaggio di motocarriola e/o di un trasportatore cingolato)

 Faggeta oligotrofica

 Faggeta oligotrofica variante con Picea

 Faggeta oligotrofica variante con betulla

 Abetina oligotrofica mesalpica variante con picea

 Pecceta montana mesalpica variante larice

 Pecceta montana mesalpica var. con abete bianco e/o faggio


 Lariceto montano


 Betuleto montano

 Betuleto montano var. larice

 Acero - tiglio- frassineto

 Boscaglia rupestre pioniera

 Prateria

 Rocce e/o pietraie

 Acque

Studio Tecnico Forestale

Dott. Giorgio BERTEA - Dott. Paolo CLAPIER - Dott. Andrea GLAUCCO

Regione Piemonte

Provincia del Verbano-Cusio-Ossola

COMUNI DI MACUGNAGA e CEPPO MORELLI

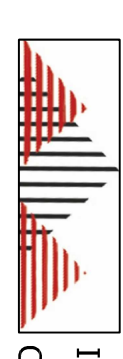
Permesso di Ricerca Morghen per oro, argento e metalli associati

DOMANDA DI PROROGA

ESECUZIONE CAMPAGNA DI SONDAGGI STUDIO DI IMPATTO AMBIENTALE

PROCEDIMENTO DI VIA

(in base alle disposizioni di cui al Titolo III, parte seconda del D.Lgs. 152/2006 e s.m.i.)



Il Proponente: Charles Stephen Mark Fletcher
Cresta Minerals Italy s.r.l. - C.so Re Umberto I, 7 - 10121 Torino

I TECNICI: Dott.Fer. Giorgio BERTEA
Dott.Fer. Giorgio BERTEA
Dott.Geo. Franco MONTICELLI

Carta delle Unità Ecosistemiche

scala 1: 2.500

Tav.06

Aprile
2024