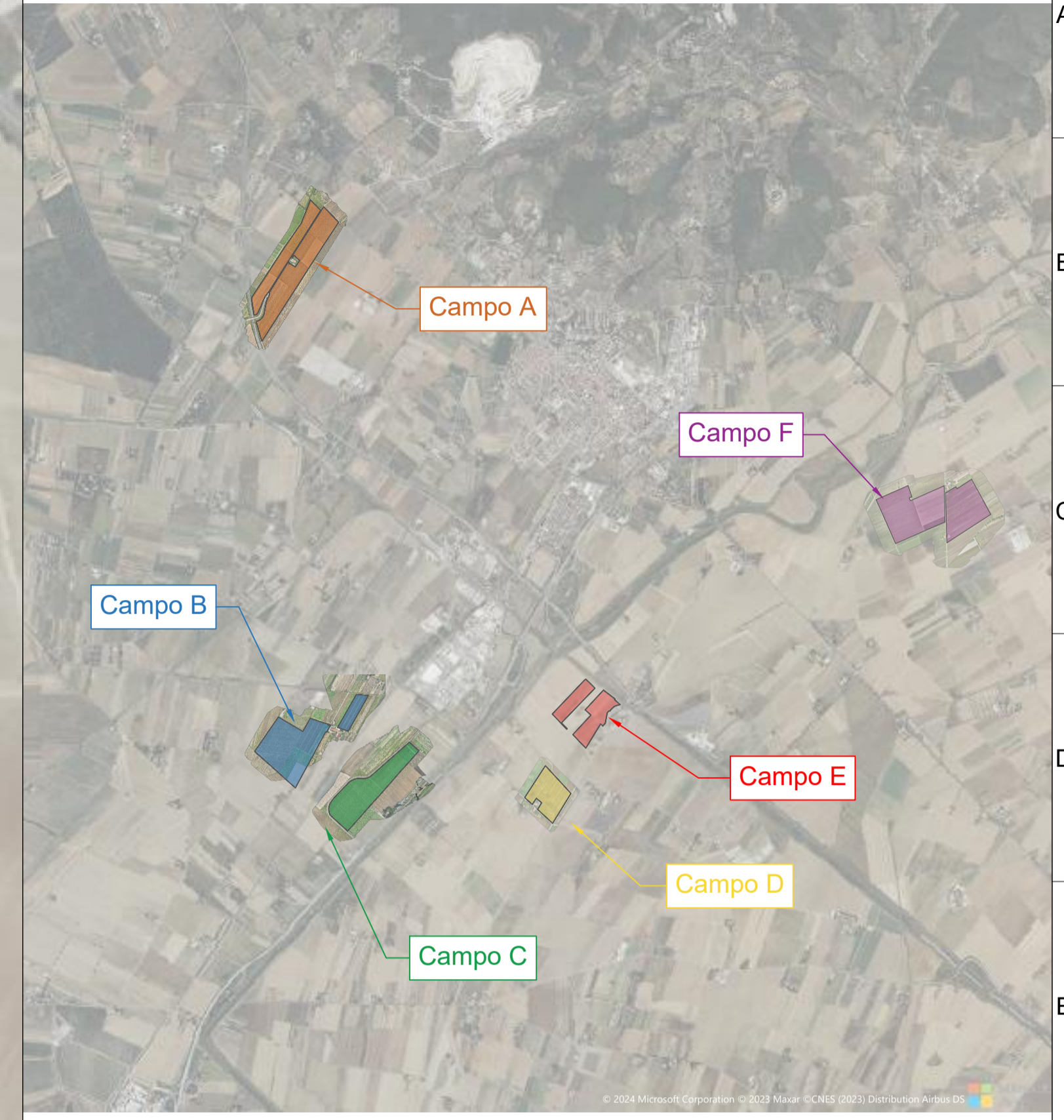




AREE DI RILIEVO



| Data | Rev | Descrizione Emissione | Incaricato | Verificato | Approvato |
|------------|-----|-----------------------|------------------|---------------|---------------|
| 20/03/2024 | 00 | Progetto Definitivo | Ing. L. Nardella | Ing. D. Memme | Ing. D. Memme |

| | | | | | | |
|---|---|--|---------------|---------------------------------------|-------------------------------|----------------|
|  | ID Documento Committente CoD.021_FV_BGD_00012 | Impianto: Progetto per la realizzazione di un impianto fotovoltaico denominato "Campiglia" di potenza pari a 67 MWp e 63,5 MW nel comune di Campiglia Marittima (LI) ed opere connesse alla RTN nel Comune di Suvereto (LI) | | | | |
| |  | Progettista e Resp. Progettazione Ing. Domenico Memme Titolo: Campo D - Rilievo Planoaltimetrico | | | | |
| Foglio 1 | Segue no | Di 1 | Formato A1 | Consulente/Specista ID Appaltatore | Ing. Luigi Nardella RIL_04 | Scale: 1:2.500 |
| Nome File: Rilievo Campiglia.dwg | | | 12 | 13 | 14 | 15 |