
PROGETTO PER LA REALIZZAZIONE DI UN IMPIANTO PER LA
PRODUZIONE DI ENERGIA MEDIANTE LO SFRUTTAMENTO DEL VENTO
NEL TERRITORIO COMUNALE DI FIRENZUOLA (FI) LOC. LA BADIA - RAZZOPIANO
POTENZA NOMINALE 54 MW

PROGETTO DEFINITIVO - SIA

PROGETTAZIONE E SIA

ing. Fabio PACCAPELO

ing. Andrea ANGELINI

ing. Antonella Laura GIORDANO

ing. Francesca SACCAROLA

COLLABORATORI

ing. Michea NAPOLI

geom. Rosa CONTINI

dr. Pietro Paolo LOPETUSO

STUDI SPECIALISTICI

GEOLOGIA

geol. Matteo DI CARLO

VINCA E STUDIO FAUNISTICO

dr. Luigi Raffaele LUPO

STUDIO BOTANICO VEGETAZIONALE E

PEDO-AGRONOMICO

dr. Gianfranco GIUFFRIDA

ARCHEOLOGIA

NÒSTOI S.R.L.

INTERVENTI DI COMPENSAZIONE E VALORIZZAZIONE

arch. Gaetano FORNARELLI

arch. Andrea GIUFFRIDA

PD.R. ELABORATI DESCRITTIVI

R.13 Piano Particellare di esproprio

REV.	DATA	DESCRIZIONE
00	04/24	1ª emissione



INDICE

1	PREMESSA	1
2	RIFERIMENTI NORMATIVI.....	1
3	CRITERI DI VALUTAZIONE DELLE INDENNITÀ DI ESPROPRIO ED OCCUPAZIONE TEMPORANEA DELLE AREE INTERESSATE	2
3.1	FASI OPERATIVE	2
3.2	CALCOLO DELLE INDENNITÀ DI ESPROPRIO	2
3.3	CALCOLO DELLE INDENNITÀ DI SERVITÙ	3
3.4	CALCOLO DELLE INDENNITÀ AGGIUNTIVE	3
3.5	CALCOLO DELLE INDENNITÀ PER OCCUPAZIONE TEMPORANEA.....	3

ALLEGATI

- **Elenco ditte con quantificazione delle indennità**
- **Planimetrie catastali**



1 PREMESSA

In ossequio al Decreto del Presidente della Repubblica 8 giugno 2001, n. 327 “Testo unico delle disposizioni legislative e regolamentari in materia di espropriazione per pubblica utilità” è stato redatto l'allegato piano particellare di esproprio composto da tavole grafiche che riportano lo sviluppo dell'opera su base catastale e dall'elenco delle ditte catastali contenente i dati censuari e le relative superfici.

2 RIFERIMENTI NORMATIVI

- Decreto del Presidente della Repubblica 8 giugno 2001, n. 327 “*Testo unico delle disposizioni legislative e regolamentari in materia di espropriazione per pubblica utilità*”
- Sentenza della Corte di Cassazione n.181 del 10 giugno 2011 “*Abrogazione dei comma 2 e 3 dell'art.40 del DPR n.327/2011*”



3 CRITERI DI VALUTAZIONE DELLE INDENNITÀ DI ESPROPRIO ED OCCUPAZIONE TEMPORANEA DELLE AREE INTERESSATE

3.1 FASI OPERATIVE

Il lavoro svolto per la determinazione delle indennità è stato sviluppato in due fasi:

- acquisizione e verifica documentale
- rilievi e misurazioni

La prima fase è stata dedicata alla ricerca e alla individuazione dei dati censuari (fogli, particelle e ditte catastali) ricadenti nel comune interessato dai lavori anzidetti, in particolare sono stati acquisiti tutti i fogli catastali interessati.

Nella seconda fase sono state determinate le aree da espropriare operando la sovrapposizione del tracciato di progetto sui fogli catastali.

Per poter limitare al massimo eventuali pur piccoli errori di roto-traslazione, fisiologicamente riscontrabili in operazioni del genere, la sovrapposizione tra le planimetrie di progetto e le planimetrie catastali è stata effettuata foglio per foglio georeferendo il tutto nel sistema di coordinate WGS84 – UTM 32.

Poiché l'intero sviluppo della parte grafica è stato assolto su supporto informatico (utilizzando fogli catastali in formato raster trasformati in vettoriali con un programma in ambiente CAD), il calcolo delle aree interessate dall'opera da realizzare è stato determinato in modo automatico basandosi sul metodo analitico.

Successivamente, note le ditte catastali interessate con i relativi aggiornamenti e noti i valori di mercato delle aree da occupare, si è passati al calcolo delle indennità provvisorie predisponendo un foglio elettronico sul quale sono stati riportati i dati catastali (intestazione, foglio, particella, area, coltura registrata in catasto), gli estremi legislativi che contemplano gli espropri per pubblica utilità e tutte le altre informazioni necessarie al calcolo delle indennità.

3.2 CALCOLO DELLE INDENNITÀ DI ESPROPRIO

Per quanto attiene al calcolo delle indennità provvisorie di esproprio, alla luce della sentenza n. 181 del 7/6/2011 con la quale la Corte Costituzionale ha dichiarato l'illegittimità costituzionale dell'art. 5-bis comma 4 della legge 8/8/1992 n. 359 e consequenzialmente, tra gli altri, anche dell'art. 40 del D.P.R. 8/6/2001 n. 327 relativamente al comma 2 che testualmente recita "*Se l'area non è effettivamente coltivata, l'indennità è commisurata al valore agricolo medio corrispondente al tipo di coltura prevalente nella zona ed al valore dei manufatti edilizi legittimamente realizzati*" ed al comma 3 che espressamente riporta "*Per l'offerta da formulare ai sensi dell'articolo 20, comma 1, e per la determinazione dell'indennità provvisoria, si applica il criterio del valore agricolo medio di cui all'articolo 41, comma 4, corrispondente al tipo di coltura in atto nell'area da espropriare*", è stata effettuata una stima per la determinazione del più probabile valore di mercato delle aree ablate.

In definitiva, viene meno il presupposto fondamentale dell'art. 5/bis della legge n. 359/1992 e ribadito dal T.U. del D.P.R. n. 327/01, ovvero che "*ciò che non è edificabile è da considerarsi come agricolo*" per cui, alla luce della citata pronuncia, nella determinazione dell'indennità di esproprio per aree agricole si è fatto riferimento al valore venale degli immobili determinato tenendo conto anche dell'eventuale presenza di elementi certi ed inequivocabili atti ad evidenziarne non solo le potenzialità edificatorie legali ma anche di quelle effettivamente praticabili su dette aree.

Nel caso in esame, le aree soggette ad esproprio sono costituite da terreni agricoli.



Sulla base di indagini di mercato svolte su beni simili che presentano caratteristiche intrinseche ed estrinseche analoghe, si ritiene congruo adottare il seguente **valore di mercato: 1,50 €/mq**.

3.3 CALCOLO DELLE INDENNITÀ DI SERVITÙ

Per la quantificazione di tali indennità si è proceduto nel seguente modo:

- Per le servitù di passaggio è stata considerato un valore unitario pari all'80% dell'indennità di esproprio;
- Per le servitù di cavidotto è stata considerato un valore unitario pari al 50% dell'indennità di esproprio;
- Per le servitù di area spazzata è stata considerato un valore unitario pari al 20% dell'indennità di esproprio.

3.4 CALCOLO DELLE INDENNITÀ AGGIUNTIVE

In base al T.U.E. (D.P.R. n. 327/01) al fittavolo, al mezzadro o al compartecipante spettano, ove presenti, delle indennità aggiuntive valutate in base al diritto sul bene.

Tale indennità, contemplata dal comma 2 lettera d) dell'art. 45 del Testo Unico in caso di cessione volontaria da parte del proprietario coltivatore diretto, comporta una maggiorazione così come definita dall'art. 40 del citato Testo Unico: *“al proprietario coltivatore diretto o imprenditore agricolo a titolo principale spetta un'indennità aggiuntiva, determinata in misura pari al valore agricolo medio corrispondente al tipo di coltura effettivamente praticata. In tale caso non compete l'indennità aggiuntiva di cui all'articolo 40, comma 4”*.

Pertanto, alla indennità valutata con riferimento al valore di mercato definito al paragrafo precedente si è proceduto ad aggiungere il valore calcolato sulla base del VAM. Nelle tabelle allegate, il valore indicato tiene già in considerazione tale integrazione.

3.5 CALCOLO DELLE INDENNITÀ PER OCCUPAZIONE TEMPORANEA

L'occupazione temporanea è regolamentata dagli artt. 49-50 del Testo Unico Espropri che stabiliscono il criterio di calcolo dell'indennità da corrispondere al proprietario delle aree: la norma prevede che per ogni anno una indennità pari ad 1/12 di quanto spetterebbe nel caso di esproprio dell'area e, per ogni mese o frazione di mese, una indennità pari ad 1/12 di quella annua.

Le indennità per occupazione temporanea sono state calcolate pertanto secondo il criterio indicato e riferite all'intera durata dei lavori pari a 12 mesi come da cronoprogramma.



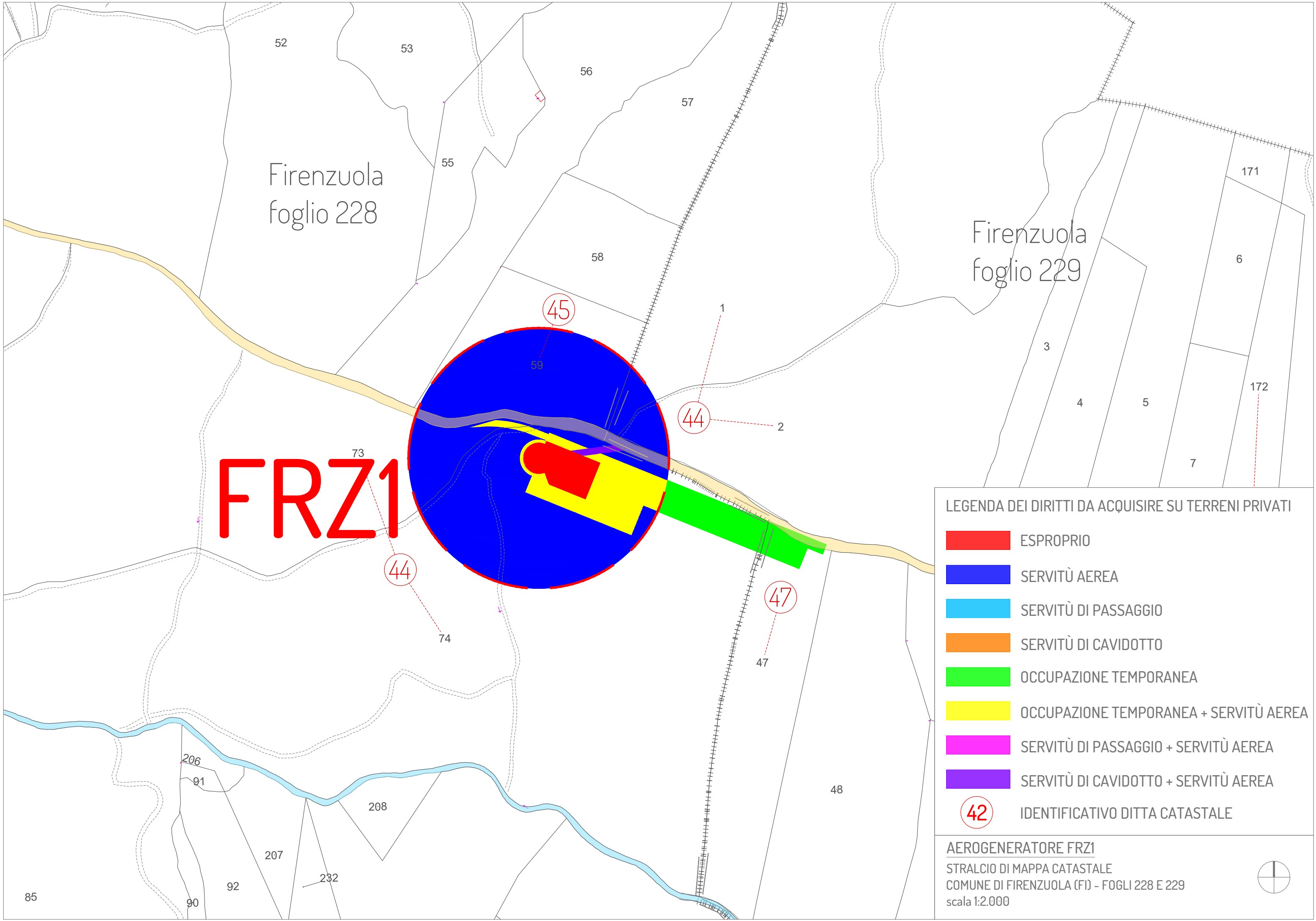
N.P.	Comune	Fgl	Ptc	Qualità	ha	are	ca	Esproprio (mq)	Occupazione temporanea (mq)	Servitù di passaggio (mq)	Servitù di cavidotto (mq)	Servitù aerea (mq)	Servitù aerea con Occupazione temporanea (mq)	Servitù di passaggio ed aerea (mq)	Servitù di cavidotto ed aerea (mq)	Valore di mercato (€/mq)	Indennità di esproprio (Euro)	Indennità di Occupazione temporanea (Euro)	Indennità Servitù di passaggio (Euro)	Indennità Servitù di cavidotto (Euro)	Indennità Servitù aerea (Euro)	Indennità Servitù aerea con Occupazione temporanea (Euro)	Indennità Servitù di passaggio ed aerea (Euro)	Indennità Servitù di cavidotto ed aerea (Euro)	TOTALE INDENNITA' (Euro)		
1	FIRENZUOLA	35	8	PASCOLO ARB	19	09	60	0	0	0	2.818	0	0	0	0	1,78				2.508,02					2508,02		
		35	10	SEMINATIVO	08	29	40	0	0	0	25	0	0	0	0	2,24				28,00						28,00	
		35	11	PASCOLO	01	07	80	0	0	0	143	0	0	0	0	1,78				127,27						127,27	
		35	12	PASCOLO ARB	19	38	80	0	0	0	835	0	0	0	0	1,78				743,15						743,15	
		35	13	SEMINATIVO	07	58	20	0	0	0	1.306	0	0	0	0	2,24				1.462,72						1462,72	
		35	14	AREA RURALE	00	10	20	0	0	0	49	0	0	0	0	2,34				57,33						57,33	
		35	17	AREA RURALE	00	08	10	0	0	0	119	0	0	0	0	2,34				139,23						139,23	
		35	29	PASCOLO	02	85	00	0	0	0	554	0	0	0	0	1,78				493,06						493,06	
		36	38	SEMINATIVO	08	11	80	0	0	0	1.409	0	0	0	0	2,24				1.578,08							1578,08
		36	39	PASC CESPUG	00	77	30	0	0	0	171	0	0	0	0	1,78				152,19							152,19
37	13	BOSCO CEDUO	01	20	40	0	0	0	70	0	0	0	0	1,84				64,40							64,40		
37	140	SEMINATIVO	00	56	25	0	0	0	97	0	0	0	0	2,24				108,64							108,64		
5	FIRENZUOLA	17	14	PASCOLO	00	00	50	0	0	0	6	0	0	0	1,78				5,34						5,34		
		17	16	PASCOLO	00	21	60	0	0	0	257	0	0	0	1,78				228,73						228,73		
		17	122	PASCOLO	00	23	60	0	0	0	345	0	0	0	1,78				307,05						307,05		
		17	123	PASCOLO	00	04	10	0	0	0	55	0	0	0	1,78				48,95						48,95		
6	FIRENZUOLA	34	47	PASCOLO ARB	45	07	80	0	0	0	635	0	0	0	1,78				565,15						565,15		
		37	36	PASCOLO	05	10	70	0	0	0	340	0	0	0	1,78				302,60						302,60		
		37	63	PASCOLO	08	75	30	0	0	0	13	0	0	0	1,78				11,57						11,57		
		37	103	PASCOLO	00	18	80	0	0	0	28	0	0	0	1,78				24,92						24,92		
		37	141	PASCOLO	03	18	35	0	0	0	23	0	0	0	1,78				20,47							20,47	
		52	42	PASCOLO	01	08	90	0	0	0	466	0	0	0	1,78				414,74							414,74	
		53	27	PASC CESPUG	04	83	60	0	0	0	1.273	0	0	0	1,78				1.132,97							1132,97	
		53	101	PASCOLO ARB	04	15	70	795	517	156	56	16.748	1.496	381	321	1,78	1.415,10	95,86	222,14	49,84	5.962,29	532,58	678,18	399,97		9355,95	
		53	117	PASCOLO ARB	02	55	40	3.500	0	0	0	529	0	0	0	1,78	6.230,00				188,32					6418,32	
		53	120	SEMINATIVO	01	69	10	0	1.760	0	0	2.196	1.375	0	0	2,24			410,67		983,81	616,00				2010,47	
76	30	SEMINATIVO	00	70	80	0	22	0	0	748	4	0	0	2,24			5,13		335,10	1,79				342,03			
104	24	SEMINATIVO	00	50	40	0	0	0	73	0	0	0	0	2,24				81,76						81,76			
7	FIRENZUOLA	34	39	PASCOLO	00	19	00	0	0	0	240	0	0	0	1,78				213,60						213,60		
		37	102	PASC CESPUG	01	30	00	0	0	0	176	0	0	0	1,78				156,64						156,64		
		37	123	PASCOLO	02	15	70	0	0	0	114	0	0	0	1,78				101,46						101,46		
		52	40	PASCOLO	00	96	00	0	0	0	83	0	0	0	1,78				73,87						73,87		
		52	71	PASCOLO	01	64	30	0	0	0	90	0	0	0	1,78				80,10							80,10	
		52	75	PASCOLO ARB	02	26	20	0	0	0	663	0	0	0	1,78				590,07							590,07	
		52	76	PASC CESPUG	00	52	60	0	0	0	163	0	0	0	1,78				145,07							145,07	
		52	79	PASC CESPUG	00	99	40	0	0	0	29	0	0	0	1,78				25,81							25,81	
		53	105	PASCOLO	01	17	00	0	13	776	0	0	0	0	1,78			2,41	1.105,02							1107,43	
53	108	SEMINATIVO	00	22	00	0	0	282	0	0	0	0	1,78				505,34							505,34			
75	8	PASCOLO	00	50	90	0	0	12	0	0	0	0	1,78				17,09							17,09			
8	FIRENZUOLA	52	19	PASCOLO	01	23	30	0	0	0	153	0	0	1,78				136,17						136,17			
9	FIRENZUOLA	53	31	PASC CESPUG	00	32	00	0	0	0	141	0	0	0	1,78				125,49						125,49		
		53	32	PASC CESPUG	00	22	50	0	0	0	192	0	0	0	1,78				170,88						170,88		
10	FIRENZUOLA	53	30	BOSCO CEDUO	01	08	20	0	0	0	96	0	0	0	1,84				88,32						88,32		
		53	111	SEMINATIVO	00	06	70	367	0	0	0	0	0	0	2,24	822,08									822,08		
		53	121	SEMINATIVO	00	39	90	977	0	0	0	1.697	1.174	206	0	2,24	2.188,48				760,26	525,95	461,44		3936,13		
		53	127	SEMINATIVO	02	35	90	0	0	0	0	4.258	8	0	0	2,24				1.907,58	3,58				1911,17		
11	FIRENZUOLA	53	102	SEMINATIVO	00	23	00	0	0	0	915	0	0	0	2,24					409,92				409,92			
12	FIRENZUOLA	53	103	SEMINATIVO	00	23	50	0	0	0	73	0	0	0	2,24					32,70				32,70			
13	FIRENZUOLA	53	107	SEMINATIVO	00	01	10	0	0	13	0	0	0	0	2,24				23,30					23,30			
14	FIRENZUOLA	76	32	SEMINATIVO	03	70	10	0	0	0	6.959	1	0	0	2,24					3.117,63	0,45				3118,08		
		104	28	PASCOLO ARB	01	82	70	0	0	0	607	0	0	0	1,78					216,09					216,09		
		104	45	SEMINATIVO	02	11	70	0	1.147	425	3	0	0	0	2,24			267,63	761,60	3,36					1032,59		
		104	109	SEMINATIVO	00	83	10	0	6	54	0	0	0	0	2,24			1,40	96,77						98,17		
		130	26	PASCOLO ARB	01	32	30	0	0	0	305	0	0	0	1,78					271,45						271,45	

N.P.	Comune	Fgl	Ptc	Qualità	ha	are	ca	Esproprio (mq)	Occupazione temporanea (mq)	Servitù di passaggio (mq)	Servitù di cavidotto (mq)	Servitù aerea (mq)	Servitù aerea con Occupazione temporanea (mq)	Servitù di passaggio ed aerea (mq)	Servitù di cavidotto ed aerea (mq)	Valore di mercato (€/mq)	Indennità di esproprio (Euro)	Indennità di Occupazione temporanea (Euro)	Indennità Servitù di passaggio (Euro)	Indennità Servitù di cavidotto (Euro)	Indennità Servitù aerea (Euro)	Indennità Servitù aerea con Occupazione temporanea (Euro)	Indennità Servitù di passaggio ed aerea (Euro)	Indennità Servitù di cavidotto ed aerea (Euro)	TOTALE INDENNITÀ* (Euro)		
15	FIRENZUOLA	75	54	SEMINATIVO	00	83	00	0	719	0	0	1.301	1.139	0	0	2,24		167,77			582,85	510,27			1260,89		
		75	55	PASCOLO	00	27	10	0	0	0	0	1.385	7	0	0	1,78					493,06	2,49			495,55		
		75	75	SEMINATIVO	00	90	70	0	0	0	0	276	1.749	0	0	0	2,24			309,12		783,55				1092,67	
		75	76	PASCOLO	00	18	00	0	0	0	0	134	0	0	0	0	1,78				119,26					119,26	
		75	92	PASCOLO	00	10	40	0	0	0	0	1	0	0	0	0	1,78				0,89					0,89	
		75	93	PASCOLO	01	43	30	0	0	0	0	411	0	0	0	0	1,78				365,79						365,79
		104	39	BOSCO CEDUO	00	15	10	0	0	0	0	0	240	0	0	0	0	1,84					88,32				88,32
16	FIRENZUOLA	75	43	PASCOLO	08	99	60	0	0	0	0	717	0	0	0	1,78					255,25					255,25	
17	FIRENZUOLA	75	56	PASCOLO ARB	00	91	80	0	0	0	0	1.825	0	0	0	1,78						649,70				649,70	
18	FIRENZUOLA	75	53	SEMINATIVO	00	64	50	0	0	0	0	1.408	55	0	0	2,24					630,78	24,64				655,42	
		75	74	SEMINATIVO	01	36	30	795	0	0	80	9.027	546	0	269	2,24	1.780,80			89,60		4.044,10	244,61		421,79	6580,90	
		75	103	PASCOLO ARB	03	57	26	2	0	0	0	5.981	54	0	0	0	1,78	3,56				2.129,24	19,22				2152,02
		104	22	PASCOLO ARB	01	00	10	0	178	0	398	811	384	0	124	1,78		33,00		354,22		288,72	136,70		154,50	967,15	
		104	23	SEMINATIVO	00	50	10	0	0	0	0	422	0	0	0	0	2,24				472,64						472,64
		104	29	PASCOLO ARB	02	23	90	0	0	0	0	0	3.460	0	0	0	0	1,78					1.231,76				1231,76
		104	36	SEMINATIVO	00	60	80	793	0	0	0	3.761	1.404	0	36	2,24	1.776,32					1.684,93	628,99		56,45	4146,69	
		104	37	PASCOLO ARB	00	76	60	0	0	0	0	0	5.203	26	0	0	0	1,78					1.852,27	9,26			1861,52
		104	38	PASCOLO ARB	01	17	20	0	0	0	0	0	1.233	0	0	0	0	1,78					438,95				438,95
		104	40	PASCOLO	00	30	30	0	223	0	0	0	670	8	0	0	0	1,78		41,35			238,52	2,85			282,72
		104	41	SEMINATIVO	01	16	10	0	319	0	0	58	0	0	0	0	0	2,24		74,43		64,96					139,39
		104	42	SEMINATIVO	00	61	20	0	0	0	0	54	0	0	0	0	0	2,24				60,48					60,48
		104	43	SEMINATIVO	05	56	20	0	0	0	0	758	0	0	0	0	0	2,24					848,96				848,96
		104	88	SEMINATIVO	00	09	60	0	0	0	0	156	0	0	0	0	0	2,24					174,72				174,72
		104	95	SEMINATIVO	00	75	90	0	0	0	155	0	0	0	0	0	0	2,24			277,76						277,76
		104	111	SEMINATIVO	00	17	80	0	0	0	0	8	0	0	0	0	0	2,24					8,96				8,96
		104	113	SEMINATIVO	01	12	80	0	0	0	0	13	0	0	0	0	0	2,24					14,56				14,56
		130	21	PASCOLO ARB	00	38	20	0	0	0	0	472	0	0	0	0	0	1,78					420,08				420,08
130	23	SEMINATIVO	02	95	00	0	0	0	0	1.657	0	0	0	0	0	2,24					1.855,84				1855,84		
130	24	SEMINATIVO	01	26	80	0	222	0	0	222	0	0	0	0	0	2,24					248,64				248,64		
19	FIRENZUOLA	104	44	SEMINATIVO	00	73	70	2	0	0	0	2.574	132	51	0	2,24	4,48					1.153,15	59,14	114,24		1331,01	
		104	46	SEMINATIVO	01	16	60	0	0	0	0	7	0	0	0	0	2,24					3,14				3,14	
		104	47	BOSCO CEDUO	01	57	80	0	0	0	0	3.493	0	0	0	0	1,84					1.285,42				1285,42	
		104	110	SEMINATIVO	01	32	00	976	260	40	0	6.857	2.244	329	0	0	2,24	2.186,24	60,67	71,68		3.071,94	1.005,31	736,96		7132,79	
20	FIRENZUOLA	104	63	SEMINATIVO	00	57	40	0	0	0	220	0	0	0	0	2,24					246,40				246,40		
21	FIRENZUOLA	104	81	ENTE URBANO	00	02	10	0	0	0	16	0	0	0	0	0,00					0,00				0,00		
22	FIRENZUOLA	104	65	SEMINATIVO	00	15	00	0	0	0	161	0	0	0	0	2,24					180,32					180,32	
		104	122	INCOLT PROD	00	15	32	0	0	0	66	0	0	0	0	0	1,73					57,09				57,09	
23	FIRENZUOLA	129	93	PASC CESPUG	01	80	50	0	38	0	0	0	0	0	0	1,78		7,05							7,05		
24	FIRENZUOLA	129	94	SEMINATIVO	03	21	40	217	1.999	0	0	5.005	2.724	0	0	2,24	486,08	466,43			2.242,24	1.220,35				4415,11	
		129	121	SEMINATIVO	01	04	70	0	0	0	0	327	0	0	0	0	2,24					146,50				146,50	
		129	122	SEMINATIVO	00	17	20	0	0	0	0	1.643	0	11	0	0	2,24					736,06		24,64		760,70	
		129	123	SEMINATIVO	00	25	50	0	0	0	0	141	0	0	0	0	2,24					63,17				63,17	
		129	124	SEMINATIVO	04	47	30	0	0	0	0	522	0	0	0	0	2,24					233,86				233,86	
		130	55	SEMINATIVO	04	47	60	1.040	2.037	0	0	2	5.235	2.368	87	0	2,24	2.329,60	475,30			2.345,28	1.060,86	194,88		241,33	6405,92
		130	58	PRATO	01	64	40	0	0	0	723	4.779	0	0	0	169	2,04				737,46	1.949,83				2928,62	
153	9	PASCOLO	02	40	30	0	0	0	0	0	5.979	0	0	0	0	1,78					2.128,52				2128,52		
25	FIRENZUOLA	129	98	SEMINATIVO	02	38	90	824	186	0	0	8.342	458	46	0	2,24	1.845,76	43,40			3.737,22	205,18	103,04			5934,60	
26	FIRENZUOLA	154	46	SEMINATIVO	03	14	47	0	0	0	586	0	0	0	0	2,24					656,32					656,32	
27	FIRENZUOLA	154	140	SEMINATIVO	00	04	70	0	0	0	193	0	0	0	0	2,24					216,16					216,16	
		154	209	SEMINATIVO	04	00	60	0	0	0	737	0	0	0	0	2,24					825,44					825,44	
		154	211	SEMINATIVO	02	10	31	0	0	0	0	385	0	0	0	0	2,24					431,20				431,20	
		178	356	SEMINATIVO	00	42	75	0	0	0	0	175	0	0	0	0	2,24					196,00				196,00	
28	FIRENZUOLA	178	260	SEMINATIVO	00	01	15	0	0	0	34	0	0	0	0	2,24					38,08				38,08		
29	FIRENZUOLA	178	217	PASC CESPUG	00	20	70	0	0	0	145	0	0	0	0	1,78					129,05					129,05	
		178	351	SEMINATIVO	00	48	40	0	0	0	293	0	0	0	0	2,24					328,16					328,16	
		178	355	SEMINATIVO	02	32	61	0	0	0	269	0	0	0	0	2,24					301,28					301,28	
30	FIRENZUOLA	178	112	ENTE URBANO	01	69	33	0	0	0	1	0	0	0	0	0,00					0,00					0,00	
		178	314	ENTE URBANO	00	06	00	0	0	0	49	0	0	0	0	0,00					0,00					0,00	
31	FIRENZUOLA	178	8	ENTE URBANO	00	07	05	0	0	0	8	0	0	0	0	0,00					0,00					0,00	

N.P.	Comune	Fgl	Ptc	Qualità	ha	are	ca	Esproprio (mq)	Occupazione temporanea (mq)	Servitù di passaggio (mq)	Servitù di cavidotto (mq)	Servitù aerea (mq)	Servitù aerea con Occupazione temporanea (mq)	Servitù di passaggio ed aerea (mq)	Servitù di cavidotto ed aerea (mq)	Valore di mercato (€/mq)	Indennità di esproprio (Euro)	Indennità di Occupazione temporanea (Euro)	Indennità Servitù di passaggio (Euro)	Indennità Servitù di cavidotto (Euro)	Indennità Servitù aerea (Euro)	Indennità Servitù aerea con Occupazione temporanea (Euro)	Indennità Servitù di passaggio ed aerea (Euro)	Indennità Servitù di cavidotto ed aerea (Euro)	TOTALE INDENNITA' (Euro)			
32	FIRENZUOLA	178	39	SEMINATIVO	00	21	90	0	0	0	401	0	0	0	0	0,00				0,00					0,00			
		178	57	SEMINATIVO	00	20	07	0	0	0	16	0	0	0	0	0,00				0,00						0,00		
		178	218	PASC CESPUG	00	17	70	0	0	0	86	0	0	0	0	0,00				0,00							0,00	
		178	296	BOSCO CEDUO	00	03	50	0	0	0	9	0	0	0	0	0,00				0,00							0,00	
		178	299	BOSCO CEDUO	00	03	82	0	0	0	3	0	0	0	0	0,00				0,00							0,00	
		178	303	SEMINATIVO	00	13	05	0	0	0	363	0	0	0	0	0,00				0,00								0,00
		178	304	SEMINATIVO	00	16	05	0	0	0	36	0	0	0	0	0,00				0,00								0,00
		178	307	SEMINATIVO	00	09	55	0	0	0	465	0	0	0	0	0,00				0,00								0,00
		178	308	SEMINATIVO	00	04	20	0	0	0	167	0	0	0	0	0,00				0,00								0,00
		178	352	SEMINATIVO	01	24	50	0	0	0	108	0	0	0	0,00				0,00								0,00	
33	FIRENZUOLA	178	315	ENTE URBANO	00	02	95	0	0	0	102	0	0	0	0,00				0,00							0,00		
34	FIRENZUOLA	178	317	ENTE URBANO	00	06	25	0	0	0	213	0	0	0	0,00				0,00							0,00		
35	FIRENZUOLA	178	102	SEMINATIVO	00	12	90	0	0	0	1	0	0	0	0	2,24				1,12						1,12		
36	FIRENZUOLA	178	319	AUTOVIA SP	00	36	50	0	0	0	421	0	0	0	0	0,00				0,00						0,00		
		178	324	AUTOVIA SP	00	27	78	0	0	0	299	0	0	0	0	0,00				0,00						0,00		
		180	109	AUTOVIA SP	00	44	62	0	0	0	280	0	0	0	0	0,00				0,00						0,00		
37	FIRENZUOLA	180	40	SEMINATIVO	03	98	00	0	0	0	1.951	0	0	0	0	2,24				2.185,12						2.185,12		
		180	142	SEMINATIVO	02	42	39	0	0	0	889	0	0	0	0	2,24				995,68						995,68		
		201	11	SEMINATIVO	02	01	40	0	0	0	773	0	0	0	0	2,24				865,76						865,76		
		201	12	SEMINATIVO	03	80	20	0	0	0	1.414	0	0	0	0	2,24				1.583,68						1.583,68		
		201	13	PASCOLO	04	76	30	0	0	0	1.633	0	0	0	0	1,78				1.453,37						1.453,37		
		201	85	SEMINATIVO	03	74	60	0	0	0	125	0	0	0	0	2,24				140,00						140,00		
		201	88	PASCOLO	00	52	80	0	0	0	76	0	0	0	0	1,78				67,64						67,64		
		201	99	PASCOLO	02	03	00	0	0	0	712	0	0	0	0	1,78				633,68						633,68		
		201	129	SEMINATIVO	02	84	10	0	0	0	1.476	0	0	0	0	2,24				1.653,12						1.653,12		
		201	131	SEMINATIVO	00	60	00	0	0	0	40	0	0	0	0	2,24				44,80						44,80		
		201	167	BOSCO CEDUO	05	46	31	0	0	0	38	0	0	0	0	1,84				34,96						34,96		
		201	168	BOSCO CEDUO	00	15	09	0	0	0	27	0	0	0	0	1,84				24,84						24,84		
		202	15	PASCOLO	03	15	80	0	0	0	40	0	0	0	0	1,78				35,60						35,60		
		202	22	PASCOLO	02	29	90	0	0	0	612	0	0	0	0	1,78				544,68						544,68		
		202	51	PASCOLO ARB	06	09	20	0	460	0	0	5.427	376	0	0	1,78		85,29			1.932,01		133,86				2.151,16	
		202	68	SEMINATIVO	01	49	90	0	0	0	0	1.531	0	0	0	2,24				685,89						685,89		
202	73	PASCOLO ARB	04	16	60	0	0	0	0	1.044	0	0	0	1,78				371,66						371,66				
203	105	PASCOLO	04	56	90	1.040	1.659	0	0	9.100	1.643	0	0	1,78	1.851,20	307,61			3.239,60		584,91				5.983,31			
38	FIRENZUOLA	201	87	SEMINATIVO	00	84	40	0	0	0	239	0	0	0	0	2,24				267,68						267,68		
		202	19	SEMINATIVO	03	35	20	0	0	0	191	0	0	0	0	2,24				213,92						213,92		
		221	2	PASC CESPUG	00	22	10	0	0	0	278	0	0	0	0	1,78				247,42						247,42		
		221	40	BOSCO CEDUO	00	20	90	0	11	0	0	0	0	0	0	1,84		2,11								2,11		
		221	41	PASC CESPUG	00	09	20	0	0	0	80	0	0	0	0	1,78				71,20						71,20		
		221	43	PASC CESPUG	00	19	55	0	0	0	223	0	0	0	0	1,78				198,47						198,47		
		221	44	SEMINATIVO	00	02	05	0	0	0	17	0	0	0	0	2,24				19,04						19,04		
39	FIRENZUOLA	204	46	PASC CESPUG	00	42	00	0	0	0	526	0	0	0	1,78					187,26					187,26			
40	FIRENZUOLA	204	47	SEMINATIVO	03	33	40	1.040	0	0	0	15.305	655	143	0	2,24	2.329,60				6.856,64	293,44	320,32			9800,00		
		221	13	SEMINATIVO	01	52	90	0	1.554	579	0	1.241	1.134	141	0	2,24		362,60	1.037,57		555,97	508,03	315,84			2780,01		
41	FIRENZUOLA	221	9	BOSCO CEDUO	00	56	80	0	0	162	0	0	0	0	1,84				238,46						238,46			
		221	10	PASCOLO ARB	02	56	60	0	0	119	170	0	0	0	1,78				169,46	151,30					320,76			
42	FIRENZUOLA	221	3	PASC CESPUG	00	08	20	0	0	0	87	0	0	0	1,78				77,43						77,43			
		221	4	PASCOLO ARB	01	30	10	0	0	0	2	0	0	0	1,78				1,78						1,78			
43	FIRENZUOLA	221	7	SEMINATIVO	01	04	20	0	0	0	1	0	0	0	0	2,24				1,12					1,12			

N.P.	Comune	Fgl	Ptc	Qualità	ha	are	ca	Esproprio (mq)	Occupazione temporanea (mq)	Servitù di passaggio (mq)	Servitù di cavidotto (mq)	Servitù aerea (mq)	Servitù aerea con Occupazione temporanea (mq)	Servitù di passaggio ed aerea (mq)	Servitù di cavidotto ed aerea (mq)	Valore di mercato (€/mq)	Indennità di esproprio (Euro)	Indennità di Occupazione temporanea (Euro)	Indennità Servitù di passaggio (Euro)	Indennità Servitù di cavidotto (Euro)	Indennità Servitù aerea (Euro)	Indennità Servitù aerea con Occupazione temporanea (Euro)	Indennità Servitù di passaggio ed aerea (Euro)	Indennità Servitù di cavidotto ed aerea (Euro)	TOTALE INDENNITA' (Euro)			
44	FIRENZUOLA	220	9	PASCOLO	06	53	30	0	0	0	0	395	0	0	0	0,00					0,00				0,00			
		220	10	PASCOLO ARB	00	01	90	0	0	0	0	74	0	0	0	0,00						0,00					0,00	
		220	11	PASCOLO ARB	00	03	40	0	0	0	0	319	0	0	0	0,00						0,00						0,00
		220	12	PASCOLO ARB	00	23	00	0	0	0	0	1.247	0	0	0	0,00						0,00						0,00
		220	14	PASCOLO ARB	11	70	70	0	0	0	0	1.986	0	0	0	0,00						0,00						0,00
		221	39	BOSCO CEDUO	01	02	80	0	8	0	0	0	0	0	0	0	0,00		0,00									0,00
		221	42	PASC CESPUG	01	06	70	0	0	0	0	360	0	0	0	0	0,00				0,00							0,00
		221	46	PASCOLO	03	11	00	1.040	1.958	0	0	8.292	2.257	192	0	0	0,00	0,00	0,00				0,00	0,00	0,00			0,00
		221	47	PASCOLO ARB	00	04	50	0	0	0	0	448	0	0	0	0	0,00						0,00					0,00
		221	48	PASCOLO ARB	04	10	30	0	0	0	0	3.897	0	0	0	0	0,00						0,00					0,00
		228	17	PRATO	01	55	80	0	356	0	0	0	0	0	0	0	0,00						0,00					0,00
		228	51	PRATO	02	44	90	0	50	0	0	0	0	0	0	0	0,00						0,00					0,00
		228	73	PRATO	04	26	10	0	0	0	0	1.591	101	0	0	0	0,00						0,00	0,00				0,00
		228	74	PRATO	07	70	90	1.040	1.408	0	0	7.736	2.319	0	116	0	0,00	0,00	0,00				0,00	0,00		0,00		0,00
		229	1	PRATO	05	60	60	0	0	0	0	532	0	0	0	0	0,00						0,00					0,00
		229	2	PASC CESPUG	02	96	20	0	0	0	0	626	0	0	0	0	0,00						0,00					0,00
229	49	PASCOLO	02	79	40	0	41	0	0	786	35	0	0	0	0,00						0,00	0,00		0,00		0,00		
230	16	PASCOLO	01	69	85	0	0	0	0	876	0	0	0	0	0,00					0,00						0,00		
45	FIRENZUOLA	228	59	SEMINATIVO	00	90	90	0	0	0	0	5.680	0	0	0	2,24						2.544,64				2544,64		
46	FIRENZUOLA	229	8	SEMINATIVO	02	43	60	0	0	0	0	4.066	0	0	0	2,24						1.821,57				1821,57		
47	FIRENZUOLA	229	47	SEMINATIVO	01	04	60	0	503	0	0	0	0	0	0	2,24		117,37								117,37		
48	FIRENZUOLA	229	11	SEMINATIVO	04	30	10	0	0	0	0	1.088	0	0	0	2,24						487,42				487,42		
49	FIRENZUOLA	229	172	SEMINATIVO	00	63	00	0	0	0	0	27	0	0	0	2,24						12,10				12,10		
50	FIRENZUOLA	229	56	SEMINATIVO	02	86	20	1.040	347	0	0	9.580	2.572	78	0	2,24	2.329,60	80,97				4.291,84	1.152,26	174,72		8029,38		
51	FIRENZUOLA	229	57	PRATO	00	68	80	0	148	0	0	0	0	0	0	2,04						31,45				31,45		
52	FIRENZUOLA	229	62	SEMINATIVO	01	42	60	0	1.543	0	0	0	0	0	0	2,24						360,03				360,03		
53	FIRENZUOLA	229	55	SEMINATIVO	00	26	80	0	0	0	0	659	0	0	0	2,24						295,23				295,23		
2	MONTERENZIO	39	90	SEMINATIVO	01	26	60	610	0	0	0	0	0	0	0	4,85	2.958,50									2958,50		
		39	321	SEMINATIVO	00	68	73	3.052	0	0	0	0	0	0	0	0	4,85	14.802,20								14802,20		
3	MONTERENZIO	39	126	SEMINATIVO	04	90	74	36.764	0	0	0	0	0	0	0	4,85	178.305,40								178305,40			
4	MONTERENZIO	59	222	SEMINATIVO	00	16	20	17	0	0	0	0	0	0	0	4,85	82,45									82,45		
54	MONGHIDORO	34	92	SEMINATIVO	00	2	88	0	0	0	61	0	0	0	0	2,55					77,78					77,78		
		34	90	SEMINATIVO	00	10	95	0	0	0	235	0	0	0	0	2,55					299,63					299,63		
55	MONGHIDORO	34	89	SEMINATIVO	00	3	57	0	0	0	83	0	0	0	0	2,55					105,83					105,83		
56	MONGHIDORO	34	79	BOSCO CEDUO	00	31	25	0	0	0	45	0	0	0	0	1,85					41,63					41,63		
57	MONGHIDORO	34	112	SEMINATIVO	00	68	14	0	0	0	171	0	0	0	0	2,55					218,03					218,03		
58	MONGHIDORO	34	77	BOSCO CEDUO		35	76	0	0	0	64	0	0	0	0	1,85					59,20					59,20		
				PASCOLO ARB			18	0	0	0	0	1	0	0	0	0	0	1,79					0,90					0,90

N.P.	Comune	Fgl	Ptc	Qualità	ha	are	ca	Esproprio (mq)	Occupazione temporanea (mq)	Servitù di passaggio (mq)	Servitù di cavidotto (mq)	Servitù aerea (mq)	Servitù aerea con Occupazione temporanea (mq)	Servitù di passaggio ed aerea (mq)	Servitù di cavidotto ed aerea (mq)	Valore di mercato (€/mq)	Indennità di esproprio (Euro)	Indennità di Occupazione temporanea (Euro)	Indennità Servitù di passaggio (Euro)	Indennità Servitù di cavidotto (Euro)	Indennità Servitù aerea (Euro)	Indennità Servitù aerea con Occupazione temporanea (Euro)	Indennità Servitù di passaggio ed aerea (Euro)	Indennità Servitù di cavidotto ed aerea (Euro)	TOTALE INDENNITA' (Euro)			
59	MONGHIDORO	33	45	BOSCO CEDUO	00	55	1	0	0	0	152	0	0	0	0	1,85				140,60					140,60			
60	MONGHIDORO	33	249	PASC CESPUG	00	0	20	0	0	0	5	0	0	0	0	0,00				0,00					0,00			
		33	243	BOSCO CEDUO	00	22	0	0	0	0	0	391	0	0	0	0	0,00				0,00					0,00		
61	MONGHIDORO	33	241	BOSCO CEDUO	06	30	85	0	0	0	159	0	0	0	0	0,00				0,00						0,00		
62	MONGHIDORO	33	251	PASC CESPUG	01	66	20	0	0	0	196	0	0	0	0	1,79				175,42						175,42		
		33	8	SEMINATIVO		15	65	0	0	0	0	80	0	0	0	0	2,55				102,00						102,00	
				BOSCO CEDUO		9	35	0	0	0	0	0	0	48	0	0	0	1,85				44,40						44,40
		33	6	SEMINATIVO	03	16	50	0	0	0	0	885	0	0	0	0	2,55				1.128,38						1.128,38	
		33	5	SEMINATIVO	00	60	84	0	0	0	0	4	0	0	0	0	2,55				5,10						5,10	
		33	1	BOSCO CEDUO	05	0	50	0	0	0	0	1551	0	0	0	0	1,85				1.434,68						1.434,68	
		22	202	SEMINATIVO		2	42	0	0	0	0	8	0	0	0	0	2,55				10,20							10,20
				BOSCO CEDUO	08	42	38	0	0	0	0	0	2679	0	0	0	0	1,85				2.478,08						2.478,08
		22	192	SEMINATIVO	01	3	23	0	0	0	0	31	0	0	0	0	2,55				39,53							39,53
				BOSCO CEDUO	05	72	77	0	0	0	0	0	172	0	0	0	0	1,85				159,10						159,10
33	7	ENTE URBANO	00	5	80	0	0	0	0	65	0	0	0	0	0,00				0,00							0,00		
63	MONGHIDORO	33	14	SEMINATIVO	04	45	0	0	0	0	245	0	0	0	0	2,55				312,38						312,38		
64	MONGHIDORO	22	203	BOSCO CEDUO	00	4	83	0	0	0	38	0	0	0	0	0,00				0,00						0,00		
					Totali												223.727,45	3.499,93	4.526,19	40.936,38	71.683,85	9.482,73	3.124,26	1.274,04	358.254,82			



FRZ1

LEGENDA DEI DIRITTI DA ACQUISIRE SU TERRENI PRIVATI

- ESPROPRIO
- SERVITÙ AEREA
- SERVITÙ DI PASSAGGIO
- SERVITÙ DI CAVIDOTTO
- OCCUPAZIONE TEMPORANEA
- OCCUPAZIONE TEMPORANEA + SERVITÙ AEREA
- SERVITÙ DI PASSAGGIO + SERVITÙ AEREA
- SERVITÙ DI CAVIDOTTO + SERVITÙ AEREA
- 42 IDENTIFICATIVO DITTA CATASTALE


AEROGENERATORE FRZ1
 STRALCIO DI MAPPA CATASTALE
 COMUNE DI FIRENZUOLA (FI) - FOGLI 228 E 229
 scala 1:2.000



Firenzuola
foglio 229

FRZ2

LEGENDA DEI DIRITTI DA ACQUISIRE SU TERRENI PRIVATI

-  ESPROPRIO
-  SERVITÙ AEREA
-  SERVITÙ DI PASSAGGIO
-  SERVITÙ DI CAVIDOTTO
-  OCCUPAZIONE TEMPORANEA
-  OCCUPAZIONE TEMPORANEA + SERVITÙ AEREA
-  SERVITÙ DI PASSAGGIO + SERVITÙ AEREA
-  SERVITÙ DI CAVIDOTTO + SERVITÙ AEREA
-  IDENTIFICATIVO DITTA CATASTALE

AEROGENERATORE FRZ2
STRALCIO DI MAPPA CATASTALE
COMUNE DI FIRENZUOLA (FI) - FOGLIO 229
scala 1:2.000




Firenzuola
foglio 203

Firenzuola
foglio 202

FRZ3

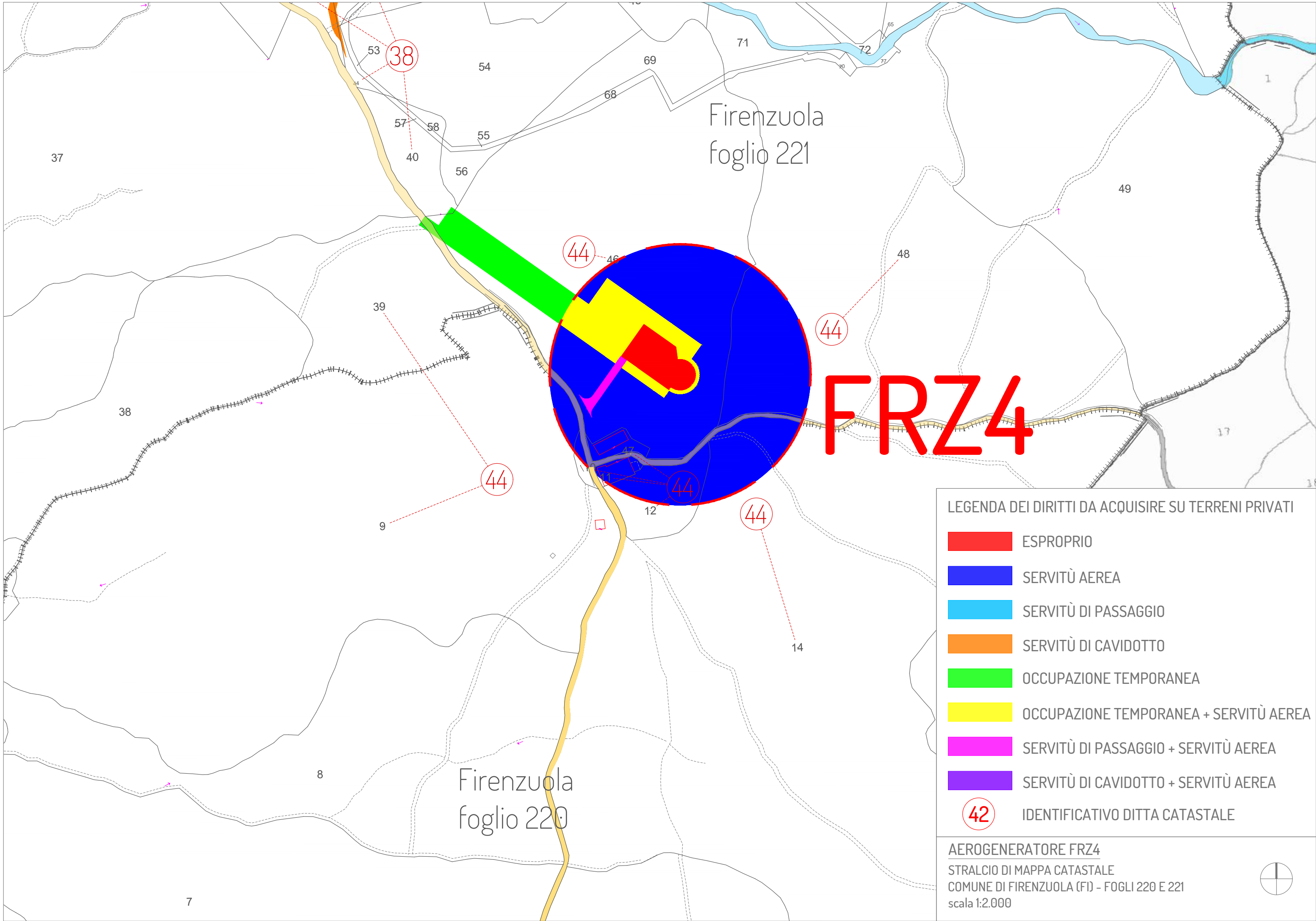
Firenzuola
foglio 218

LEGENDA DEI DIRITTI DA ACQUISIRE SU TERRENI PRIVATI

-  ESPROPRIO
-  SERVITÙ AEREA
-  SERVITÙ DI PASSAGGIO
-  SERVITÙ DI CAVIDOTTO
-  OCCUPAZIONE TEMPORANEA
-  OCCUPAZIONE TEMPORANEA + SERVITÙ AEREA
-  SERVITÙ DI PASSAGGIO + SERVITÙ AEREA
-  SERVITÙ DI CAVIDOTTO + SERVITÙ AEREA
-  IDENTIFICATIVO DITTA CATASTALE

AEROGENERATORE FRZ3
STRALCIO DI MAPPA CATASTALE
COMUNE DI FIRENZUOLA (FI) - FOGLI 202 E 203
scala 1:2.000





Firenzuola
foglio 221

Firenzuola
foglio 220

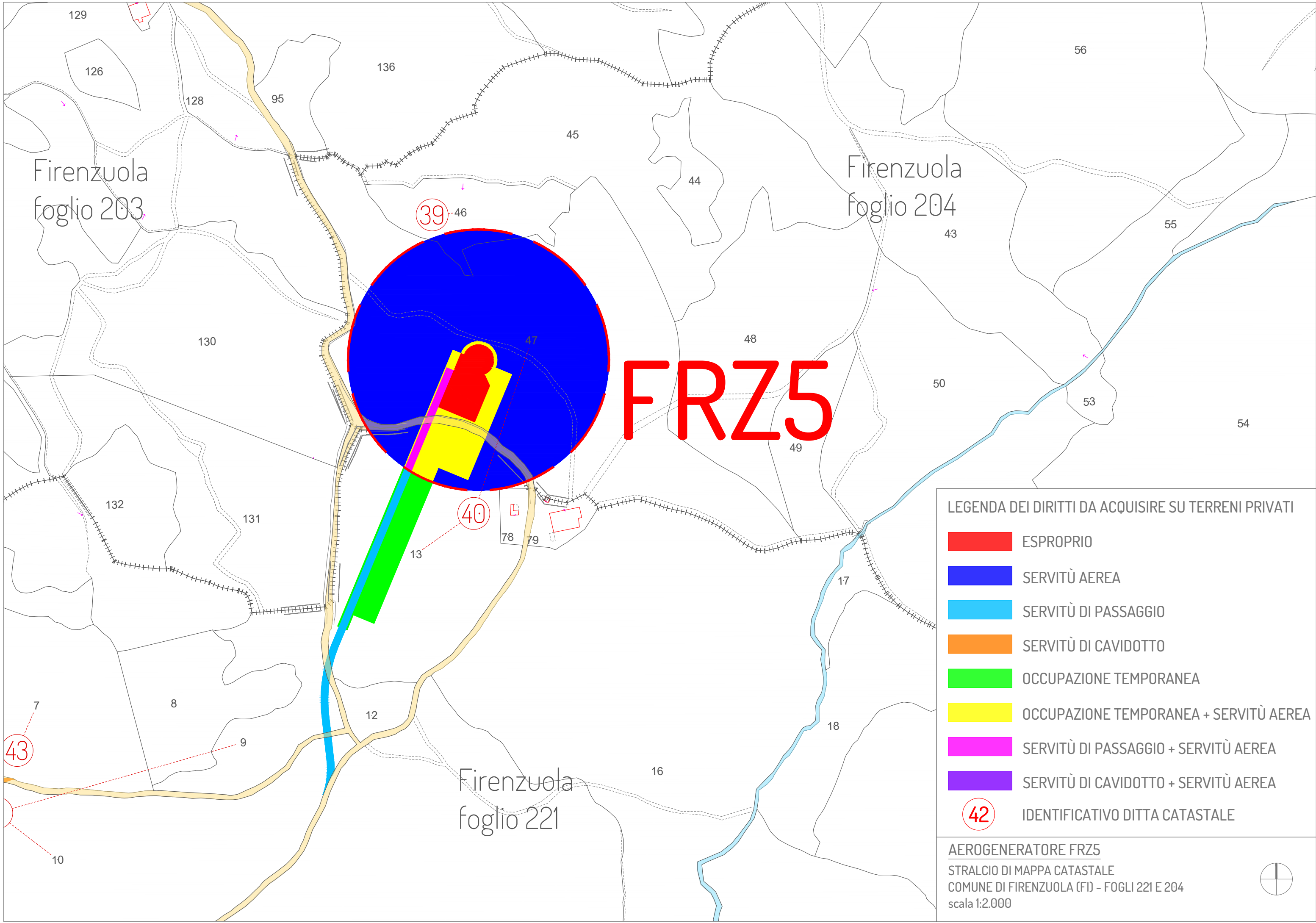
FRZ4

LEGENDA DEI DIRITTI DA ACQUISIRE SU TERRENI PRIVATI

- ESPROPRIO
- SERVITÙ AEREA
- SERVITÙ DI PASSAGGIO
- SERVITÙ DI CAVIDOTTO
- OCCUPAZIONE TEMPORANEA
- OCCUPAZIONE TEMPORANEA + SERVITÙ AEREA
- SERVITÙ DI PASSAGGIO + SERVITÙ AEREA
- SERVITÙ DI CAVIDOTTO + SERVITÙ AEREA
- 42 IDENTIFICATIVO DITTA CATASTALE

AEROGENERATORE FRZ4
 STRALCIO DI MAPPA CATASTALE
 COMUNE DI FIRENZUOLA (FI) - FOGLI 220 E 221
 scala 1:2.000





FRZ5

LEGENDA DEI DIRITTI DA ACQUISIRE SU TERRENI PRIVATI

- ESPROPRIO
- SERVITÙ AEREA
- SERVITÙ DI PASSAGGIO
- SERVITÙ DI CAVIDOTTO
- OCCUPAZIONE TEMPORANEA
- OCCUPAZIONE TEMPORANEA + SERVITÙ AEREA
- SERVITÙ DI PASSAGGIO + SERVITÙ AEREA
- SERVITÙ DI CAVIDOTTO + SERVITÙ AEREA
- 42 IDENTIFICATIVO DITTA CATASTALE

AEROGENERATORE FRZ5
 STRALCIO DI MAPPA CATASTALE
 COMUNE DI FIRENZUOLA (FI) - FOGLI 221 E 204
 scala 1:2.000







Firenzuola
foglio 129

FRZ6

Firenzuola
foglio 130

LEGENDA DEI DIRITTI DA ACQUISIRE SU TERRENI PRIVATI

-  ESPROPRIO
-  SERVITÙ AEREA
-  SERVITÙ DI PASSAGGIO
-  SERVITÙ DI CAVIDOTTO
-  OCCUPAZIONE TEMPORANEA
-  OCCUPAZIONE TEMPORANEA + SERVITÙ AEREA
-  SERVITÙ DI PASSAGGIO + SERVITÙ AEREA
-  SERVITÙ DI CAVIDOTTO + SERVITÙ AEREA
-  IDENTIFICATIVO DITTA CATASTALE

AEROGENERATORE FRZ6
STRALCIO DI MAPPA CATASTALE
COMUNE DI FIRENZUOLA (FI) - FOGLIO 129
scala 1:2.000






Firenzuola
foglio 130

Firenzuola
foglio 153

FRZ7

LEGENDA DEI DIRITTI DA ACQUISIRE SU TERRENI PRIVATI

-  ESPROPRIO
-  SERVITÙ AEREA
-  SERVITÙ DI PASSAGGIO
-  SERVITÙ DI CAVIDOTTO
-  OCCUPAZIONE TEMPORANEA
-  OCCUPAZIONE TEMPORANEA + SERVITÙ AEREA
-  SERVITÙ DI PASSAGGIO + SERVITÙ AEREA
-  SERVITÙ DI CAVIDOTTO + SERVITÙ AEREA
-  42 IDENTIFICATIVO DITTA CATASTALE

AEROGENERATORE FRZ7
STRALCIO DI MAPPA CATASTALE
COMUNE DI FIRENZUOLA (FI) - FOGLI 153 E 130
scala 1:2.000











FRZ8

Firenzuola
foglio 75

Firenzuola
foglio 103

Firenzuola
foglio 104

LEGENDA DEI DIRITTI DA ACQUISIRE SU TERRENI PRIVATI

-  ESPROPRIO
-  SERVITÙ AEREA
-  SERVITÙ DI PASSAGGIO
-  SERVITÙ DI CAVIDOTTO
-  OCCUPAZIONE TEMPORANEA
-  OCCUPAZIONE TEMPORANEA + SERVITÙ AEREA
-  SERVITÙ DI PASSAGGIO + SERVITÙ AEREA
-  SERVITÙ DI CAVIDOTTO + SERVITÙ AEREA
-  IDENTIFICATIVO DITTA CATASTALE

AEROGENERATORE FRZ8



STRALCIO DI MAPPA CATASTALE
COMUNE DI FIRENZUOLA (FI) - FOGLI 104 E 75
scala 1:2.000



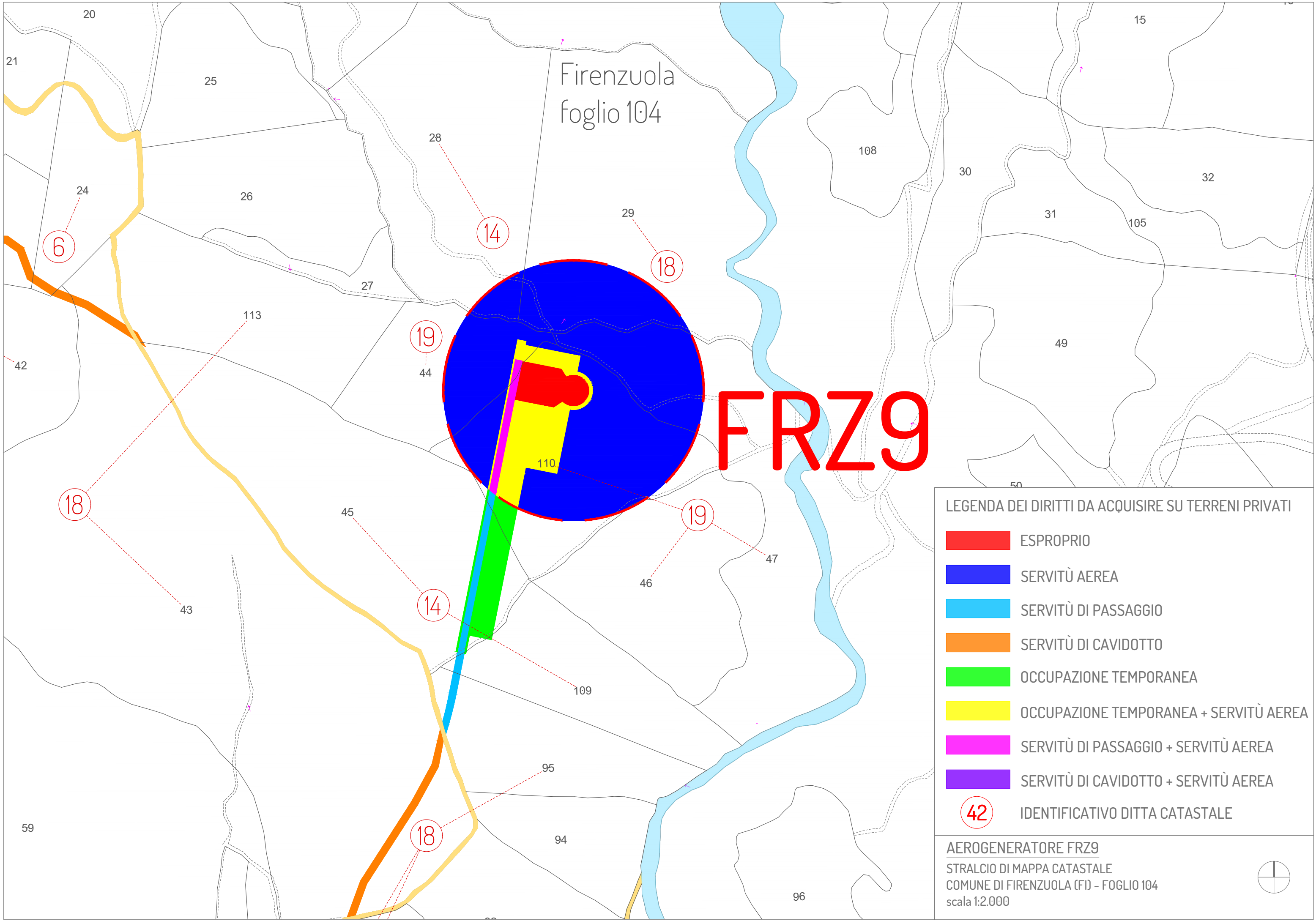
Firenzuola
foglio 104

FRZ9

LEGENDA DEI DIRITTI DA ACQUISIRE SU TERRENI PRIVATI

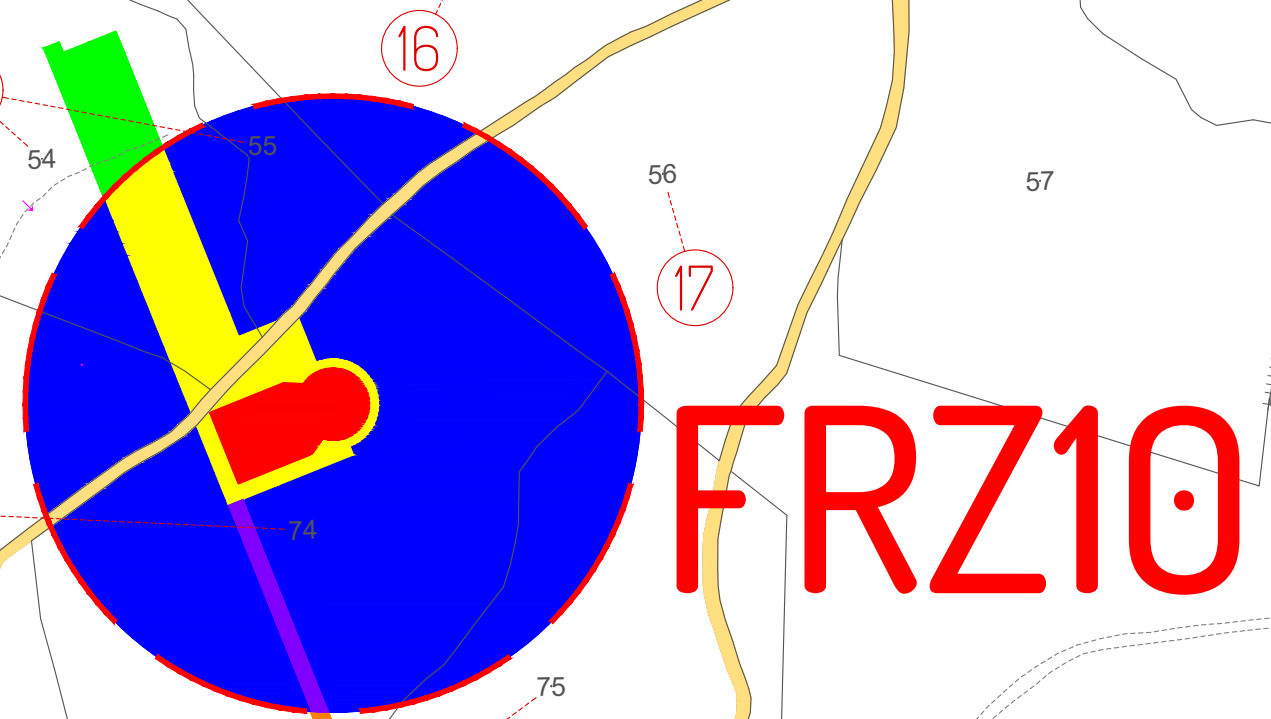
-  ESPROPRIO
-  SERVITÙ AEREA
-  SERVITÙ DI PASSAGGIO
-  SERVITÙ DI CAVIDOTTO
-  OCCUPAZIONE TEMPORANEA
-  OCCUPAZIONE TEMPORANEA + SERVITÙ AEREA
-  SERVITÙ DI PASSAGGIO + SERVITÙ AEREA
-  SERVITÙ DI CAVIDOTTO + SERVITÙ AEREA
-  IDENTIFICATIVO DITTA CATASTALE

AEROGENERATORE FRZ9
STRALCIO DI MAPPA CATASTALE
COMUNE DI FIRENZUOLA (FI) - FOGLIO 104
scala 1:2.000




Firenzuola
foglio 76

Firenzuola
foglio 75



FRZ10

LEGENDA DEI DIRITTI DA ACQUISIRE SU TERRENI PRIVATI

-  ESPROPRIO
-  SERVITÙ AEREA
-  SERVITÙ DI PASSAGGIO
-  SERVITÙ DI CAVIDOTTO
-  OCCUPAZIONE TEMPORANEA
-  OCCUPAZIONE TEMPORANEA + SERVITÙ AEREA
-  SERVITÙ DI PASSAGGIO + SERVITÙ AEREA
-  SERVITÙ DI CAVIDOTTO + SERVITÙ AEREA
-  IDENTIFICATIVO DITTA CATASTALE

AEROGENERATORE FRZ10
STRALCIO DI MAPPA CATASTALE
COMUNE DI FIRENZUOLA (FI) - FOGLIO 75
scala 1:2.000



Firenzuola
foglio 53

FRZ11

Firenzuola
foglio 75

LEGENDA DEI DIRITTI DA ACQUISIRE SU TERRENI PRIVATI

-  ESPROPRIO
-  SERVITÙ AEREA
-  SERVITÙ DI PASSAGGIO
-  SERVITÙ DI CAVIDOTTO
-  OCCUPAZIONE TEMPORANEA
-  OCCUPAZIONE TEMPORANEA + SERVITÙ AEREA
-  SERVITÙ DI PASSAGGIO + SERVITÙ AEREA
-  SERVITÙ DI CAVIDOTTO + SERVITÙ AEREA
-  IDENTIFICATIVO DITTA CATASTALE

CABINA DI RACCOLTA E BESS
AEROGENERATORE FRZ11

STRALCIO DI MAPPA CATASTALE
COMUNE DI FIRENZUOLA (FI) - FOGLIO 53
scala 1:2.000






Firenzuola
foglio 53

Firenzuola
foglio 76

FRZ12

LEGENDA DEI DIRITTI DA ACQUISIRE SU TERRENI PRIVATI

-  ESPROPRIO
-  SERVITÙ AEREA
-  SERVITÙ DI PASSAGGIO
-  SERVITÙ DI CAVIDOTTO
-  OCCUPAZIONE TEMPORANEA
-  OCCUPAZIONE TEMPORANEA + SERVITÙ AEREA
-  SERVITÙ DI PASSAGGIO + SERVITÙ AEREA
-  SERVITÙ DI CAVIDOTTO + SERVITÙ AEREA
-  IDENTIFICATIVO DITTA CATASTALE

AEROGENERATORE FRZ12
STRALCIO DI MAPPA CATASTALE
COMUNE DI FIRENZUOLA (FI) - FOGLI 76 E 53
scala 1:2.000












Monterenzio
foglio 59

Monterenzio
foglio 47

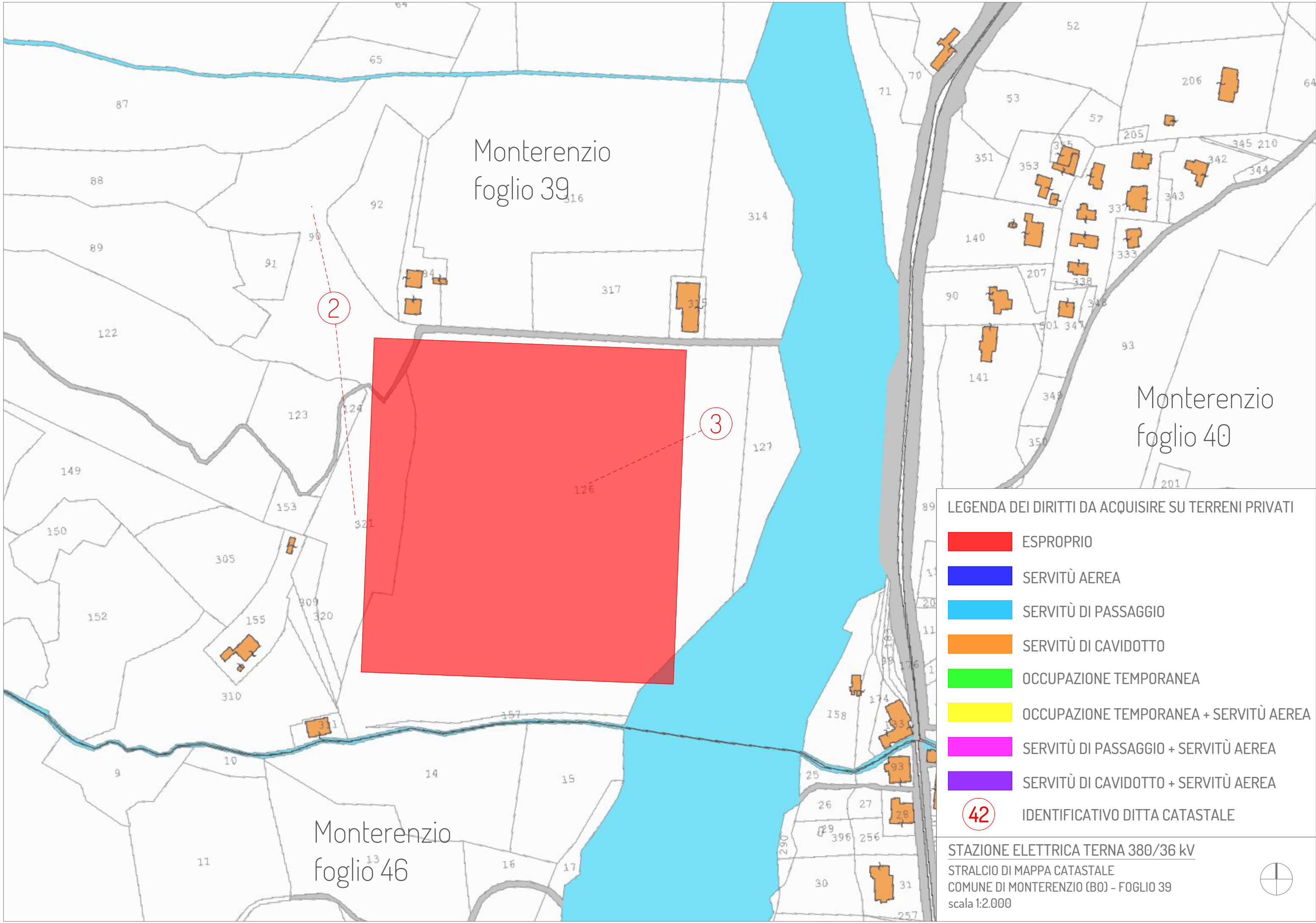
4

LEGENDA DEI DIRITTI DA ACQUISIRE SU TERRENI PRIVATI

-  ESPROPRIO
-  SERVITÙ AEREA
-  SERVITÙ DI PASSAGGIO
-  SERVITÙ DI CAVIDOTTO
-  OCCUPAZIONE TEMPORANEA
-  OCCUPAZIONE TEMPORANEA + SERVITÙ AEREA
-  SERVITÙ DI PASSAGGIO + SERVITÙ AEREA
-  SERVITÙ DI CAVIDOTTO + SERVITÙ AEREA
-  IDENTIFICATIVO DITTA CATASTALE

CABINA DI VETTORIAMNETO
STRALCIO DI MAPPA CATASTALE
COMUNE DI MONTERENZIO (BO) - FOGLIO 59
scala 1:1.000





Monterenzio
foglio 39

Monterenzio
foglio 40

Monterenzio
foglio 46

LEGENDA DEI DIRITTI DA ACQUISIRE SU TERRENI PRIVATI

- ESPROPRIO
- SERVITÙ AEREA
- SERVITÙ DI PASSAGGIO
- SERVITÙ DI CAVIDOTTO
- OCCUPAZIONE TEMPORANEA
- OCCUPAZIONE TEMPORANEA + SERVITÙ AEREA
- SERVITÙ DI PASSAGGIO + SERVITÙ AEREA
- SERVITÙ DI CAVIDOTTO + SERVITÙ AEREA
- 42 IDENTIFICATIVO DITTA CATASTALE

STAZIONE ELETTRICA TERNA 380/36 kV
STRALCIO DI MAPPA CATASTALE
COMUNE DI MONTERENZIO (BO) - FOGLIO 39
scala 1:2.000

