

Regione
Sicilia



Comune di
Sambuca di Sicilia



Comune di
Contessa Entellina



Comune di
Santa Margherita di Belice



Committente:



Eni Plenitude Technical Services S.r.l.
Via Dismano, 1280
47522 Cesena (FC) - Italy
Tel. centralino + 39 0547 317199
eniplenitude.com

Documento:

PROGETTO DEFINITIVO

Titolo del Progetto:

PARCO EOLICO "SAMBUCA"

Elaborato:

Sezioni trasversali Asse S02

PROGETTO	DISCIPLINA	AMBITO	TIPO ELABORATO	PROGRESSIVO	SCALA
W-SAM	P	VB	SZ	02	1:200

NOME FILE:

W-SAM-P-VB-SZ-02_Sezioni trasversali Asse S02

Progettazione:



Ing. Saverio Pagliuso

Ing. Mario Francesco Perri

Ing. Giorgio Salatino

Rev:	Data Revisione	Descrizione Revisione	Redatto	Controllato	Approvato
00	SETTEMBRE 2023	PRIMA EMISSIONE	GEMSA	GEMSA	ENI PLENITUDE

SCAVI E BONIFICHE	
FOSSO	0,216 m ²
SOVRASTRUTTURA STRADALE	
CASSONETTO	2,503 m
MANUFATTI	
SCAVO PER PIATTAFORMA	0,760 m ²
RILEVATO PER SCARPATE	0,001 m ²
AREA DI SCAVO	3,276 m

SEZIONE N.: 1
 QT. PROGETTO: 484,714
 DIST.PROG.: 0,000
 DIST.SUCC.: 25,000

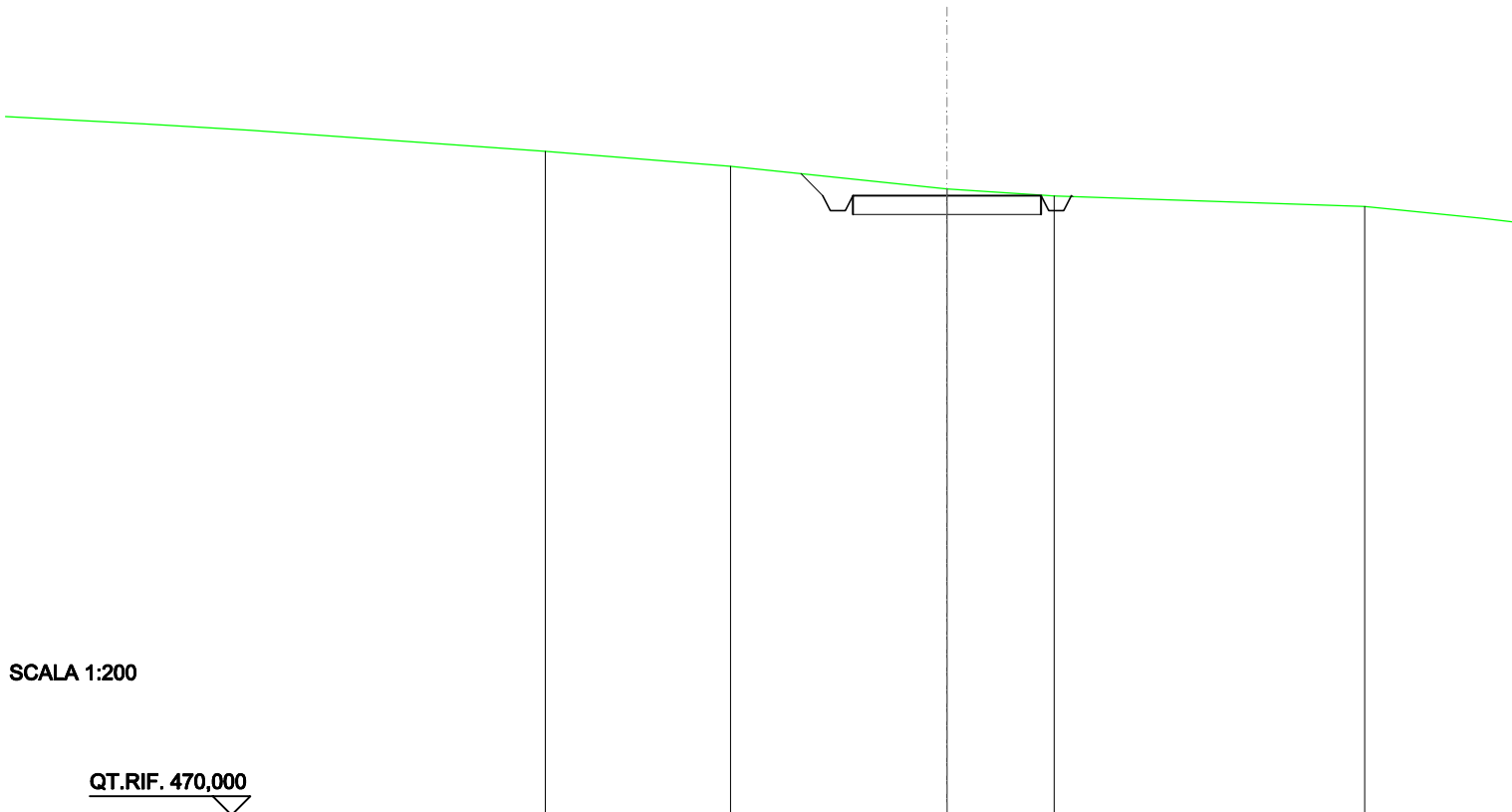


SCALA 1:200

QUOTE TERRENO	485,33	485,10		484,39	484,17	483,22
DIST.PARZIALI TERRENO	2,35		8,43	1,97	8,31	
QUOTE PROGETTO			484,67 484,66 484,26 484,26 484,66	484,71 484,71		
DIST. PARZIALI PROGETTO						

SCAVI E BONIFICHE	
FOSSO	0,850 m ²
SOVRASTRUTTURA STRADALE	
CASSONETTO	5,000 m
MANUFATTI	
SCAVO PER PIATTAFORMA	3,493 m ²
SCAVO PER PARETI TRINCEA	0,150 m ²
RILEVATO PER SCARPATE	0,001 m ²
AREA DI SCAVO	7,163 m

SEZIONE N.: 2
 QT. PROGETTO: 486,450
 DIST.PROG.: 25,000
 DIST.PREC.: 25,000
 DIST.SUCC.: 25,000



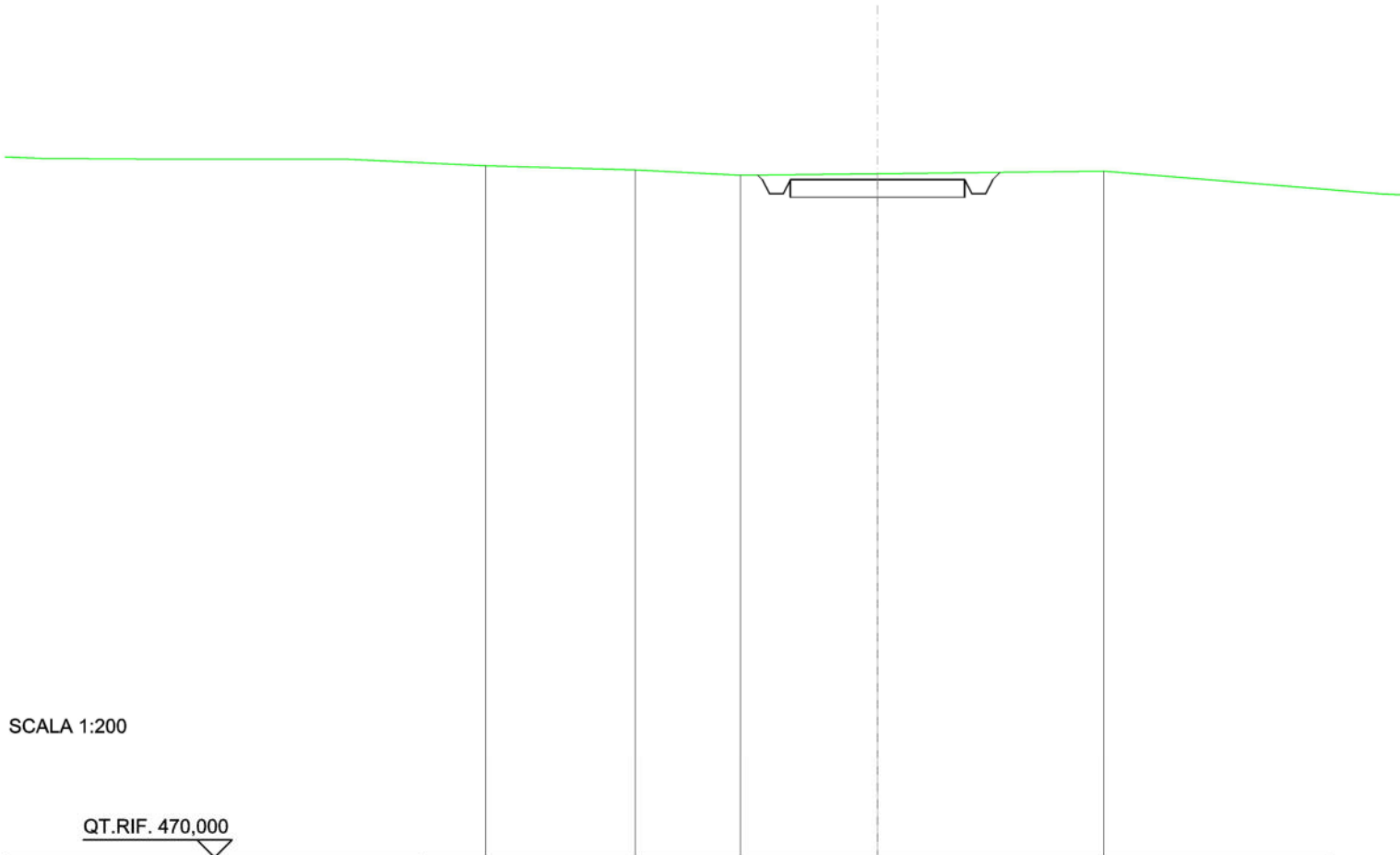
SCALA 1:200

QT.RIF. 470,000

QUOTE TERRENO	487,62	487,22	486,63	486,44	486,16
DIST.PARZIALI TERRENO	4,91	5,75	2,84	8,25	
QUOTE PROGETTO		487,03	486,45	486,05	486,15
DIST. PARZIALI PROGETTO		0,58	5,00	486,45	486,05

SCAVI E BONIFICHE	
FOSSO	0,753 m ²
SOVRASTRUTTURA STRADALE	
CASSONETTO	5,000 m
MANUFATTI	
SCAVO PER PIATTAFORMA	3,346 m ²
SCAVO PER PARETI TRINCEA	0,031 m ²
AREA DI SCAVO	6,943 m

SEZIONE N.: 3
 QT. PROGETTO: 489,452
 DIST.PROG.: 50,000
 DIST.PREC.: 25,000
 DIST.SUCC.: 25,000



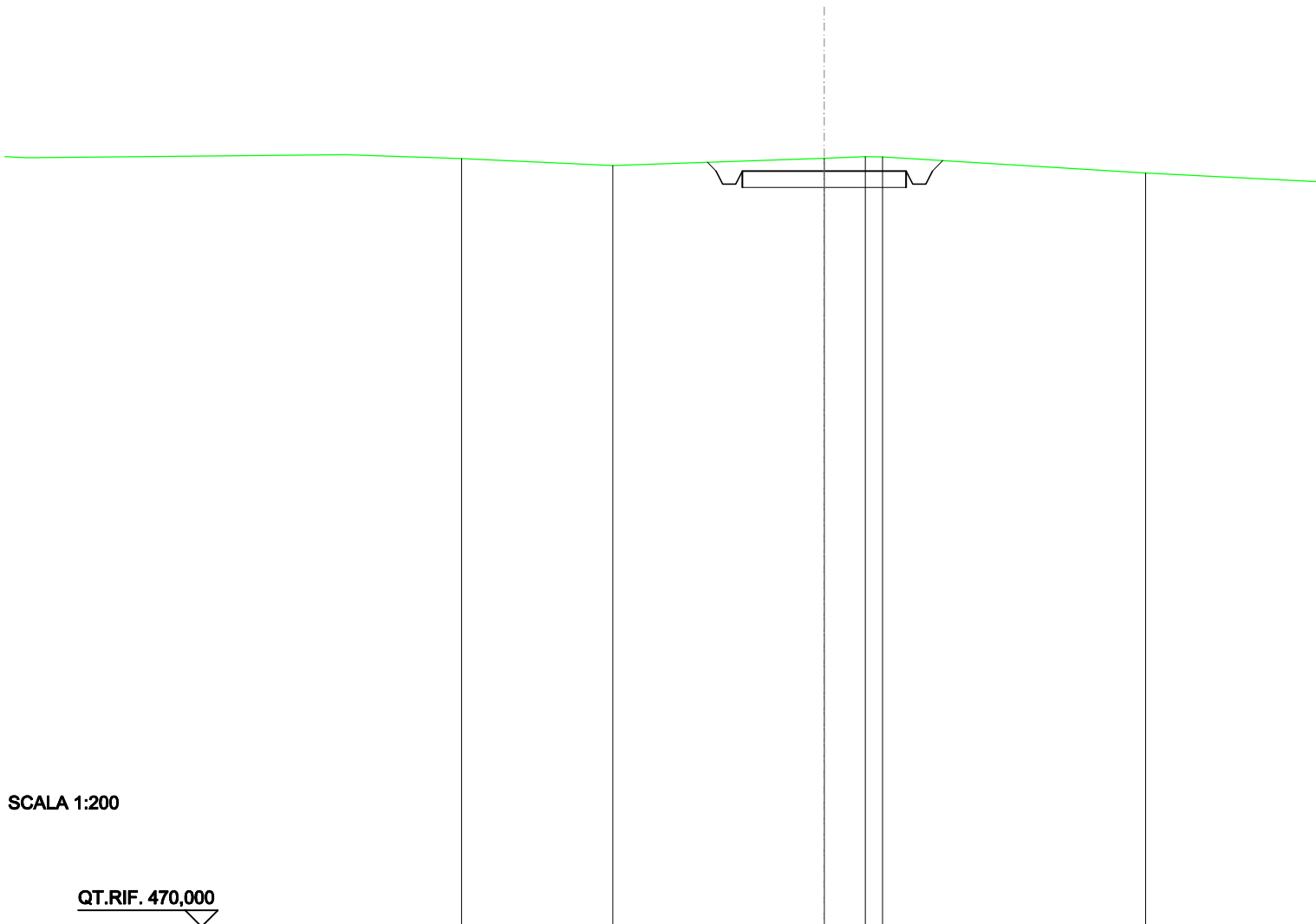
SCALA 1:200

QT.RIF. 470,000

QUOTE TERRENO	489,85	489,73	489,58	489,62	489,69
DIST.PARZIALI TERRENO	4,28	3,01	3,92	6,49	
QUOTE PROGETTO			489,59 489,45 489,05 489,45	489,45	489,45 489,05 489,45 489,66
DIST. PARZIALI PROGETTO			5,00		

SCAVI E BONIFICHE	
FOSSO	1,004 m ²
SOVRASTRUTTURA STRADALE	
CASSONETTO	5,000 m
MANUFATTI	
SCAVO PER PIATTAFORMA	4,414 m ²
SCAVO PER PARETI TRINCEA	0,091 m ²
AREA DI SCAVO	7,188 m

SEZIONE N.: 4
 QT. PROGETTO: 493,059
 DIST.PROG.: 75,000
 DIST.PREC.: 25,000
 DIST.SUCC.: 25,000



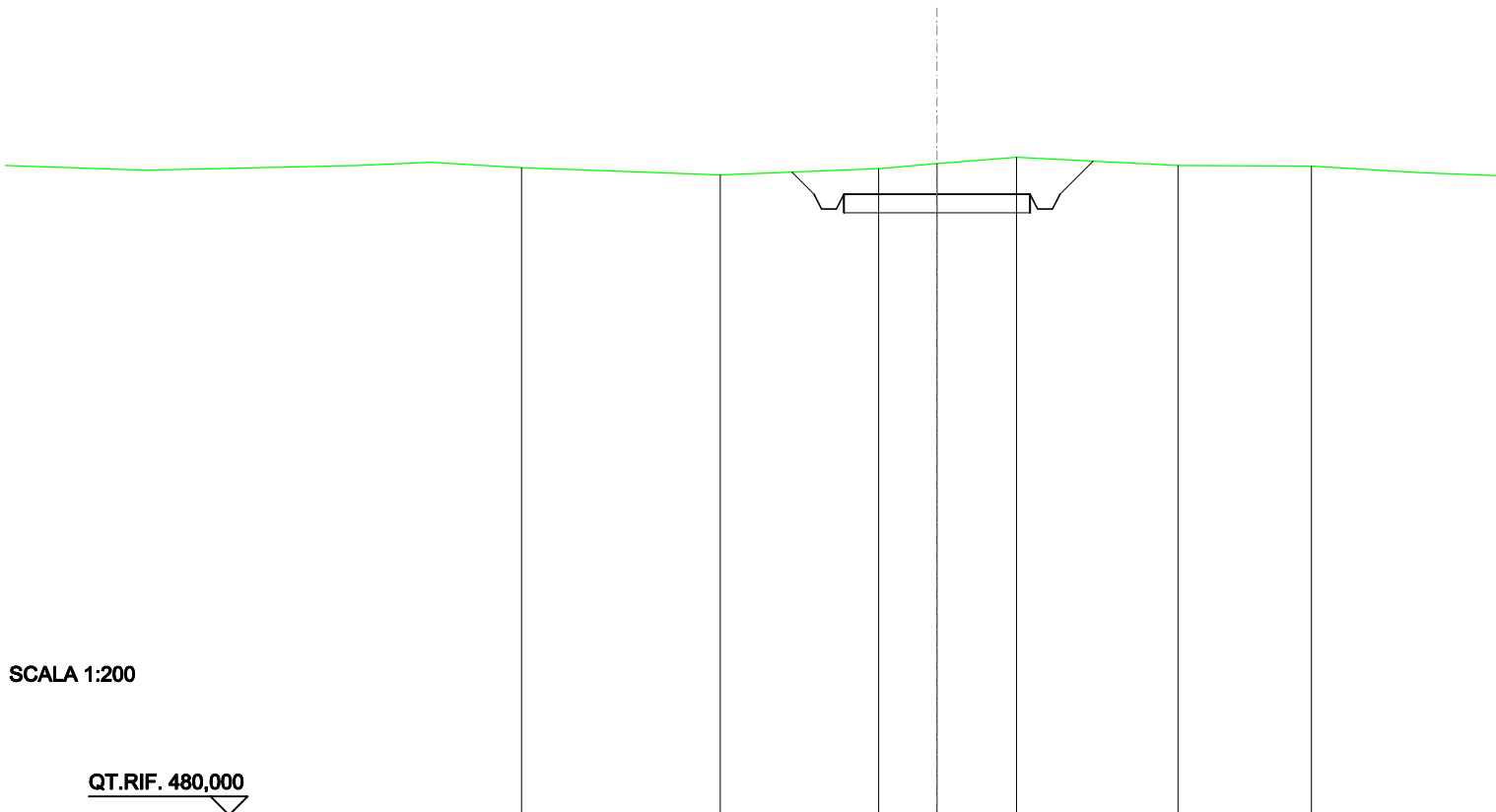
SCALA 1:200

QT.RIF. 470,000

QUOTE TERRENO	493,43	493,23	493,45	493,49	493,49	493,00
DIST.PARZIALI TERRENO	4,61	6,45	1,28	0,52	8,03	
QUOTE PROGETTO			493,06	493,06	493,06	493,38
DIST. PARZIALI PROGETTO			5,00			

SCAVI E BONIFICHE	
FOSSO	1,752 m ²
SOVRASTRUTTURA STRADALE	
CASSONETTO	5,000 m
MANUFATTI	
SCAVO PER PIATTAFORMA	6,601 m ²
SCAVO PER PARETI TRINCEA	0,599 m ²
AREA DI SCAVO	8,083 m

SEZIONE N.: 5
 QT. PROGETTO: 496,665
 DIST.PROG.: 100,000
 DIST.PREC.: 25,000
 DIST.SUCC.: 25,000



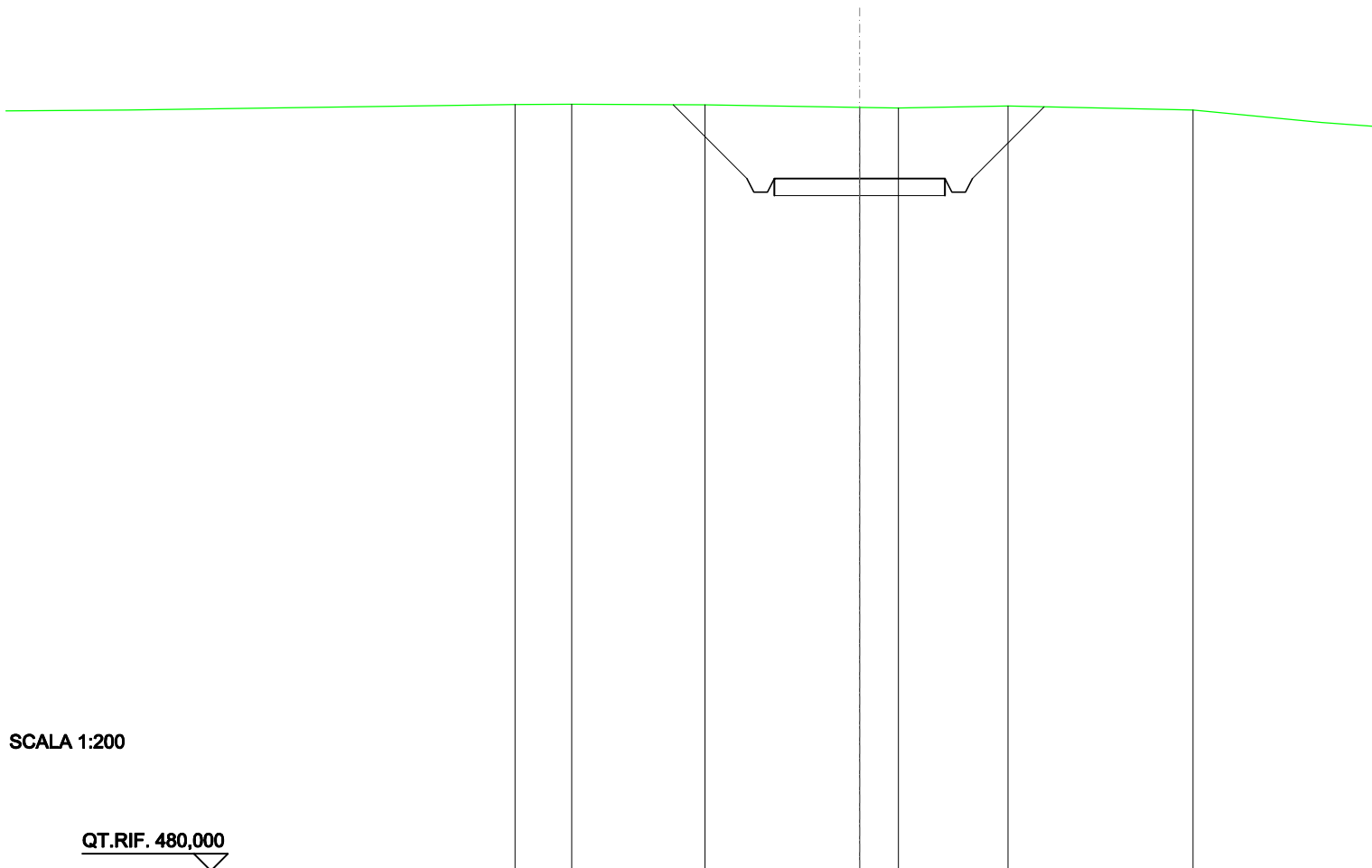
SCALA 1:200

QT.RIF. 480,000

QUOTE TERRENO	497,38	497,18	497,35	497,48	497,66	497,43	497,42
DIST.PARZIALI TERRENO	5,34	4,25	1,57	2,13	4,34	3,58	
QUOTE PROGETTO			497,26 496,66 496,26 496,66	496,66	496,66 496,26 496,66 497,55		
DIST. PARZIALI PROGETTO			0,59	5,00	0,89		

SCAVI E BONIFICHE	
FOSSO	3,863 m ²
SOVRASTRUTTURA STRADALE	
CASSONETTO	5,000 m
MANUFATTI	
SCAVO PER PIATTAFORMA	12,947 m ²
SCAVO PER PARETI TRINCEA	4,556 m ²
AREA DI SCAVO	10,867 m

SEZIONE N.: 6
 QT. PROGETTO: 500,271
 DIST.PROG.: 125,000
 DIST.PREC.: 25,000
 DIST.SUCC.: 25,000



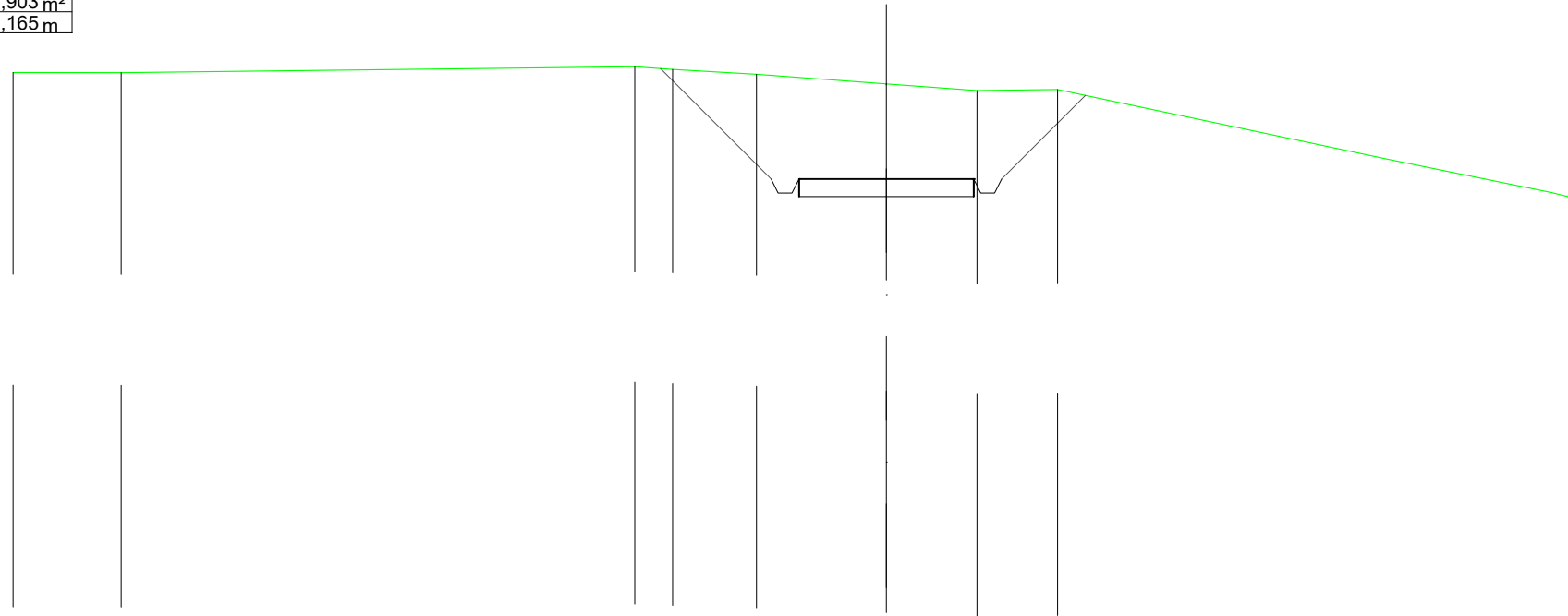
SCALA 1:200

QT.RIF. 480,000

QUOTE TERRENO	502,44	502,45	502,43	502,35	502,33	502,40	502,28
DIST.PARZIALI TERRENO	1,66	3,90	4,53	1,14	3,21	5,42	
QUOTE PROGETTO			502,43	500,27	500,27	500,27	502,37
DIST. PARZIALI PROGETTO			2,16	5,00		2,10	

SCAVI E BONIFICHE	
FOSSO	4,866 m ²
SOVRASTRUTTURA STRADALE	
CASSONETTO	5,000 m
MANUFATTI	
SCAVO PER PIATTAFORMA	16,137 m ²
SCAVO PER PARETI TRINCEA	7,903 m ²
AREA DI SCAVO	12,165 m

SEZIONE N.: 7
 QT. PROGETTO: 503,864
 DIST.PROG.: 150,000
 DIST.PREC.: 25,000
 DIST.SUCC.: 25,000



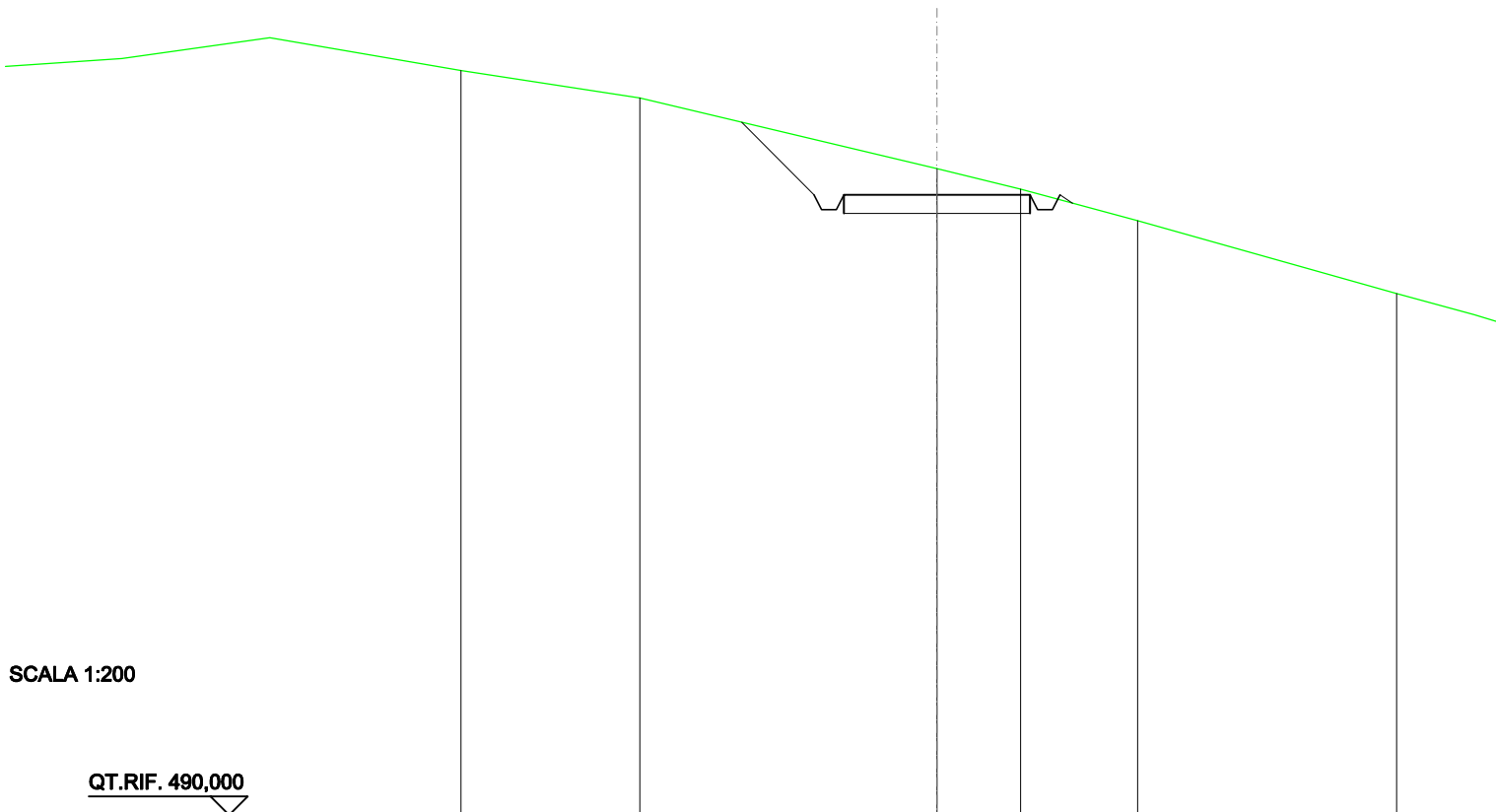
SCALA 1:200

QT.RIF. 482,650

QUOTE TERRENO	506,92	506,91		507,08	507,01	506,87	506,59	506,40	506,43		
DIST.PARZIALI TERRENO	3,10		14,70	1,08	2,40	3,72	2,59	2,31		9,41	4,75
QUOTE PROGETTO				507,03		503,86 503,46 503,46 503,86	503,86	503,86 503,46 503,46 503,86		506,26	
DIST. PARZIALI PROGETTO					3,17		5,00		2,40		

SCAVI E BONIFICHE	
FOSSO	1,571 m ²
SOVRASTRUTTURA STRADALE	
CASSONETTO	5,000 m
MANUFATTI	
SCAVO PER PIATTAFORMA	5,966 m ²
SCAVO PER PARETI TRINCEA	1,440 m ²
RILEVATO PER SCARPATE	0,027 m ²
AREA DI SCAVO	8,484 m

SEZIONE N.: 8
 QT. PROGETTO: 506,653
 DIST.PROG.: 175,000
 DIST.PREC.: 25,000
 DIST.SUCC.: 25,000



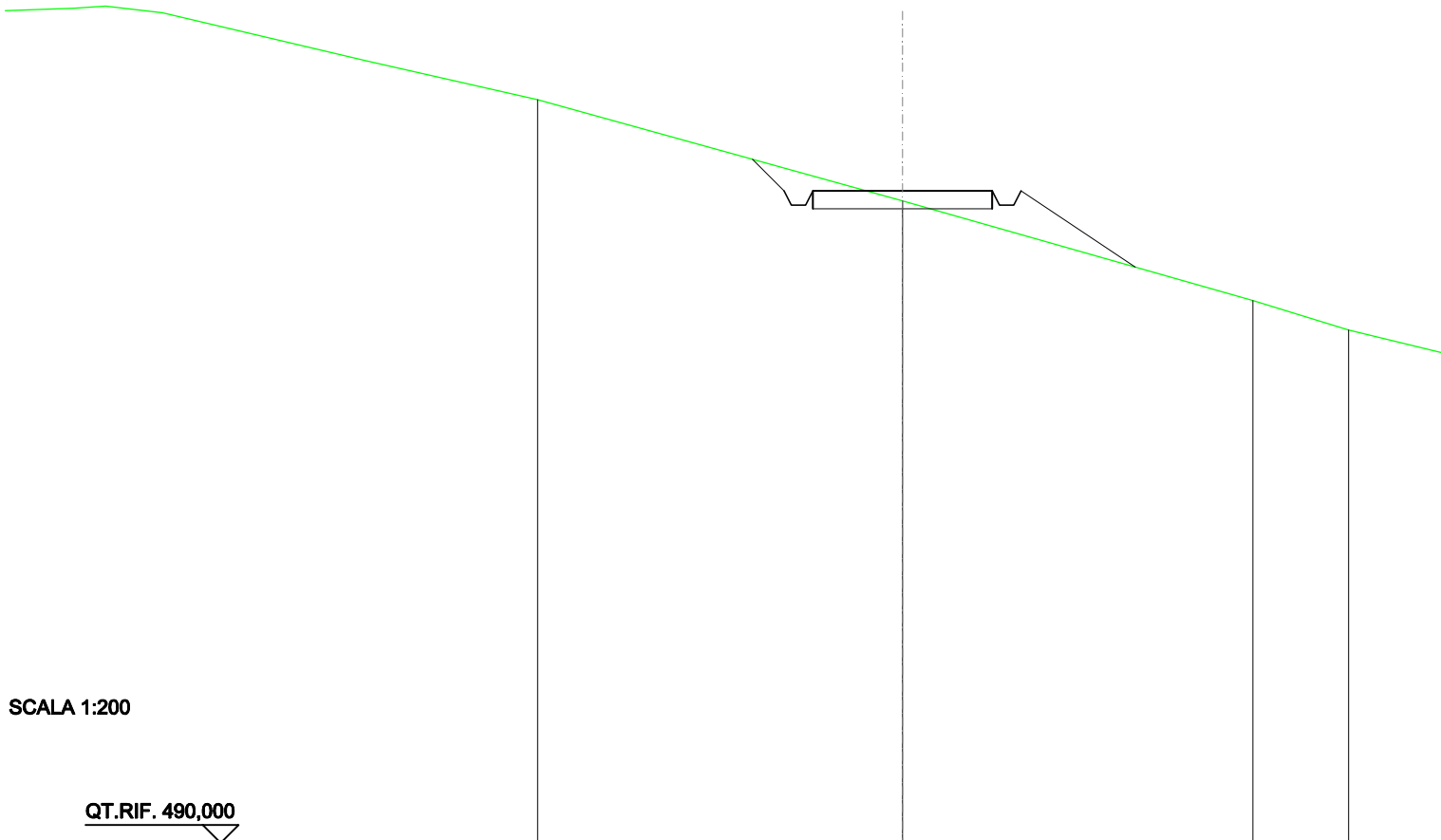
SCALA 1:200

QT.RIF. 490,000

QUOTE TERRENO	508,25			507,35	506,80	505,95
DIST.PARZIALI TERRENO		7,98		2,24	3,14	
QUOTE PROGETTO		508,60	506,65 506,25 506,25 506,65	506,65	506,65 506,25 506,65 506,42	
DIST. PARZIALI PROGETTO		1,94		5,00		

SCAVI E BONIFICHE	
FOSSO	0,659 m ²
RILEVATI	
RILEVATO	0,426 m ²
SOVRASTRUTTURA STRADALE	
CASSONETTO	5,000 m
MANUFATTI	
SCAVO PER PIATTAFORMA	1,500 m ²
SCAVO PER PARETI TRINCEA	0,279 m ²
RILEVATO PER SCARPATE	2,590 m ²
AREA DI SCAVO	4,949 m

SEZIONE N.: 9
 QT. PROGETTO: 508,176
 DIST.PROG.: 200,000
 DIST.PREC.: 25,000
 DIST.SUCC.: 25,000



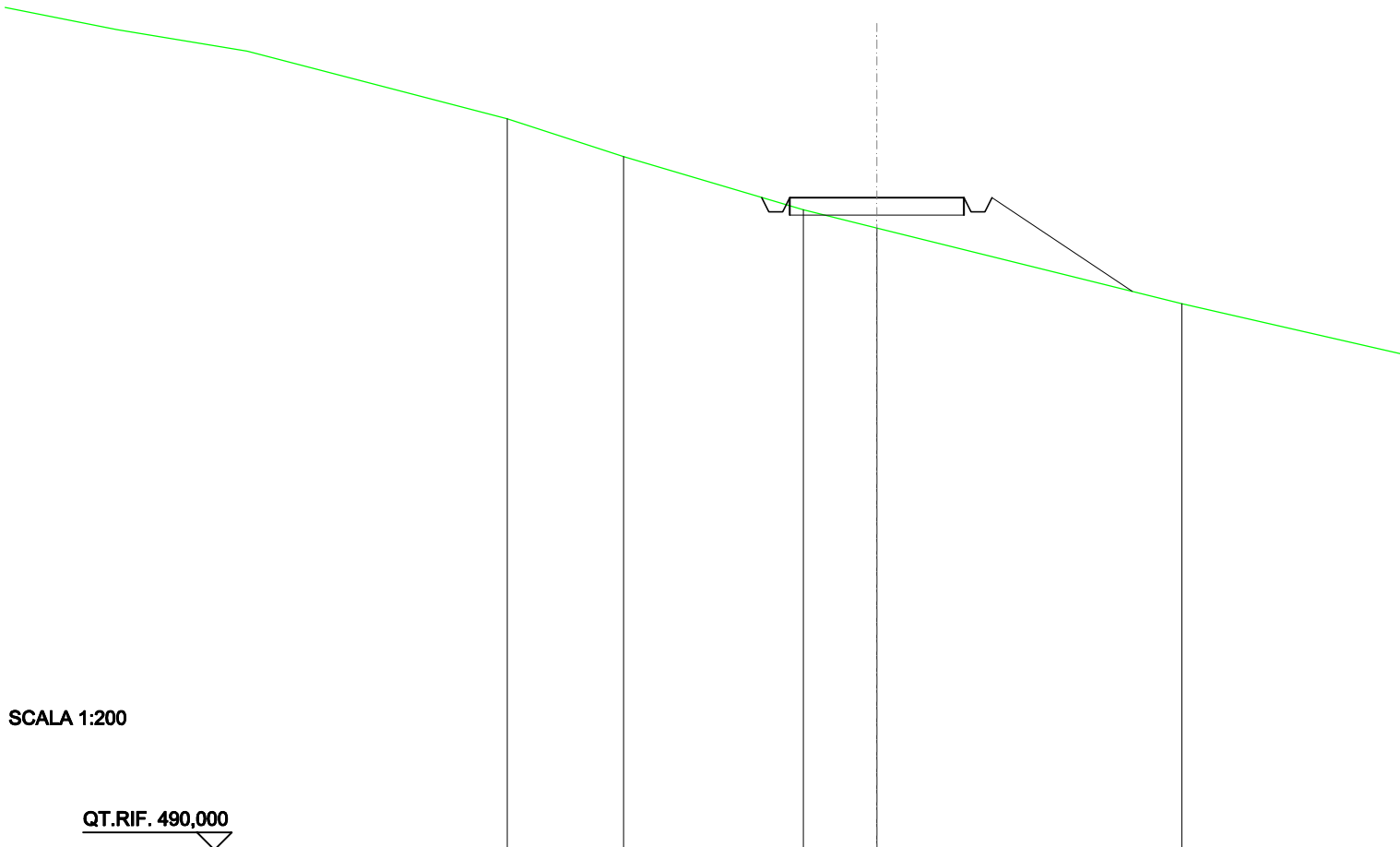
SCALA 1:200

QT.RIF. 490,000

QUOTE TERRENO	510,72	507,90	505,12
DIST.PARZIALI TERRENO	10,17	9,76	
QUOTE PROGETTO	509,05 508,18 507,78 507,78 508,18	508,18	508,18 507,78 507,78 508,18
DIST. PARZIALI PROGETTO	0,88	5,00	3,19

SCAVI E BONIFICHE	
FOSSO	0,161 m ²
RILEVATI	
RILEVATO	1,972 m ²
SOVRASTRUTTURA STRADALE	
CASSONETTO	5,000 m
MANUFATTI	
SCAVO PER PIATTAFORMA	0,130 m ²
RILEVATO PER SCARPATE	4,439 m ²
AREA DI SCAVO	1,718 m

SEZIONE N.: 10
 QT. PROGETTO: 508,695
 DIST.PROG.: 225,000
 DIST.PREC.: 25,000
 DIST.SUCC.: 25,000



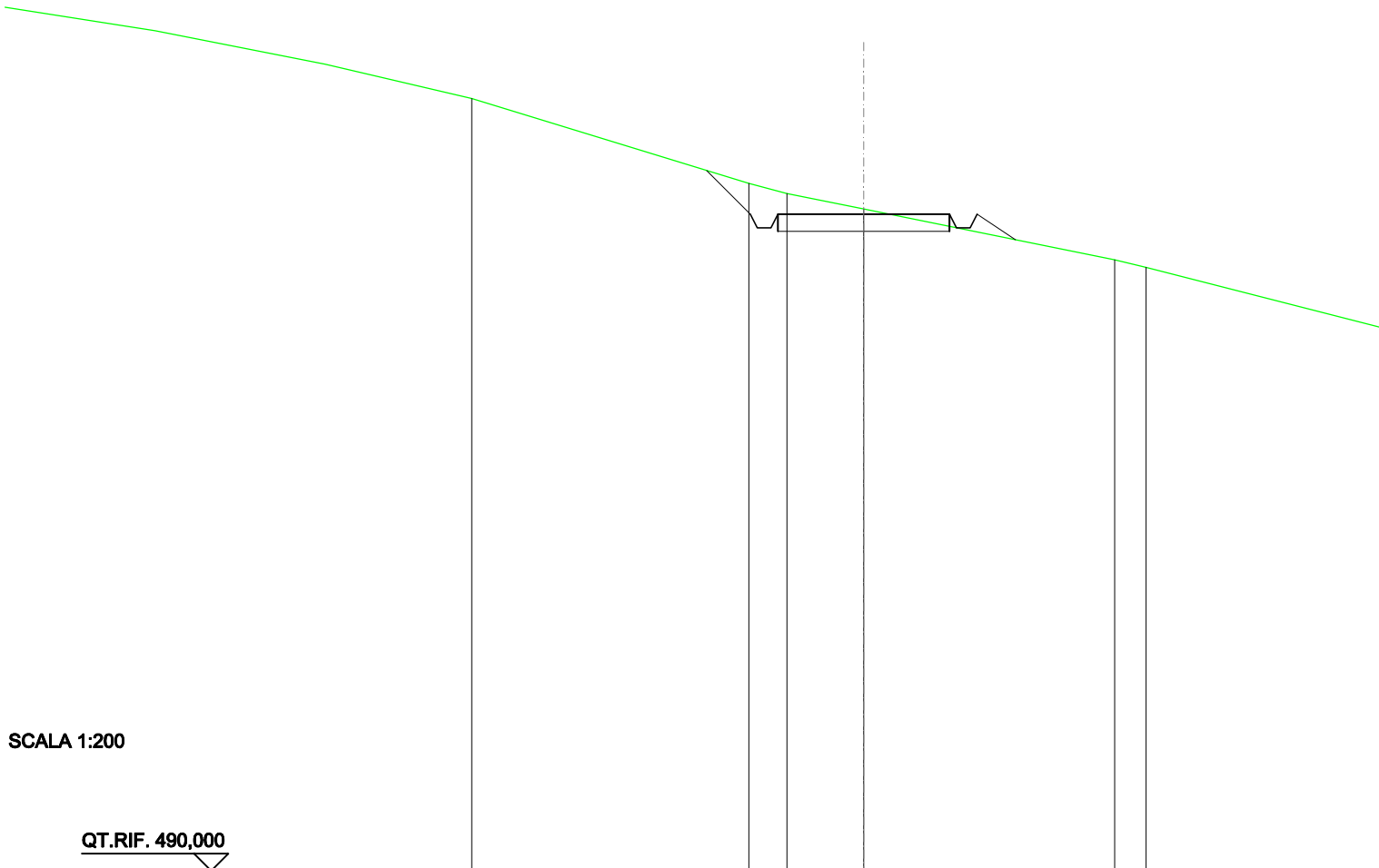
SCALA 1:200

QT.RIF. 490,000

QUOTE TERRENO	510,95	509,87	508,35	507,83	505,66	
DIST.PARZIALI TERRENO	3,33	5,16	2,11	8,75		
QUOTE PROGETTO			508,70 508,70 508,30 508,30 508,70	508,70	508,70 508,30 508,30 508,70	506,01
DIST. PARZIALI PROGETTO			5,00	4,03		

SCAVI E BONIFICHE	
FOSSO	0,863 m ²
SOVRASTRUTTURA STRADALE	
CASSONETTO	5,000 m
MANUFATTI	
SCAVO PER PIATTAFORMA	3,251 m ²
SCAVO PER PARETI TRINCEA	0,563 m ²
RILEVATO PER SCARPATE	0,400 m ²
AREA DI SCAVO	7,090 m

SEZIONE N.: 11
 QT. PROGETTO: 509,129
 DIST.PROG.: 250,000
 DIST.PREC.: 25,000
 DIST.SUCC.: 25,000




SCALA 1:200

QT.RIF. 490,000

QUOTE TERRENO	512,50		510,03	509,73	509,28		507,80	507,58
DIST.PARZIALI TERRENO		8,07	1,11	2,23		7,31	0,91	
QUOTE PROGETTO			510,40	509,13	508,73	508,73	509,13	508,38
DIST. PARZIALI PROGETTO			1,27			5,00		1,12

SCAVI E BONIFICHE	
FOSSO	0,632 m ²
RILEVATI	
RILEVATO	0,341 m ²
SOVRASTRUTTURA STRADALE	
CASSONETTO	5,000 m
MANUFATTI	
SCAVO PER PIATTAFORMA	1,505 m ²
SCAVO PER PARETI TRINCEA	0,239 m ²
RILEVATO PER SCARPATE	2,173 m ²
AREA DI SCAVO	4,995 m

SEZIONE N.: 12
 QT. PROGETTO: 509,563
 DIST.PROG.: 275,000
 DIST.PREC.: 25,000
 DIST.SUCC.: 25,000



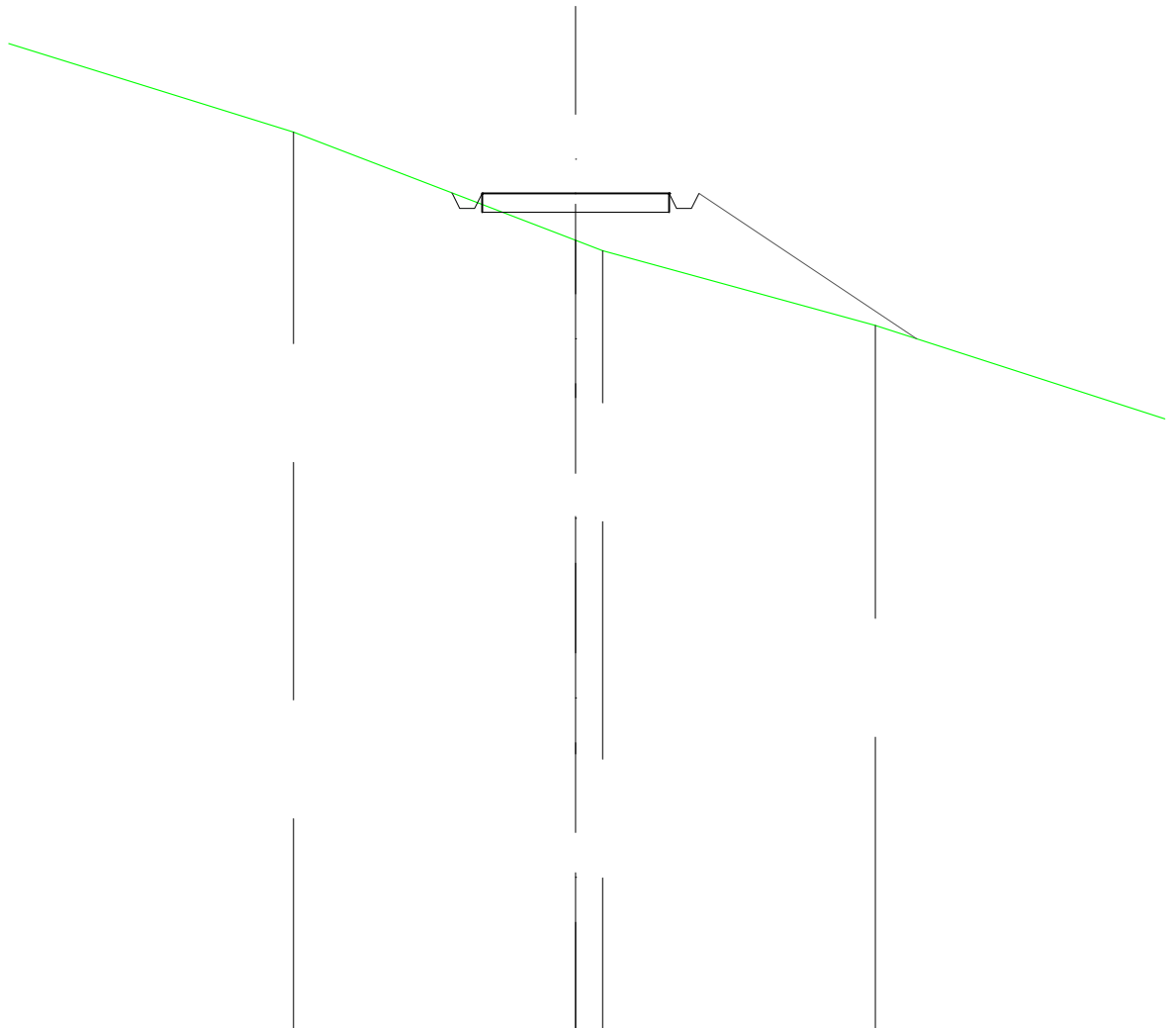
SCALA 1:200

QT.RIF. 490,000

QUOTE TERRENO	512,38	511,16	509,30	507,87	507,46
DIST.PARZIALI TERRENO	3,99	7,17	5,41	1,65	
QUOTE PROGETTO			509,56	509,56	507,71
DIST. PARZIALI PROGETTO			5,00	2,78	

SCAVI E BONIFICHE	
FOSSO	0,145 m ²
RILEVATI	
RILEVATO	3,647 m ²
SOVRASTRUTTURA STRADALE	
CASSONETTO	5,000 m
MANUFATTI	
SCAVO PER PIATTAFORMA	0,055 m ²
SCAVO PER PARETI TRINCEA	0,000 m ²
RILEVATO PER SCARPATE	7,867 m ²
AREA DI SCAVO	1,233 m

SEZIONE N.: 13
 QT. PROGETTO: 509,781
 DIST.PROG.: 300,000
 DIST.PREC.: 25,000
 DIST.SUCC.: 25,000



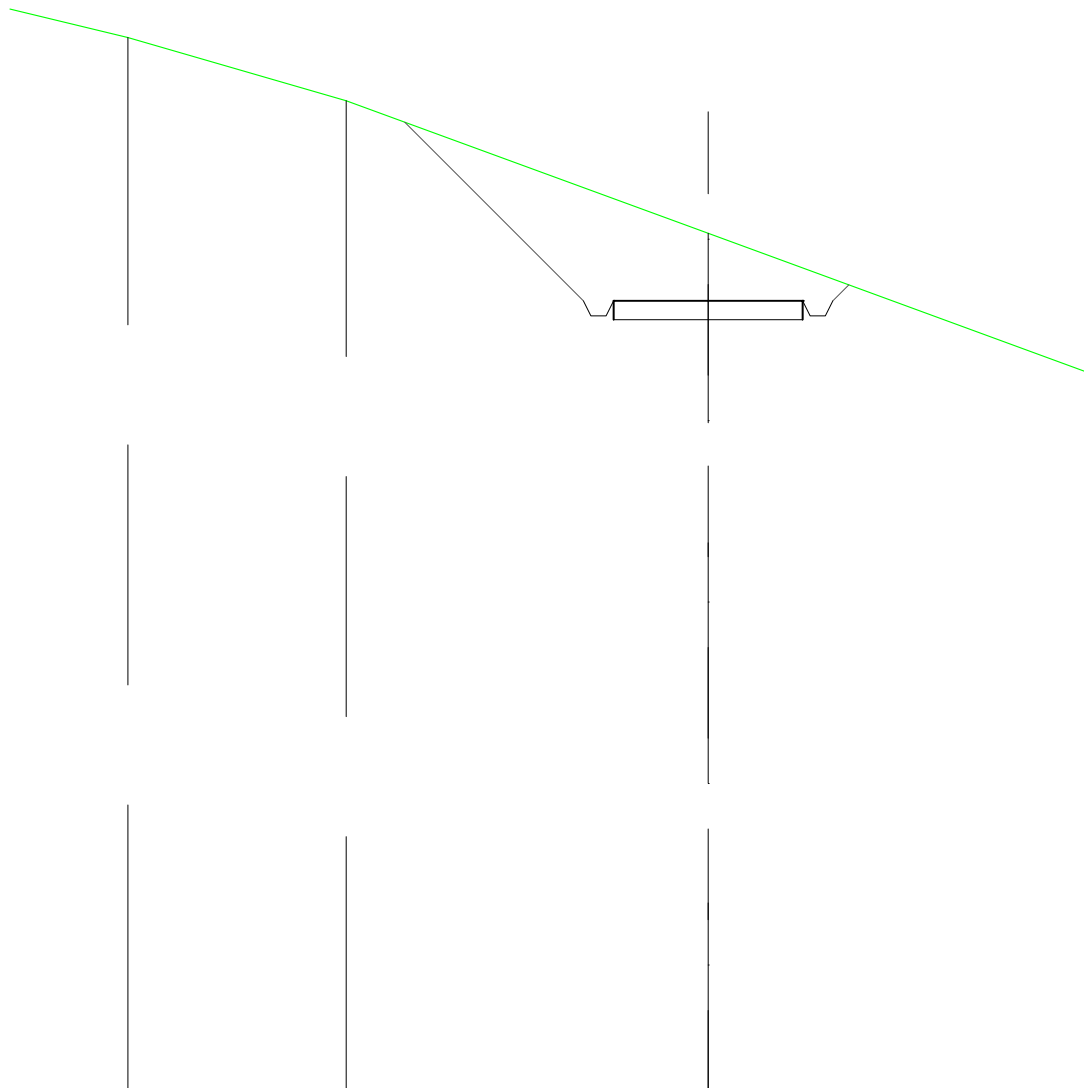
SCALA 1:200

QT.RIF. 487,413

QUOTE TERRENO		511,42		508,53	508,25		506,25	
DIST.PARZIALI TERRENO	8,61		7,55	0,72		7,29		7,74
QUOTE PROGETTO			509,80	509,78	509,38	509,38	509,78	505,89
DIST. PARZIALI PROGETTO				5,00		5,83		

SCAVI E BONIFICHE	
FOSSO	3,336 m ²
SOVRASTRUTTURA STRADALE	
CASSONETTO	5,000 m
MANUFATTI	
SCAVO PER PIATTAFORMA	11,426 m ²
SCAVO PER PARETI TRINCEA	7,196 m ²
AREA DI SCAVO	11,747 m

SEZIONE N.: 14
 QT. PROGETTO: 508,855
 DIST.PROG.: 325,000
 DIST.PREC.: 25,000
 DIST.SUCC.: 25,000



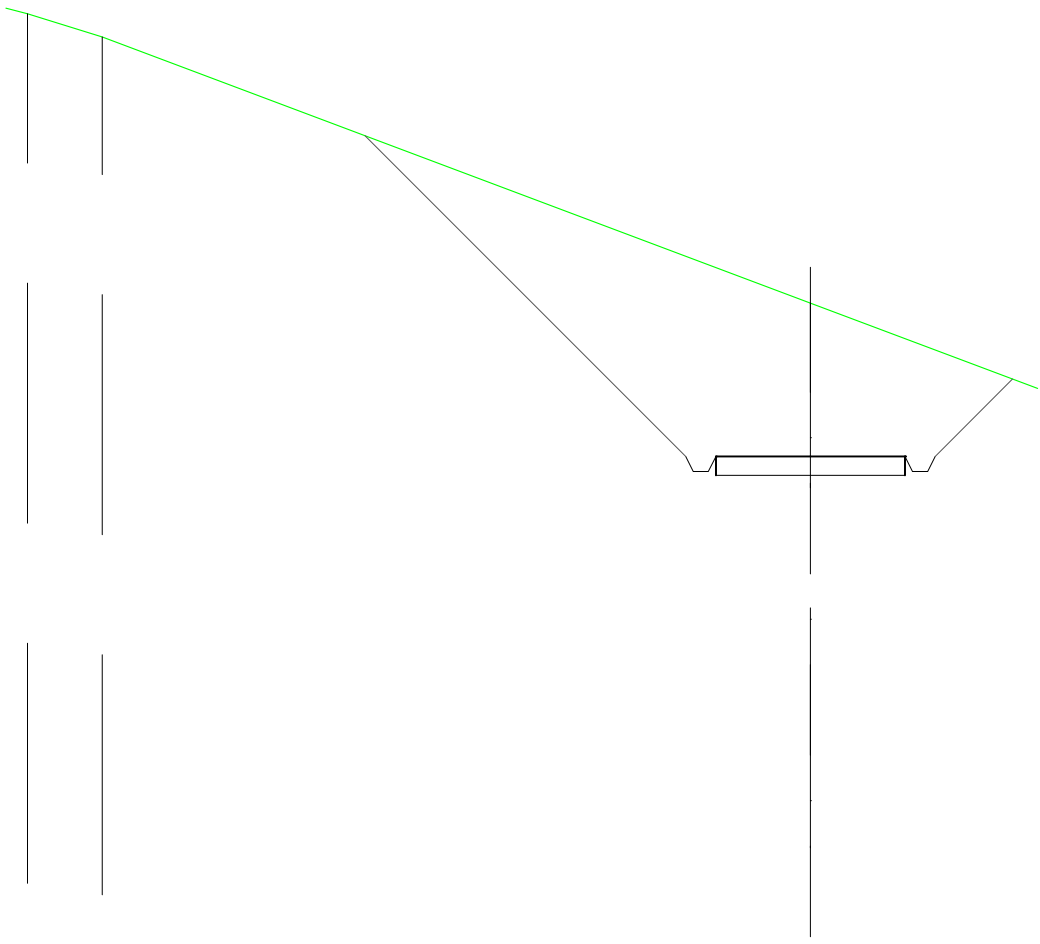
SCALA 1:200

QT.RIF. 487,915

QUOTE TERRENO	515,82	514,15	510,64
DIST.PARZIALI TERRENO	5,77	9,57	
QUOTE PROGETTO		513,58	508,86
DIST. PARZIALI PROGETTO		4,73	5,00

SCAVI E BONIFICHE	
FOSSO	6,967 m ²
SOVRASTRUTTURA STRADALE	
CASSONETTO	5,000 m
MANUFATTI	
SCAVO PER PIATTAFORMA	22,772 m ²
SCAVO PER PARETI TRINCEA	25,331 m ²
AREA DI SCAVO	17,127 m

SEZIONE N.: 15
 QT. PROGETTO: 507,054
 DIST.PROG.: 350,000
 DIST.PREC.: 25,000
 DIST.SUCC.: 25,000



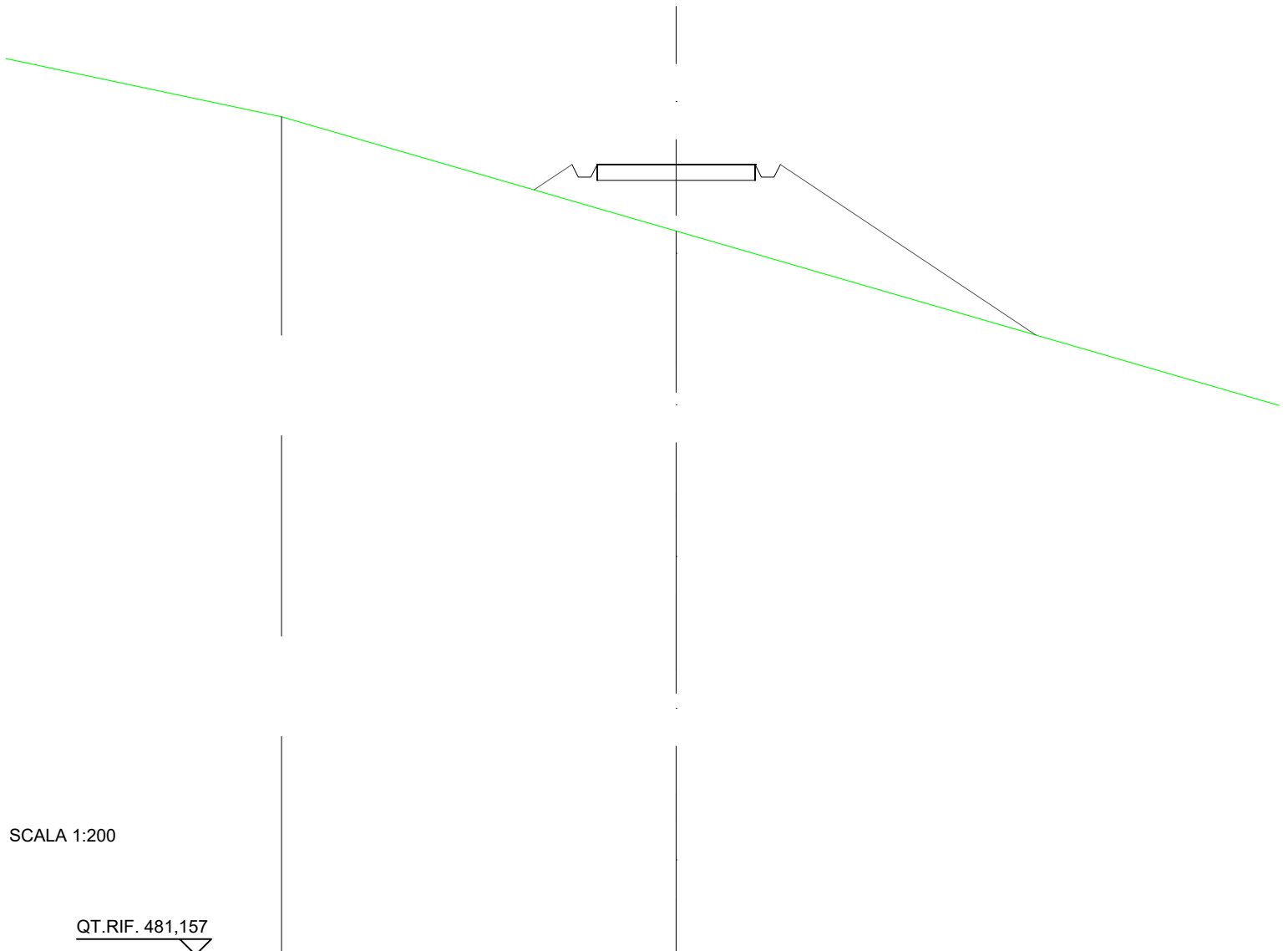
SCALA 1:200

QT.RIF. 488,640

QUOTE TERRENO	518,76	518,15						511,11						
DIST.PARZIALI TERRENO	1,98							18,74						
QUOTE PROGETTO				515,54		507,05	506,65	506,65	507,05	507,05	506,65	506,65	507,05	509,10
DIST. PARZIALI PROGETTO						8,48			5,00			2,05		

RILEVATI	
RILEVATO	8,022 m ²
SOVRASTRUTTURA STRADALE	
CASSONETTO	5,000 m
MANUFATTI	
RILEVATO PER SCARPATE	15,964 m ²

SEZIONE N.: 16
 QT. PROGETTO: 506,173
 DIST.PROG.: 375,000
 DIST.PREC.: 25,000
 DIST.SUCC.: 25,000



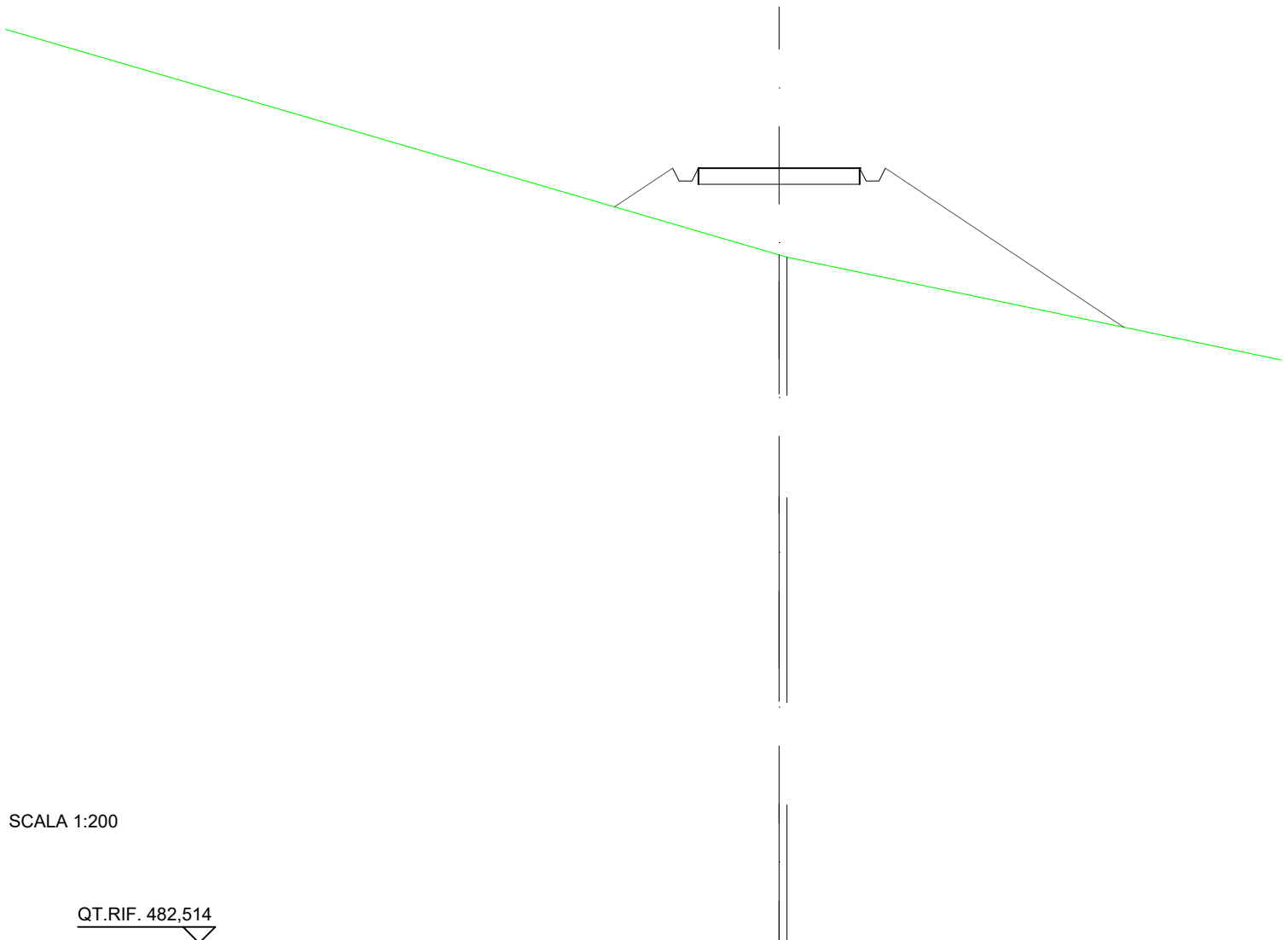
SCALA 1:200

QT.RIF. 481,157

QUOTE TERRENO	507,68	504,07
DIST. PARZIALI TERRENO	12,50	19,70
QUOTE PROGETTO	505,37 506,17 505,77 505,77 506,17	506,17 506,17 505,77 506,17 500,77
DIST. PARZIALI PROGETTO	1,20 1,20 1,20 1,20 5,00	1,20 1,20 1,20 1,20 8,10

RILEVATI	
RILEVATO	10,733 m ²
SOVRASTRUTTURA STRADALE	
CASSONETTO	5,000 m
MANUFATTI	
RILEVATO PER SCARPATE	17,767 m ²

SEZIONE N.: 17
 QT. PROGETTO: 506,543
 DIST.PROG.: 400,000
 DIST.PREC.: 25,000
 DIST.SUCC.: 25,000



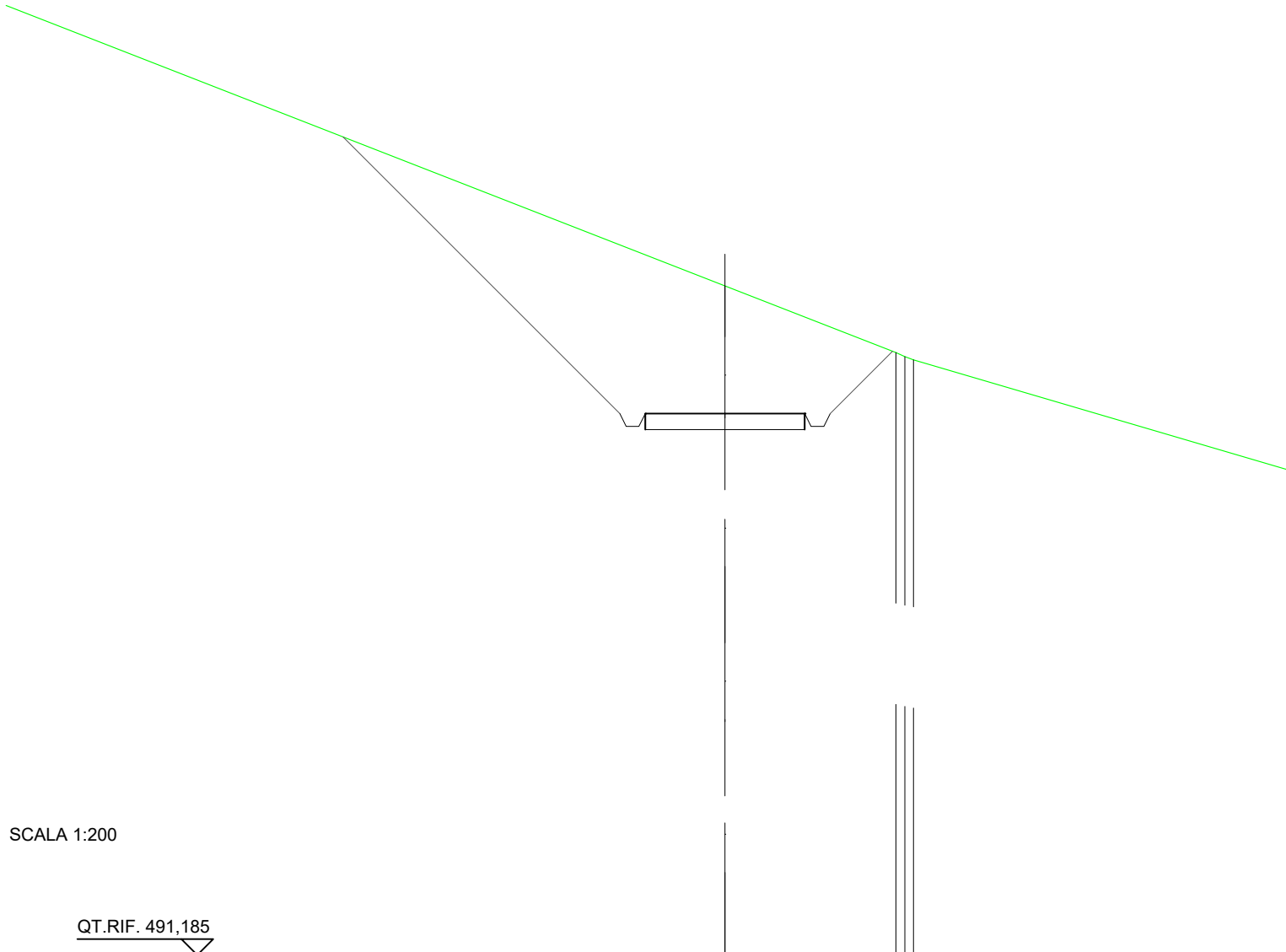
SCALA 1:200

QT.RIF. 482,514

QUOTE TERRENO			503,85	503,78		
DIST.PARZIALI TERRENO	25,00				22,80	
QUOTE PROGETTO		505,34	506,54	506,14	506,14	506,54
DIST. PARZIALI PROGETTO		1,80		5,00		7,40
						501,61

SCAVI E BONIFICHE	
FOSSO	6,894 m ²
SOVRASTRUTTURA STRADALE	
CASSONETTO	5,000 m
MANUFATTI	
SCAVO PER PIATTAFORMA	22,542 m ²
SCAVO PER PARETI TRINCEA	25,646 m ²
AREA DI SCAVO	17,238 m

SEZIONE N.: 18
 QT. PROGETTO: 508,167
 DIST.PROG.: 425,000
 DIST.PREC.: 25,000
 DIST.SUCC.: 25,000



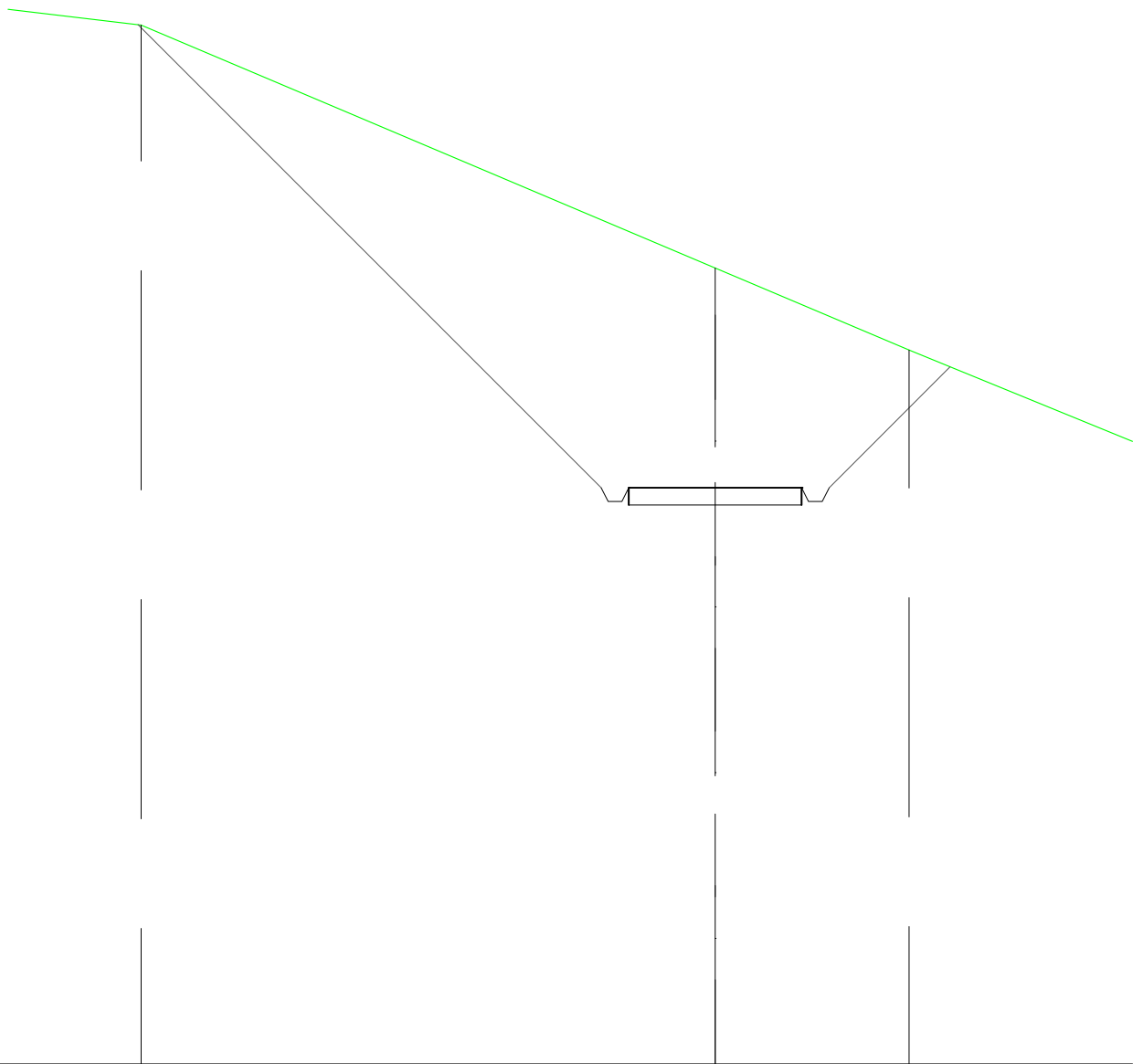
SCALA 1:200

QT.RIF. 491,185

QUOTE TERRENO				512,18		510,08	509,95	509,85	
DIST.PARZIALI TERRENO	25,00				5,36				19,09
QUOTE PROGETTO	516,85		508,17	508,17	508,17	510,12			
DIST. PARZIALI PROGETTO		8,68	507,77	5,00	507,77	1,96			

SCAVI E BONIFICHE	
FOSSO	10,658 m ²
SOVRASTRUTTURA STRADALE	
CASSONETTO	5,000 m
MANUFATTI	
SCAVO PER PIATTAFORMA	34,305 m ²
SCAVO PER PARETI TRINCEA	60,847 m ²
AREA DI SCAVO	23,507 m

SEZIONE N.: 19
 QT. PROGETTO: 511,057
 DIST.PROG.: 450,000
 DIST.PREC.: 25,000
 DIST.SUCC.: 25,000



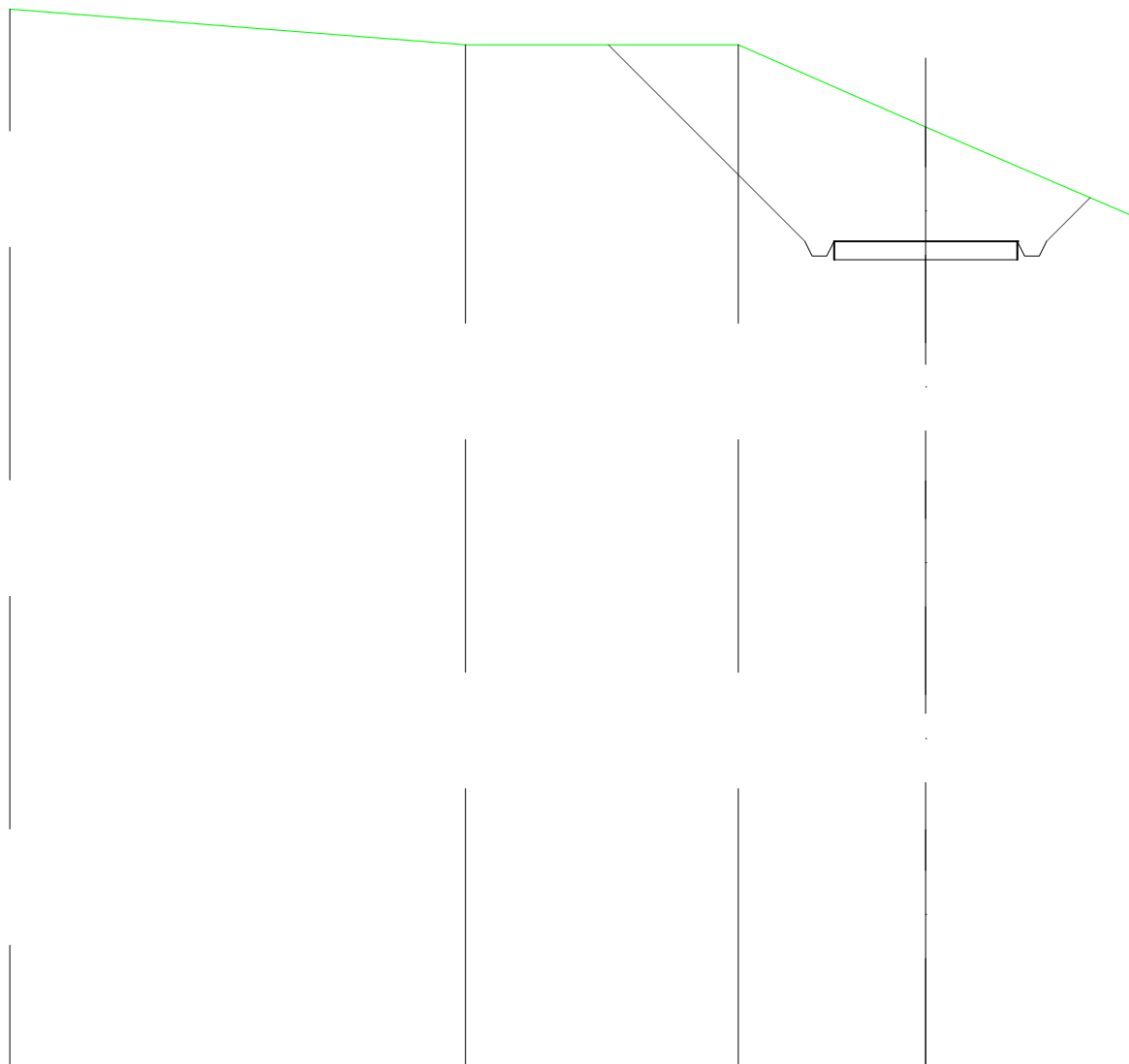
SCALA 1:200

QT.RIF. 494,355

QUOTE TERRENO	524,45			517,42			515,04
DIST.PARZIALI TERRENO		16,62			5,61		
QUOTE PROGETTO	524,46			511,06			514,56
DIST. PARZIALI PROGETTO		13,41		5,00		3,50	

SCAVI E BONIFICHE	
FOSSO	5,495 m ²
SOVRASTRUTTURA STRADALE	
CASSONETTO	5,000 m
MANUFATTI	
SCAVO PER PIATTAFORMA	18,136 m ²
SCAVO PER PARETI TRINCEA	14,679 m ²
AREA DI SCAVO	13,156 m

SEZIONE N.: 20
 QT. PROGETTO: 514,636
 DIST.PROG.: 475,000
 DIST.PREC.: 25,000
 DIST.SUCC.: 25,000



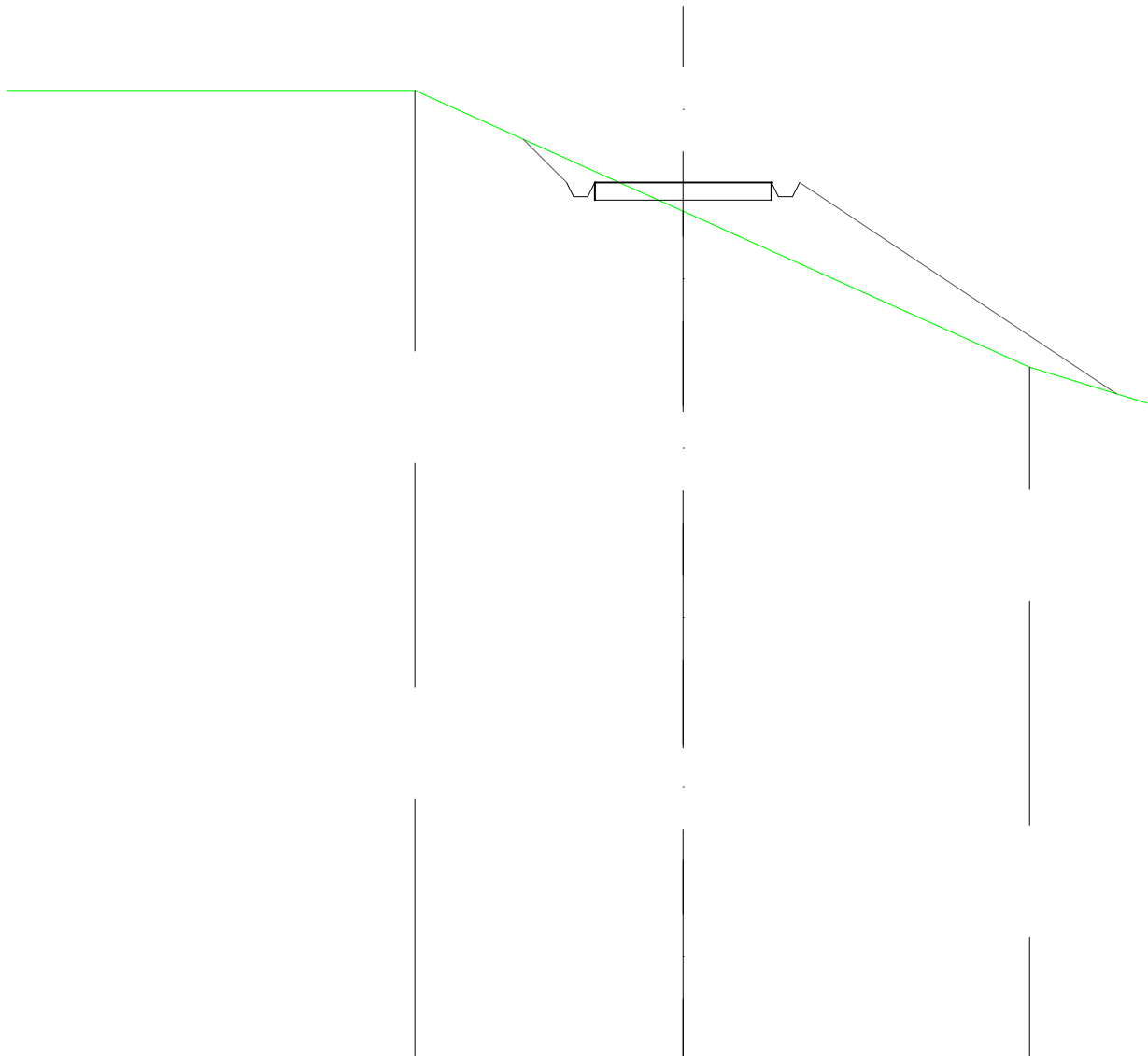
SCALA 1:200

QT.RIF. 492,097

QUOTE TERRENO	520,98	520,00	520,00	517,76
DIST.PARZIALI TERRENO	12,44	7,45	5,11	
QUOTE PROGETTO		520,00	514,64 514,24 514,24 514,64	514,64 514,24 514,24 514,64 515,83
DIST. PARZIALI PROGETTO		5,36	5,00	1,19

SCAVI E BONIFICHE	
FOSSO	0,633 m ²
RILEVATI	
RILEVATO	2,302 m ²
SOVRASTRUTTURA STRADALE	
CASSONETTO	5,000 m
MANUFATTI	
SCAVO PER PIATTAFORMA	0,731 m ²
SCAVO PER PARETI TRINCEA	0,411 m ²
RILEVATO PER SCARPATE	12,936 m ²
AREA DI SCAVO	3,825 m

SEZIONE N.: 21
 QT. PROGETTO: 517,394
 DIST.PROG.: 500,000
 DIST.PREC.: 25,000
 DIST.SUCC.: 25,000



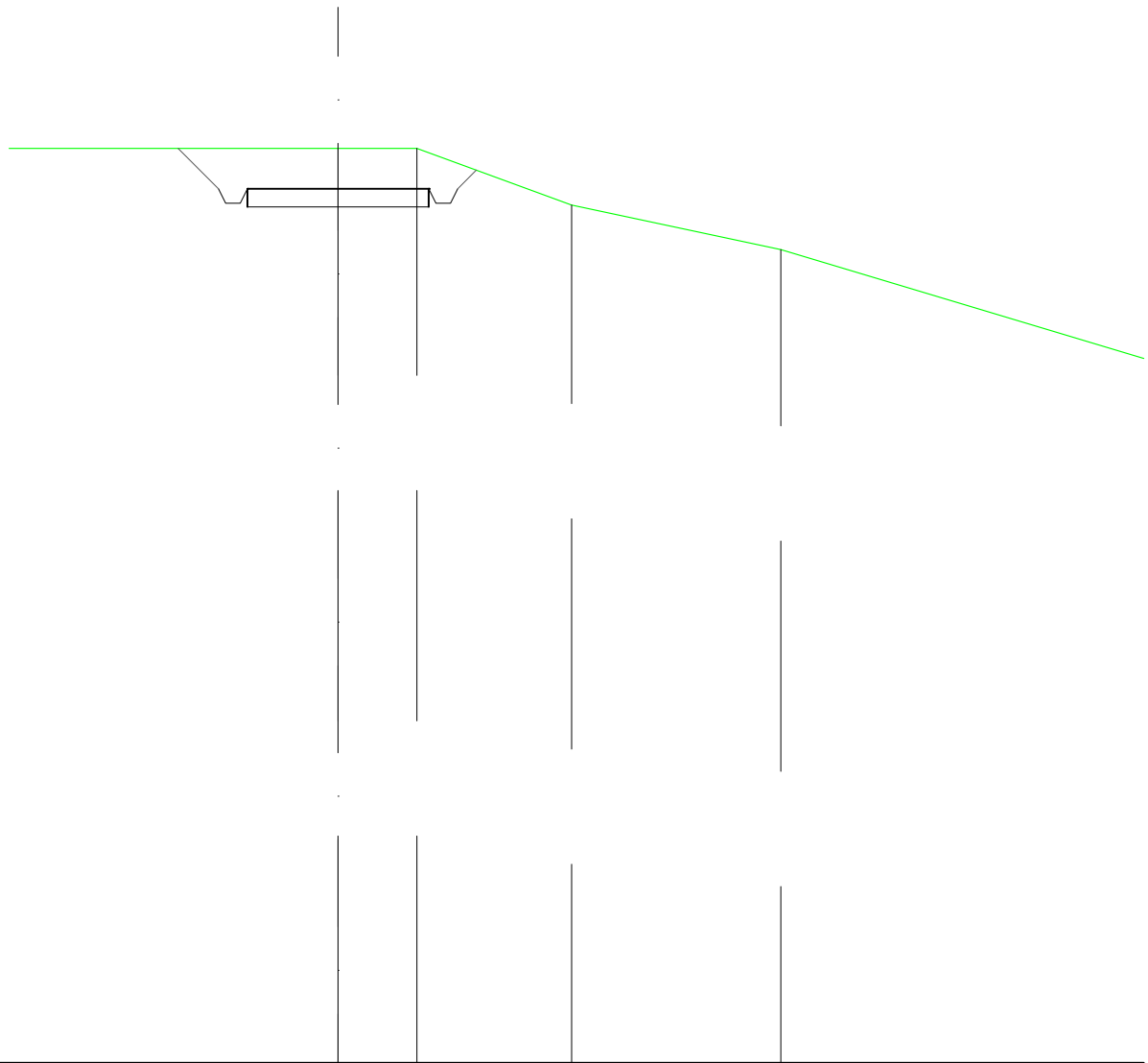
SCALA 1:200

QT.RIF. 492,538

QUOTE TERRENO		520,00		516,58		512,16	
DIST.PARZIALI TERRENO	17,41		7,59		9,81		
QUOTE PROGETTO			518,62	517,39	516,99	516,99	517,39
DIST. PARZIALI PROGETTO			1,22	5,00		8,97	511,41

SCAVI E BONIFICHE	
FOSSO	2,048 m ²
SOVRASTRUTTURA STRADALE	
CASSONETTO	5,000 m
MANUFATTI	
SCAVO PER PIATTAFORMA	8,045 m ²
SCAVO PER PARETI TRINCEA	0,799 m ²
AREA DI SCAVO	8,226 m

SEZIONE N.: 22
 QT. PROGETTO: 518,887
 DIST.PROG.: 525,000
 DIST.PREC.: 25,000
 DIST.SUCC.: 25,000



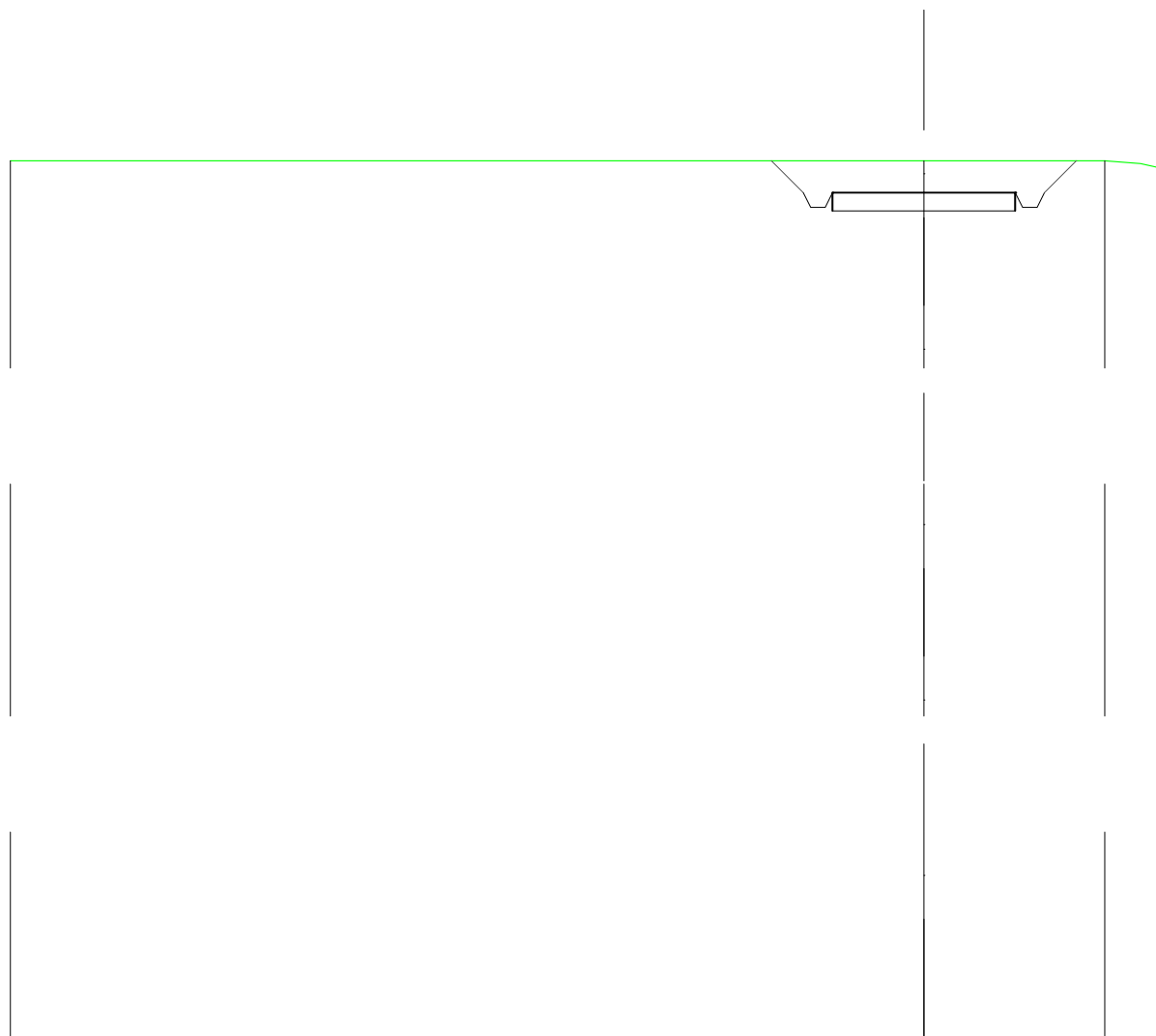
SCALA 1:200

QT.RIF. 494,789

QUOTE TERRENO			520,00	520,00	518,44	517,21	
DIST.PARZIALI TERRENO				2,18	4,27	5,77	12,79
QUOTE PROGETTO	520,00	518,89	518,49	518,89	518,89	518,49	518,89
DIST. PARZIALI PROGETTO	1,11			5,00		0,51	

SCAVI E BONIFICHE	
FOSSO	1,876 m ²
SOVRASTRUTTURA STRADALE	
CASSONETTO	5,000 m
MANUFATTI	
SCAVO PER PIATTAFORMA	6,863 m ²
SCAVO PER PARETI TRINCEA	0,761 m ²
AREA DI SCAVO	8,345 m

SEZIONE N.: 23
 QT. PROGETTO: 519,127
 DIST.PROG.: 550,000
 DIST.PREC.: 25,000
 DIST.SUCC.: 25,000



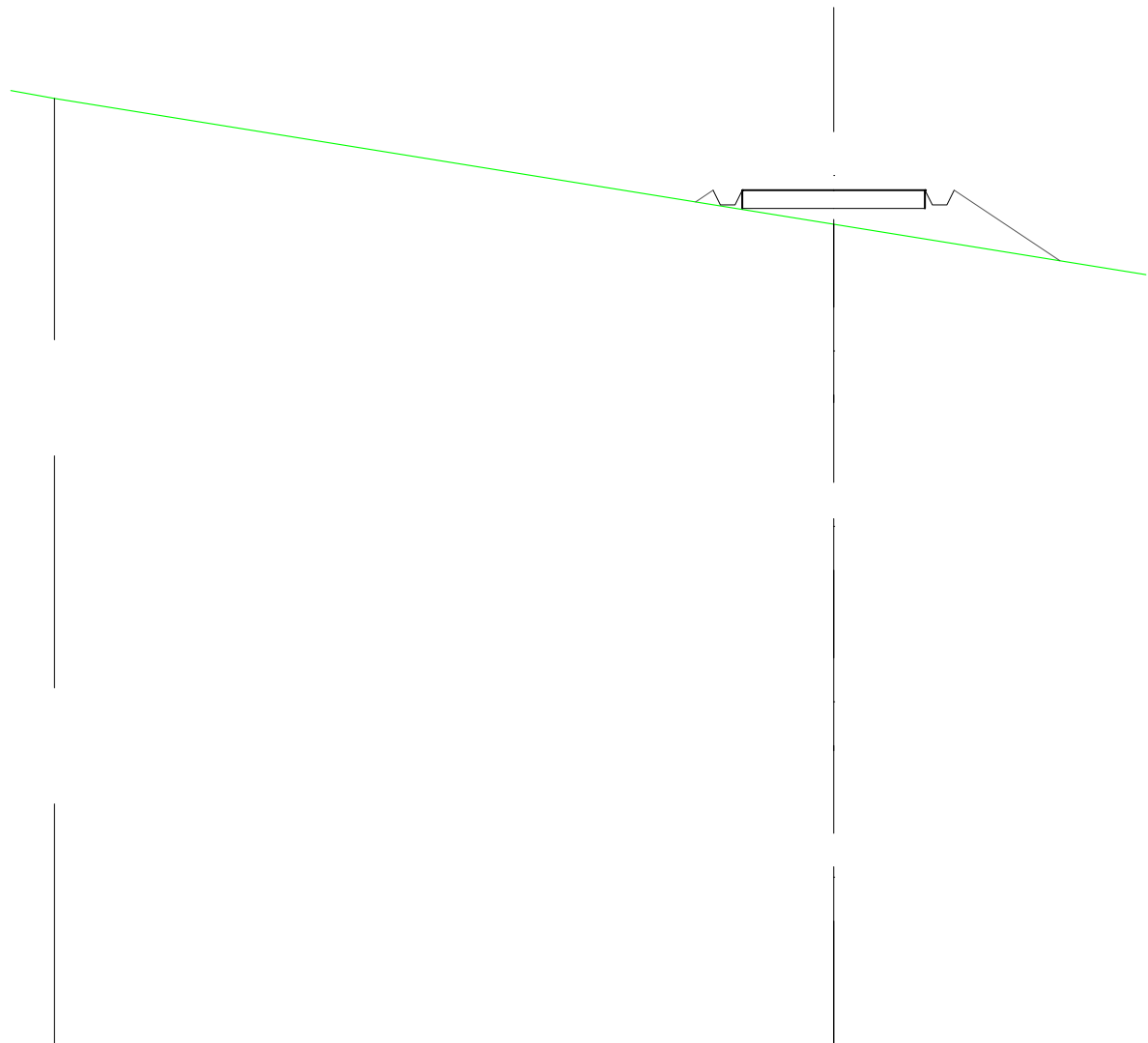
SCALA 1:200

QT.RIF. 495,959

QUOTE TERRENO	520,00				520,00				520,00		520,00	519,92
DIST.PARZIALI TERRENO		25,00				4,95				0,98		
QUOTE PROGETTO				520,00		519,13		519,13		519,13		518,73
DIST. PARZIALI PROGETTO				0,87		5,00				0,87		

RILEVATI	
RILEVATO	2,150 m ²
SOVRASTRUTTURA STRADALE	
CASSONETTO	5,000 m
MANUFATTI	
RILEVATO PER SCARPATE	3,219 m ²

SEZIONE N.: 25
 QT. PROGETTO: 515,847
 DIST.PROG.: 600,000
 DIST.PREC.: 25,000
 DIST.SUCC.: 25,000




SCALA 1:200

QT.RIF. 492,451

QUOTE TERRENO	518,36	514,92
DIST.PARZIALI TERRENO	21,33	
QUOTE PROGETTO	515,53 515,85 515,45 515,45 515,85	515,85 515,85 515,45 515,45 515,85 513,92
DIST. PARZIALI PROGETTO	5,00	2,89

SCAVI E BONIFICHE	
FOSSO	0,095 m ²
RILEVATI	
RILEVATO	1,288 m ²
SOVRASTRUTTURA STRADALE	
CASSONETTO	5,000 m
MANUFATTI	
SCAVO PER PIATTAFORMA	0,132 m ²
RILEVATO PER SCARPATE	2,594 m ²
AREA DI SCAVO	1,806 m

SEZIONE N.: 26
 QT. PROGETTO: 512,452
 DIST.PROG.: 625,000
 DIST.PREC.: 25,000
 DIST.SUCC.: 25,000



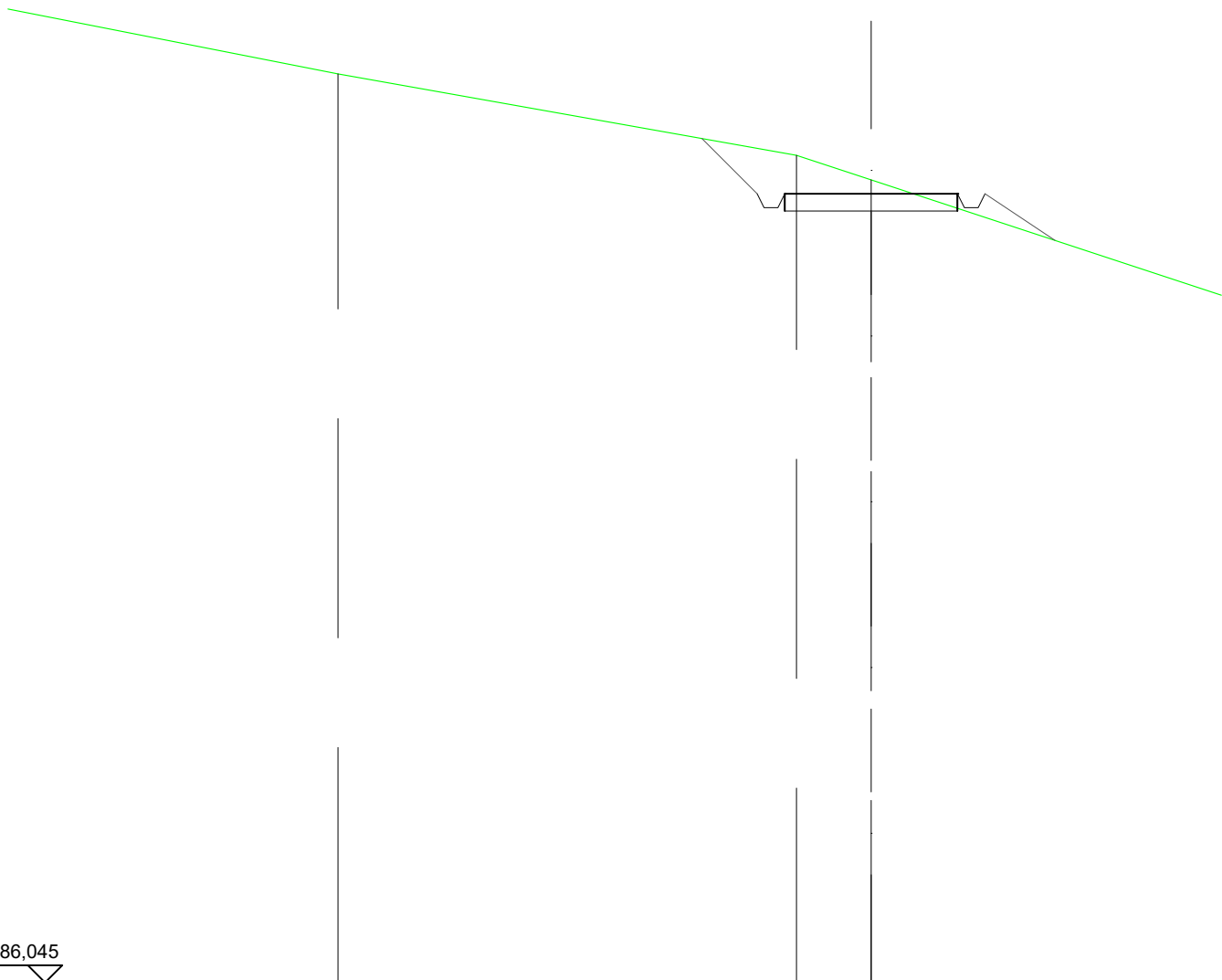
SCALA 1:200

QT.RIF. 489,270

QUOTE TERRENO		511,72		510,00
DIST.PARZIALI TERRENO	21,53		9,58	
QUOTE PROGETTO		512,45	512,45	510,64
DIST. PARZIALI PROGETTO		5,00	2,72	

SCAVI E BONIFICHE	
FOSSO	1,237 m ²
SOVRASTRUTTURA STRADALE	
CASSONETTO	5,000 m
MANUFATTI	
SCAVO PER PIATTAFORMA	4,504 m ²
SCAVO PER PARETI TRINCEA	1,054 m ²
RILEVATO PER SCARPATE	0,895 m ²
AREA DI SCAVO	7,401 m

SEZIONE N.: 27
 QT. PROGETTO: 508,885
 DIST.PROG.: 650,000
 DIST.PREC.: 25,000
 DIST.SUCC.: 25,000



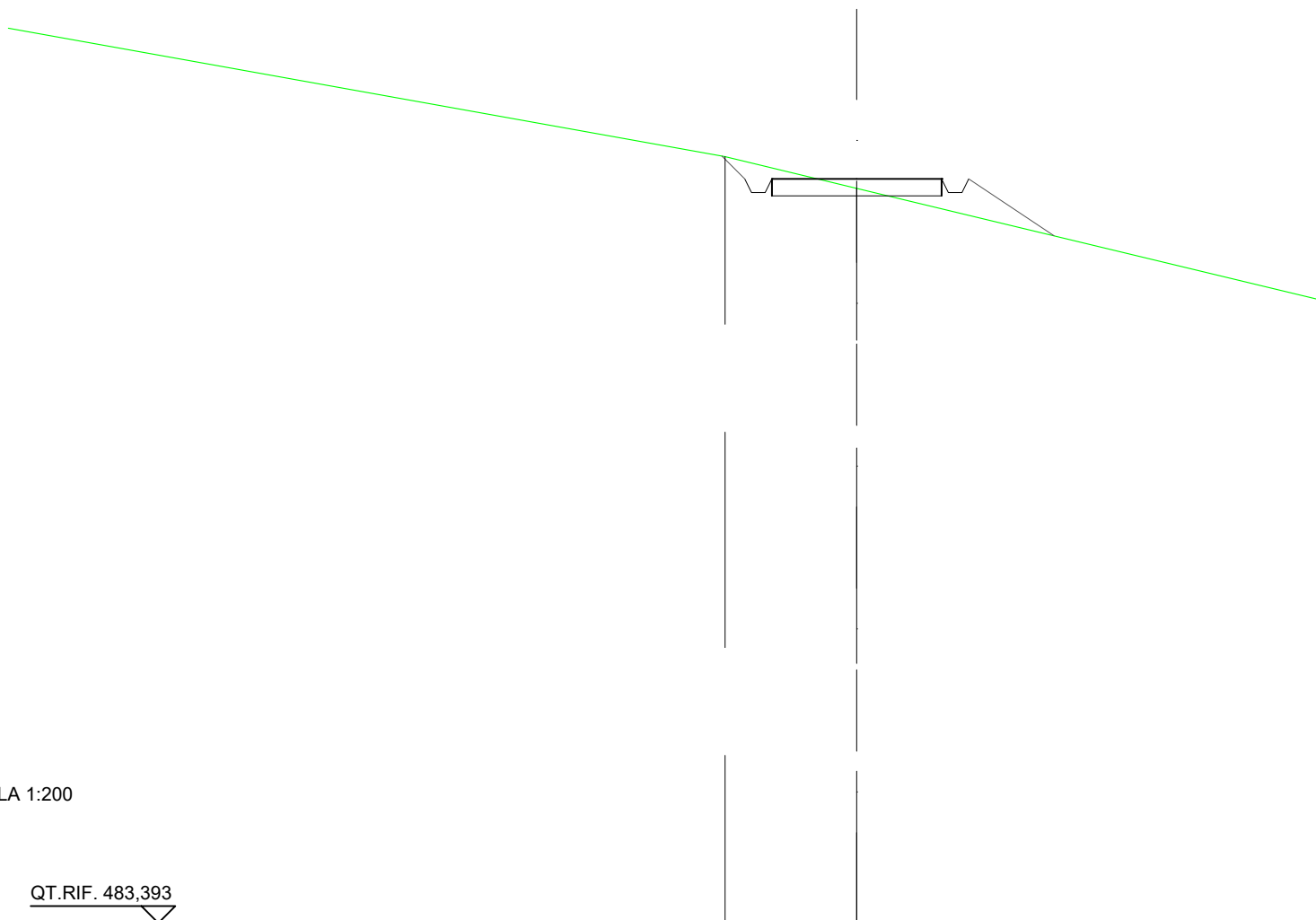
SCALA 1:200

QT.RIF. 486,045

QUOTE TERRENO		512,36		510,00	509,29	
DIST.PARZIALI TERRENO	9,56		13,28		2,16	
QUOTE PROGETTO				510,49	508,89	508,89
DIST. PARZIALI PROGETTO				1,60		5,00
						508,89
						508,49
						508,49
						508,89
						507,53

SCAVI E BONIFICHE	
FOSSO	0,577 m ²
RILEVATI	
RILEVATO	0,299 m ²
SOVRASTRUTTURA STRADALE	
CASSONETTO	5,000 m
MANUFATTI	
SCAVO PER PIATTAFORMA	1,412 m ²
SCAVO PER PARETI TRINCEA	0,176 m ²
RILEVATO PER SCARPATE	1,888 m ²
AREA DI SCAVO	4,898 m

SEZIONE N.: 28
 QT. PROGETTO: 505,319
 DIST.PROG.: 675,000
 DIST.PREC.: 25,000
 DIST.SUCC.: 25,000



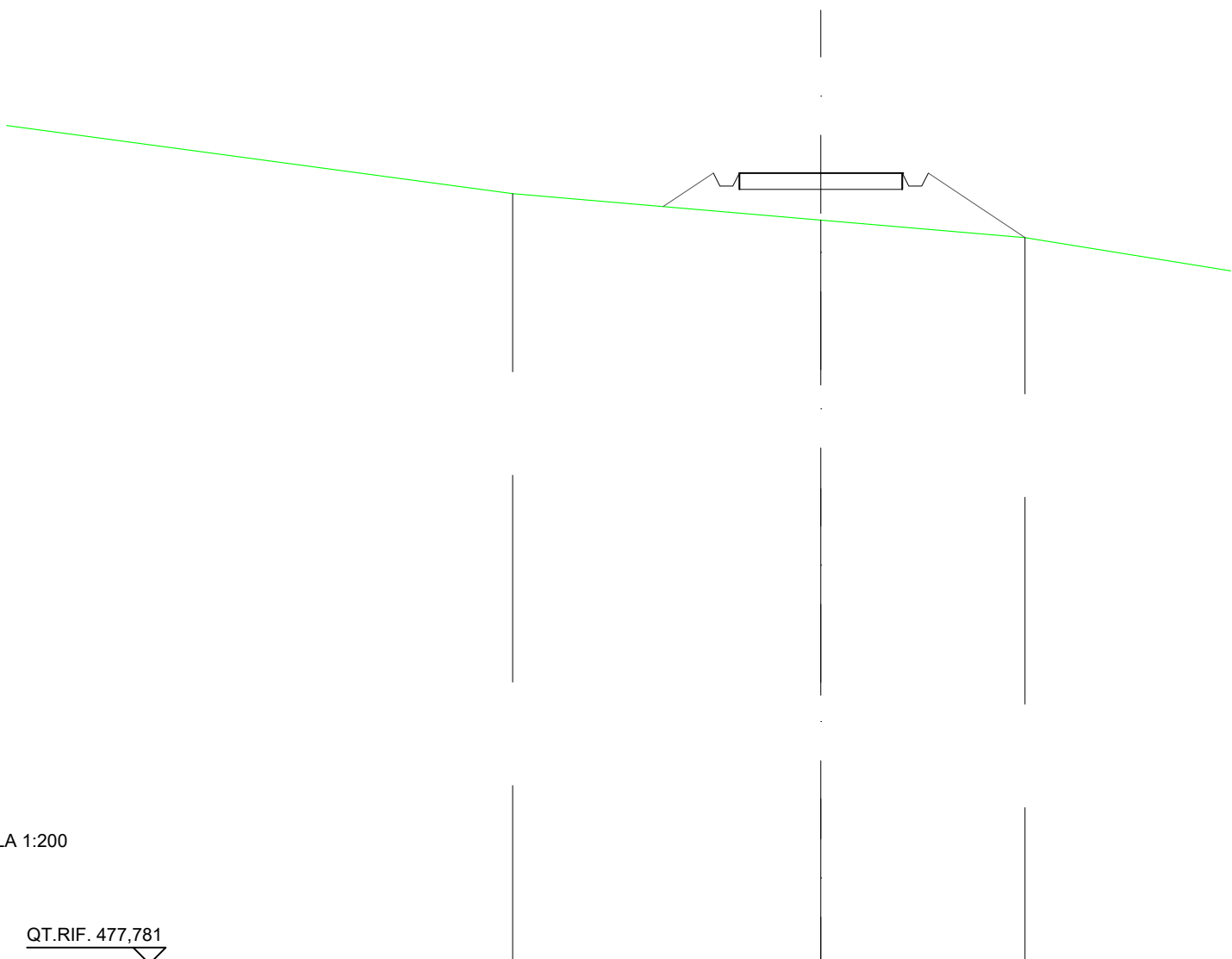
SCALA 1:200

QT.RIF. 483,393

QUOTE TERRENO		505,98	505,04	
DIST.PARZIALI TERRENO	21,12		3,88	25,00
QUOTE PROGETTO		505,99	505,32	505,32
DIST. PARZIALI PROGETTO		0,67	5,00	2,51

RILEVATI	
RILEVATO	4,716 m ²
SOVRASTRUTTURA STRADALE	
CASSONETTO	5,000 m
MANUFATTI	
RILEVATO PER SCARPATE	5,287 m ²

SEZIONE N.: 29
 QT. PROGETTO: 502,055
 DIST.PROG.: 700,000
 DIST.PREC.: 25,000
 DIST.SUCC.: 25,000



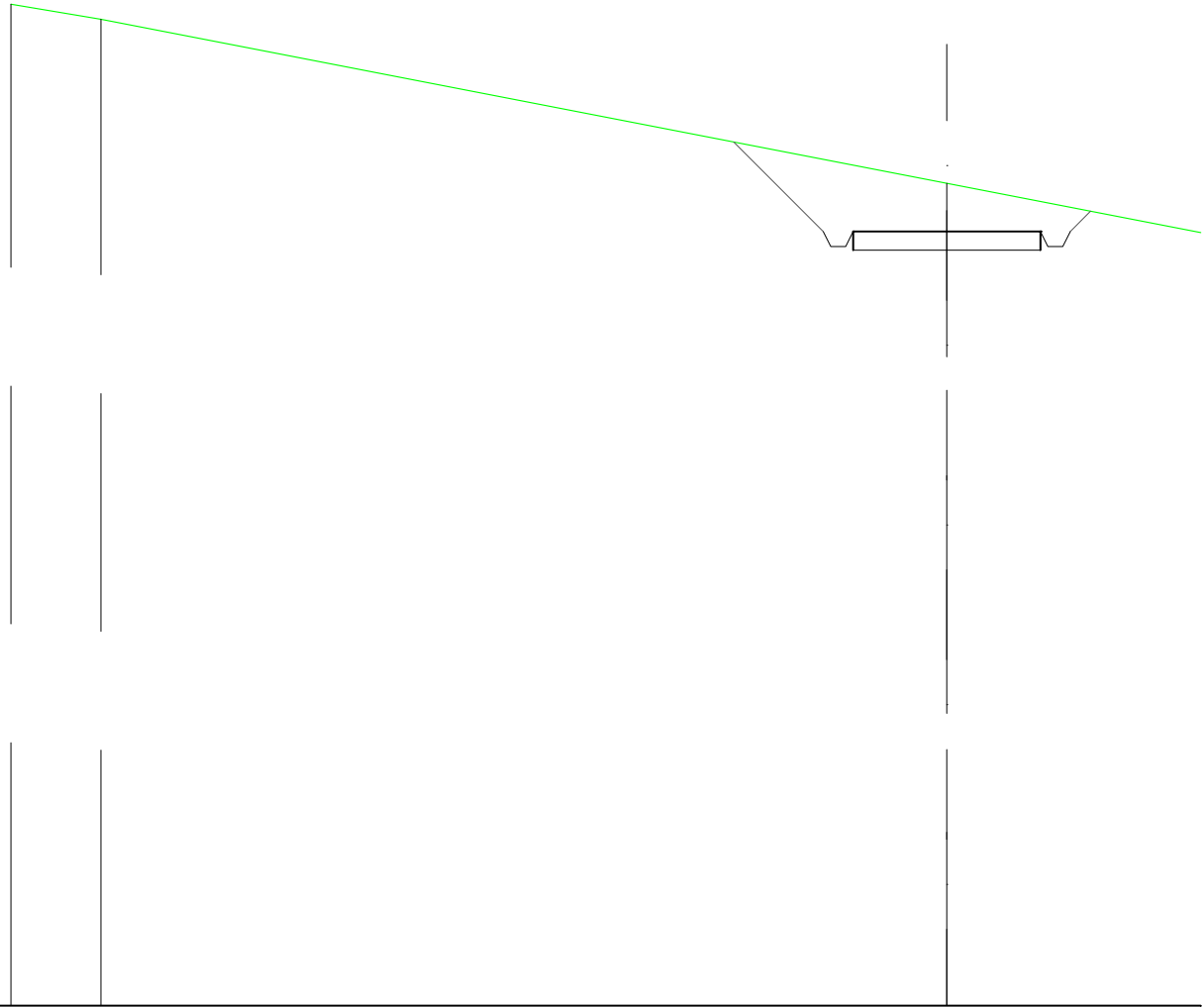
SCALA 1:200

QT.RIF. 477,781

QUOTE TERRENO		501,43		500,61		500,07
DIST.PARZIALI TERRENO	15,54		9,46		6,27	
QUOTE PROGETTO			501,03	502,06	501,66	502,06
DIST. PARZIALI PROGETTO			1,54	5,00	2,97	

SCAVI E BONIFICHE	
FOSSO	2,536 m ²
SOVRASTRUTTURA STRADALE	
CASSONETTO	5,000 m
MANUFATTI	
SCAVO PER PIATTAFORMA	8,926 m ²
SCAVO PER PARETI TRINCEA	2,474 m ²
AREA DI SCAVO	9,529 m

SEZIONE N.: 30
 QT. PROGETTO: 499,828
 DIST.PROG.: 725,000
 DIST.PREC.: 25,000
 DIST.SUCC.: 25,000



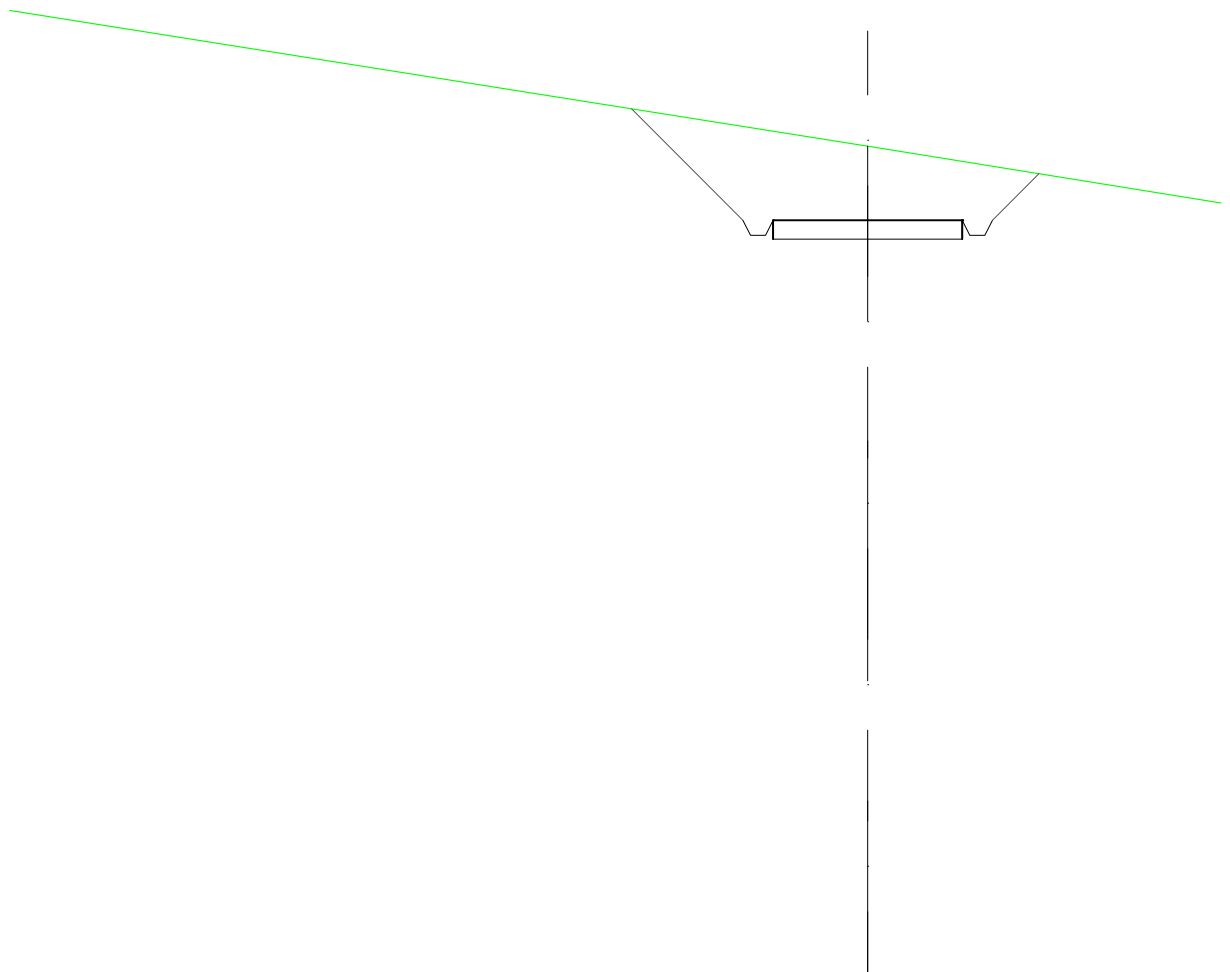
SCALA 1:200

QT.RIF. 479,149

QUOTE TERRENO	505,90	505,50						501,11						
DIST.PARZIALI TERRENO	2,40		22,60					7,67						
QUOTE PROGETTO					502,22	499,83	499,43	499,43	499,83	499,83	499,43	499,43	499,83	500,37
DIST. PARZIALI PROGETTO						2,39			5,00				0,54	

SCAVI E BONIFICHE	
FOSSO	3,604 m ²
SOVRASTRUTTURA STRADALE	
CASSONETTO	5,000 m
MANUFATTI	
SCAVO PER PIATTAFORMA	12,273 m ²
SCAVO PER PARETI TRINCEA	4,524 m ²
AREA DI SCAVO	10,773 m

SEZIONE N.: 31
 QT. PROGETTO: 497,343
 DIST.PROG.: 750,000
 DIST.PREC.: 25,000
 DIST.SUCC.: 25,000



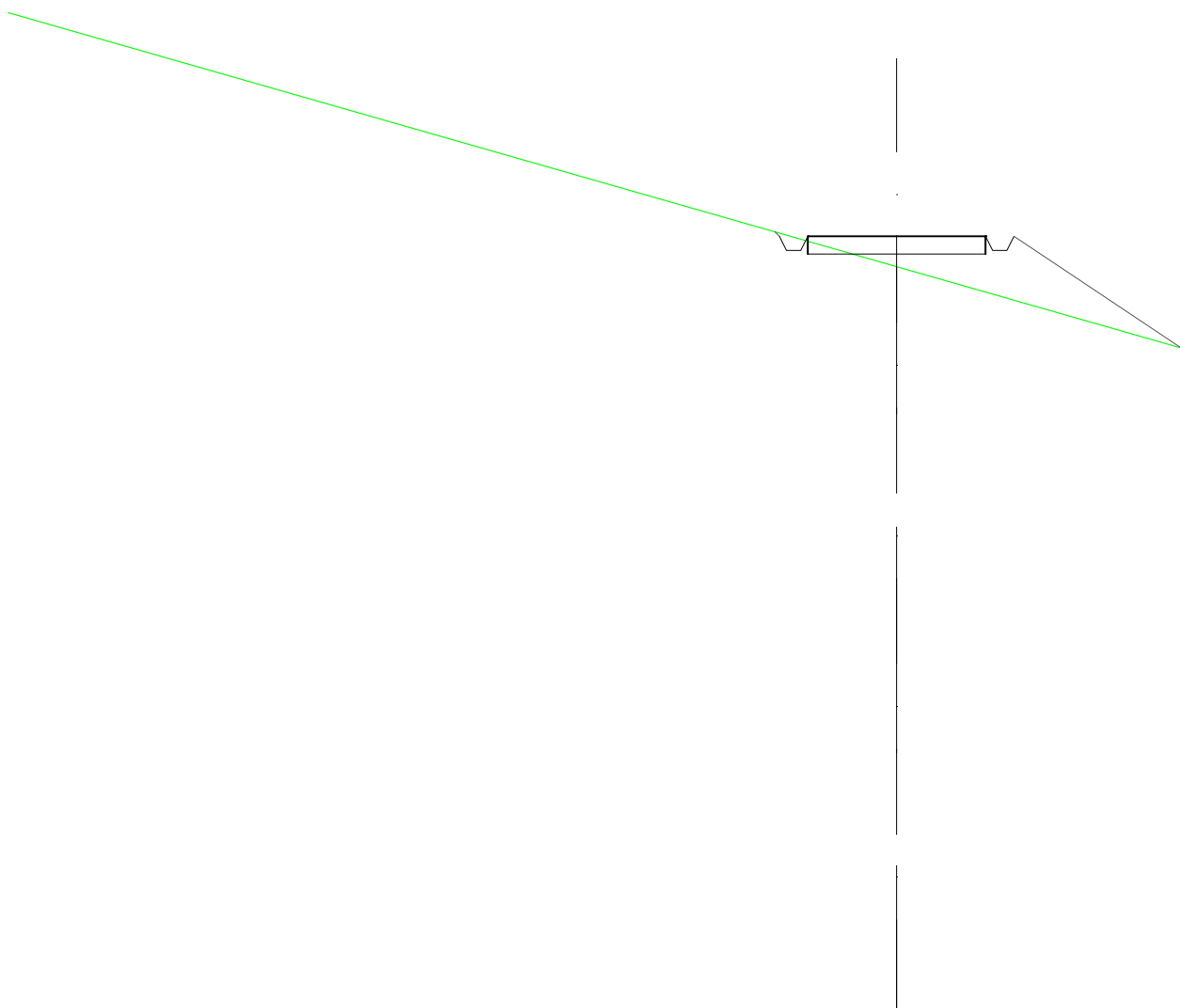
SCALA 1:200

QT.RIF. 477,368

QUOTE TERRENO										499,30	
DIST.PARZIALI TERRENO	25,00										
QUOTE PROGETTO		500,29		497,34		496,94		496,94		497,34	
DIST. PARZIALI PROGETTO		2,94						5,00			

SCAVI E BONIFICHE	
FOSSO	0,224 m ²
RILEVATI	
RILEVATO	1,997 m ²
SOVRASTRUTTURA STRADALE	
CASSONETTO	5,000 m
MANUFATTI	
SCAVO PER PIATTAFORMA	0,228 m ²
SCAVO PER PARETI TRINCEA	0,006 m ²
RILEVATO PER SCARPATE	5,346 m ²
AREA DI SCAVO	2,126 m

SEZIONE N.: 33
 QT. PROGETTO: 490,297
 DIST.PROG.: 800,000
 DIST.PREC.: 25,000
 DIST.SUCC.: 25,000



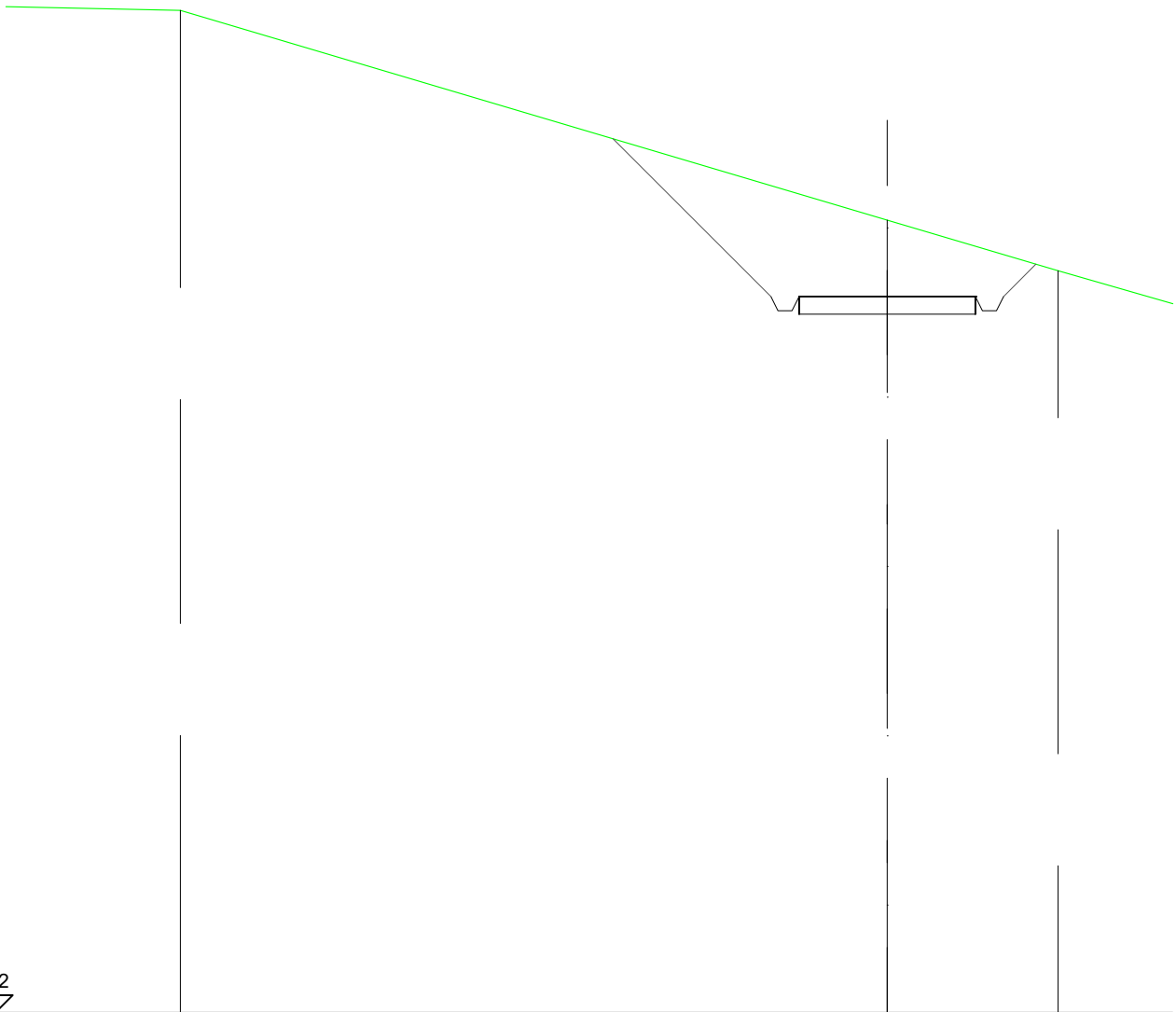
SCALA 1:200

QT.RIF. 468,443

QUOTE TERRENO		489,44
DIST.PARZIALI TERRENO	25,00	
QUOTE PROGETTO		490,42 490,30 489,90 489,90 490,30 490,30 489,90 489,90 490,30
DIST. PARZIALI PROGETTO		5,00 4,71

SCAVI E BONIFICHE	
FOSSO	3,950 m ²
SOVRASTRUTTURA STRADALE	
CASSONETTO	5,000 m
MANUFATTI	
SCAVO PER PIATTAFORMA	13,343 m ²
SCAVO PER PARETI TRINCEA	7,589 m ²
AREA DI SCAVO	11,993 m

SEZIONE N.: 34
 QT. PROGETTO: 486,731
 DIST.PROG.: 825,000
 DIST.PREC.: 25,000
 DIST.SUCC.: 25,000



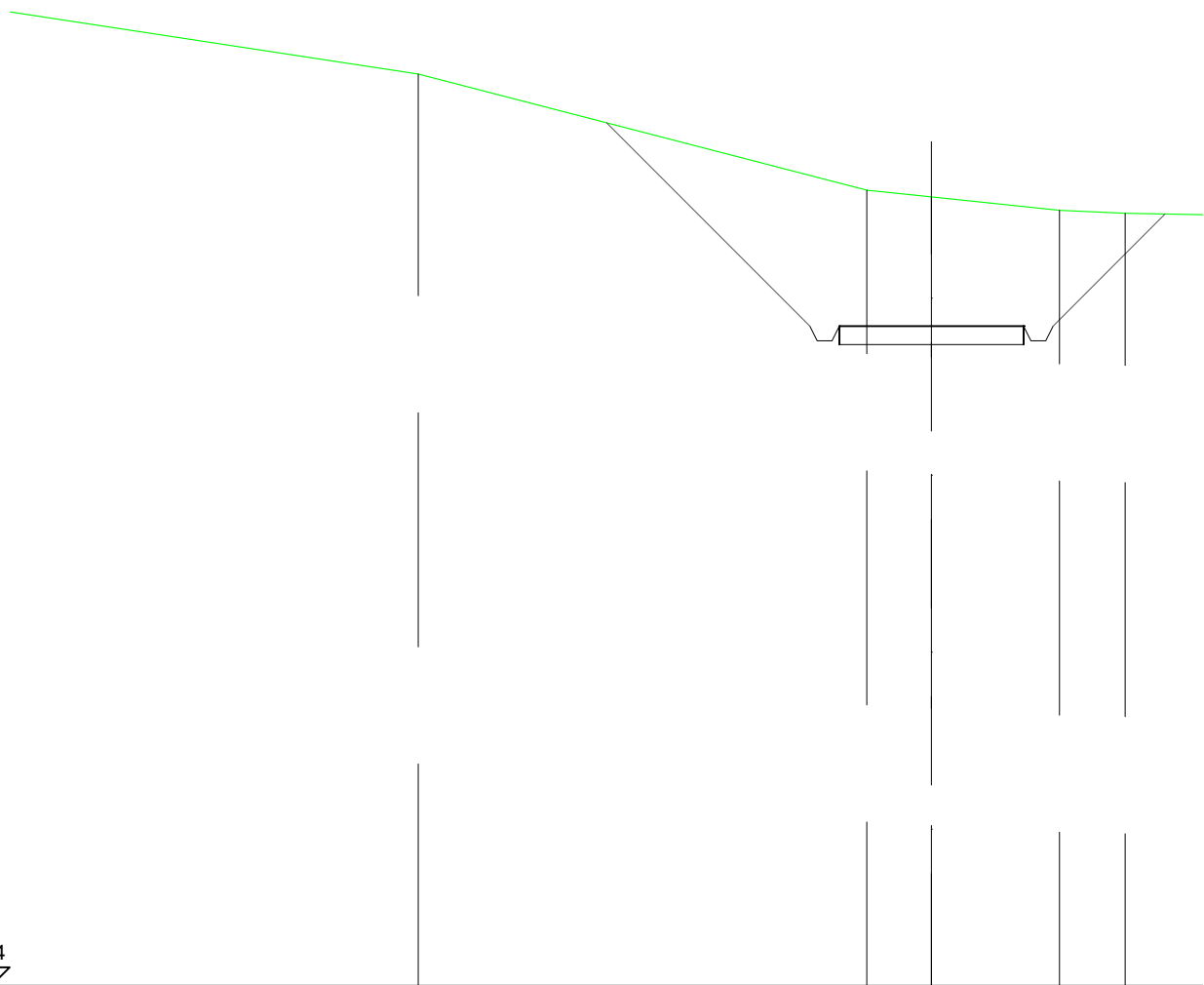
SCALA 1:200

QT.RIF. 466,422

QUOTE TERRENO	494,85			488,90		487,46
DIST.PARZIALI TERRENO		20,05			4,85	
QUOTE PROGETTO		491,21	486,73	486,33	486,73	486,73
DIST. PARZIALI PROGETTO			4,48		5,00	0,92

SCAVI E BONIFICHE	
FOSSO	6,227 m ²
SOVRASTRUTTURA STRADALE	
CASSONETTO	5,000 m
MANUFATTI	
SCAVO PER PIATTAFORMA	20,061 m ²
SCAVO PER PARETI TRINCEA	16,020 m ²
AREA DI SCAVO	15,151 m

SEZIONE N.: 35
 QT. PROGETTO: 483,164
 DIST.PROG.: 850,000
 DIST.PREC.: 25,000
 DIST.SUCC.: 25,000



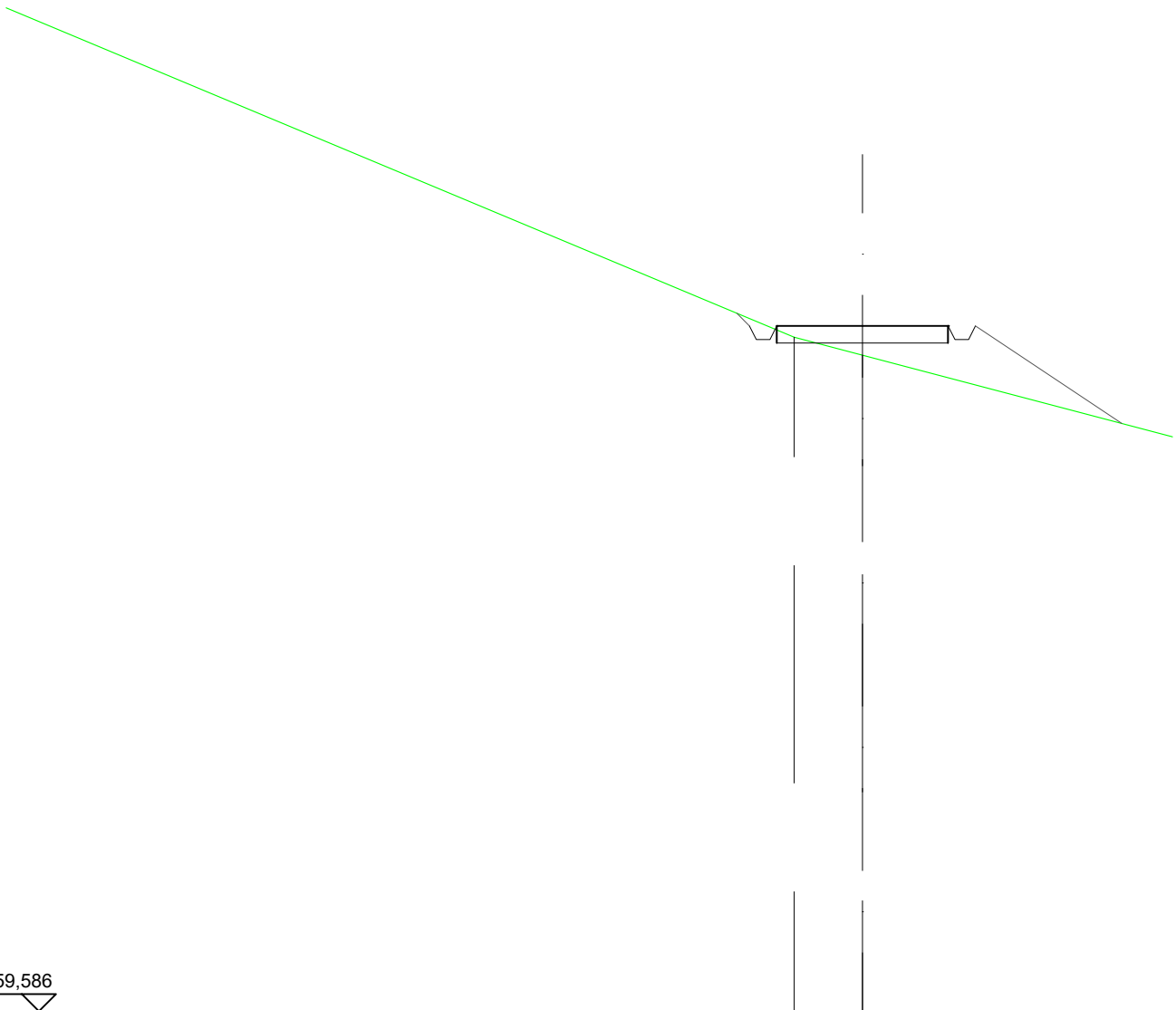
SCALA 1:200

QT.RIF. 465,274

QUOTE TERRENO		490,00			486,85	486,67		486,30	486,22	
DIST.PARZIALI TERRENO	11,08		12,17		1,75	3,47		1,79	2,10	
QUOTE PROGETTO		488,68		483,16	482,76	483,16	483,16	482,76	483,16	486,20
DIST. PARZIALI PROGETTO			5,51			5,00			3,04	

SCAVI E BONIFICHE	
FOSSO	0,280 m ²
RILEVATI	
RILEVATO	1,962 m ²
SOVRASTRUTTURA STRADALE	
CASSONETTO	5,000 m
MANUFATTI	
SCAVO PER PIATTAFORMA	0,191 m ²
SCAVO PER PARETI TRINCEA	0,039 m ²
RILEVATO PER SCARPATE	4,752 m ²
AREA DI SCAVO	2,254 m

SEZIONE N.: 36
 QT. PROGETTO: 479,598
 DIST.PROG.: 875,000
 DIST.PREC.: 25,000
 DIST.SUCC.: 25,000



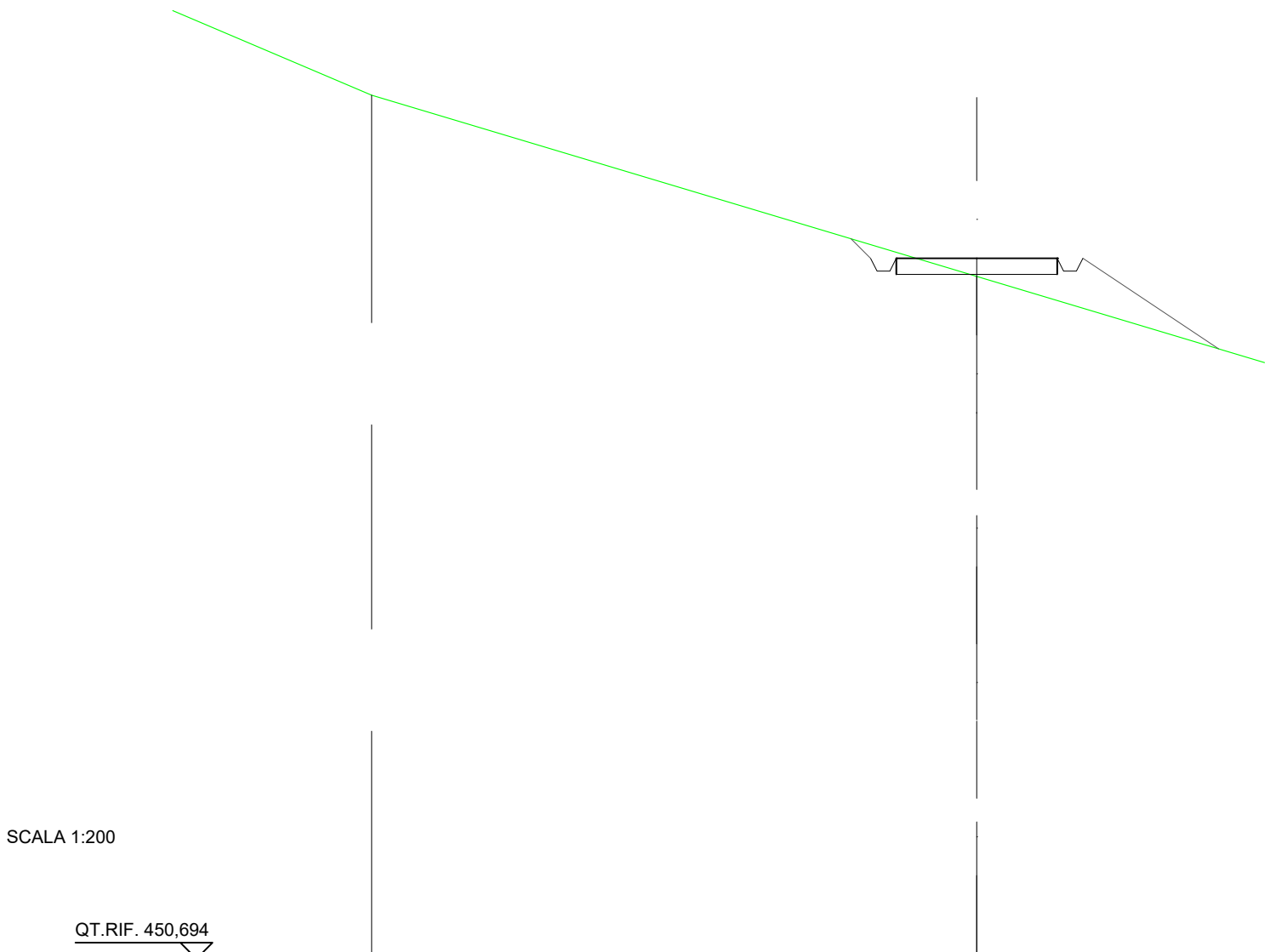
SCALA 1:200

QT.RIF. 459,586

QUOTE TERRENO			479,26	478,74		
DIST.PARZIALI TERRENO	23,01		1,99			
QUOTE PROGETTO		479,96	479,60	479,20	479,60	476,75
DIST. PARZIALI PROGETTO			5,00		4,28	

SCAVI E BONIFICHE	
FOSSO	0,484 m ²
RILEVATI	
RILEVATO	1,103 m ²
SOVRASTRUTTURA STRADALE	
CASSONETTO	5,000 m
MANUFATTI	
SCAVO PER PIATTAFORMA	0,783 m ²
SCAVO PER PARETI TRINCEA	0,129 m ²
RILEVATO PER SCARPATE	4,185 m ²
AREA DI SCAVO	3,692 m

SEZIONE N.: 38
 QT. PROGETTO: 472,472
 DIST.PROG.: 925,000
 DIST.PREC.: 25,000
 DIST.SUCC.: 25,000



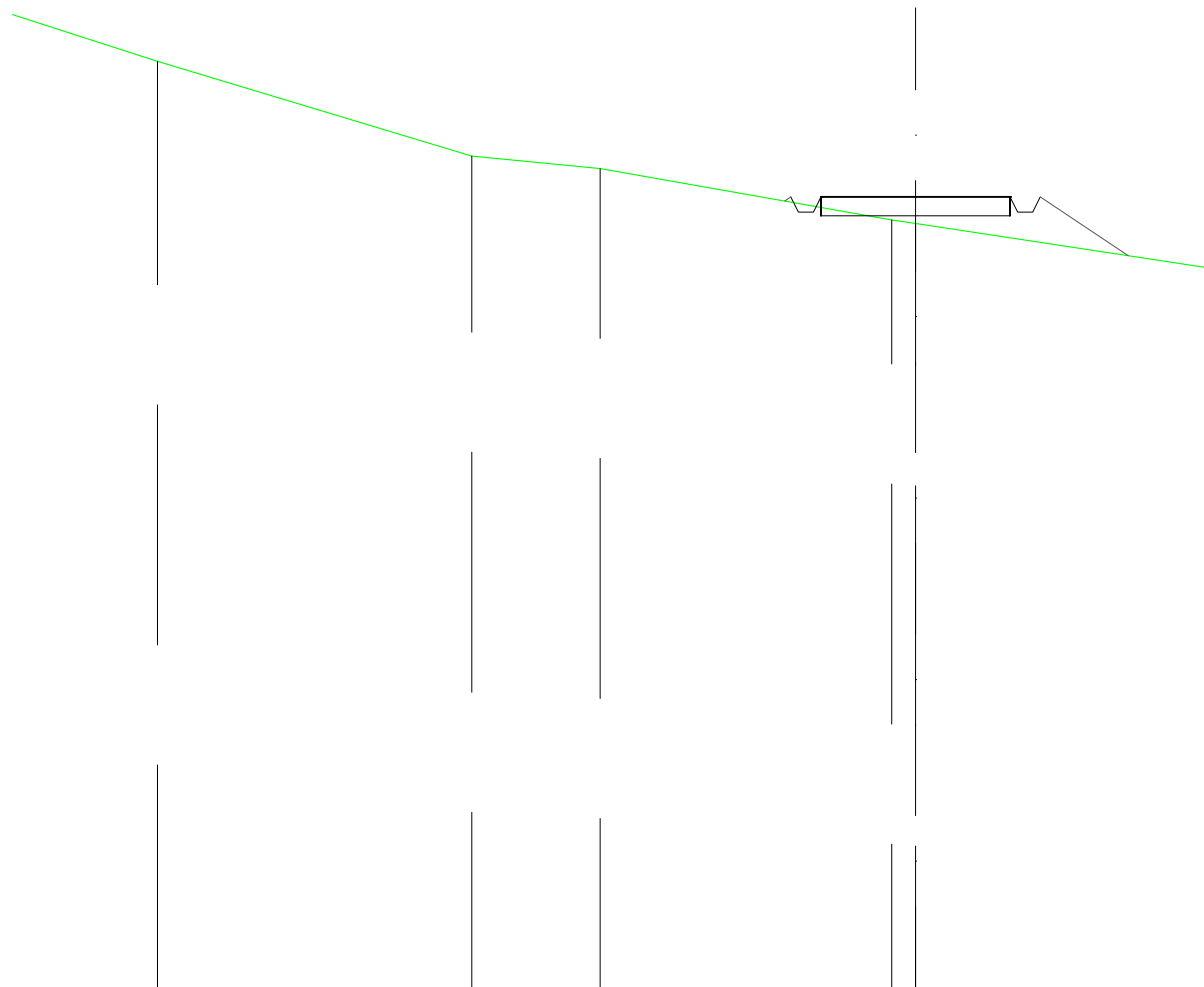
SCALA 1:200

QT.RIF. 450,694

QUOTE TERRENO	477,54					471,91							
DIST.PARZIALI TERRENO		18,82											
QUOTE PROGETTO				473,08	472,47	472,07	472,07	472,47	472,47	472,07	472,07	472,47	469,65
DIST. PARZIALI PROGETTO				0,61			5,00				4,22		

SCAVI E BONIFICHE	
FOSSO	0,097 m ²
RILEVATI	
RILEVATO	1,108 m ²
SOVRASTRUTTURA STRADALE	
CASSONETTO	5,000 m
MANUFATTI	
SCAVO PER PIATTAFORMA	0,141 m ²
RILEVATO PER SCARPATE	2,107 m ²
AREA DI SCAVO	1,861 m

SEZIONE N.: 40
 QT. PROGETTO: 468,141
 DIST.PROG.: 975,000
 DIST.PREC.: 25,000
 DIST.SUCC.: 25,000



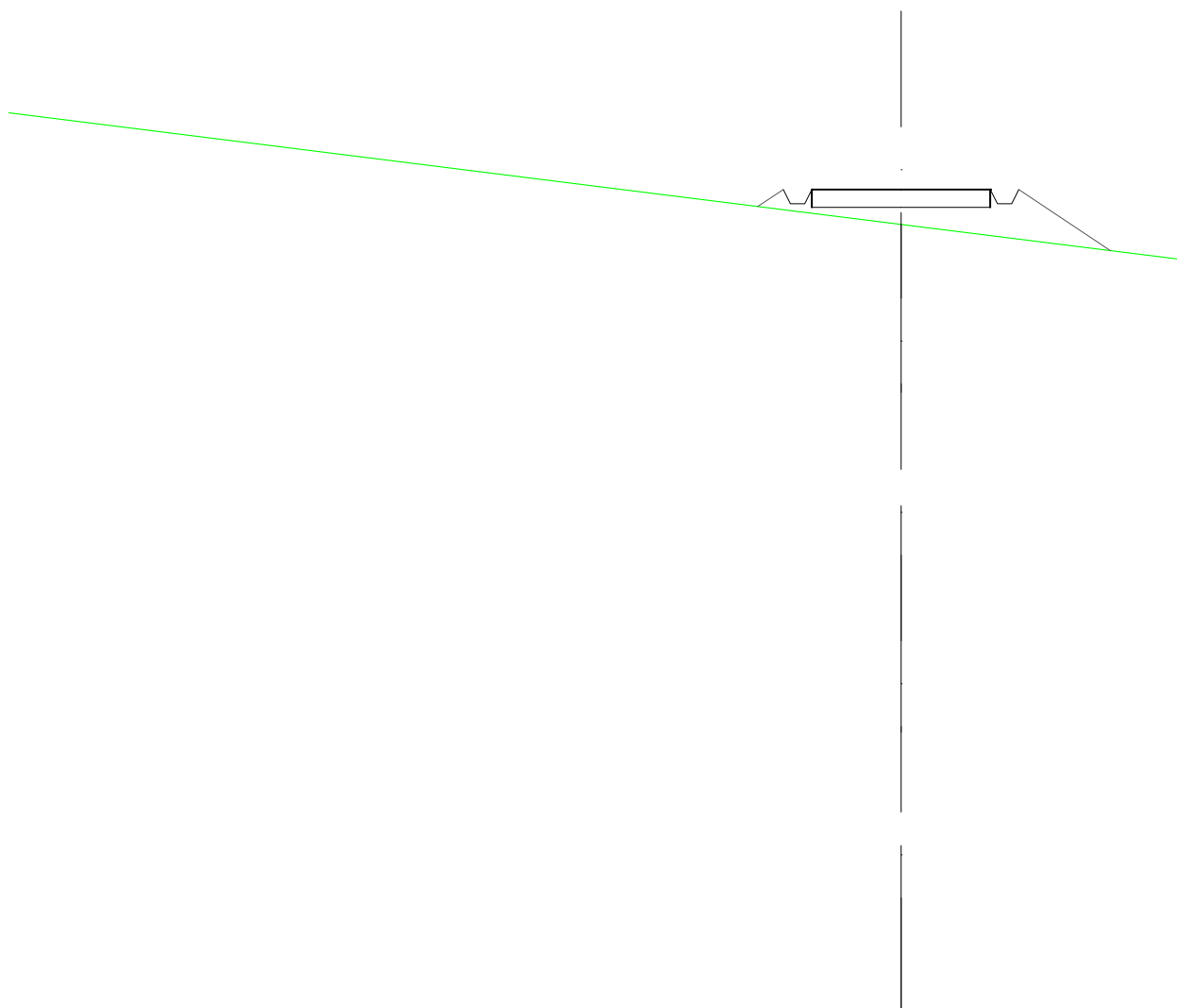
SCALA 1:200

QT.RIF. 447,211

QUOTE TERRENO	471,73	469,22	468,89	467,53	467,44					
DIST.PARZIALI TERRENO	4,95	8,32	3,39	7,71	0,63	12,07				
QUOTE PROGETTO				468,03	468,14	467,74	467,74	468,14	468,14	466,59
DIST. PARZIALI PROGETTO					5,00			2,33		

RILEVATI	
RILEVATO	2,397 m ²
SOVRASTRUTTURA STRADALE	
CASSONETTO	5,000 m
MANUFATTI	
RILEVATO PER SCARPATE	3,079 m ²

SEZIONE N.: 41
 QT. PROGETTO: 467,813
 DIST.PROG.: 1000,000
 DIST.PREC.: 25,000
 DIST.SUCC.: 25,000




SCALA 1:200

QT.RIF. 444,720

QUOTE TERRENO			466,83
DIST.PARZIALI TERRENO	25,00		9,94
QUOTE PROGETTO	467,34	467,81	467,81
DIST. PARZIALI PROGETTO	0,71	5,00	2,57

RILEVATI	
RILEVATO	2,455 m ²
SOVRASTRUTTURA STRADALE	
CASSONETTO	5,000 m
MANUFATTI	
RILEVATO PER SCARPATE	3,064 m ²

SEZIONE N.: 42
 QT. PROGETTO: 467,812
 DIST.PROG.: 1025,000
 DIST.PREC.: 25,000
 DIST.SUCC.: 25,000



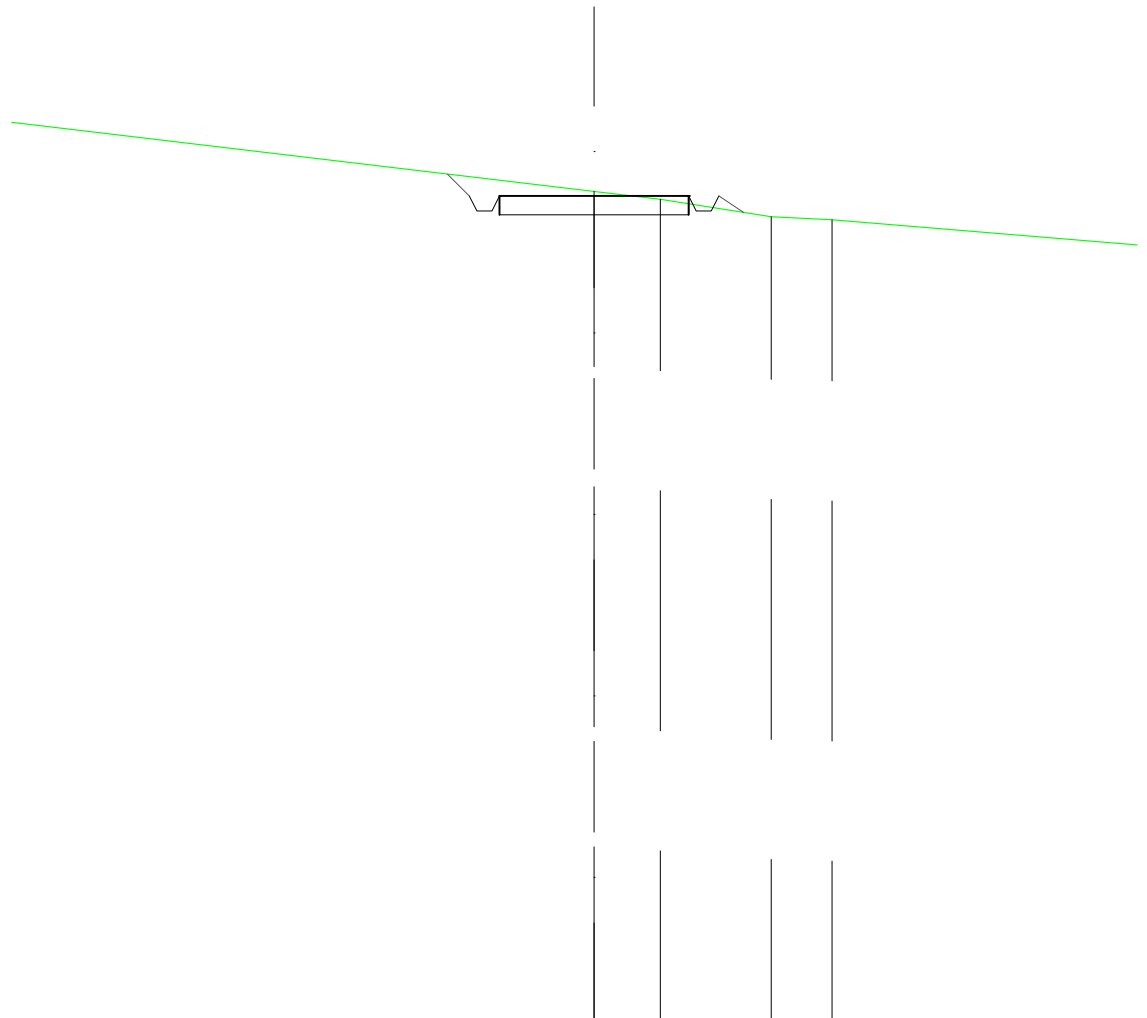
SCALA 1:200

QT.RIF. 444,697

QUOTE TERRENO		468,51		466,82		
DIST.PARZIALI TERRENO	10,61		14,39		12,74	
QUOTE PROGETTO				467,81	467,81	466,14
DIST. PARZIALI PROGETTO				0,77	5,00	2,51

SCAVI E BONIFICHE	
FOSSO	0,670 m ²
SOVRASTRUTTURA STRADALE	
CASSONETTO	5,000 m
MANUFATTI	
SCAVO PER PIATTAFORMA	3,074 m ²
SCAVO PER PARETI TRINCEA	0,147 m ²
RILEVATO PER SCARPATE	0,146 m ²
AREA DI SCAVO	6,910 m

SEZIONE N.: 43
 QT. PROGETTO: 467,735
 DIST.PROG.: 1050,000
 DIST.PREC.: 25,000
 DIST.SUCC.: 25,000



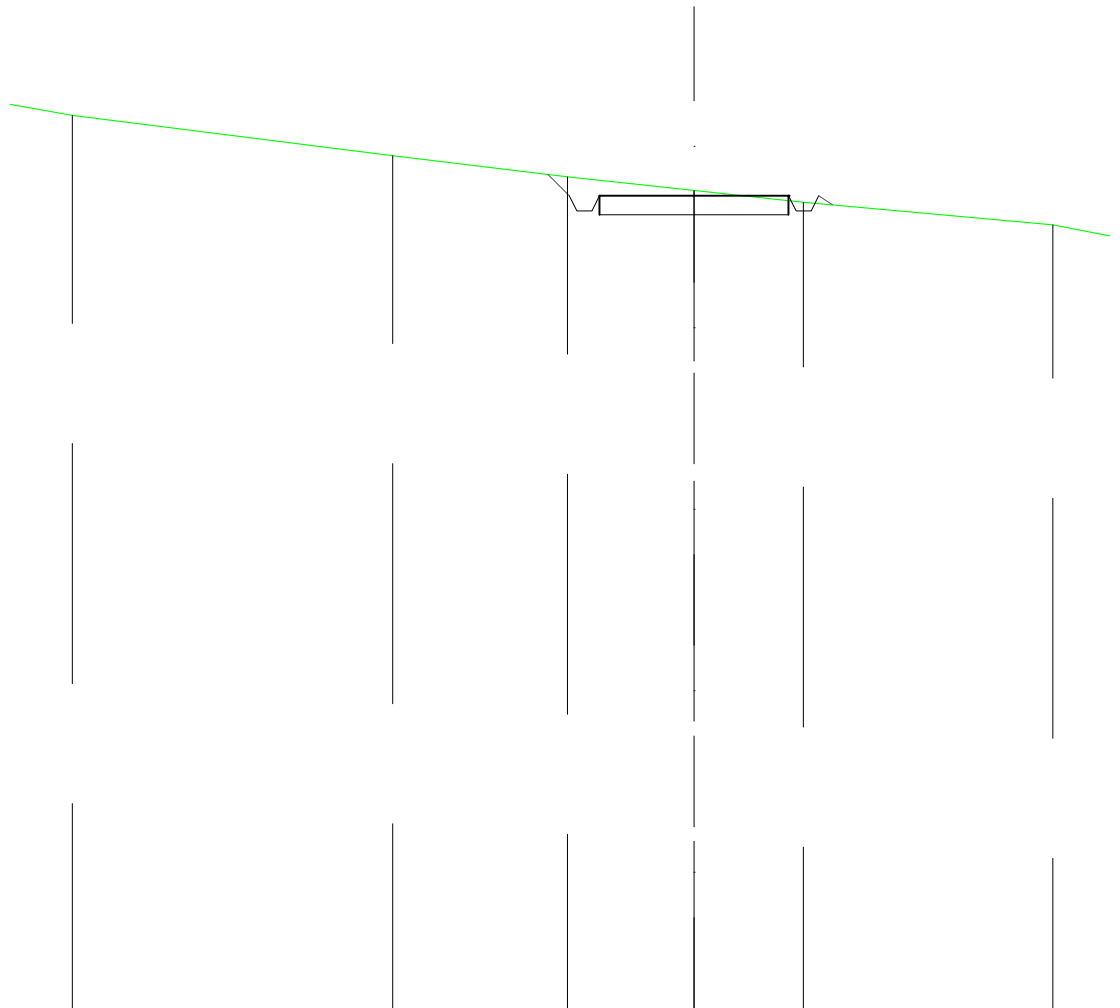
SCALA 1:200

QT.RIF. 445,884

QUOTE TERRENO			467,85	467,64	467,19	467,10	
DIST.PARZIALI TERRENO	18,10		1,75	2,93	1,61	8,06	
QUOTE PROGETTO		468,31 467,74 467,34 467,34 467,74	467,74	467,74 467,34 467,34 467,74	467,30		
DIST. PARZIALI PROGETTO		0,58	5,00	0,65			

SCAVI E BONIFICHE	
FOSSO	0,720 m ²
SOVRASTRUTTURA STRADALE	
CASSONETTO	5,000 m
MANUFATTI	
SCAVO PER PIATTAFORMA	3,199 m ²
SCAVO PER PARETI TRINCEA	0,139 m ²
RILEVATO PER SCARPATE	0,052 m ²
AREA DI SCAVO	6,994 m

SEZIONE N.: 44
 QT. PROGETTO: 466,674
 DIST.PROG.: 1075,000
 DIST.PREC.: 25,000
 DIST.SUCC.: 25,000



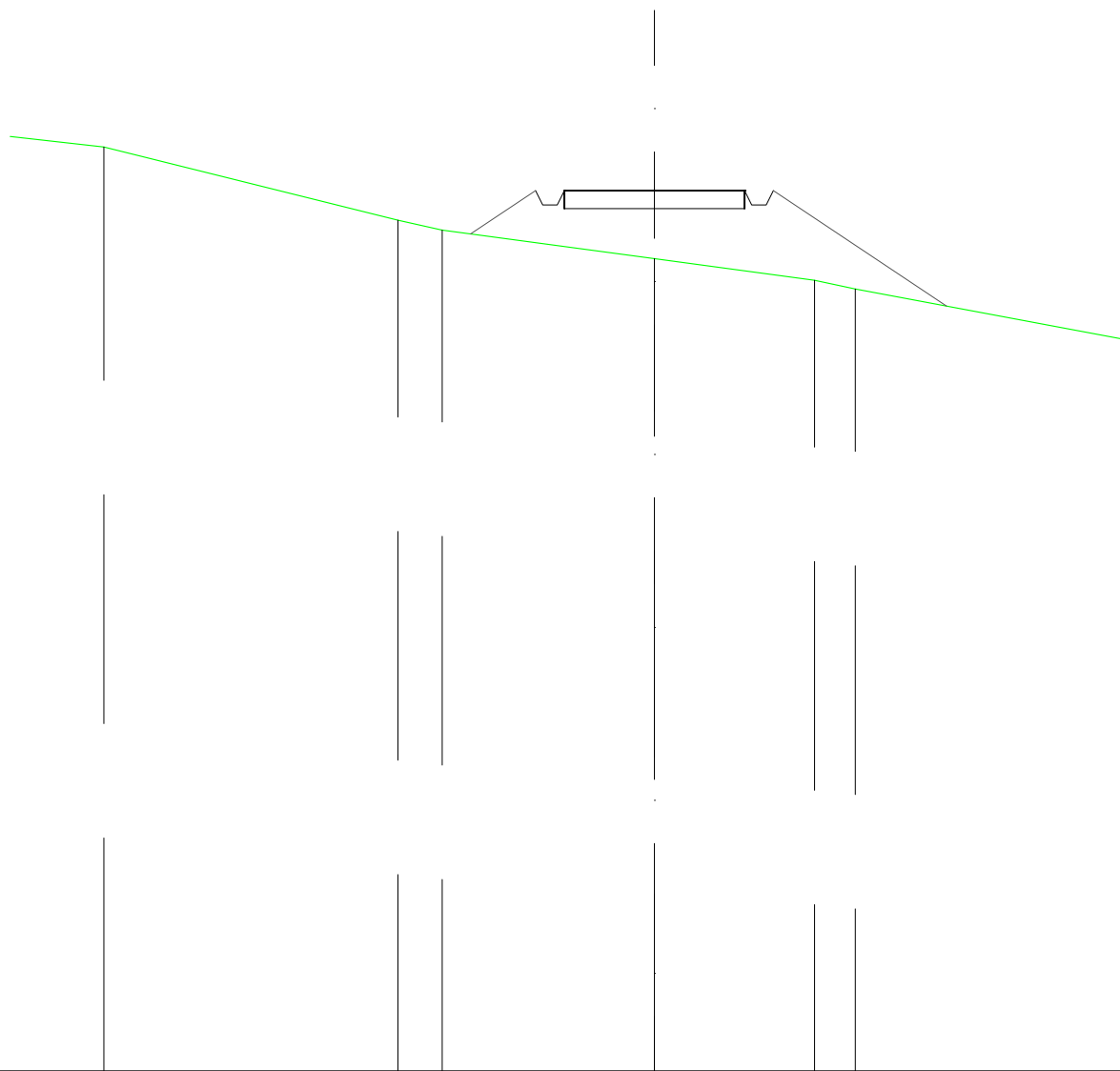
SCALA 1:200

QT.RIF. 445,094

QUOTE TERRENO	468,80	467,73	467,17	466,81	466,50	465,91
DIST.PARZIALI TERRENO	8,47	4,62	3,35	2,89	6,60	
QUOTE PROGETTO			467,24 466,67 466,27 466,27 466,67	466,67	466,67 466,27 466,27 466,67 466,43	
DIST. PARZIALI PROGETTO			0,56	5,00		

RILEVATI	
RILEVATO	6,958 m ²
SOVRASTRUTTURA STRADALE	
CASSONETTO	5,000 m
MANUFATTI	
RILEVATO PER SCARPATE	9,377 m ²

SEZIONE N.: 45
 QT. PROGETTO: 465,395
 DIST.PROG.: 1100,000
 DIST.PREC.: 25,000
 DIST.SUCC.: 25,000



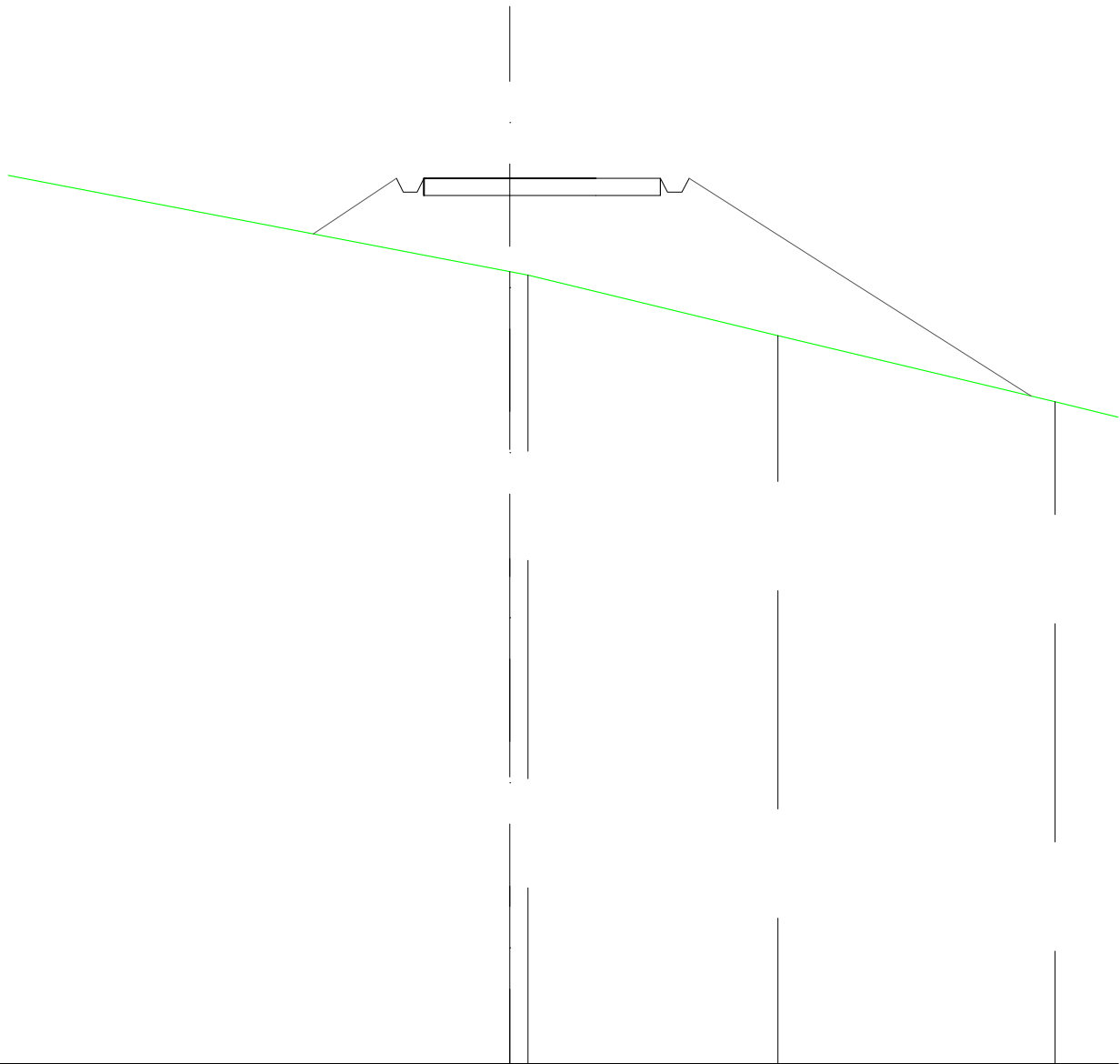
SCALA 1:200

QT.RIF. 440,945

QUOTE TERRENO	466,61		464,57	464,30		463,50		462,90	462,66				
DIST.PARZIALI TERRENO		8,16	1,23		5,89		4,44		1,13	13,37			
QUOTE PROGETTO				464,19		465,39		465,39	464,99	464,99	465,39		462,19
DIST. PARZIALI PROGETTO					1,80		5,00			4,81			

RILEVATI	
RILEVATO	11,162 m ²
SOVRASTRUTTURA STRADALE	
CASSONETTO	4,999 m
MANUFATTI	
RILEVATO PER SCARPATE	4,006 m ²

SEZIONE N.: 46
 QT. PROGETTO: 465,219
 DIST.PROG.: 1125,000
 DIST.PREC.: 25,000
 DIST.SUCC.: 25,000



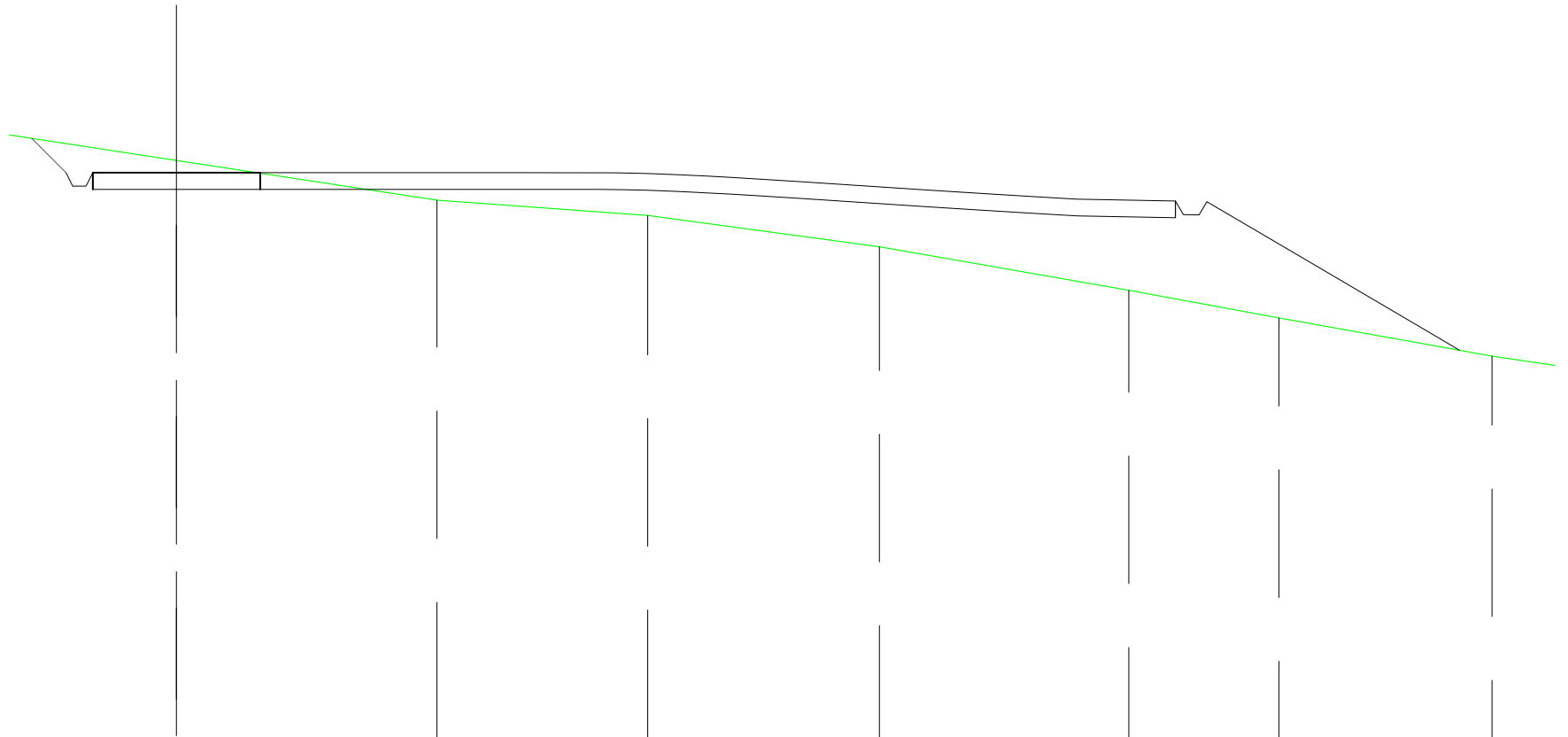
SCALA 1:200

QT.RIF. 439,460

QUOTE TERRENO			462,51 462,40		460,64		458,72
DIST.PARZIALI TERRENO	16,34		0,53	7,27		8,07	
QUOTE PROGETTO		463,60	465,22 464,82 464,82 465,22	465,22	465,22		
DIST. PARZIALI PROGETTO		2,42					

SCAVI E BONIFICHE	
FOSSO	0,886 m ²
SOVRASTRUTTURA STRADALE	
CASSONETTO	5,000 m
MANUFATTI	
SCAVO PER PIATTAFORMA	4,331 m ²
SCAVO PER PARETI TRINCEA	0,445 m ²
AREA DI SCAVO	6,825 m

SEZIONE N.: 48
 QT. PROGETTO: 465,218
 DIST.PROG.: 1175,000
 DIST.PREC.: 25,000
 DIST.SUCC.: 25,000



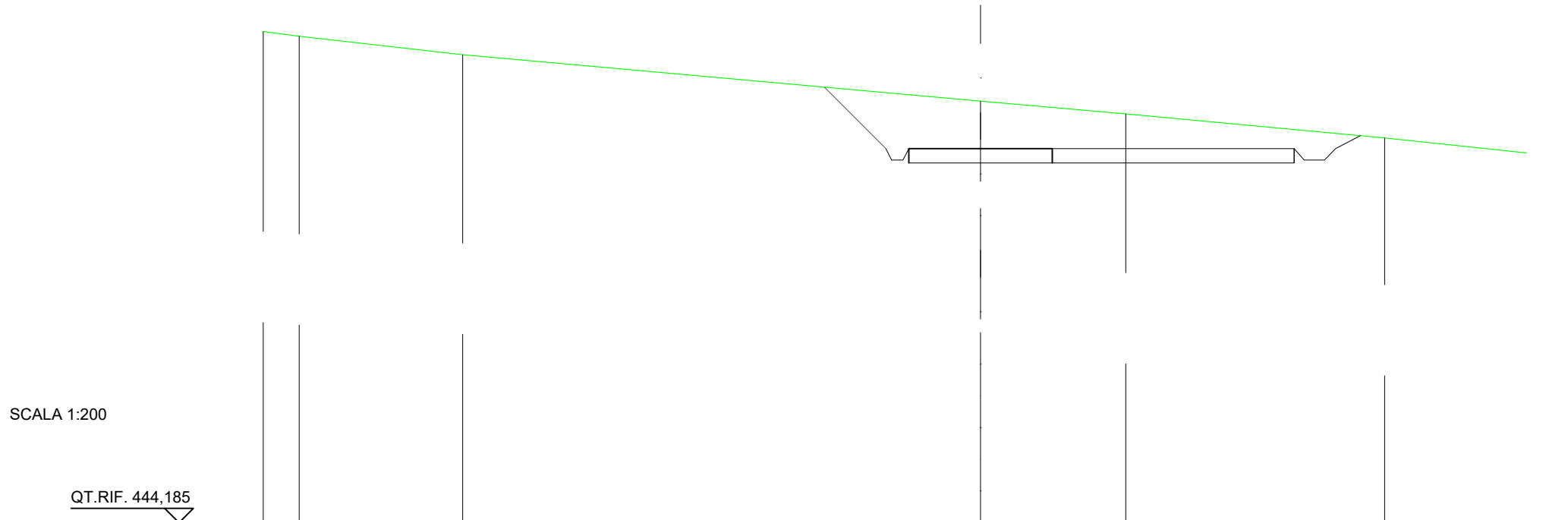
SCALA 1:200

QT.RIF. 440,000

QUOTE TERRENO		465,58	464,40	463,94	463,00	461,71	460,88	459,74
DIST.PARZIALI TERRENO			7,78	6,30	6,92	7,45	4,48	6,36
QUOTE PROGETTO	466,24	465,22	464,82	464,82	465,22			
DIST. PARZIALI PROGETTO	1,02							

SCAVI E BONIFICHE	
FOSSO	1,772 m ²
SOVRASTRUTTURA STRADALE	
CASSONETTO	5,000 m
MANUFATTI	
SCAVO PER PIATTAFORMA	10,777 m ²
SCAVO PER PARETI TRINCEA	2,089 m ²
AREA DI SCAVO	7,942 m

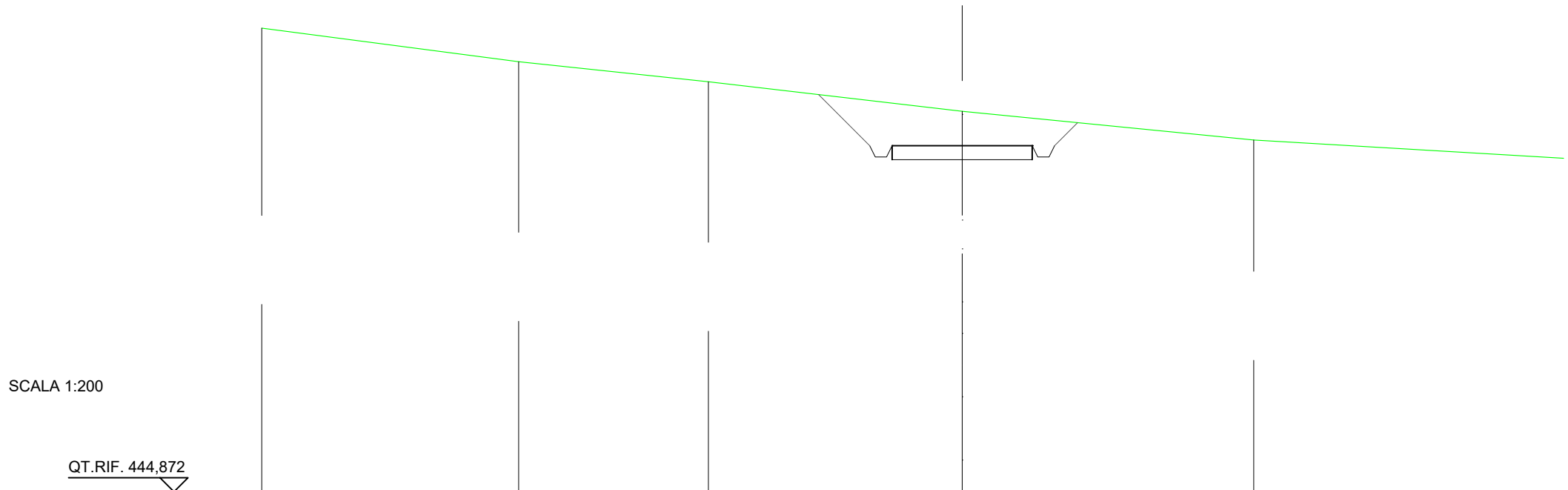
SEZIONE N.: 49
 QT. PROGETTO: 465,218
 DIST.PROG.: 1200,000
 DIST.PREC.: 25,000
 DIST.SUCC.: 25,000



QUOTE TERRENO	469,30	469,13	468,49	466,87	466,43	465,59
DIST.PARZIALI TERRENO	1,25	5,70	18,05	5,06	9,02	5,87
QUOTE PROGETTO				467,36	465,22	465,22
DIST. PARZIALI PROGETTO				2,14		

SCAVI E BONIFICHE	
FOSSO	2,485 m ²
SOVRASTRUTTURA STRADALE	
CASSONETTO	5,000 m
MANUFATTI	
SCAVO PER PIATTAFORMA	8,689 m ²
SCAVO PER PARETI TRINCEA	1,840 m ²
AREA DI SCAVO	9,246 m

SEZIONE N.: 50
 QT. PROGETTO: 465,218
 DIST.PROG.: 1225,000
 DIST.PREC.: 25,000
 DIST.SUCC.: 25,000

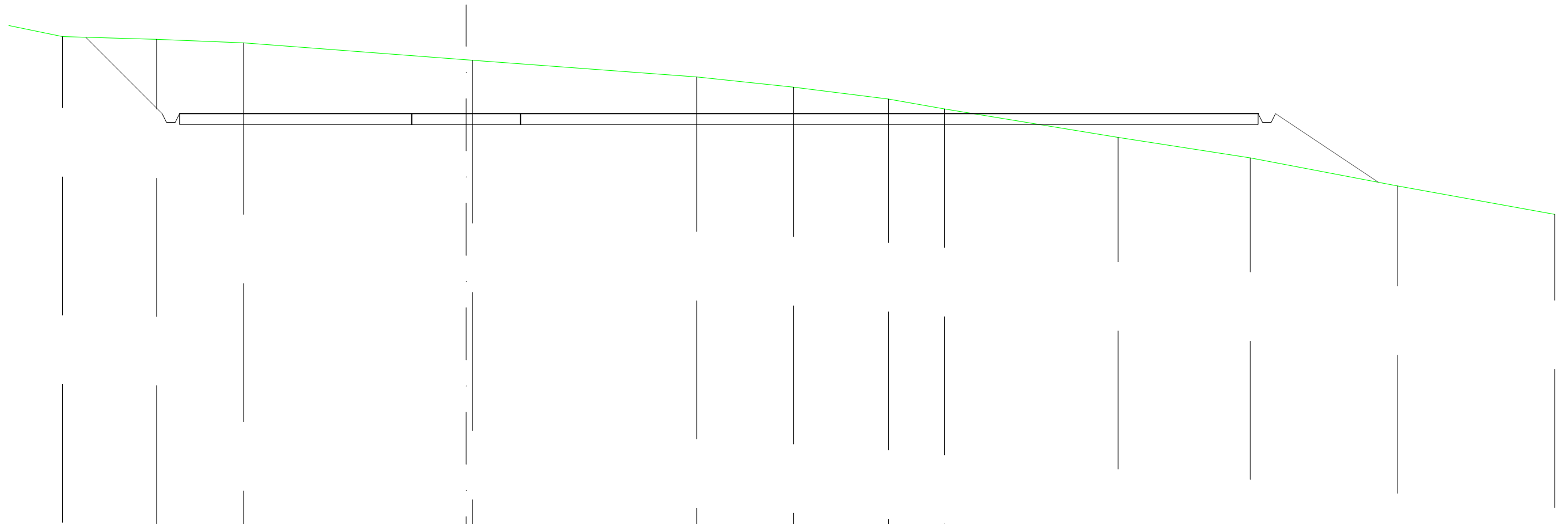


SCALA 1:200

QUOTE TERRENO	469,41	468,21	467,50	466,44	465,42
DIST.PARZIALI TERRENO	9,17	6,77	9,06	10,41	12,15
QUOTE PROGETTO			467,04	465,22	465,22
DIST. PARZIALI PROGETTO			1,82	5,00	0,82

SCAVI E BONIFICHE	
FOSSO	2,948 m ²
RILEVATI	
RILEVATO	8,089 m ²
SOVRASTRUTTURA STRADALE	
CASSONETTO	49,541 m
MANUFATTI	
SCAVO PER PIATTAFORMA	91,874 m ²
SCAVO PER PARETI TRINCEA	5,967 m ²
RILEVATO PER SCARPATE	6,838 m ²
AREA DI SCAVO	43,810 m

SEZIONE N.: 51
 QT. PROGETTO: 465,218
 DIST.PROG.: 1250,000
 DIST.PREC.: 25,000
 DIST.SUCC.: 29,078



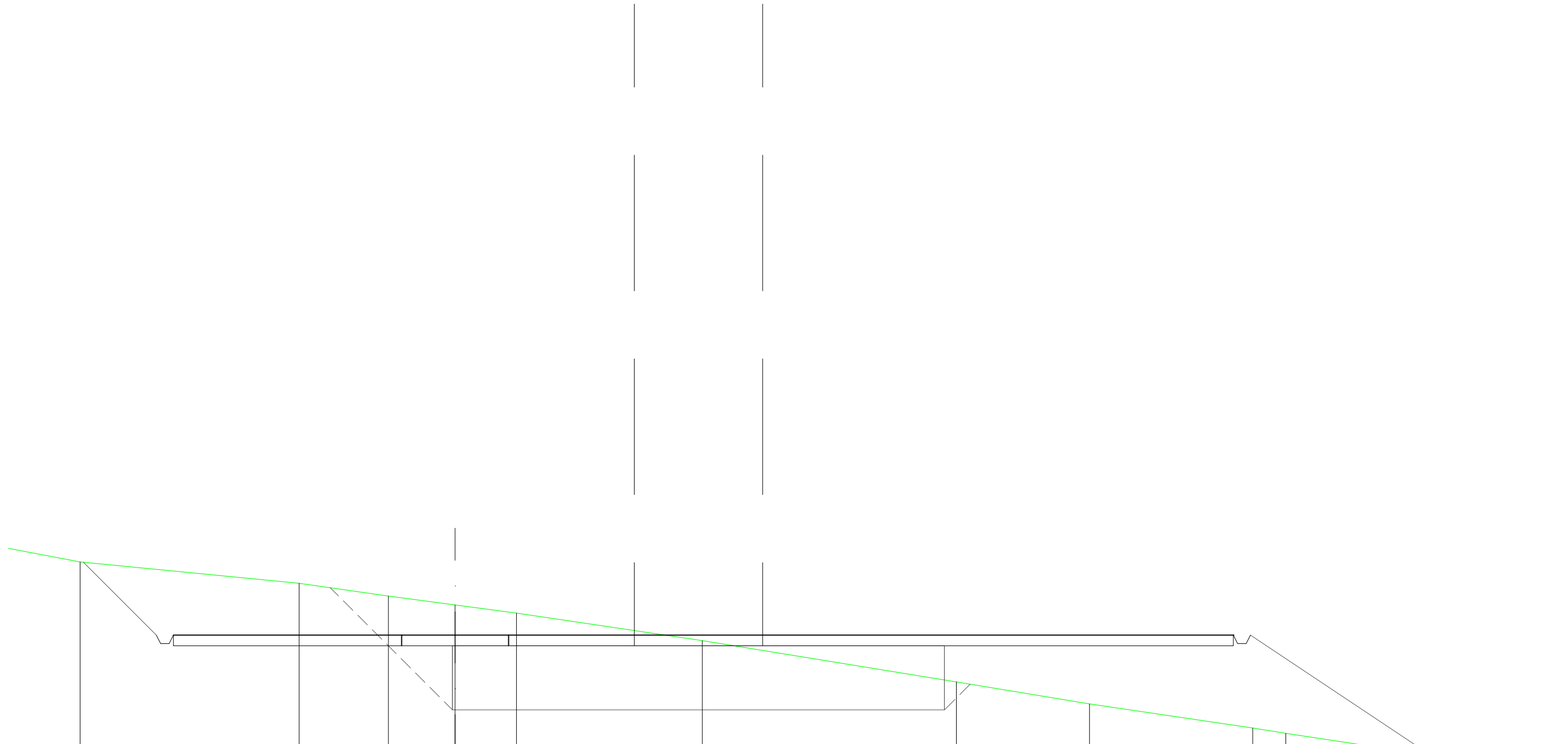
SCALA 1:200

QT.RIF. 440,000

QUOTE TERRENO	468,76	468,63	468,47		467,69 467,67	466,90	466,43	465,89	465,44		464,13	463,18	461,90	460,59
DIST.PARZIALI TERRENO		4,32	4,00	10,22		10,30	4,45	4,36	2,57	7,97	6,07	6,75	7,24	
QUOTE PROGETTO	468,72	465,22 464,82 464,82 465,22		465,22	465,22	465,22						465,22 464,82 464,82 465,22	462,06	
DIST. PARZIALI PROGETTO		3,51					49,54					4,73		

SCAVI E BONIFICHE	
FOSSO	2,666 m ²
RILEVATI	
RILEVATO	44,110 m ²
SOVRASTRUTTURA STRADALE	
CASSONETTO	49,541 m
MANUFATTI	
SCAVO PER PIATTAFORMA	49,152 m ²
SCAVO PER PARETI TRINCEA	5,229 m ²
SCAVO PER PLINTO	61,108 m ²
RILEVATO PER SCARPATE	21,536 m ²
AREA DI SCAVO	30,393 m

SEZIONE N.: 52
 QT. PROGETTO: 465,218
 DIST.PROG.: 1279,078
 DIST.PREC.: 29,078
 DIST.SUCC.: 11,500




SCALA 1:200

QT.RIF. 460,000

QUOTE TERRENO		468,64		467,64		467,04		466,63		466,25		464,96		463,03		462,00		460,87		460,62		460,11		459,21		458,88
DIST.PARZIALI TERRENO	5,78		10,24		4,17		3,12		2,87		8,69		11,88		6,22		7,63		1,54		3,39		5,44		2,34	
QUOTE PROGETTO		468,62		465,22		464,82		464,82		464,82		465,22		465,22		465,22		465,22		465,22		465,22		459,54		
DIST. PARZIALI PROGETTO		3,40										49,54										8,52				

SCAVI E BONIFICHE	
FOSSO	2,019 m ²
RILEVATI	
RILEVATO	85,398 m ²
SOVRASTRUTTURA STRADALE	
CASSONETTO	49,541 m
MANUFATTI	
SCAVO PER PIATTAFORMA	24,901 m ²
SCAVO PER PARETI TRINCEA	3,498 m ²
RILEVATO PER SCARPATE	39,444 m ²
AREA DI SCAVO	21,683 m

SEZIONE N.: 53
 QT. PROGETTO: 465,218
 DIST.PROG.: 1290,578
 DIST.PREC.: 11,500



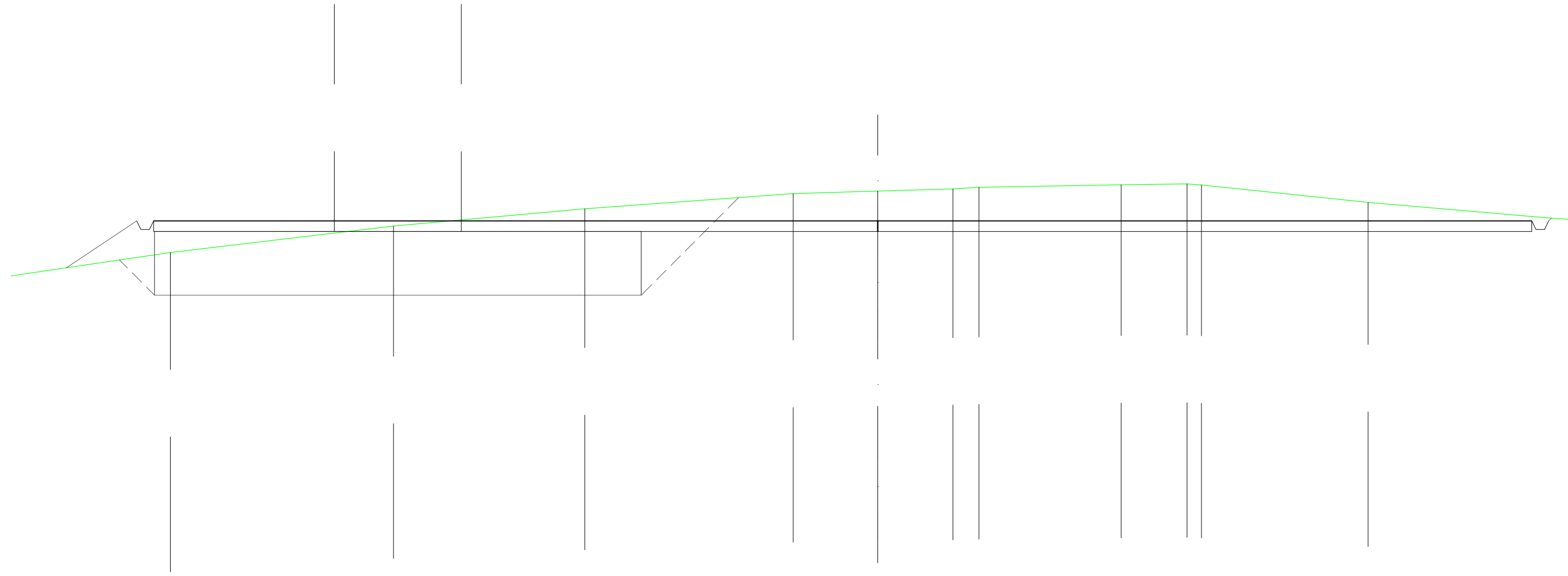
SCALA 1:200

QT.RIF. 440,000

QUOTE TERRENO		467,41	466,39	466,09	465,48		463,92	462,59		461,19	460,06	459,71	458,98	458,32	458,09	457,26
DIST.PARZIALI TERRENO		7,66	2,06	3,72	9,56	7,44	8,44	6,59	2,20	4,81	3,73	1,83	5,41			
QUOTE PROGETTO	468,24	465,22	464,82	464,82	464,82	465,22	465,22	465,22				465,22	464,82	464,82	465,22	457,43
DIST. PARZIALI PROGETTO	3,03						49,54							11,67		

SCAVI E BONIFICHE	
FOSSO	0,379 m ²
MANUFATTI	
SCAVO PER PARETI TRINCEA	0,009 m ²
RILEVATO PER SCARPATE	3,934 m ²
AREA DI SCAVO	0,928 m

SEZIONE N.: 55
 QT. PROGETTO: 465,218



SCALA 1:200

QT.RIF. 440,000

DIST.PARZIALI TERRENO	9,27	10,52	9,02	9,82	3,98	3,55	1,23	6,70	3,10	0,68	7,85	8,70
QUOTE TERRENO		-463,73	-464,98	-465,79	-466,51	-466,62	-466,73	-466,80	-466,92	-466,96	-466,91	-466,09
QUOTE PROGETTO	-463,01	-465,22	-464,82	-464,82	-465,22	-465,22						
DIST. PARZIALI PROGETTO	3,31					64,95						

