

Regione
Sicilia



Comune di
Sambuca di Sicilia



Comune di
Contessa Entellina



Comune di
Santa Margherita di Belice



Committente:



Eni Plenitude Technical Services S.r.l.
Via Dismano, 1280
47522 Cesena (FC) - Italy
Tel. centralino + 39 0547 317199
eniplenitude.com

Documento:

PROGETTO DEFINITIVO

Titolo del Progetto:

PARCO EOLICO "SAMBUCA"

Elaborato:

Sezioni trasversali Asse S03

PROGETTO	DISCIPLINA	AMBITO	TIPO ELABORATO	PROGRESSIVO	SCALA
W-SAM	P	VB	SZ	03	1:200

NOME FILE:

W-SAM-P-VB-SZ-03_Sezioni trasversali Asse S03

Progettazione:



Ing. Saverio Pagliuso

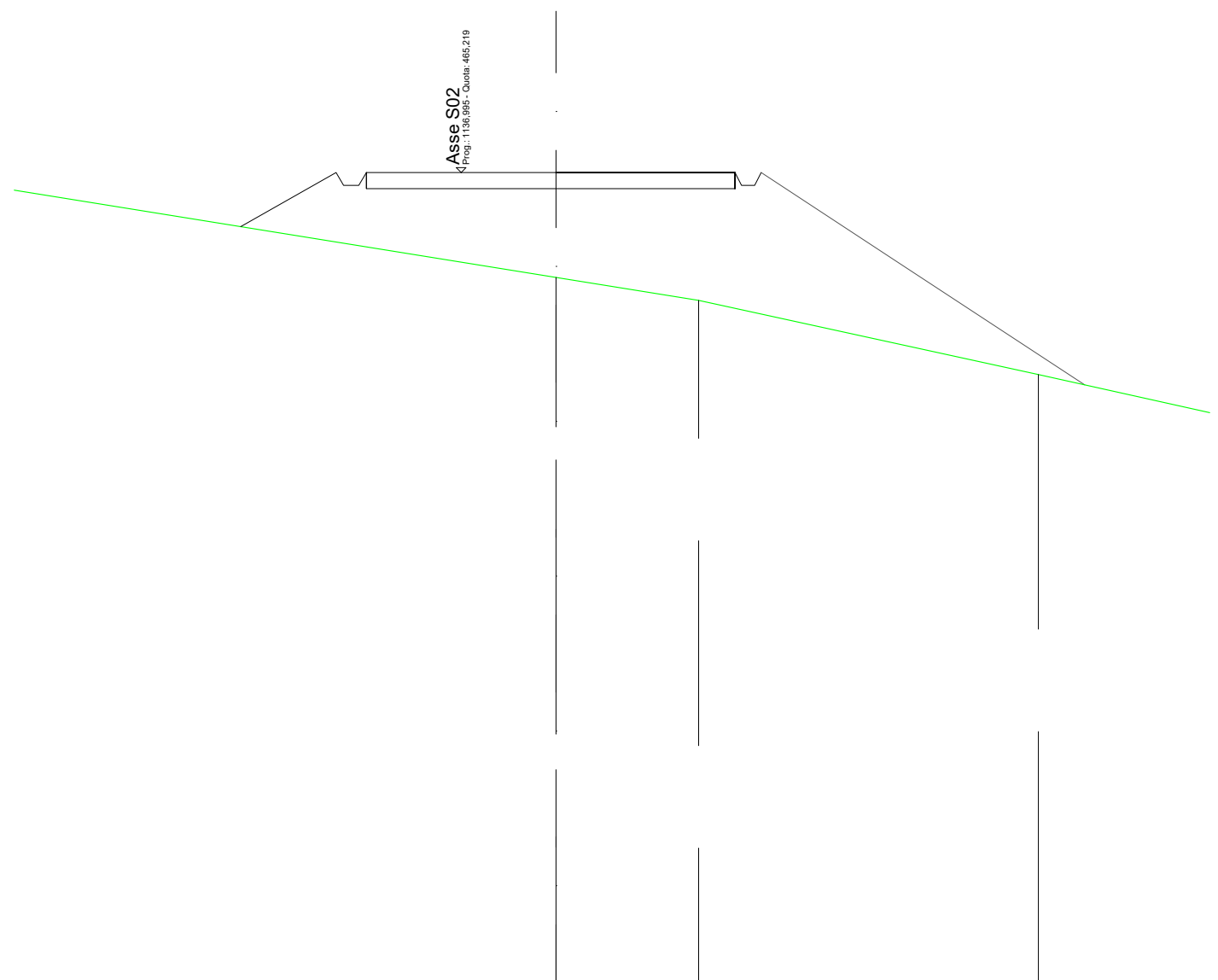
Ing. Mario Francesco Perri

Ing. Giorgio Salatino

Rev:	Data Revisione	Descrizione Revisione	Redatto	Controllato	Approvato
00	SETTEMBRE 2023	PRIMA EMISSIONE	GEMSA	GEMSA	ENI PLENITUDE

RILEVATI	
RILEVATO	17,771 m ²
SOVRASTRUTTURA STRADALE	
CASSONETTO	5,547 m
MANUFATTI	
RILEVATO PER SCARPATE	25,217 m ²

SEZIONE N.: 1
 QT. PROGETTO: 465,219
 DIST.PROG.: 0,000
 DIST.SUCC.: 25,000




SCALA 1:200

QT.RIF. 440,000

QUOTE TERRENO		461,97	461,26	458,95	
DIST.PARZIALI TERRENO		4,42	10,53		
QUOTE PROGETTO		465,22	465,22 464,82 464,82 465,22	462,35	458,63
DIST. PARZIALI PROGETTO			4,37	5,66	

SCAVI E BONIFICHE	
FOSSO	0,095 m ²
RILEVATI	
RILEVATO	2,602 m ²
SOVRASTRUTTURA STRADALE	
CASSONETTO	7,802 m
MANUFATTI	
SCAVO PER PIATTAFORMA	0,182 m ²
RILEVATO PER SCARPATE	3,240 m ²
AREA DI SCAVO	2,325 m

SEZIONE N.: 4
 QT. PROGETTO: 463,088
 DIST.PROG.: 75,000
 DIST.PREC.: 25,000
 DIST.SUCC.: 25,000



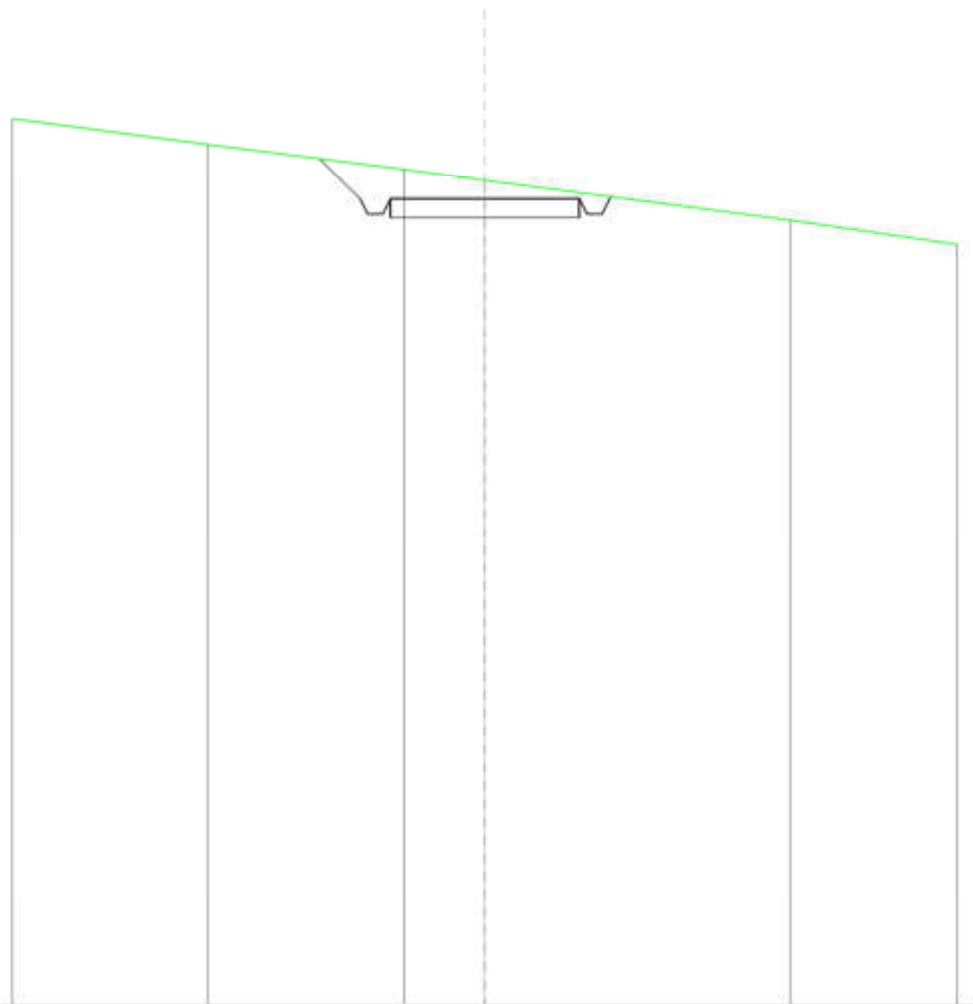
SCALA 1:200

QT.RIF. 440,000

QUOTE TERRENO	463,63	463,48		462,10		460,55	
DIST.PARZIALI TERRENO	1,78		8,50		9,74		
QUOTE PROGETTO			463,14 463,28 462,87 462,85 463,24 463,20	463,15 463,12	463,09	463,09 462,69 462,69 463,09	461,10
DIST. PARZIALI PROGETTO				7,80		2,99	

SCAVI E BONIFICHE	
FOSSO	1,285 m ²
SOVRASTRUTTURA STRADALE	
CASSONETTO	5,000 m
MANUFATTI	
SCAVO PER PIATTAFORMA	5,009 m ²
SCAVO PER PARETI TRINCEA	0,507 m ²
AREA DI SCAVO	7,733 m

SEZIONE N.: 5
 QT. PROGETTO: 461,379
 DIST.PROG.: 100,000
 DIST.PREC.: 25,000
 DIST.SUCC.: 25,000



SCALA 1:200

QT.RIF. 440,000

QUOTE TERRENO		462,83		462,17		461,88		460,82	
DIST.PARZIALI TERRENO			5,20		2,13			8,08	
QUOTE PROGETTO			462,45	461,38	460,98	461,38	461,38	460,98	461,44
DIST. PARZIALI PROGETTO			1,08			5,00			

SCAVI E BONIFICHE	
FOSSO	0,670 m ²
SOVRASTRUTTURA STRADALE	
CASSONETTO	5,000 m
MANUFATTI	
SCAVO PER PIATTAFORMA	3,087 m ²
SCAVO PER PARETI TRINCEA	0,062 m ²
RILEVATO PER SCARPATE	0,013 m ²
AREA DI SCAVO	6,886 m

SEZIONE N.: 6
 QT. PROGETTO: 459,169
 DIST.PROG.: 125,000
 DIST.PREC.: 25,000
 DIST.SUCC.: 25,000

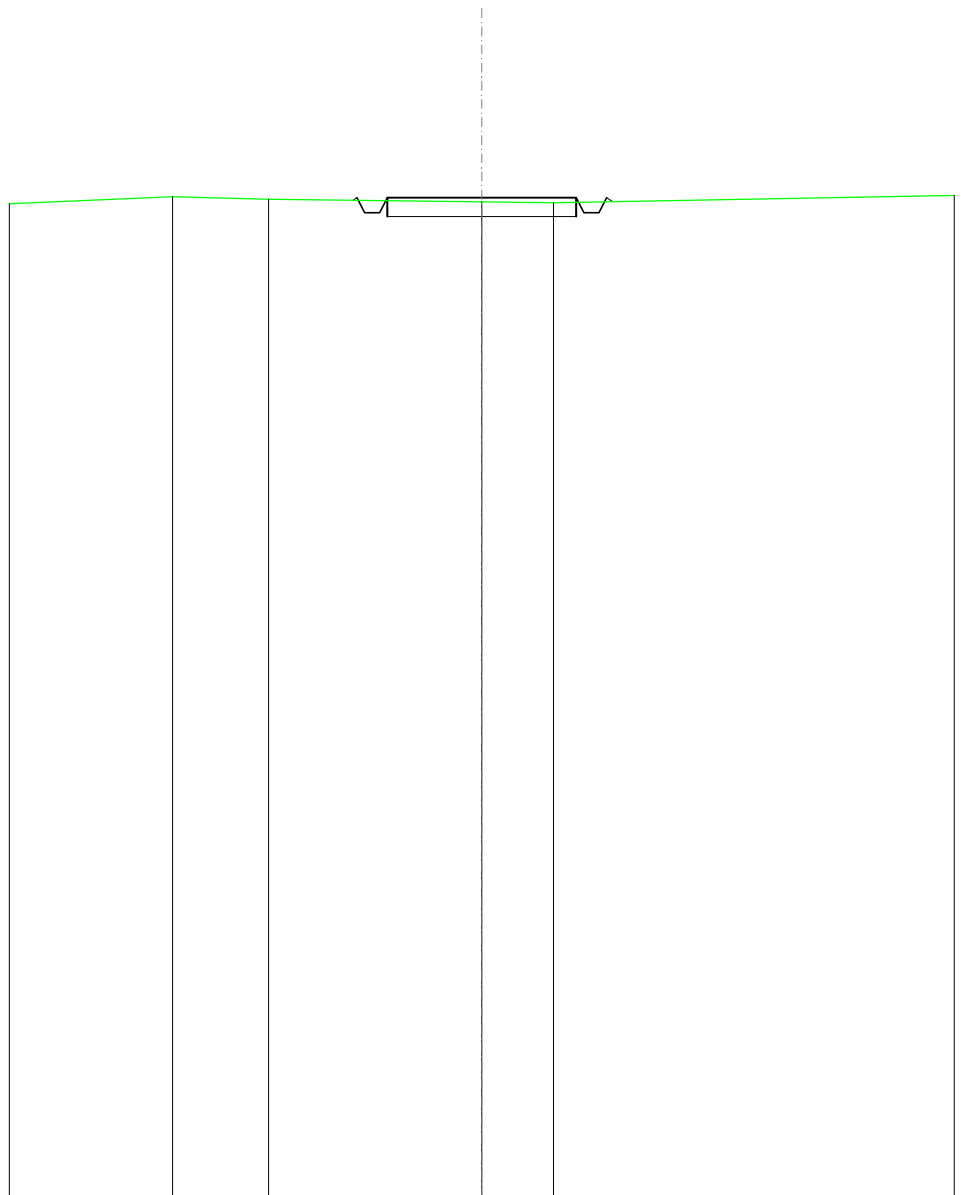
SCALA 1:200

QT.RIF. 440,000

QUOTE TERRENO	459,81	459,72	459,29
DIST.PARZIALI TERRENO	1,74	6,36	
QUOTE PROGETTO		459,53 459,17 458,77 458,77 459,17	459,17 459,17 458,77 459,17 459,05
DIST. PARZIALI PROGETTO		5,00	

SCAVI E BONIFICHE	
FOSSO	0,338 m ²
SOVRASTRUTTURA STRADALE	
CASSONETTO	5,000 m
MANUFATTI	
SCAVO PER PIATTAFORMA	1,958 m ²
RILEVATO PER SCARPATE	0,021 m ²
AREA DI SCAVO	6,411 m

SEZIONE N.: 7
 QT. PROGETTO: 456,461
 DIST.PROG.: 150,000
 DIST.PREC.: 25,000
 DIST.SUCC.: 25,000



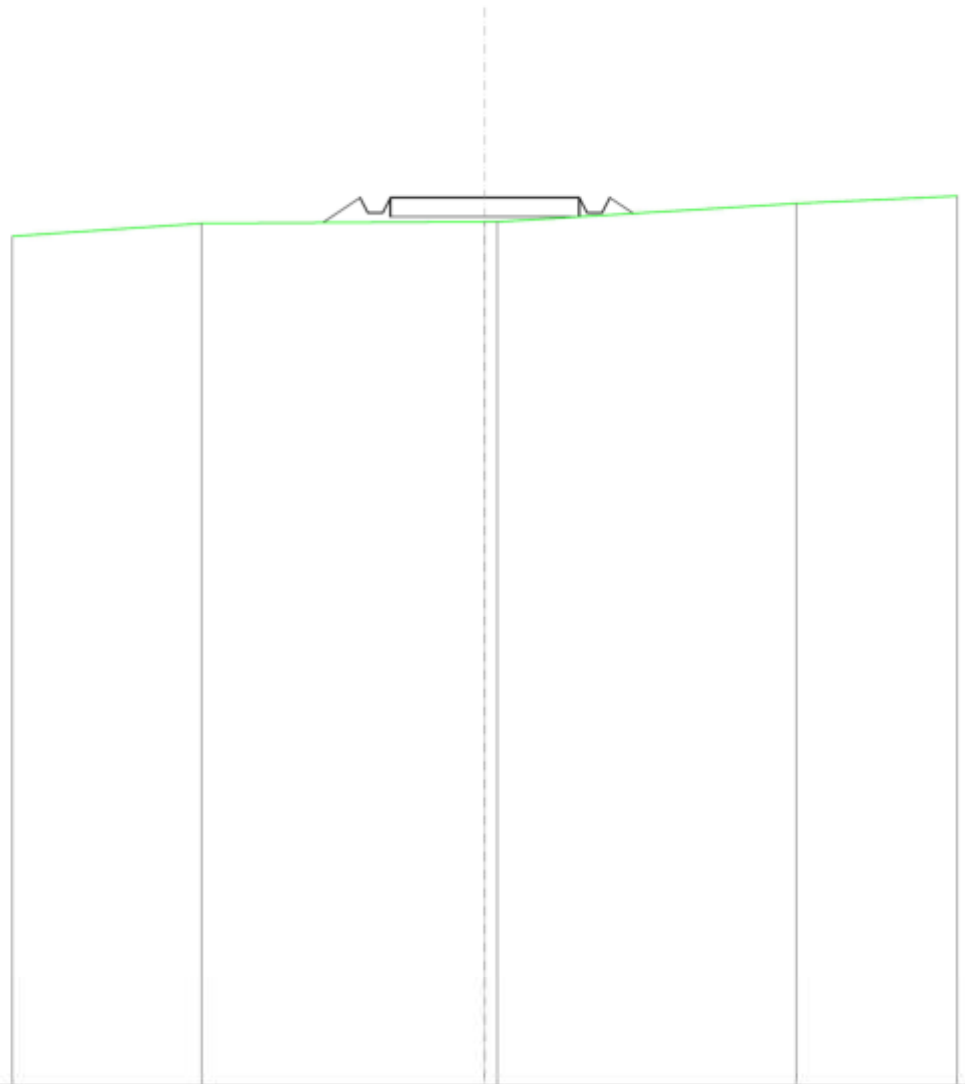
SCALA 1:200

QT.RIF. 430,000

QUOTE TERRENO	456,48	456,42	456,35	456,33
DIST.PARZIALI TERRENO	2,55	5,64	1,89	
QUOTE PROGETTO		456,39 456,46 456,06 456,06 456,46	456,46	456,46 456,06 456,46 456,36
DIST. PARZIALI PROGETTO			5,00	

RILEVATI	
RILEVATO	0,558 m ²
SOVRASTRUTTURA STRADALE	
CASSONETTO	5,000 m
MANUFATTI	
RILEVATO PER SCARPATE	0,897 m ²

SEZIONE N.: 8
 QT. PROGETTO: 453,543
 DIST.PROG.: 175,000
 DIST.PREC.: 25,000
 DIST.SUCC.: 25,000



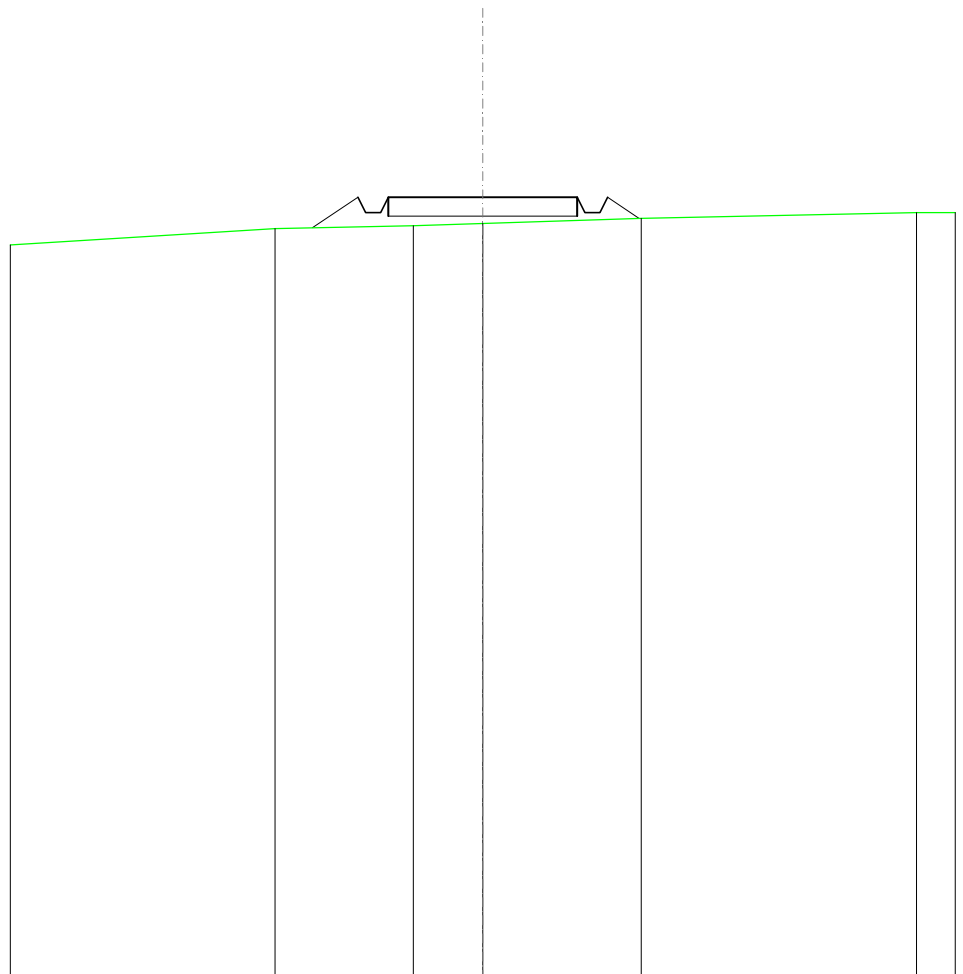
SCALA 1:200

QT.RIF. 430,000

QUOTE TERRENO	452,86	452,91	452,91	453,39
DIST.PARZIALI TERRENO		7,50		7,91
QUOTE PROGETTO		452,88	453,54	453,13
DIST. PARZIALI PROGETTO		0,99	5,00	0,63

RILEVATI	
RILEVATO	0,962 m ²
SOVRASTRUTTURA STRADALE	
CASSONETTO	5,000 m
MANUFATTI	
RILEVATO PER SCARPATE	1,333 m ²

SEZIONE N.: 9
 QT. PROGETTO: 450,625
 DIST.PROG.: 200,000
 DIST.PREC.: 25,000
 DIST.SUCC.: 25,000



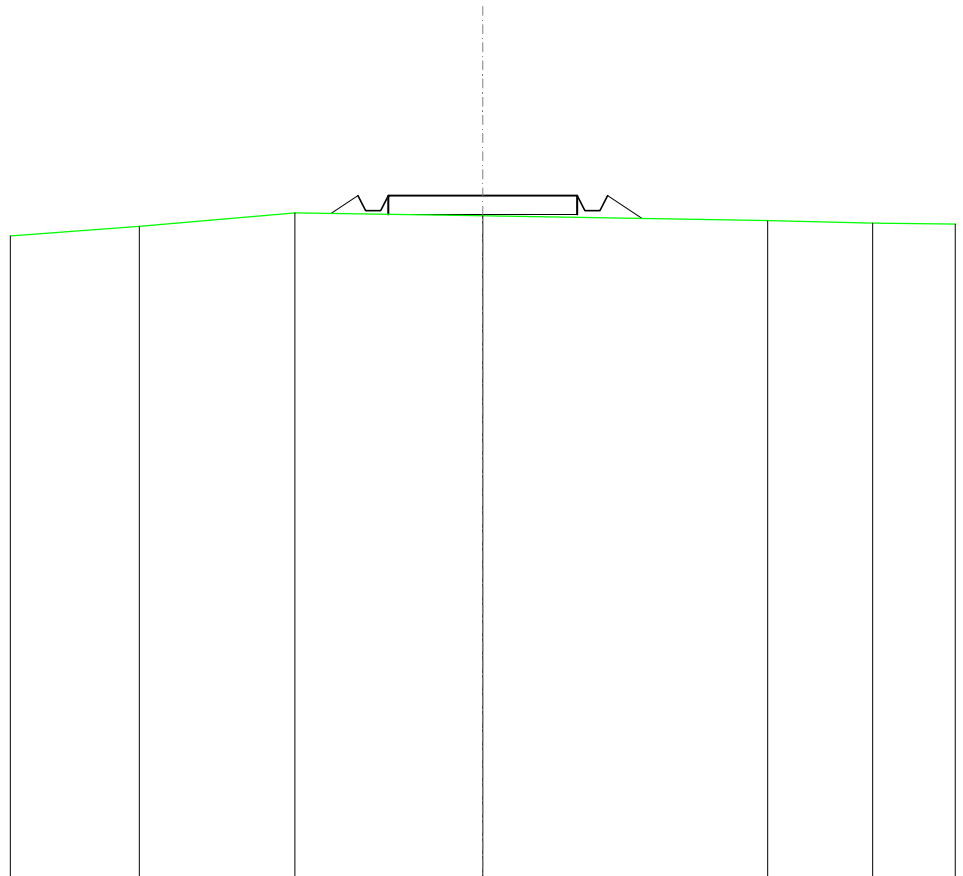
SCALA 1:200

QT.RIF. 430,000

QUOTE TERRENO	449,80	449,87	449,93	450,07	450,22
DIST.PARZIALI TERRENO		3,66	1,84	4,19	7,28
QUOTE PROGETTO	449,82	450,63	450,23	450,63	450,07
DIST. PARZIALI PROGETTO	1,21		5,00	0,84	

RILEVATI	
RILEVATO	0,177 m ²
SOVRASTRUTTURA STRADALE	
CASSONETTO	5,000 m
MANUFATTI	
SCAVO PER PIATTAFORMA	0,001 m ²
RILEVATO PER SCARPATE	0,816 m ²
AREA DI SCAVO	0,288 m

SEZIONE N.: 10
 QT. PROGETTO: 448,083
 DIST.PROG.: 225,000
 DIST.PREC.: 25,000
 DIST.SUCC.: 25,000



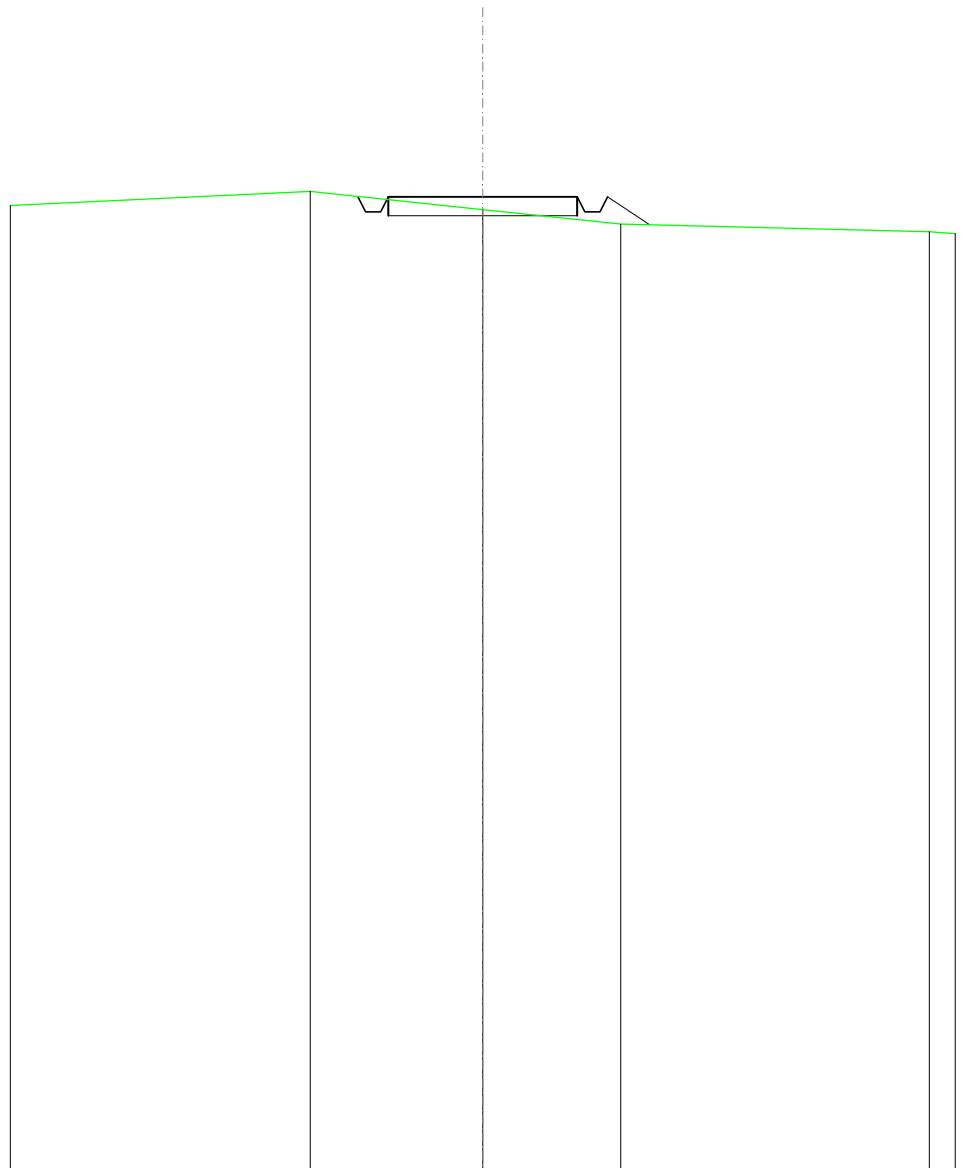
SCALA 1:200

QT.RIF. 430,000

QUOTE TERRENO	447,27	447,63	447,55	447,42	447,35
DIST.PARZIALI TERRENO	4,11	4,97	7,54	2,77	
QUOTE PROGETTO		447,61 448,08 447,68 448,08	448,08	448,08 447,68 448,08 447,48	
DIST. PARZIALI PROGETTO		0,71 0,71 0,71 0,71	5,00	0,91 0,91 0,91 0,91	

SCAVI E BONIFICHE	
FOSSO	0,215 m ²
RILEVATI	
RILEVATO	0,049 m ²
SOVRASTRUTTURA STRADALE	
CASSONETTO	5,000 m
MANUFATTI	
SCAVO PER PIATTAFORMA	0,858 m ²
RILEVATO PER SCARPATE	0,670 m ²
AREA DI SCAVO	4,807 m

SEZIONE N.: 11
 QT. PROGETTO: 445,719
 DIST.PROG.: 250,000
 DIST.PREC.: 25,000
 DIST.SUCC.: 25,000



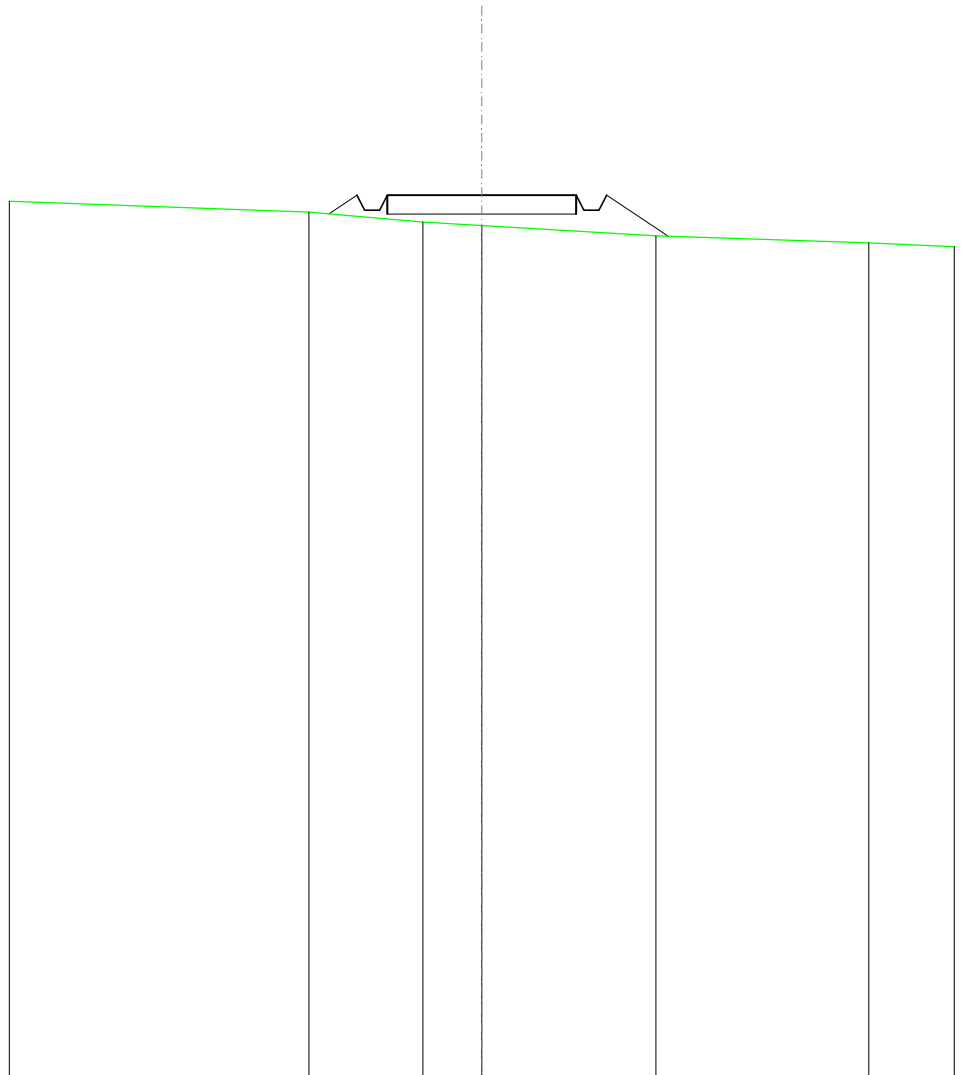
SCALA 1:200

QT.RIF. 420,000

QUOTE TERRENO	445,86	445,38	445,00	444,79
DIST.PARZIALI TERRENO	4,56	3,65	8,17	
QUOTE PROGETTO	445,73 445,72 445,32 445,32 445,72	445,72	445,72 445,32 445,32 445,72 444,98	
DIST. PARZIALI PROGETTO		5,00	1,11	

RILEVATI	
RILEVATO	1,511 m ²
SOVRASTRUTTURA STRADALE	
CASSONETTO	5,000 m
MANUFATTI	
RILEVATO PER SCARPATE	1,801 m ²

SEZIONE N.: 12
 QT. PROGETTO: 443,355
 DIST.PROG.: 275,000
 DIST.PREC.: 25,000
 DIST.SUCC.: 25,000



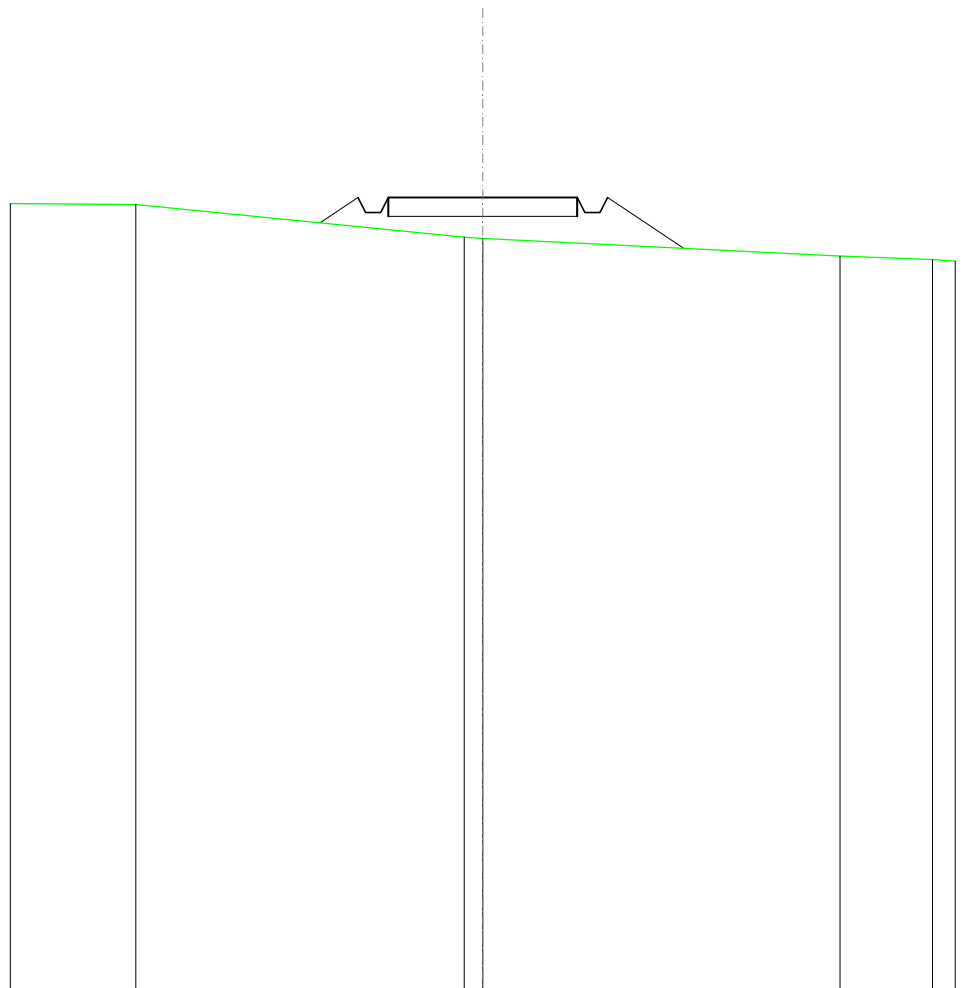
SCALA 1:200

QT.RIF. 420,000

QUOTE TERRENO	442,90	442,64	442,55	442,28	442,09
DIST.PARZIALI TERRENO	3,02	1,55	4,61	5,63	
QUOTE PROGETTO	442,86 443,36 442,96 443,36	443,36	443,36	443,36 442,96 443,36	442,27
DIST. PARZIALI PROGETTO	0,75		5,00	1,62	

RILEVATI	
RILEVATO	2,789 m ²
SOVRASTRUTTURA STRADALE	
CASSONETTO	5,000 m
MANUFATTI	
RILEVATO PER SCARPATE	2,785 m ²

SEZIONE N.: 13
 QT. PROGETTO: 440,991
 DIST.PROG.: 300,000
 DIST.PREC.: 25,000
 DIST.SUCC.: 25,000



SCALA 1:200

QT.RIF. 420,000

QUOTE TERRENO	440,81	439,94 439,91	439,44	439,35
DIST.PARZIALI TERRENO	8,68	0,49	9,45	2,44
QUOTE PROGETTO	440,32 440,99 440,59 440,99	440,99	440,99 440,59 440,99	439,65
DIST. PARZIALI PROGETTO	1,00	5,00	2,01	

RILEVATI	
RILEVATO	3,312 m ²
SOVRASTRUTTURA STRADALE	
CASSONETTO	5,000 m
MANUFATTI	
RILEVATO PER SCARPATE	3,423 m ²

SEZIONE N.: 14
 QT. PROGETTO: 438,627
 DIST.PROG.: 325,000
 DIST.PREC.: 25,000
 DIST.SUCC.: 25,000

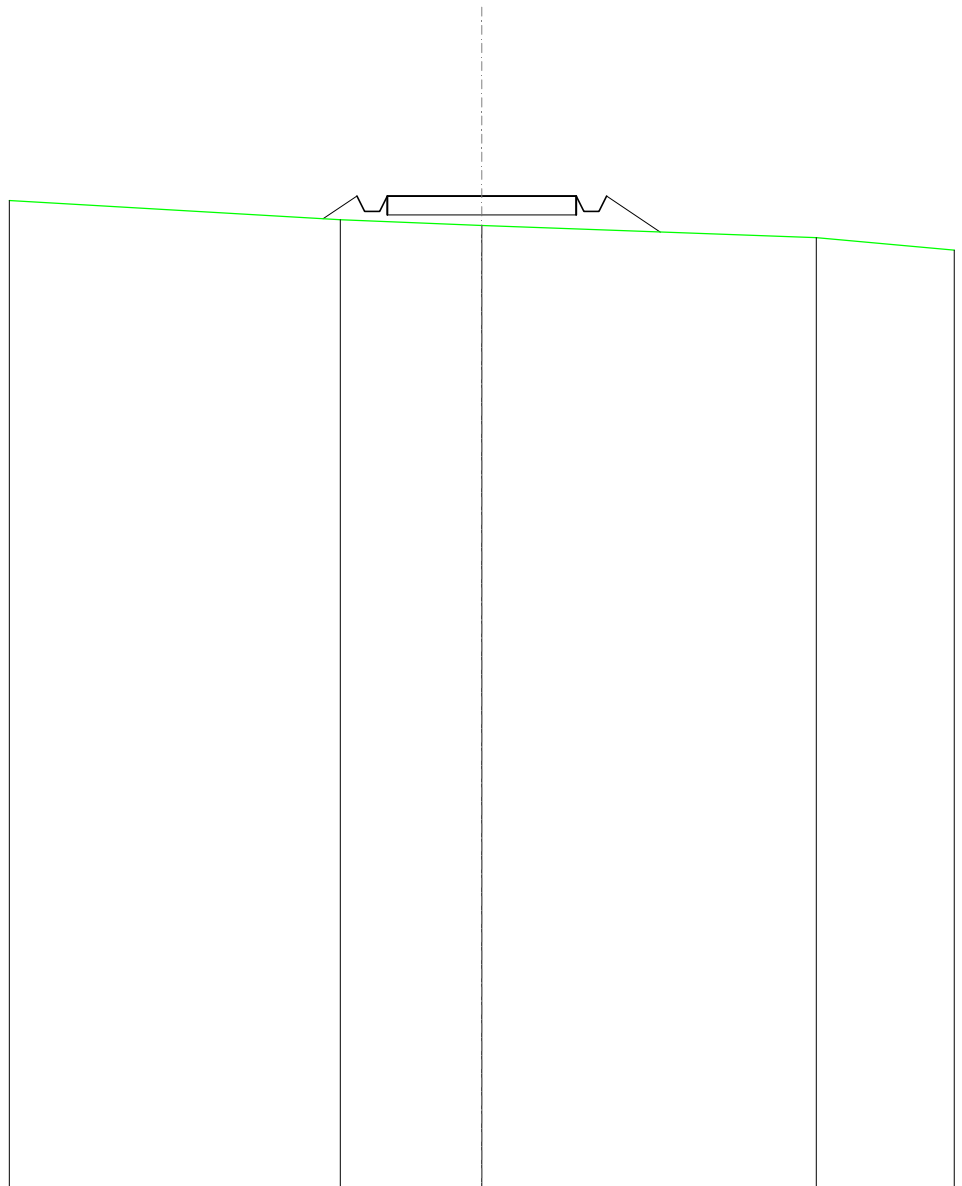
SCALA 1:200

QT.RIF. 420,000

QUOTE TERRENO	438,60	437,94	437,61	437,47	437,22	
DIST.PARZIALI TERRENO		5,53	2,61	3,25	5,21	
QUOTE PROGETTO			437,78	438,63	438,63	437,21
DIST. PARZIALI PROGETTO			1,27	5,00	2,13	

RILEVATI	
RILEVATO	1,380 m ²
SOVRASTRUTTURA STRADALE	
CASSONETTO	5,000 m
MANUFATTI	
RILEVATO PER SCARPATE	1,687 m ²

SEZIONE N.: 15
 QT. PROGETTO: 436,263
 DIST.PROG.: 350,000
 DIST.PREC.: 25,000
 DIST.SUCC.: 25,000



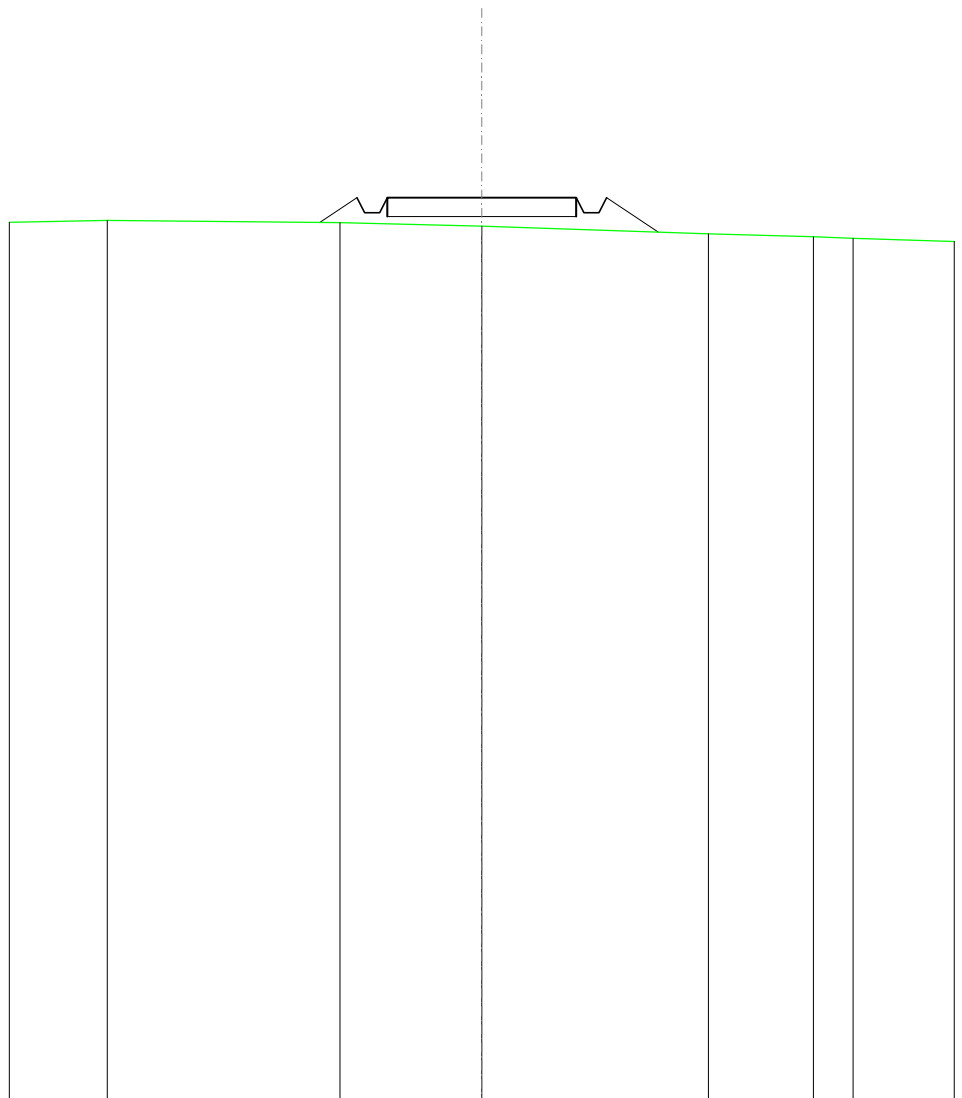
SCALA 1:200

QT.RIF. 410,000

QUOTE TERRENO		435,64		435,48			435,16
DIST.PARZIALI TERRENO			3,74			8,85	
QUOTE PROGETTO		435,66	436,26	435,86	435,86	436,26	435,31
DIST. PARZIALI PROGETTO		0,90		5,00		1,43	

RILEVATI	
RILEVATO	1,306 m ²
SOVRASTRUTTURA STRADALE	
CASSONETTO	5,000 m
MANUFATTI	
RILEVATO PER SCARPATE	1,684 m ²

SEZIONE N.: 16
 QT. PROGETTO: 433,899
 DIST.PROG.: 375,000
 DIST.PREC.: 25,000
 DIST.SUCC.: 25,000



SCALA 1:200

QT.RIF. 410,000

QUOTE TERRENO	433,30	433,23	433,15	432,94	432,87	432,82
DIST.PARZIALI TERRENO	6,15	3,75	6,00	2,77	1,05	
QUOTE PROGETTO		433,24 433,90 433,50 433,50 433,90	433,90	433,90 433,50 433,50 433,90	432,98	
DIST. PARZIALI PROGETTO		0,99	5,00	1,38		

RILEVATI	
RILEVATO	1,587 m ²
SOVRASTRUTTURA STRADALE	
CASSONETTO	5,000 m
MANUFATTI	
SCAVO PER PIATTAFORMA	0,002 m ²
RILEVATO PER SCARPATE	2,370 m ²
AREA DI SCAVO	0,194 m

SEZIONE N.: 17
 QT. PROGETTO: 431,535
 DIST.PROG.: 400,000
 DIST.PREC.: 25,000
 DIST.SUCC.: 25,000

SCALA 1:200

QT.RIF. 410,000

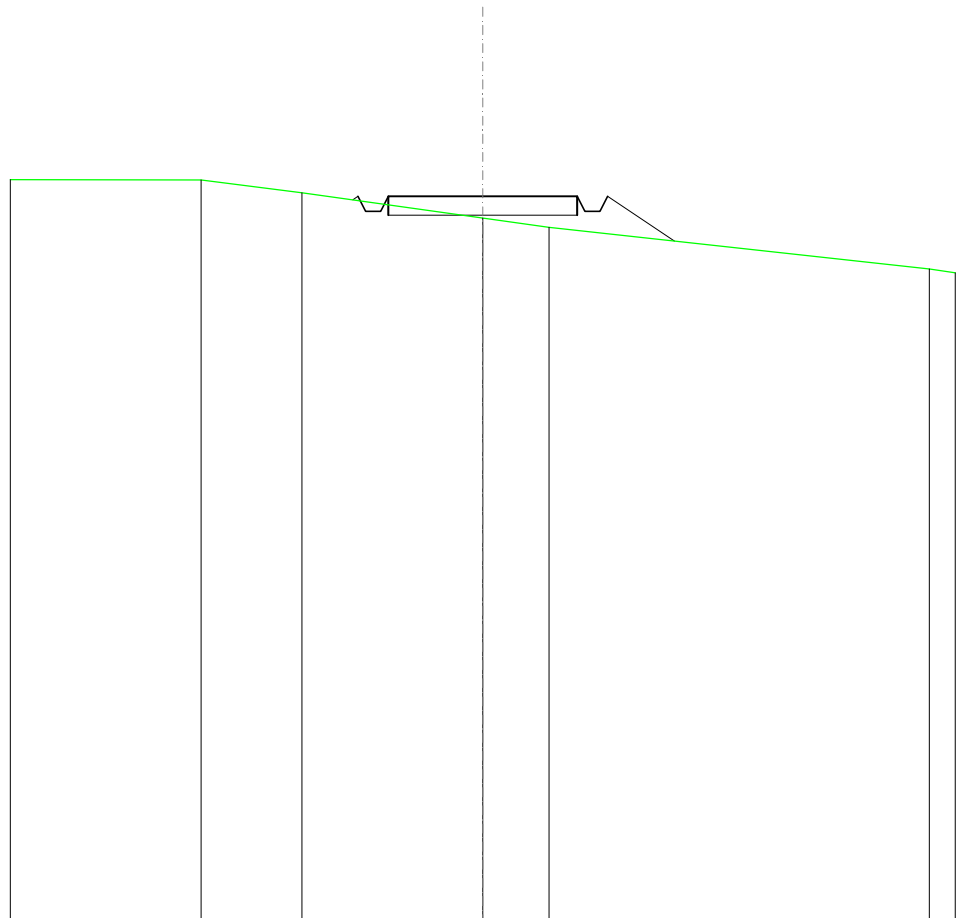
QUOTE TERRENO	431,73		430,97	430,71	430,62		429,56	429,30
DIST.PARZIALI TERRENO		7,63	1,62	0,58		8,71		1,68
QUOTE PROGETTO			431,19	431,54	431,14	431,54	431,14	431,54
DIST. PARZIALI PROGETTO			0,52		5,00		2,29	

SCAVI E BONIFICHE	
FOSSO	0,121 m ²
RILEVATI	
RILEVATO	0,635 m ²
SOVRASTRUTTURA STRADALE	
CASSONETTO	5,000 m
MANUFATTI	
SCAVO PER PIATTAFORMA	0,272 m ²
RILEVATO PER SCARPATE	1,417 m ²
AREA DI SCAVO	2,605 m

SEZIONE N.: 18
 QT. PROGETTO: 429,171
 DIST.PROG.: 425,000
 DIST.PREC.: 25,000
 DIST.SUCC.: 25,000

SCALA 1:200

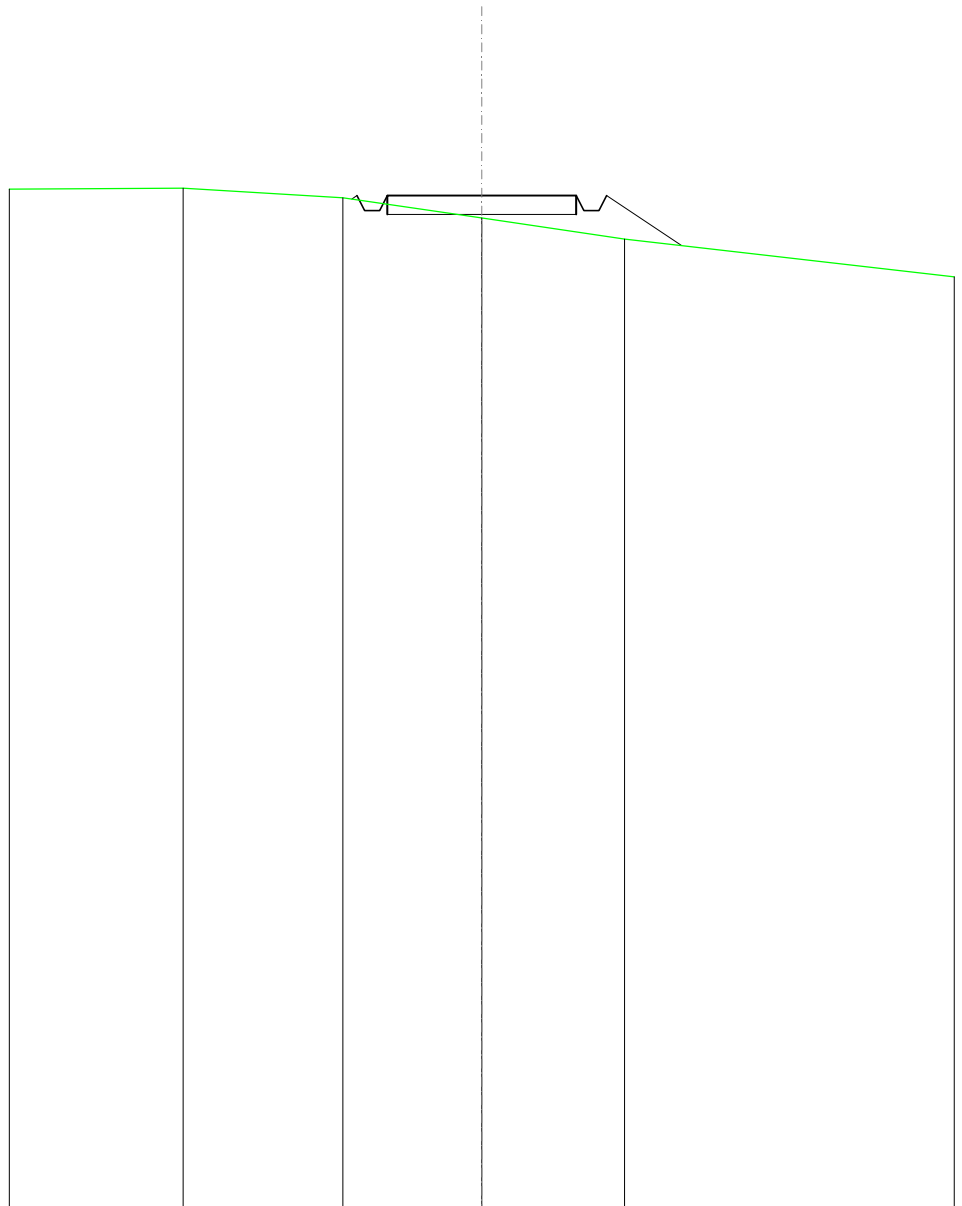
QT.RIF. 410,000



QUOTE TERRENO	429,60	429,27	428,60	428,35	427,25
DIST.PARZIALI TERRENO	2,67	4,78	1,76	10,06	
QUOTE PROGETTO			429,17 429,08 428,77 428,77 429,17	429,17 428,77 428,77 429,17	427,99
DIST. PARZIALI PROGETTO			5,00	1,77	

SCAVI E BONIFICHE	
FOSSO	0,121 m ²
RILEVATI	
RILEVATO	0,729 m ²
SOVRASTRUTTURA STRADALE	
CASSONETTO	5,000 m
MANUFATTI	
SCAVO PER PIATTAFORMA	0,253 m ²
RILEVATO PER SCARPATE	1,684 m ²
AREA DI SCAVO	2,488 m

SEZIONE N.: 19
 QT. PROGETTO: 426,807
 DIST.PROG.: 450,000
 DIST.PREC.: 25,000
 DIST.SUCC.: 25,000



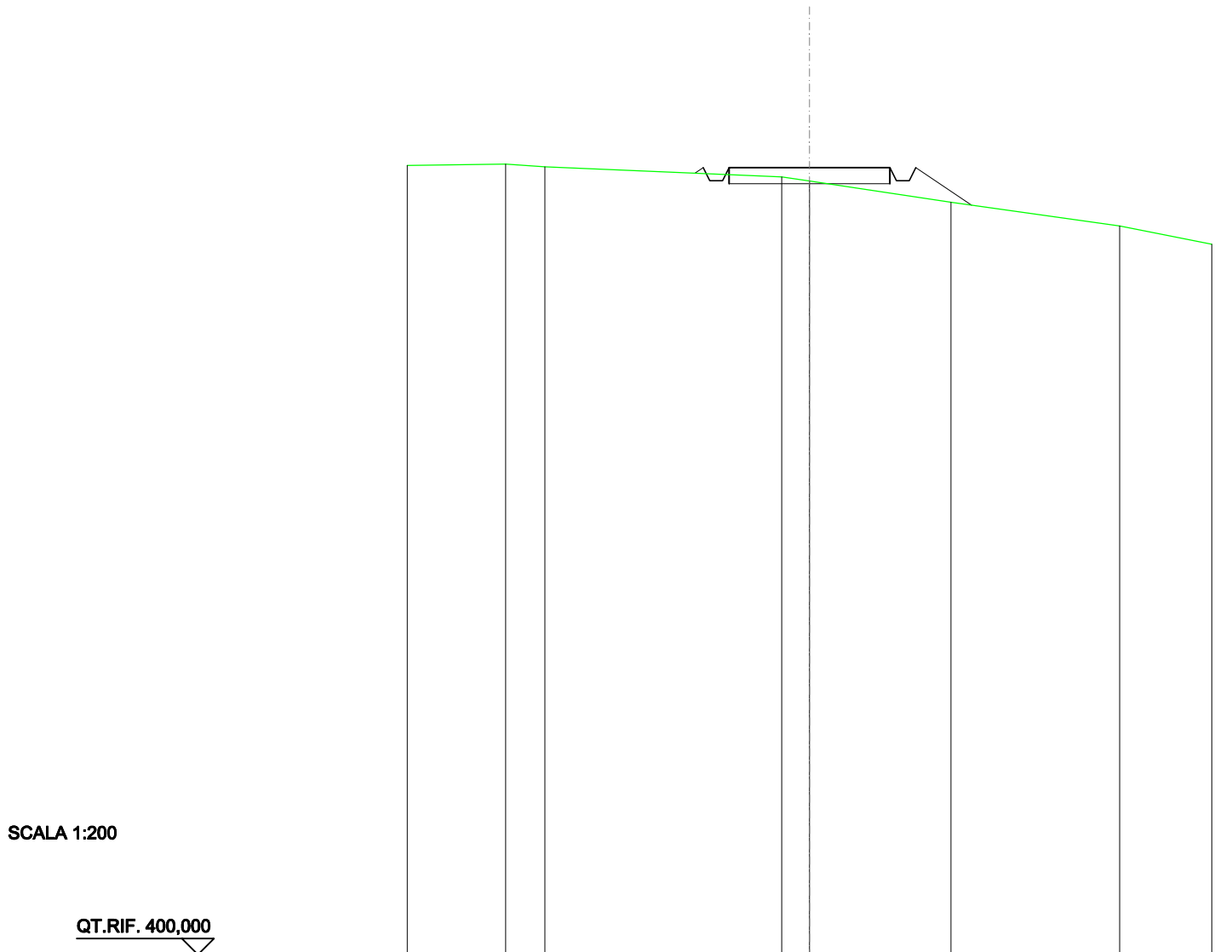
SCALA 1:200

QT.RIF. 400,000

QUOTE TERRENO	427,00	426,75	426,21	425,66	
DIST.PARZIALI TERRENO	4,22	3,68	3,78		
QUOTE PROGETTO		426,72 426,81 426,41 426,41 426,81	426,81	426,81 426,41 426,81	425,48
DIST. PARZIALI PROGETTO			5,00	1,98	

SCAVI E BONIFICHE	
FOSSO	0,102 m ²
RILEVATI	
RILEVATO	0,275 m ²
SOVRASTRUTTURA STRADALE	
CASSONETTO	5,000 m
MANUFATTI	
SCAVO PER PIATTAFORMA	0,567 m ²
RILEVATO PER SCARPATE	1,272 m ²
AREA DI SCAVO	3,684 m

SEZIONE N.: 20
 QT. PROGETTO: 424,443
 DIST.PROG.: 475,000
 DIST.PREC.: 25,000
 DIST.SUCC.: 25,000



SCALA 1:200

QT.RIF. 400,000

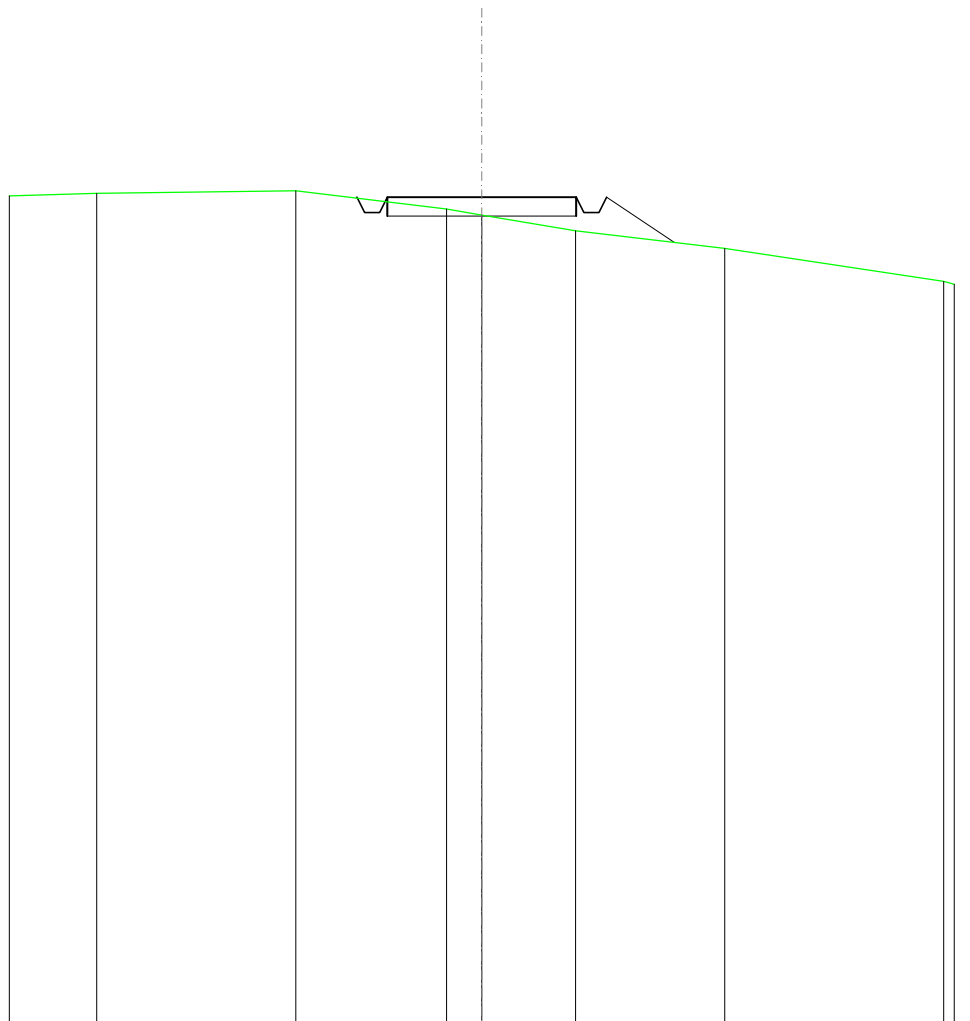
QUOTE TERRENO	424,56	424,47	424,16	424,03	423,37	422,63
DIST.PARZIALI TERRENO	1,22	7,36	0,87	4,39	5,25	
QUOTE PROGETTO		424,27	424,44	424,04	424,04	424,44
DIST. PARZIALI PROGETTO			5,00	1,74		

SCAVI E BONIFICHE	
FOSSO	0,185 m ²
RILEVATI	
RILEVATO	0,451 m ²
SOVRASTRUTTURA STRADALE	
CASSONETTO	5,000 m
MANUFATTI	
SCAVO PER PIATTAFORMA	0,545 m ²
RILEVATO PER SCARPATE	1,390 m ²
AREA DI SCAVO	3,408 m

SEZIONE N.: 21
 QT. PROGETTO: 421,869
 DIST.PROG.: 500,000
 DIST.PREC.: 25,000
 DIST.SUCC.: 25,000

SCALA 1:200

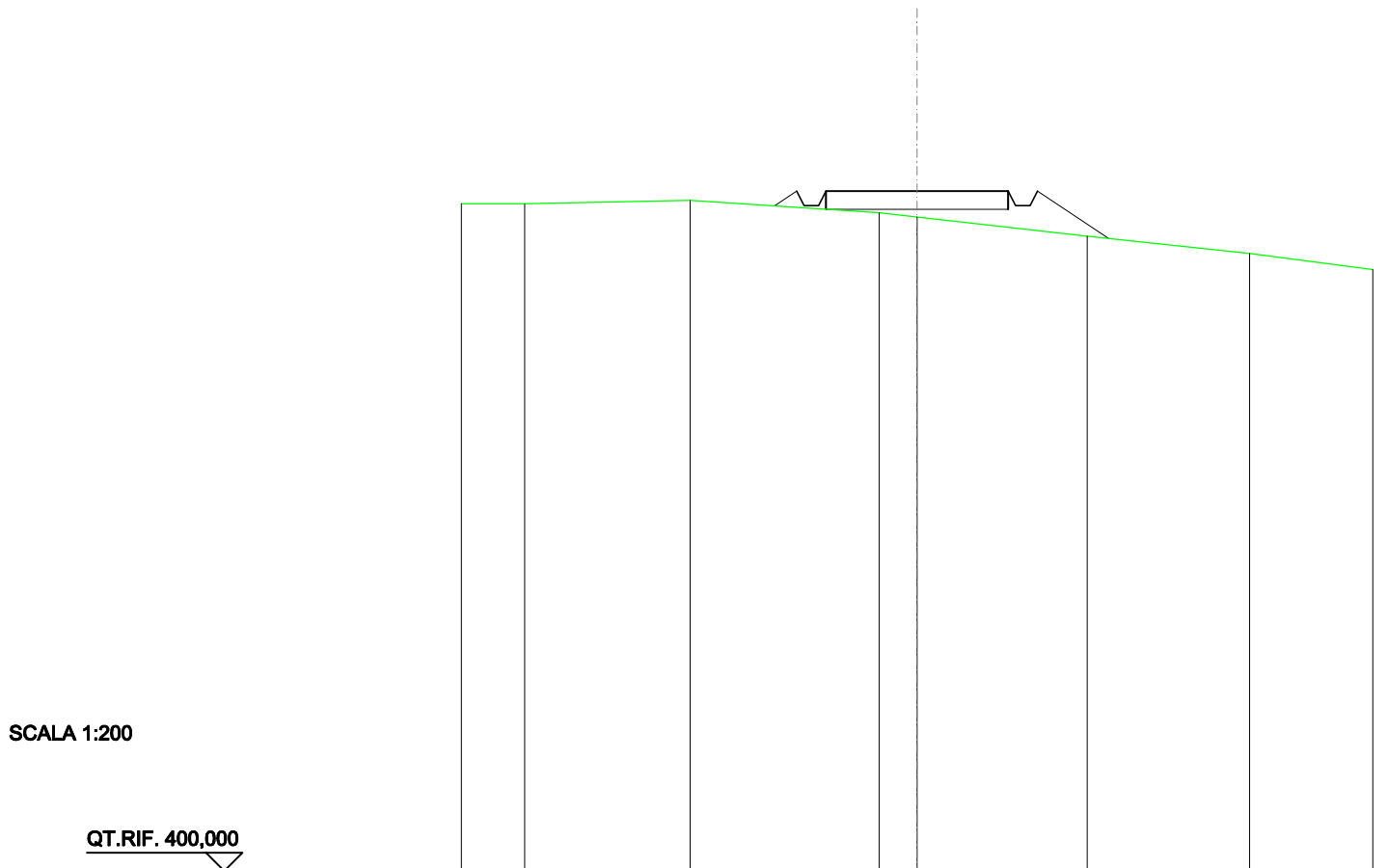
QT.RIF. 400,000



QUOTE TERRENO	421,97	422,04	421,56	421,40	420,98	420,52
DIST.PARZIALI TERRENO	5,27	3,98	0,93	2,48	3,94	
QUOTE PROGETTO			421,85 421,87 421,47 421,47 421,87	421,87	421,87 421,47 421,47 421,87	420,68
DIST. PARZIALI PROGETTO				5,00	1,79	

RILEVATI	
RILEVATO	1,112 m ²
SOVRASTRUTTURA STRADALE	
CASSONETTO	5,000 m
MANUFATTI	
RILEVATO PER SCARPATE	1,926 m ²
AREA DI SCAVO	0,014 m

SEZIONE N.: 22
 QT. PROGETTO: 418,648
 DIST.PROG.: 525,000
 DIST.PREC.: 25,000
 DIST.SUCC.: 25,000




SCALA 1:200

QT.RIF. 400,000

QUOTE TERRENO	418,30	418,39	418,05	417,94	417,41	416,94
DIST.PARZIALI TERRENO	4,54	5,18	1,04	4,67	4,45	
QUOTE PROGETTO			418,24 418,65 418,25 418,65	418,65	418,65 418,25 418,65	417,35
DIST. PARZIALI PROGETTO			0,61	5,00	1,95	

RILEVATI	
RILEVATO	2,247 m ²
SOVRASTRUTTURA STRADALE	
CASSONETTO	5,000 m
MANUFATTI	
RILEVATO PER SCARPATE	2,688 m ²

SEZIONE N.: 23
 QT. PROGETTO: 415,418
 DIST.PROG.: 550,000
 DIST.PREC.: 25,000
 DIST.SUCC.: 25,000



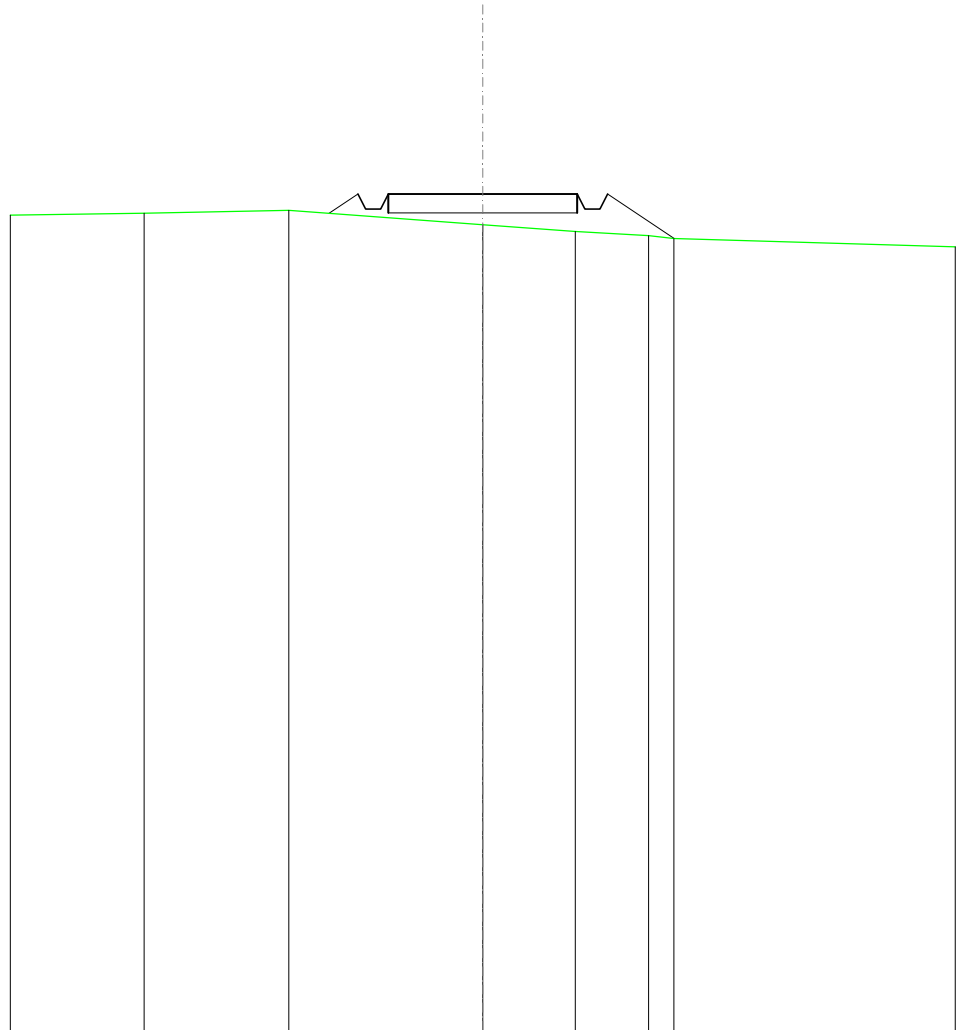
SCALA 1:200

QT.RIF. 390,000

QUOTE TERRENO	414,84	414,47	413,88	413,66
DIST.PARZIALI TERRENO		4,39	6,56	4,90
QUOTE PROGETTO	414,82	415,42	415,02	413,98
DIST. PARZIALI PROGETTO	0,88	5,00	2,15	

RILEVATI	
RILEVATO	1,555 m ²
SOVRASTRUTTURA STRADALE	
CASSONETTO	5,000 m
MANUFATTI	
RILEVATO PER SCARPATE	1,927 m ²

SEZIONE N.: 24
 QT. PROGETTO: 412,195
 DIST.PROG.: 575,000
 DIST.PREC.: 25,000
 DIST.SUCC.: 25,000



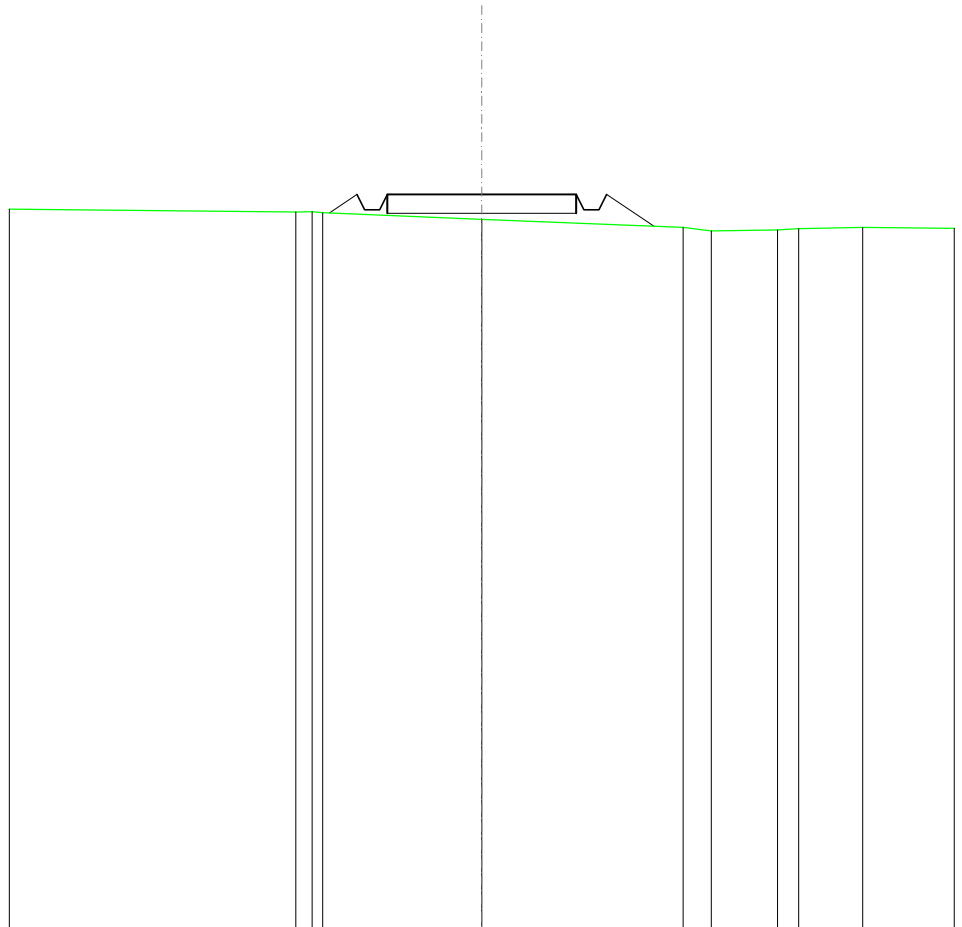
SCALA 1:200

QT.RIF. 390,000

QUOTE TERRENO	411,69	411,76	411,38	411,20	411,09	411,02
DIST.PARZIALI TERRENO	3,83	5,13	2,45	1,94	0,87	
QUOTE PROGETTO		411,69 412,20 411,80 411,80 412,20	412,20	412,20 411,80 411,80 412,20	411,02	
DIST. PARZIALI PROGETTO		0,76	5,00	1,76		

RILEVATI	
RILEVATO	0,789 m ²
SOVRASTRUTTURA STRADALE	
CASSONETTO	5,000 m
MANUFATTI	
RILEVATO PER SCARPATE	1,258 m ²

SEZIONE N.: 25
 QT. PROGETTO: 409,457
 DIST.PROG.: 600,000
 DIST.PREC.: 25,000
 DIST.SUCC.: 25,000



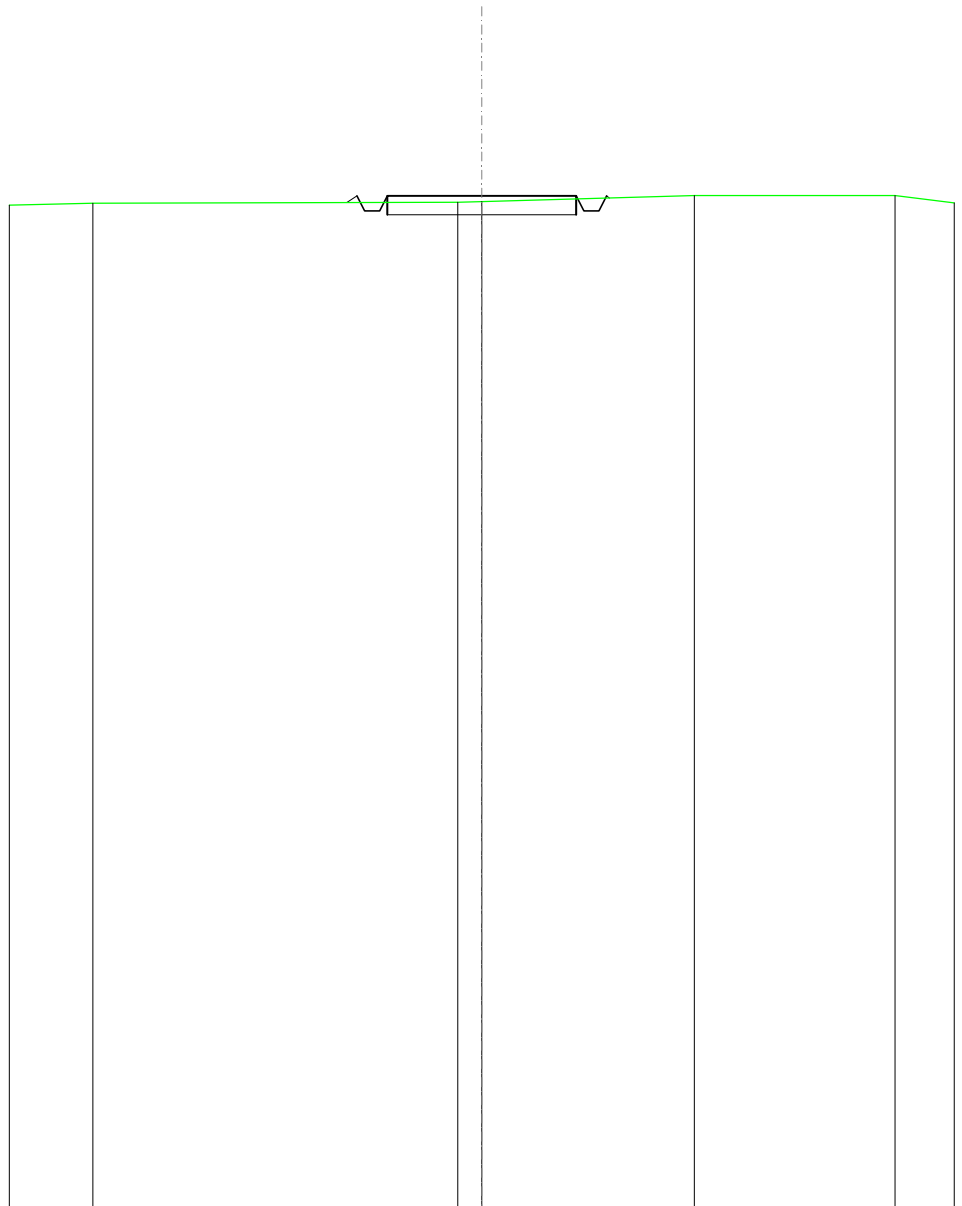
SCALA 1:200

QT.RIF. 390,000

QUOTE TERRENO	409,00	409,00	408,98	408,80	408,58	408,49	408,52	408,55	408,59
DIST.PARZIALI TERRENO			4,21		5,33	0,75	1,75	0,56	1,69
QUOTE PROGETTO	408,97	409,46	409,06	409,46	409,46	409,06	409,06	409,46	408,61
DIST. PARZIALI PROGETTO	0,73			5,00				1,26	

SCAVI E BONIFICHE	
FOSSO	0,301 m ²
SOVRASTRUTTURA STRADALE	
CASSONETTO	5,000 m
MANUFATTI	
SCAVO PER PIATTAFORMA	1,779 m ²
RILEVATO PER SCARPATE	0,045 m ²
AREA DI SCAVO	6,353 m

SEZIONE N.: 26
 QT. PROGETTO: 406,800
 DIST.PROG.: 625,000
 DIST.PREC.: 25,000
 DIST.SUCC.: 25,000



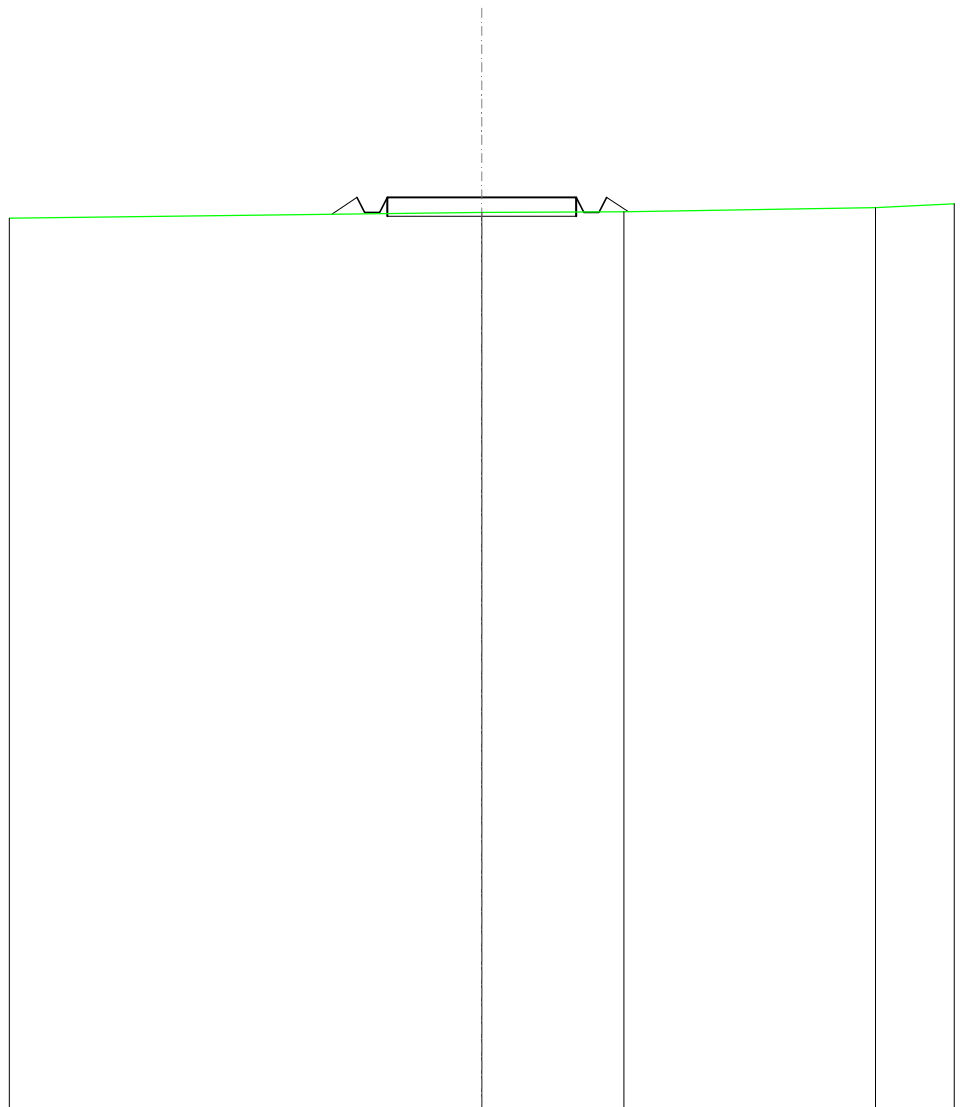
SCALA 1:200

QT.RIF. 380,000

QUOTE TERRENO	406,60	406,63	406,65	406,81	406,81
DIST.PARZIALI TERRENO	9,66	0,63	5,62	5,31	
QUOTE PROGETTO		406,80	406,80	406,80	406,75
DIST. PARZIALI PROGETTO		5,00			

SCAVI E BONIFICHE	
FOSSO	0,007 m ²
SOVRASTRUTTURA STRADALE	
CASSONETTO	5,000 m
MANUFATTI	
SCAVO PER PIATTAFORMA	0,491 m ²
RILEVATO PER SCARPATE	0,434 m ²
AREA DI SCAVO	5,417 m

SEZIONE N.: 27
 QT. PROGETTO: 404,142
 DIST.PROG.: 650,000
 DIST.PREC.: 25,000
 DIST.SUCC.: 25,000



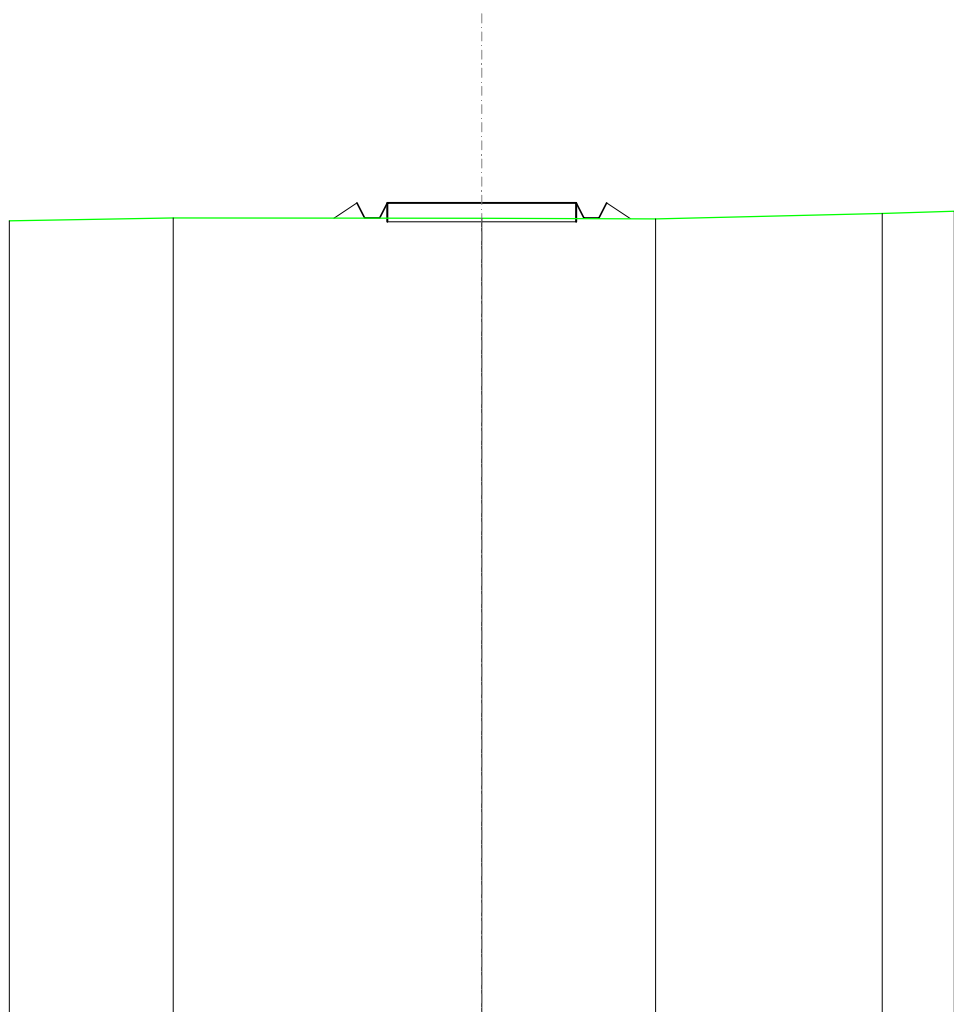
SCALA 1:200

QT.RIF. 380,000

QUOTE TERRENO			403,75		403,76		403,87
DIST.PARZIALI TERRENO				3,76		6,65	
QUOTE PROGETTO		403,70	404,14	403,74	403,74	404,14	403,77
DIST. PARZIALI PROGETTO		0,67		5,00		0,57	

SOVRASTRUTTURA STRADALE	
CASSONETTO	5,000 m
MANUFATTI	
SCAVO PER PIATTAFORMA	0,438 m ²
RILEVATO PER SCARPATE	0,437 m ²
AREA DI SCAVO	5,000 m

SEZIONE N.: 28
 QT. PROGETTO: 401,485
 DIST.PROG.: 675,000
 DIST.PREC.: 25,000
 DIST.SUCC.: 25,000



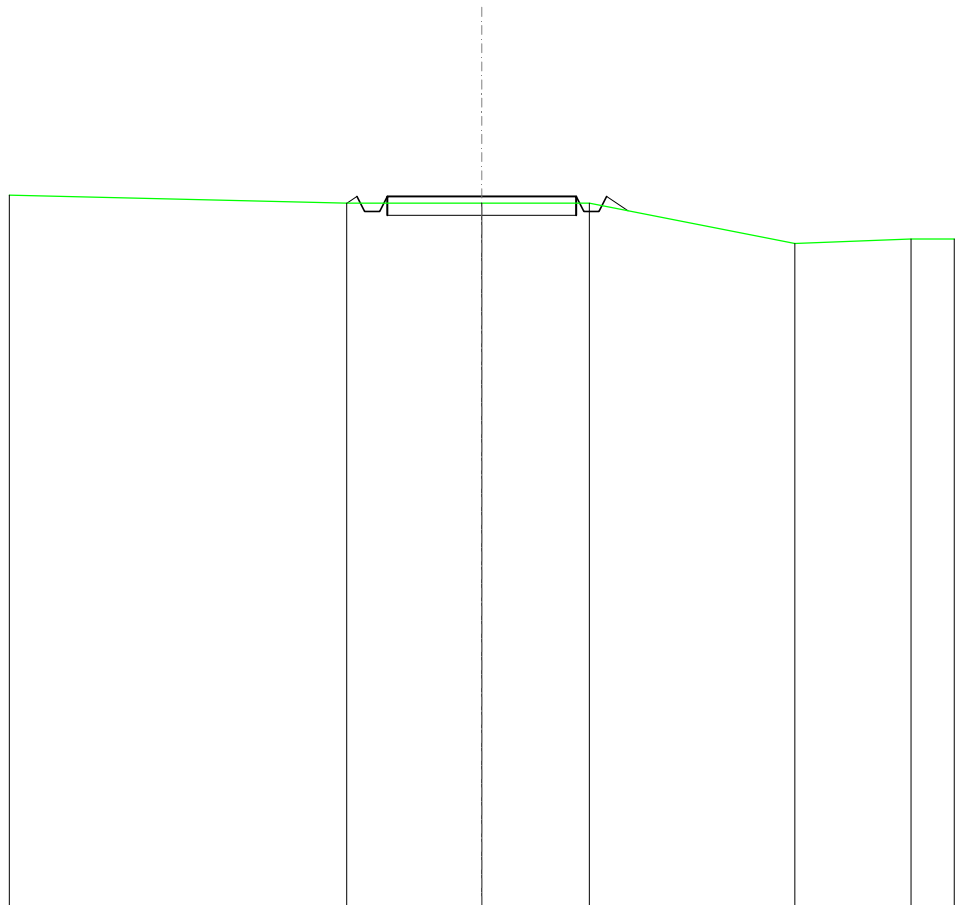
SCALA 1:200

QT.RIF. 380,000

QUOTE TERRENO	401,08	401,07	401,06	401,20
DIST.PARZIALI TERRENO	8,17	4,60	5,99	
QUOTE PROGETTO	401,08 401,48 401,08 401,48	401,48	401,48 401,08 401,48 401,06	
DIST. PARZIALI PROGETTO	0,61 0,63	5,00	0,63	

SCAVI E BONIFICHE	
FOSSO	0,217 m ²
SOVRASTRUTTURA STRADALE	
CASSONETTO	5,000 m
MANUFATTI	
SCAVO PER PIATTAFORMA	1,616 m ²
RILEVATO PER SCARPATE	0,139 m ²
AREA DI SCAVO	6,214 m

SEZIONE N.: 29
 QT. PROGETTO: 398,825
 DIST.PROG.: 700,000
 DIST.PREC.: 25,000
 DIST.SUCC.: 25,000




SCALA 1:200

QT.RIF. 380,000

QUOTE TERRENO		398,65	398,65	398,65		397,58	397,70
DIST.PARZIALI TERRENO			3,57	2,85		5,43	3,08
QUOTE PROGETTO		398,65 398,92 398,42 398,82	398,82	398,82		398,82 398,42 398,82 398,44	
DIST. PARZIALI PROGETTO				5,00		0,57	

SCAVI E BONIFICHE	
FOSSO	0,391 m ²
RILEVATI	
RILEVATO	0,178 m ²
SOVRASTRUTTURA STRADALE	
CASSONETTO	5,000 m
MANUFATTI	
SCAVO PER PIATTAFORMA	1,082 m ²
SCAVO PER PARETI TRINCEA	0,041 m ²
RILEVATO PER SCARPATE	0,670 m ²
AREA DI SCAVO	4,658 m

SEZIONE N.: 30
 QT. PROGETTO: 395,939
 DIST.PROG.: 725,000
 DIST.PREC.: 25,000
 DIST.SUCC.: 25,000



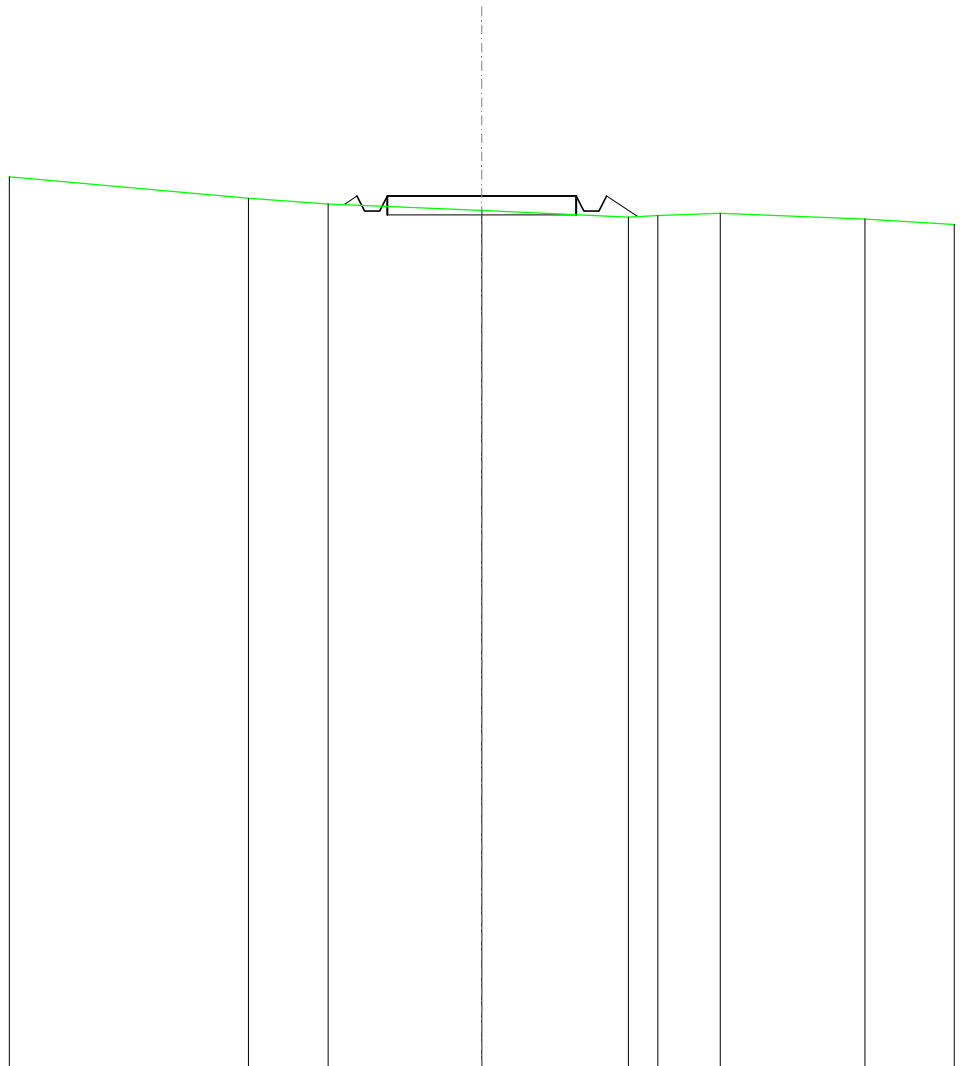
SCALA 1:200

QT.RIF. 370,000

QUOTE TERRENO	396,90		395,61	395,20	395,31	395,05
DIST.PARZIALI TERRENO		7,25	2,46	2,26	2,13	
QUOTE PROGETTO		396,25 395,64 395,54 395,54 395,94	395,94	395,94 395,54 395,54 395,94	395,29	
DIST. PARZIALI PROGETTO			5,00	0,97		

SCAVI E BONIFICHE	
FOSSO	0,065 m ²
SOVRASTRUTTURA STRADALE	
CASSONETTO	5,000 m
MANUFATTI	
SCAVO PER PIATTAFORMA	0,568 m ²
RILEVATO PER SCARPATE	0,474 m ²
AREA DI SCAVO	5,539 m

SEZIONE N.: 31
 QT. PROGETTO: 393,043
 DIST.PROG.: 750,000
 DIST.PREC.: 25,000
 DIST.SUCC.: 25,000



SCALA 1:200

QT.RIF. 370,000

QUOTE TERRENO	392,98	392,83	392,66	392,46	392,52	392,58	392,43
DIST.PARZIALI TERRENO	2,11	4,06	3,87	0,78	1,65	3,83	
QUOTE PROGETTO		392,81 393,04 392,64 392,64 393,04	393,04	393,04	392,64 392,64 393,04 392,50		
DIST. PARZIALI PROGETTO			5,00		0,82		

SCAVI E BONIFICHE	
FOSSO	0,866 m ²
SOVRASTRUTTURA STRADALE	
CASSONETTO	5,000 m
MANUFATTI	
SCAVO PER PIATTAFORMA	5,044 m ²
SCAVO PER PARETI TRINCEA	0,152 m ²
RILEVATO PER SCARPATE	0,078 m ²
AREA DI SCAVO	7,043 m

SEZIONE N.: 32
 QT. PROGETTO: 390,148
 DIST.PROG.: 775,000
 DIST.PREC.: 25,000
 DIST.SUCC.: 25,000

SCALA 1:200

QT.RIF. 370,000

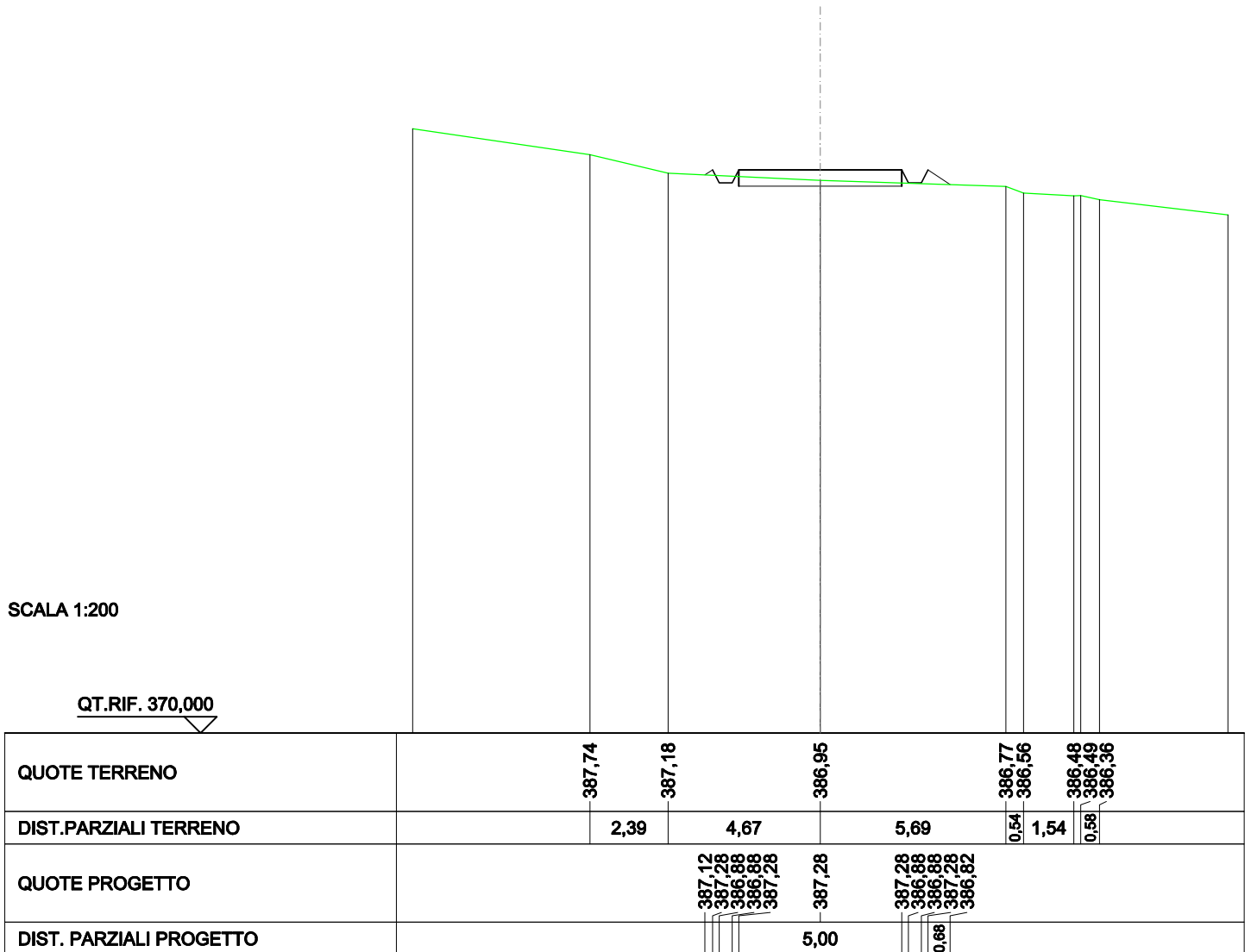
QUOTE TERRENO	390,55	390,60	390,84	390,84	389,83	389,41	389,52	389,36
DIST.PARZIALI TERRENO	3,32	6,24	3,43	1,90	2,01	3,76		
QUOTE PROGETTO			390,69	390,15	389,75	390,15	389,75	390,15
DIST. PARZIALI PROGETTO			0,54	5,00	0,56			

SCAVI E BONIFICHE	
FOSSO	0,108 m ²
SOVRASTRUTTURA STRADALE	
CASSONETTO	5,000 m
MANUFATTI	
SCAVO PER PIATTAFORMA	0,919 m ²
RILEVATO PER SCARPATE	0,281 m ²
AREA DI SCAVO	5,613 m

SEZIONE N.: 33
 QT. PROGETTO: 387,279
 DIST.PROG.: 800,000
 DIST.PREC.: 25,000
 DIST.SUCC.: 25,000

SCALA 1:200

QT.RIF. 370,000

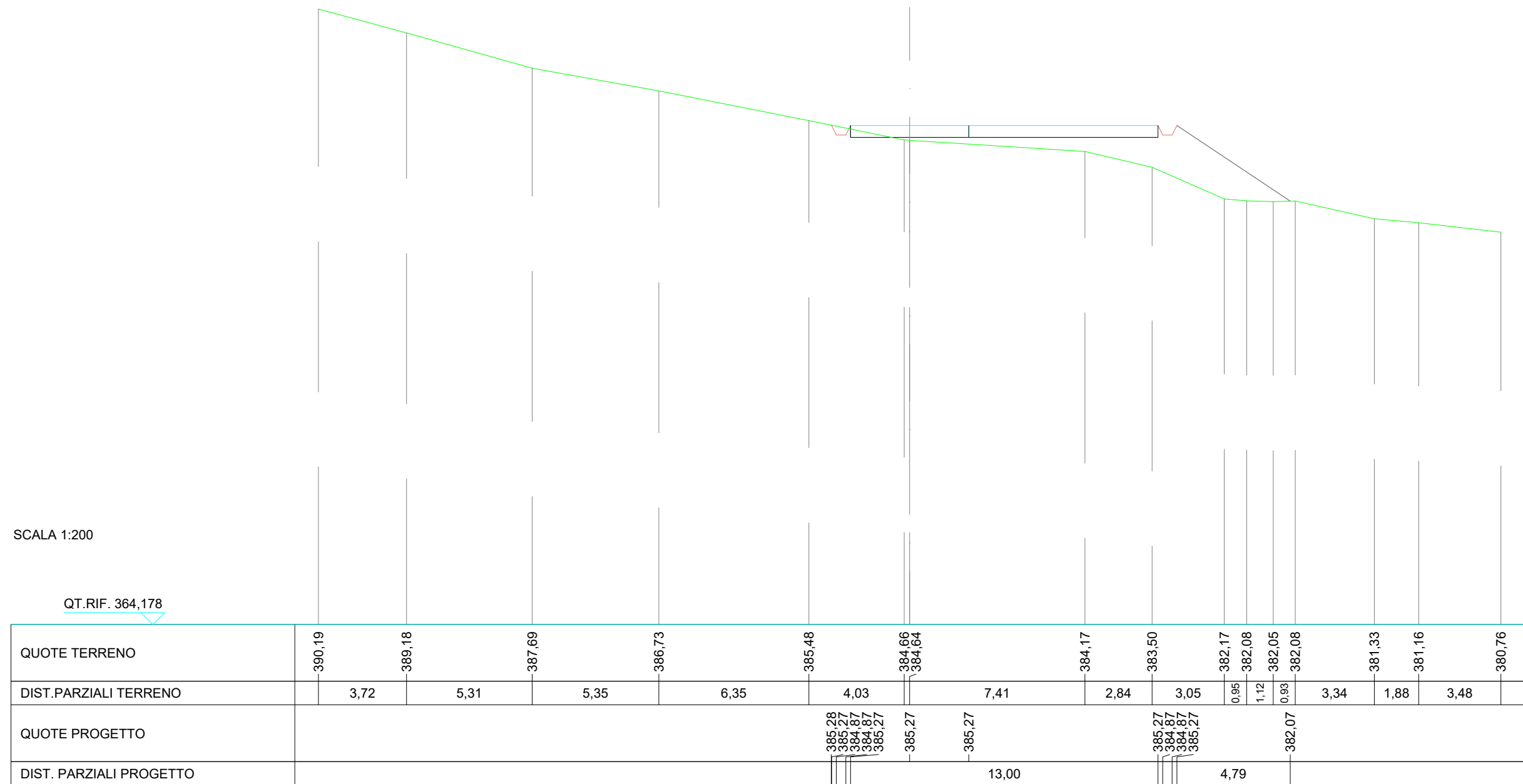


SCAVI E BONIFICHE	
FOSSO	0,190 m ²
RILEVATI	
RILEVATO	5,695 m ²
SOVRASTRUTTURA STRADALE	
CASSONETTO	13,000 m
MANUFATTI	
SCAVO PER PIATTAFORMA	0,301 m ²
RILEVATO PER SCARPATE	7,959 m ²
AREA DI SCAVO	2,471 m

SEZIONE N.: 34
 QT. PROGETTO: 385,270
 DIST.PROG.: 825,000
 DIST.PREC.: 25,000
 DIST.SUCC.: 25,000

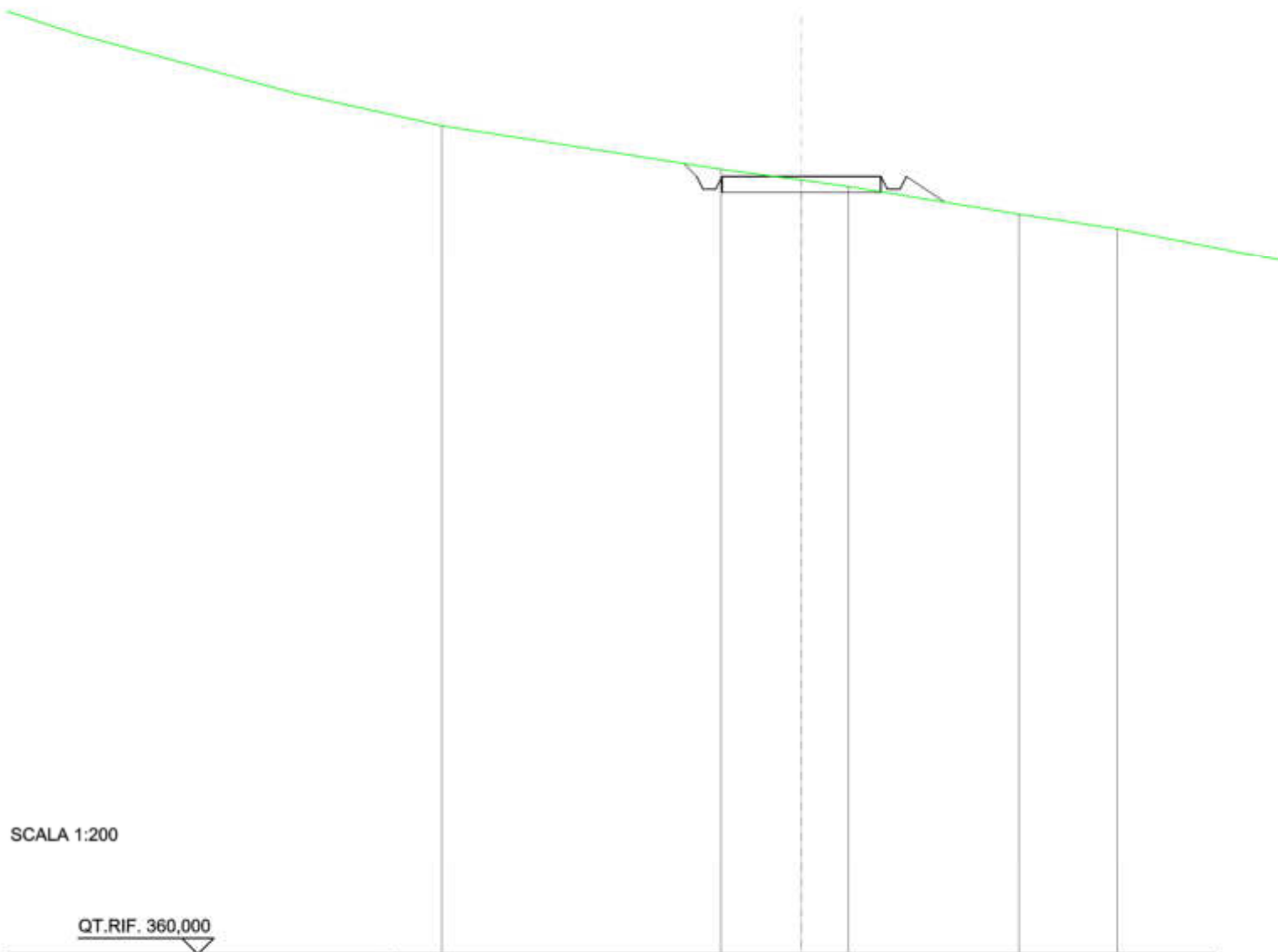
SCALA 1:200

QT.RIF. 364,178



SCAVI E BONIFICHE	
FOSSO	0,466 m ²
SOVRASTRUTTURA STRADALE	
CASSONETTO	5,000 m
MANUFATTI	
SCAVO PER PIATTAFORMA	1,896 m ²
SCAVO PER PARETI TRINCEA	0,070 m ²
RILEVATO PER SCARPATE	0,570 m ²
AREA DI SCAVO	6,208 m

SEZIONE N.: 35
 QT. PROGETTO: 384,510
 DIST.PROG.: 850,000
 DIST.PREC.: 25,000
 DIST.SUCC.: 25,000



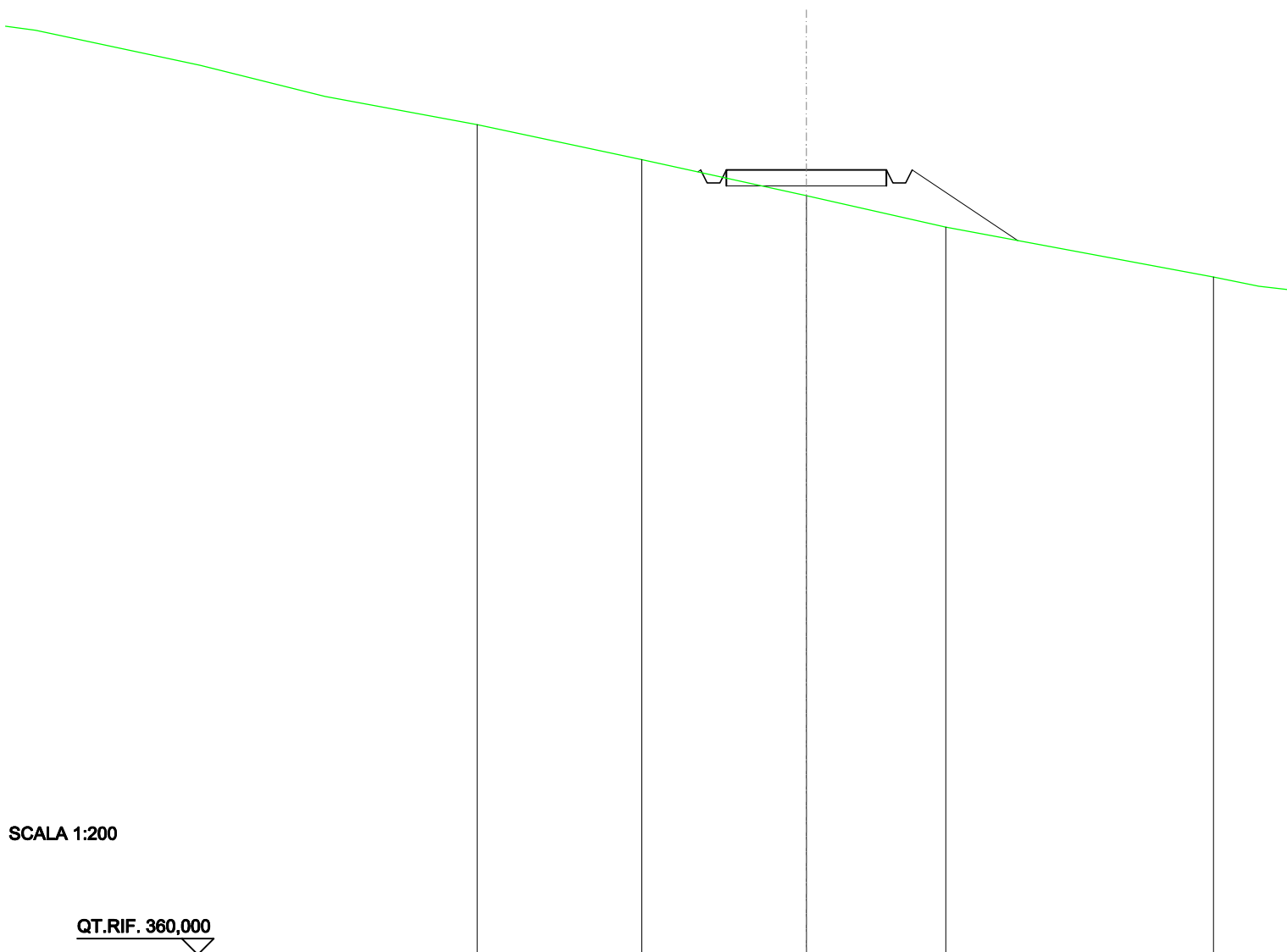
SCALA 1:200

QT.RIF. 360,000

QUOTE TERRENO	386,10		384,74	384,39	384,19		383,32	382,87
DIST.PARZIALI TERRENO		8,78	2,53	1,49	5,36		3,09	
QUOTE PROGETTO			384,92 384,51 384,11 384,11 384,51	384,51		384,51 384,11 384,51 384,51		
DIST. PARZIALI PROGETTO				5,00		1,21		

SCAVI E BONIFICHE	
FOSSO	0,124 m ²
RILEVATI	
RILEVATO	1,669 m ²
SOVRASTRUTTURA STRADALE	
CASSONETTO	5,000 m
MANUFATTI	
SCAVO PER PIATTAFORMA	0,139 m ²
RILEVATO PER SCARPATE	3,549 m ²
AREA DI SCAVO	1,767 m

SEZIONE N.: 36
 QT. PROGETTO: 384,502
 DIST.PROG.: 875,000
 DIST.PREC.: 25,000
 DIST.SUCC.: 25,000




SCALA 1:200

QT.RIF. 360,000

QUOTE TERRENO	385,92	384,83	383,70	382,72	
DIST.PARZIALI TERRENO	5,14	5,14	4,35		
QUOTE PROGETTO		384,44 384,50 384,10 384,10 384,50	384,50	384,50 384,10 384,50	382,30
DIST. PARZIALI PROGETTO			5,00	3,31	

SCAVI E BONIFICHE	
FOSSO	0,295 m ²
RILEVATI	
RILEVATO	6,682 m ²
SOVRASTRUTTURA STRADALE	
CASSONETTO	11,008 m
MANUFATTI	
SCAVO PER PIATTAFORMA	0,644 m ²
SCAVO PER PARETI TRINCEA	0,013 m ²
RILEVATO PER SCARPATE	7,043 m ²
AREA DI SCAVO	3,586 m

SEZIONE N.: 37
 QT. PROGETTO: 384,502
 DIST.PROG.: 900,000
 DIST.PREC.: 25,000
 DIST.SUCC.: 25,000



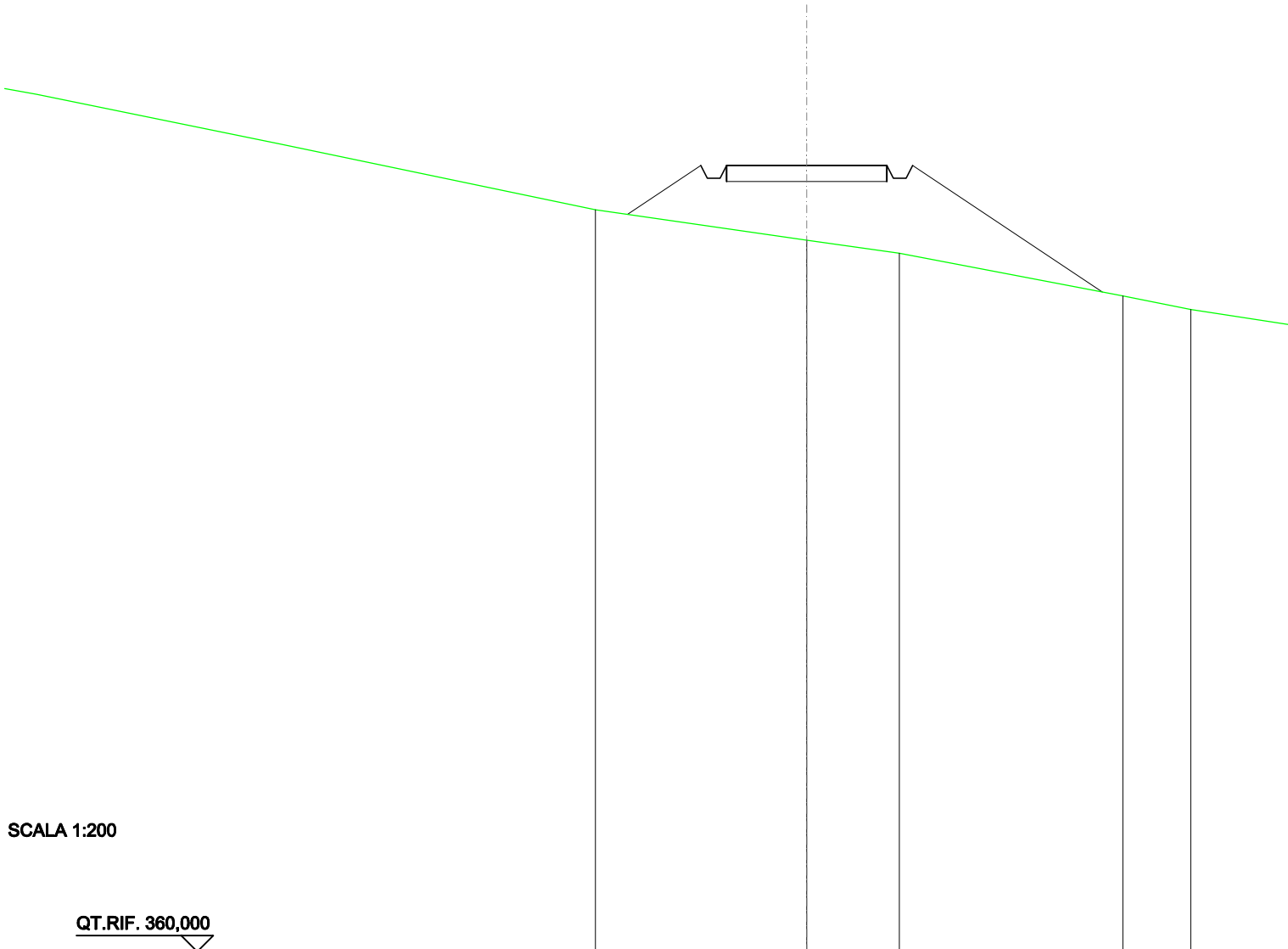
SCALA 1:200

QT.RIF. 360,000

QUOTE TERRENO	384,92		383,54	383,11	382,88	382,65		381,32	380,64
DIST.PARZIALI TERRENO		7,30	2,20	1,28	1,34	6,41		3,73	
QUOTE PROGETTO		384,68 384,50 384,10 384,50	384,50	384,50	384,50	384,50 384,10 384,50		381,25	
DIST. PARZIALI PROGETTO			11,01			4,88			

RILEVATI	
RILEVATO	9,149 m ²
SOVRASTRUTTURA STRADALE	
CASSONETTO	5,000 m
MANUFATTI	
RILEVATO PER SCARPATE	13,732 m ²

SEZIONE N.: 38
 QT. PROGETTO: 384,501
 DIST.PROG.: 925,000
 DIST.PREC.: 25,000
 DIST.SUCC.: 25,000



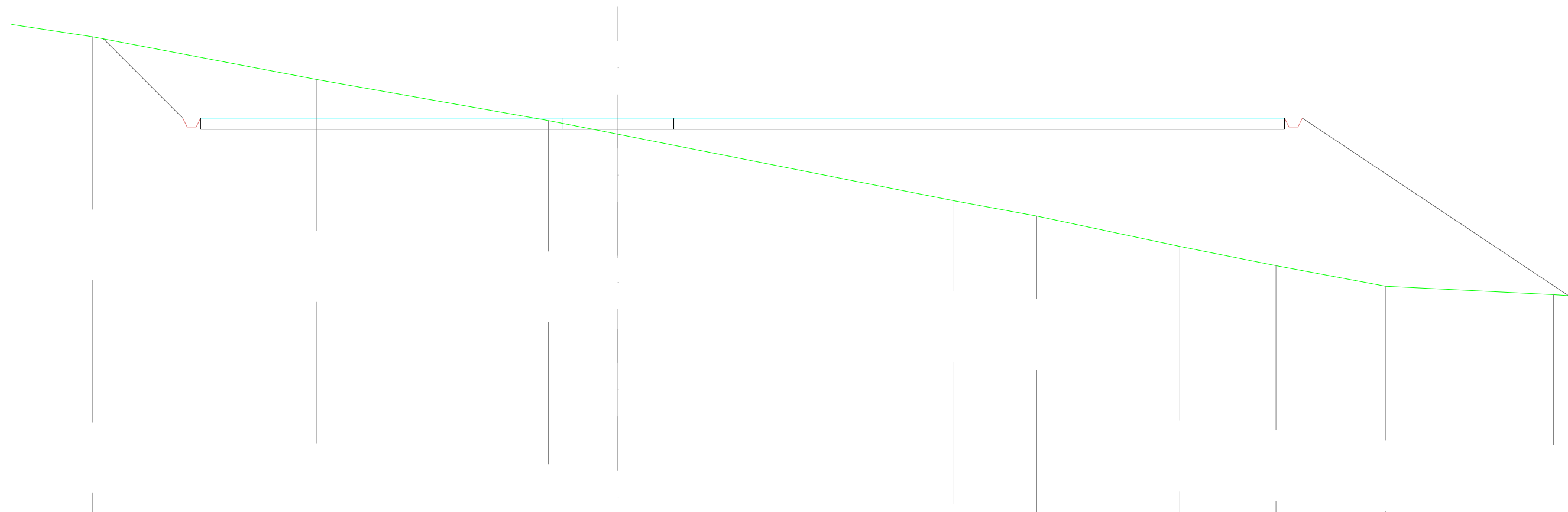
SCALA 1:200

QT.RIF. 360,000

QUOTE TERRENO		383,12		382,17	381,76		380,43	380,01
DIST.PARZIALI TERRENO			6,58		2,88		6,97	2,12
QUOTE PROGETTO		382,98	384,50 384,10 384,10 384,50	384,50	384,50 384,10 384,10 384,50		380,55	
DIST. PARZIALI PROGETTO			2,29	5,00		5,92		

SCAVI E BONIFICHE	
FOSSO	2,474 m ²
RILEVATI	
RILEVATO	94,901 m ²
SOVRASTRUTTURA STRADALE	
CASSONETTO	48,504 m
MANUFATTI	
SCAVO PER PIATTAFORMA	28,086 m ²
SCAVO PER PARETI TRINCEA	5,083 m ²
RILEVATO PER SCARPATE	47,847 m ²
AREA DI SCAVO	21,892 m

SEZIONE N.: 39
 QT. PROGETTO: 384,501
 DIST. PROG.: 950,000
 DIST. PREC.: 25,000
 DIST. SUCC.: 41,033



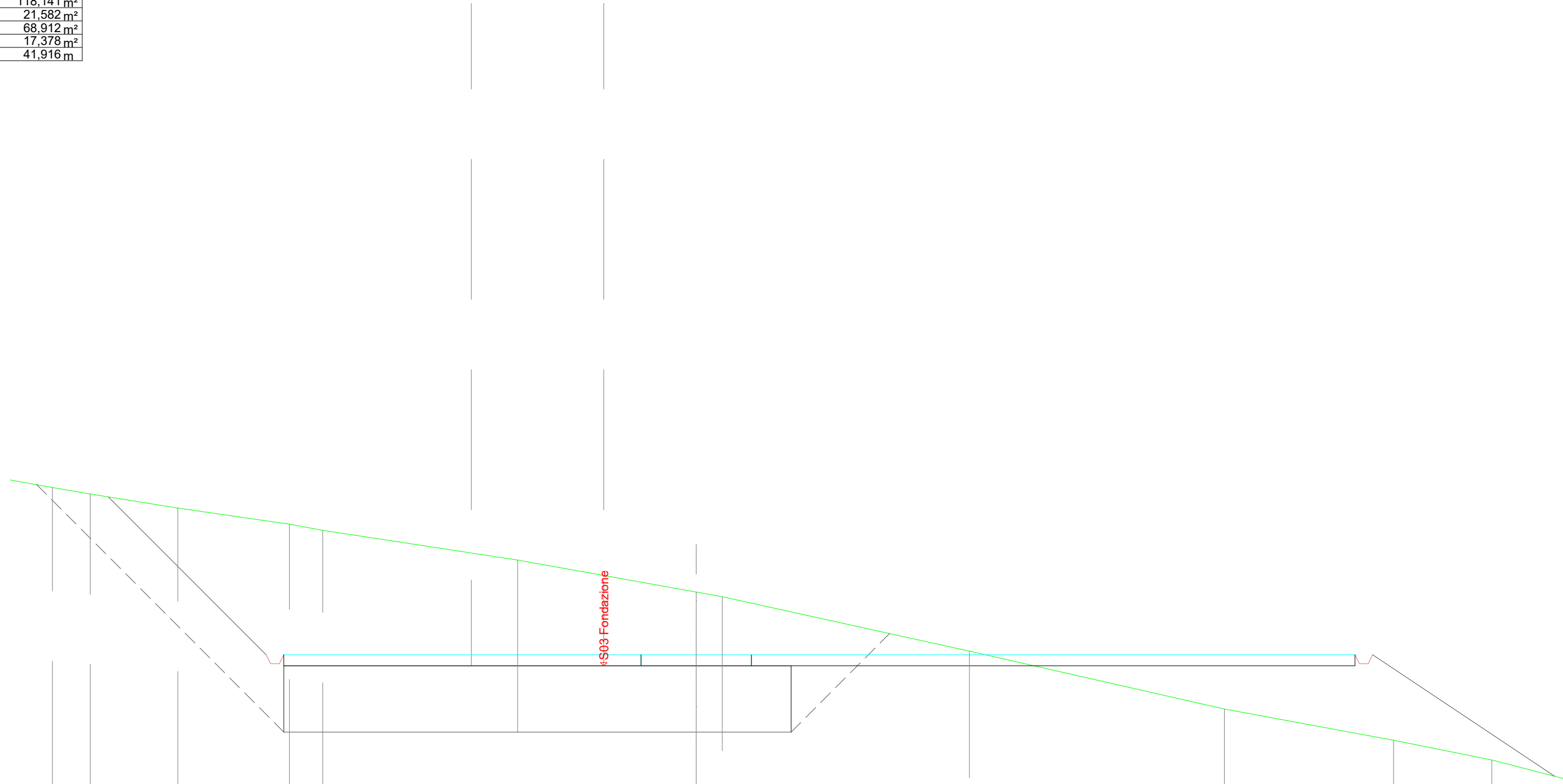
SCALA 1:200

QT. RIF. 360,000

QUOTE TERRENO	388,14		386,23		384,39	383,78		380,80	380,12	378,76	377,90	376,98	376,60
DIST. PARZIALI TERRENO		10,03		10,39	3,11		15,04	3,70	6,40	4,30	4,92	7,51	
QUOTE PROGETTO	388,05	384,50 384,10 384,10 384,50		384,50	384,50	384,50					384,50 384,10 384,10 384,50		376,56
DIST. PARZIALI PROGETTO		3,54				48,50						11,91	

SCAVI E BONIFICHE	
FOSSO	5,047 m ²
RILEVATI	
RILEVATO	23,228 m ²
SOVRASTRUTTURA STRADALE	
CASSONETTO	48,504 m
MANUFATTI	
SCAVO PER PIATTAFORMA	118,141 m ²
SCAVO PER PARETI TRINCEA	21,582 m ²
SCAVO PER PLINTO	68,912 m ²
RILEVATO PER SCARPATE	17,378 m ²
AREA DI SCAVO	41,916 m

SEZIONE N.: 40
 QT. PROGETTO: 384,501
 DIST.PROG.: 991,033
 DIST.PREC.: 41,033
 DIST.SUCC.: 11,485



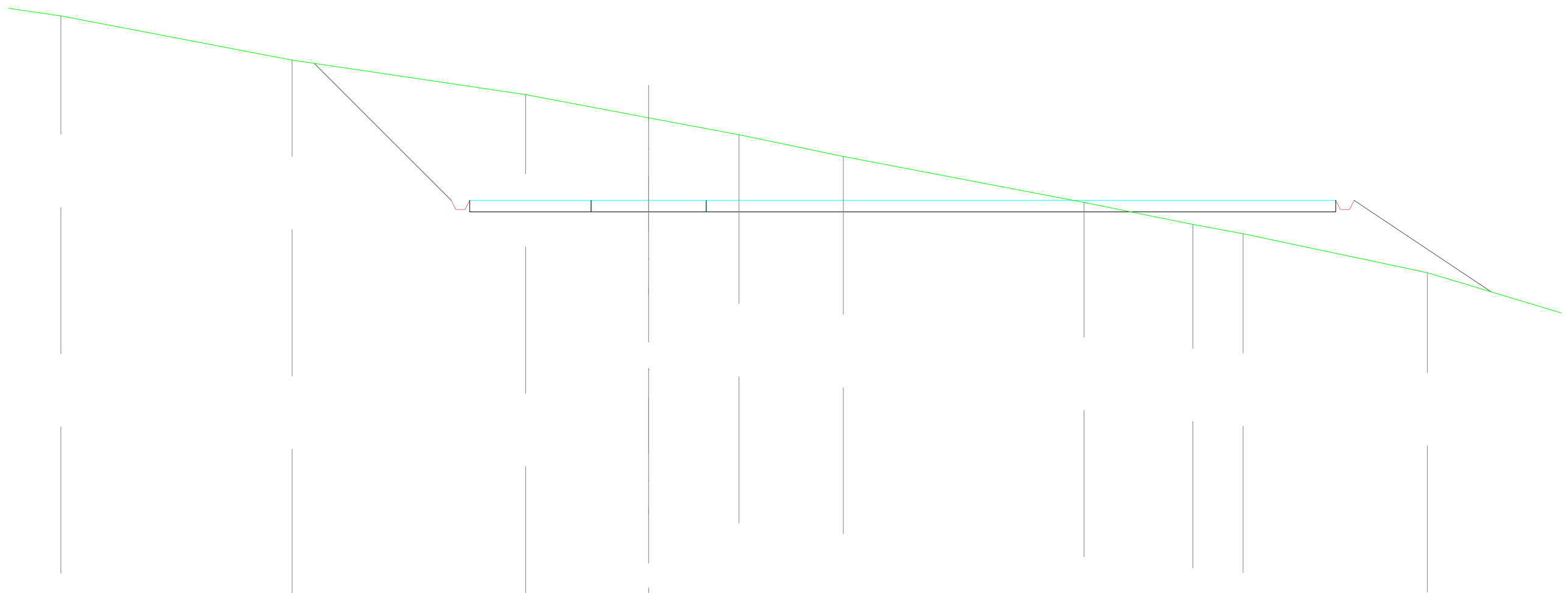
SCALA 1:200

QT.RIF. 370,000

QUOTE TERRENO	392,07	391,78	391,14	390,41	390,13	388,79	387,34	387,13	384,66	382,04	380,63	379,74
DIST.PARZIALI TERRENO	1,71	3,97	5,06	1,50	8,83	8,09	1,18	11,19	11,54	7,66	4,45	5,28
QUOTE PROGETTO		391,65		384,50 384,10 384,10 384,50		384,50	384,50	384,50			384,50 384,10 384,10 384,50	379,00
DIST. PARZIALI PROGETTO			7,15					48,50				8,25

SCAVI E BONIFICHE	
FOSSO	4,246 m ²
RILEVATI	
RILEVATO	7,892 m ²
SOVRASTRUTTURA STRADALE	
CASSONETTO	37,602 m
MANUFATTI	
SCAVO PER PIATTAFORMA	80,037 m ²
SCAVO PER PARETI TRINCEA	15,060 m ²
RILEVATO PER SCARPATE	8,631 m ²
AREA DI SCAVO	35,447 m

SEZIONE N.: 41
 QT. PROGETTO: 384,500
 DIST.PROG.: 1002,518
 DIST.PREC.: 11,485



SCALA 1:200

QT.RIF. 360,000

QUOTE TERRENO	392,51	390,59	389,09	388,08	387,35	386,41	384,41	383,45	383,05	381,36
DIST.PARZIALI TERRENO	10,04	10,15	5,34	3,93	4,53	10,45	4,73	2,18	8,00	8,49
QUOTE PROGETTO	390,45	384,50	384,50	384,50	384,50	384,50	384,50	384,50	384,50	380,53
DIST. PARZIALI PROGETTO	5,95	37,60	5,96							