

Regione
Sicilia



Comune di
Sambuca di Sicilia



Comune di
Contessa Entellina



Comune di
Santa Margherita di Belice



Committente:



Eni Plenitude Technical Services S.r.l.
Via Dismano, 1280
47522 Cesena (FC) - Italy
Tel. centralino + 39 0547 317199
eniplenitude.com

Documento:

PROGETTO DEFINITIVO

Titolo del Progetto:

PARCO EOLICO "SAMBUCA"

Elaborato:

Sezioni trasversali Asse S05

PROGETTO	DISCIPLINA	AMBITO	TIPO ELABORATO	PROGRESSIVO	SCALA
W-SAM	P	VB	SZ	05	1:200

NOME FILE:

W-SAM-P-VB-SZ-05_Sezioni trasversali Asse S05

Progettazione:



Ing. Saverio Pagliuso


Ing. Mario Francesco Perri

Ing. Giorgio Salatino

Rev:	Data Revisione	Descrizione Revisione	Redatto	Controllato	Approvato
00	SETTEMBRE 2023	PRIMA EMISSIONE	GEMSA	GEMSA	ENI PLENITUDE

SCAVI E BONIFICHE	
FOSSO	0,050 m ²
RILEVATI	
RILEVATO	0,153 m ²
SOVRASTRUTTURA STRADALE	
CASSONETTO	5,000 m
MANUFATTI	
SCAVO PER PIATTAFORMA	0,268 m ²
RILEVATO PER SCARPATE	0,828 m ²
AREA DI SCAVO	3,399 m

SEZIONE N.: 2
 QT. PROGETTO: 350,929
 DIST.PROG.: 25,000
 DIST.PREC.: 25,000
 DIST.SUCC.: 25,000



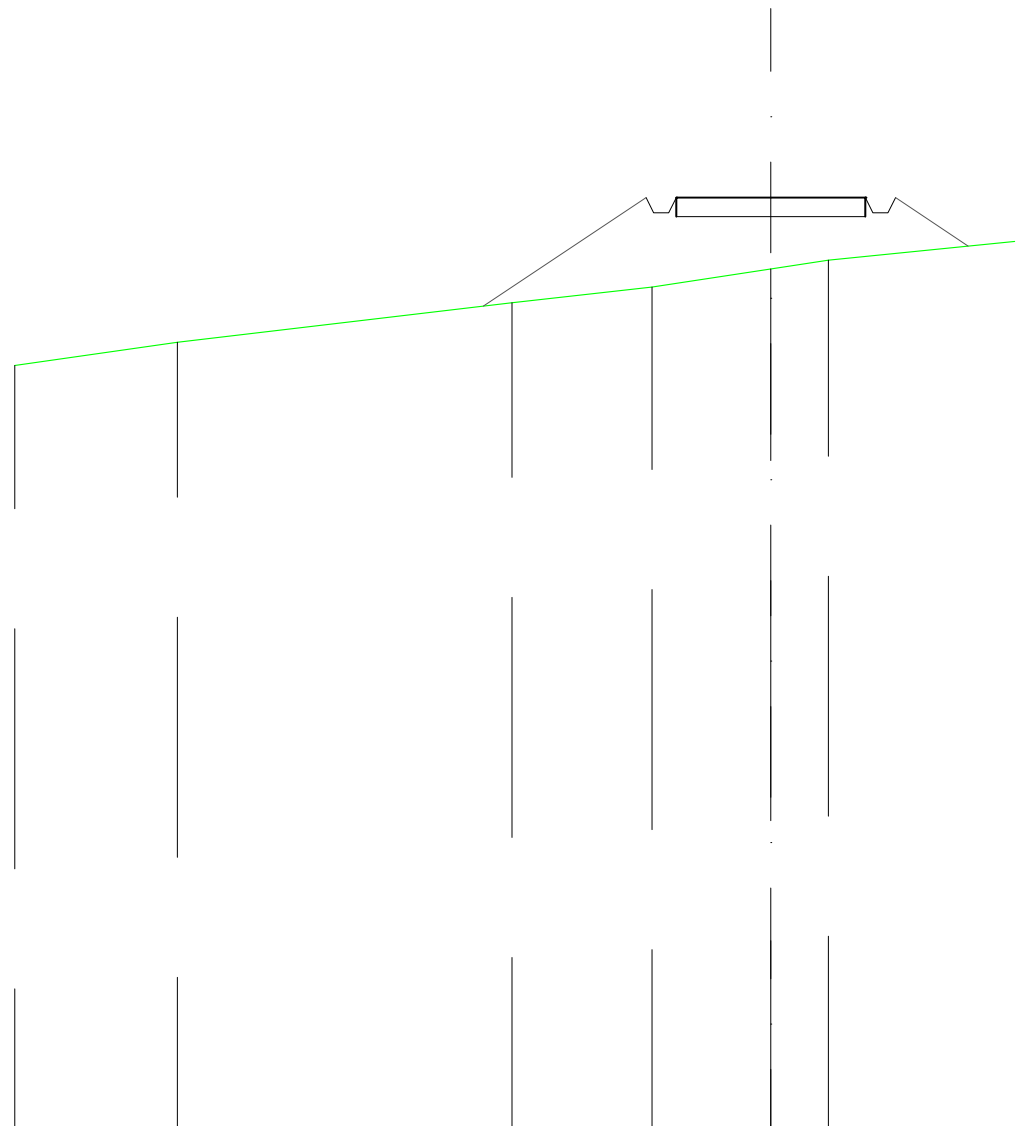
SCALA 1:200

QT.RIF. 330,000

QUOTE TERRENO	349,71	350,29	350,46	351,06
DIST.PARZIALI TERRENO	7,10	2,39	9,67	
QUOTE PROGETTO		350,12 350,93 350,53 350,53 350,93	350,93	350,93 350,53 350,53 350,93 350,69
DIST. PARZIALI PROGETTO		1,22	5,00	

RILEVATI	
RILEVATO	6,958 m ²
SOVRASTRUTTURA STRADALE	
CASSONETTO	5,000 m
MANUFATTI	
RILEVATO PER SCARPATE	9,131 m ²

SEZIONE N.: 3
 QT. PROGETTO: 353,326
 DIST.PROG.: 50,000
 DIST.PREC.: 25,000
 DIST.SUCC.: 25,000



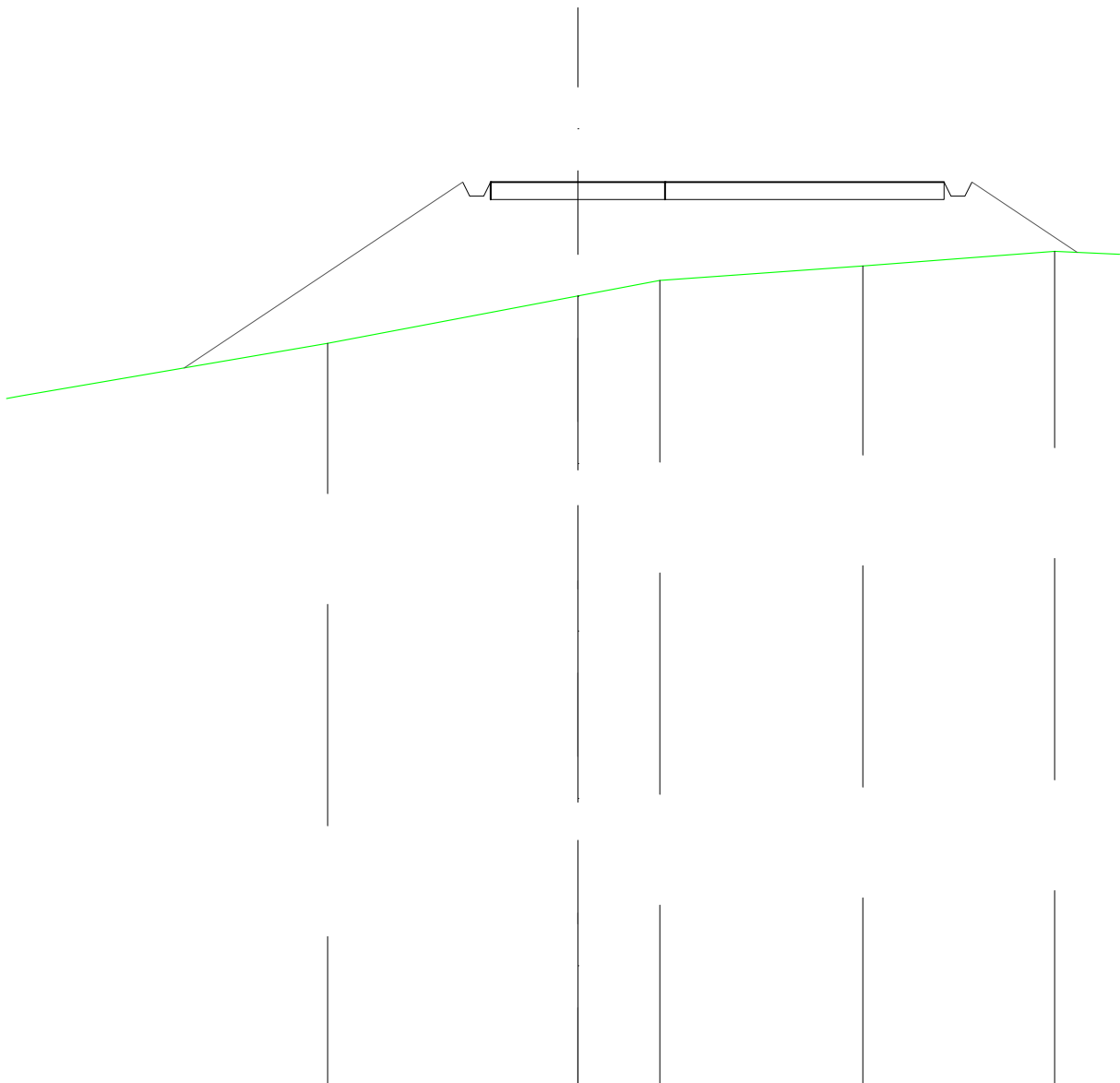
SCALA 1:200

QT.RIF. 328,606

QUOTE TERRENO	348,89	349,50	350,54	350,96	351,44	351,67	
DIST.PARZIALI TERRENO	4,30	8,85	3,70	3,14	1,52	8,62	
QUOTE PROGETTO			350,46	353,33 352,93 352,93 353,33	353,33	353,33 352,93 352,93 353,33	352,04
DIST. PARZIALI PROGETTO			4,30	5,00	1,92		

RILEVATI	
RILEVATO	29,990 m ²
SOVRASTRUTTURA STRADALE	
CASSONETTO	13,000 m
MANUFATTI	
RILEVATO PER SCARPATE	23,181 m ²

SEZIONE N.: 4
 QT. PROGETTO: 355,825
 DIST.PROG.: 75,000
 DIST.PREC.: 25,000
 DIST.SUCC.: 25,000



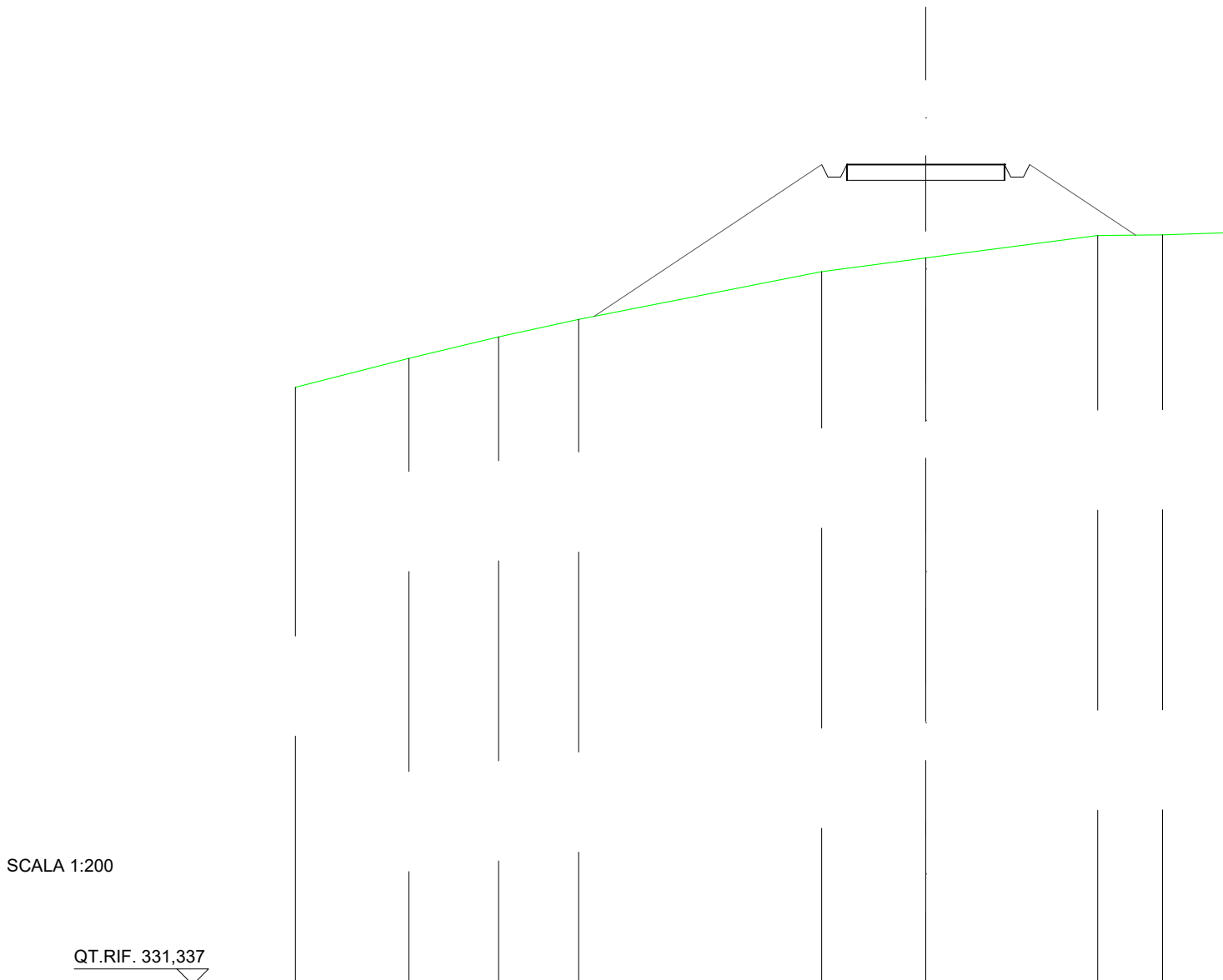
SCALA 1:200

QT.RIF. 329,881

QUOTE TERRENO		351,20		352,56	353,01		353,42		353,84
DIST.PARZIALI TERRENO	8,82		7,17		2,35		5,82		5,50
QUOTE PROGETTO	350,50		355,83	355,43	355,83		355,83	355,43	355,83
DIST. PARZIALI PROGETTO		7,99			13,00				3,02

RILEVATI	
RILEVATO	12,332m ²
SOVRASTRUTTURA STRADALE	
CASSONETTO	5,000m
MANUFATTI	
RILEVATO PER SCARPATE	20,673m ²

SEZIONE N.: 5
 QT. PROGETTO: 357,372
 DIST.PROG.: 100,000
 DIST.PREC.: 25,000
 DIST.SUCC.: 15,000



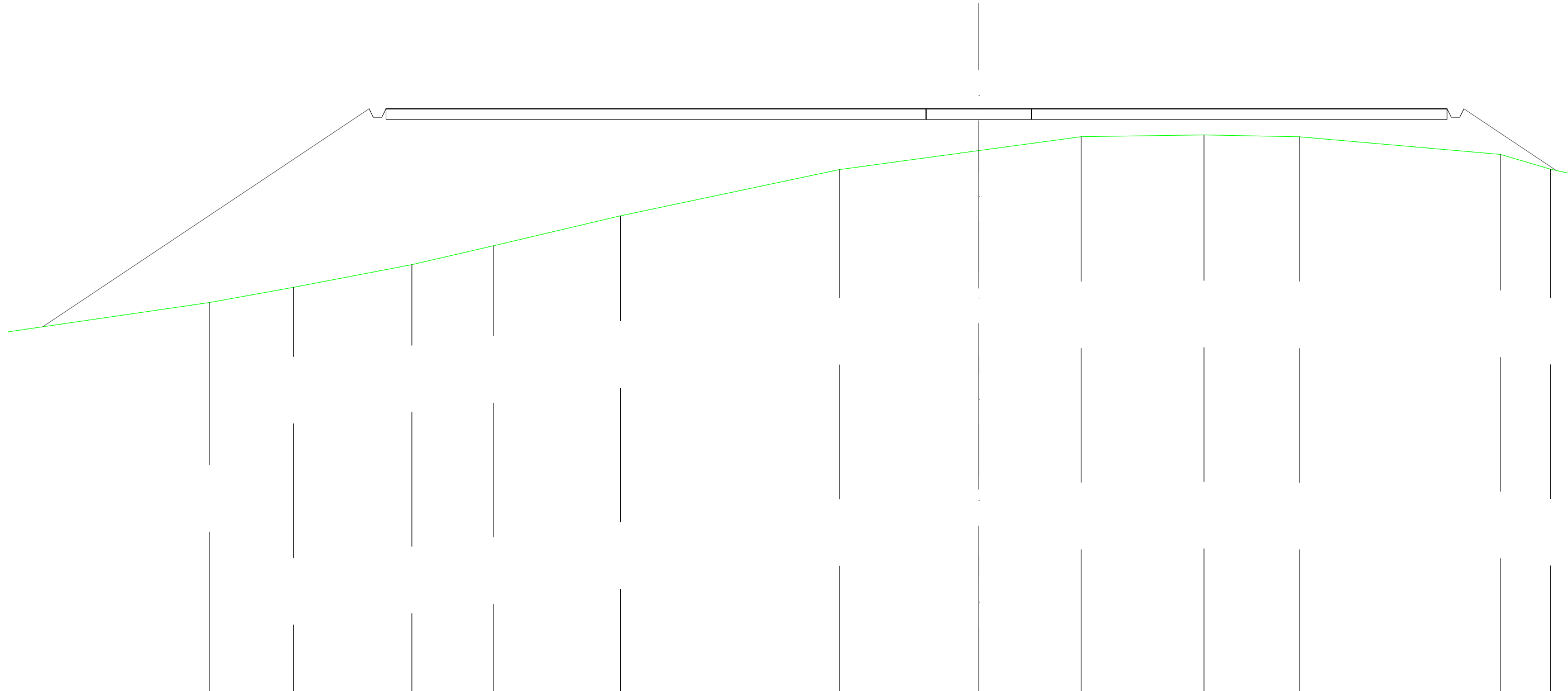
SCALA 1:200

QT.RIF. 331,337

QUOTE TERRENO	350,30	351,22	351,90	352,46		353,97	354,41	355,12	355,14
DIST.PARZIALI TERRENO		3,60	2,84	2,54	7,71	3,30	5,46	2,06	
QUOTE PROGETTO				352,55		357,37 356,97 356,97 357,37	357,37	357,37 356,97 356,97 357,37	355,13
DIST. PARZIALI PROGETTO					7,23		5,00	3,36	

RILEVATI	
RILEVATO	135,500 m ²
SOVRASTRUTTURA STRADALE	
CASSONETTO	50,295 m
MANUFATTI	
RILEVATO PER SCARPATE	72,604 m ²

SEZIONE N.: 6
 QT. PROGETTO: 357,716
 DIST.PROG.: 115,000
 DIST.PREC.: 15,000
 DIST.SUCC.: 35,000



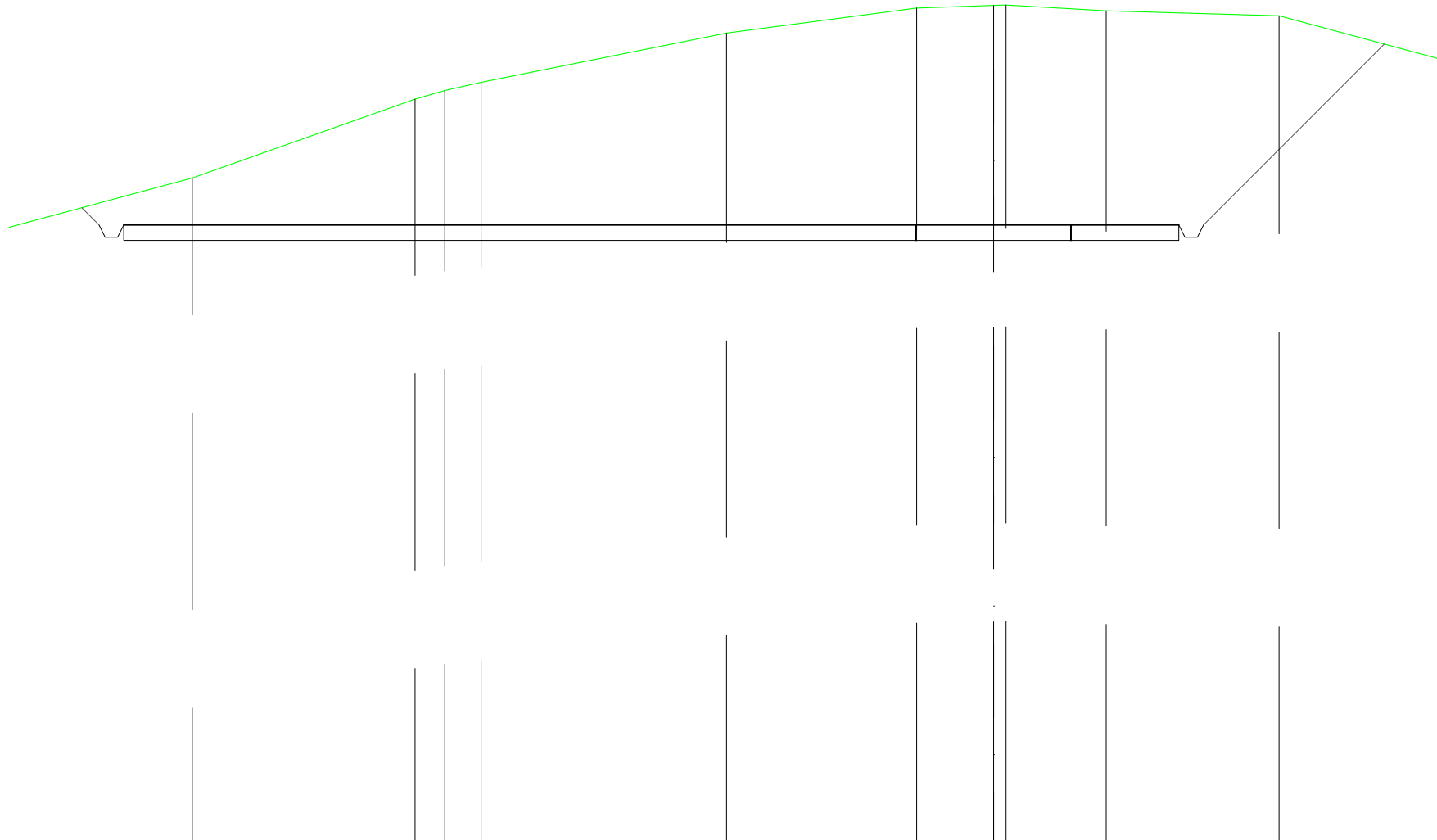
SCALA 1:200

QT.RIF. 330,000

QUOTE TERRENO		348,54	349,26	350,34	351,23	352,65	354,84	355,74	356,40	356,48	356,39	355,56	354,86	
DIST.PARZIALI TERRENO	11,67	3,98	5,61	3,87	6,02	10,37	6,61	4,85	5,82	4,52	9,53	2,37		
QUOTE PROGETTO	347,39			357,72	357,32	357,32	357,72	357,72	357,72		357,72	357,32	357,32	354,80
DIST. PARZIALI PROGETTO		15,48					50,29						4,38	

SCAVI E BONIFICHE	
FOSSO	6,599 m ²
SOVRASTRUTTURA STRADALE	
CASSONETTO	34,083 m
MANUFATTI	
SCAVO PER PIATTAFORMA	191,641 m ²
SCAVO PER PARETI TRINCEA	21,119 m ²
AREA DI SCAVO	42,077 m

SEZIONE N.: 9
 QT. PROGETTO: 358,745
 DIST.PROG.: 185,306
 DIST.PREC.: 11,500



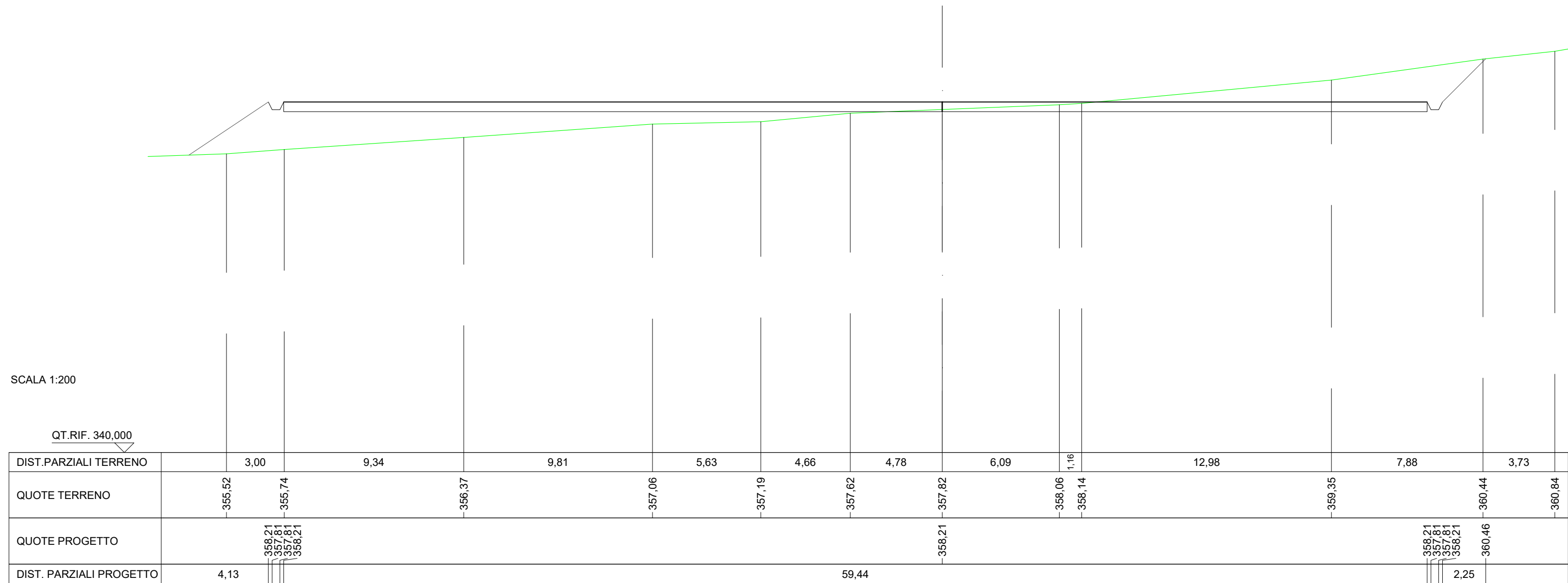
SCALA 1:200

QT.RIF. 338,710

QUOTE TERRENO		360,26		362,81	363,09	363,35		364,94		365,75	365,83	365,85		365,66		365,50		364,15
DIST.PARZIALI TERRENO	6,53		7,20	0,96	1,17		7,93		6,14	2,48		3,23		5,58		5,02		
QUOTE PROGETTO	359,30	358,75	358,35	358,75						358,75	358,75	358,75		358,75	358,35	358,75		364,58
DIST. PARZIALI PROGETTO	0,55						34,08									5,84		

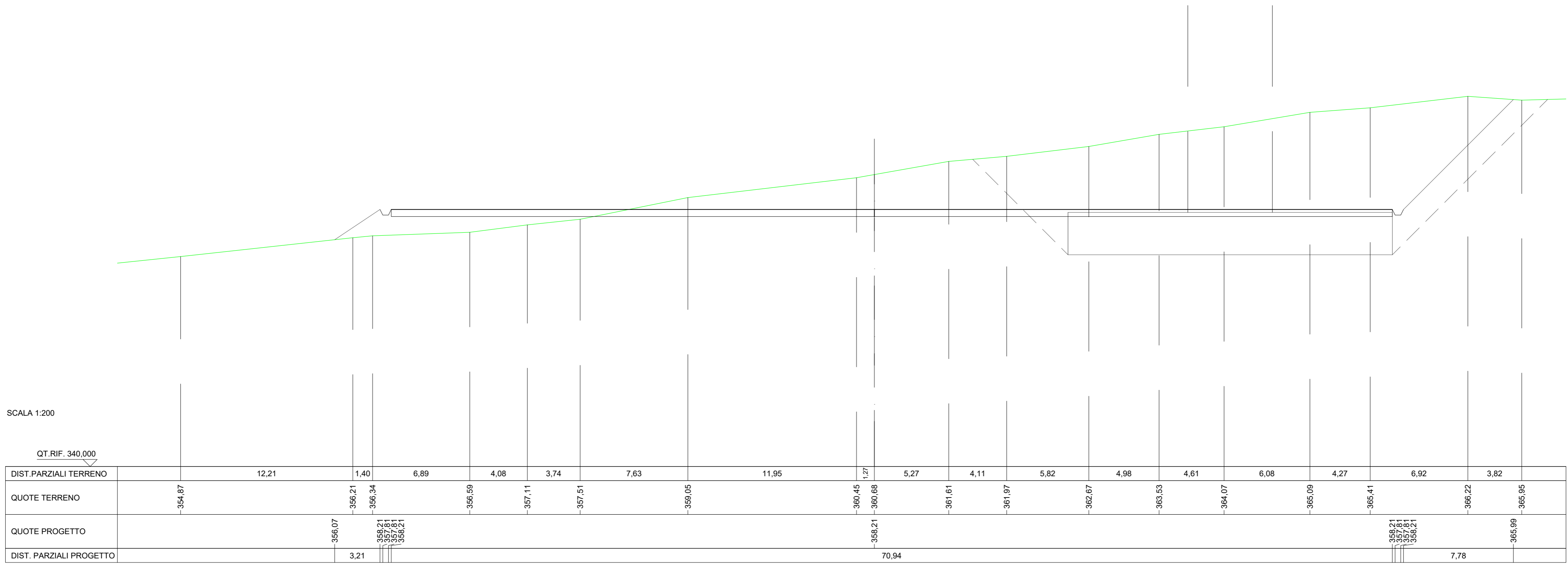
SCAVI E BONIFICHE	
FOSSO	1,749m ²
MANUFATTI	
SCAVO PER PARETI TRINCEA	2,187m ²
RILEVATO PER SCARPATE	7,067m ²
AREA DI SCAVO	3,049m

SEZIONE N.: 10
 QT. PROGETTO: 358,208



SCAVI E BONIFICHE	
FOSSO	6,186 m ²
MANUFATTI	
SCAVO PER PARETI TRINCEA	30,503 m ²
RILEVATO PER SCARPATE	4,135 m ²
AREA DI SCAVO	8,585 m

SEZIONE N.: 11
QT. PROGETTO: 358,208



SCALA 1:200

QT.RIF. 340,000

SCAVI E BONIFICHE	
FOSSO	1,380 m ²
MANUFATTI	
SCAVO PER PARETI TRINCEA	0,902 m ²
RILEVATO PER SCARPATE	65,093 m ²
AREA DI SCAVO	2,094 m

SEZIONE N.: 12
 QT. PROGETTO: 358,208

