

Regione
Sicilia



Comune di
Sambuca di Sicilia



Comune di
Contessa Entellina



Comune di
Santa Margherita di Belice



Committente:



Eni Plenitude Technical Services S.r.l.
Via Dismano, 1280
47522 Cesena (FC) - Italy
Tel. centralino + 39 0547 317199
eniplenitude.com

Documento:

PROGETTO DEFINITIVO

Titolo del Progetto:

PARCO EOLICO "SAMBUCA"

Elaborato:

Sezioni trasversali Asse S07

PROGETTO	DISCIPLINA	AMBITO	TIPO ELABORATO	PROGRESSIVO	SCALA
W-SAM	P	VB	SZ	07	1:200

NOME FILE:

W-SAM-P-VB-SZ-07_Sezioni trasversali Asse S07

Progettazione:



Ing. Saverio Pagliuso

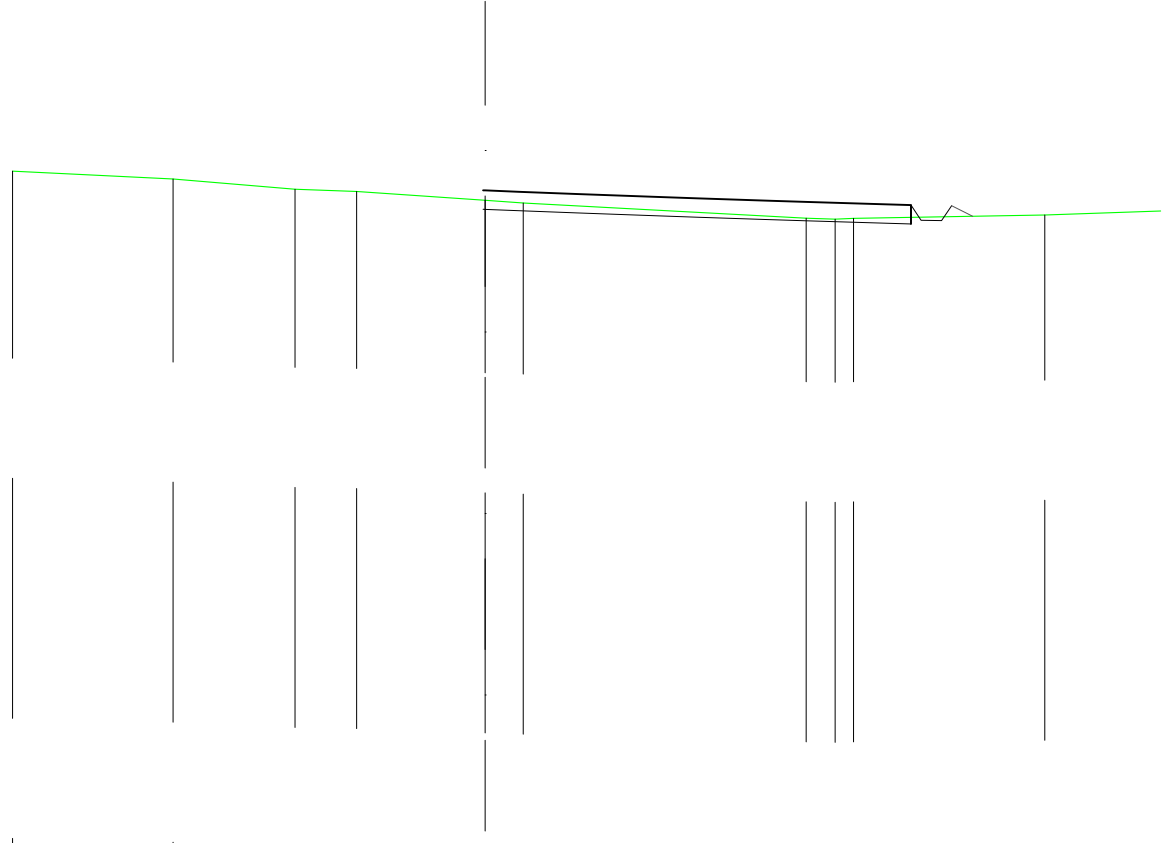
Ing. Mario Francesco Perri

Ing. Giorgio Salatino

Rev:	Data Revisione	Descrizione Revisione	Redatto	Controllato	Approvato
00	SETTEMBRE 2023	PRIMA EMISSIONE	GEMSA	GEMSA	ENI PLENITUDE

SCAVI E BONIFICHE	
FOSSO	0,056 m ²
SOVRASTRUTTURA STRADALE	
CASSONETTO	11,320 m
MANUFATTI	
SCAVO PER PIATTAFORMA	1,637 m ²
RILEVATO PER SCARPATE	0,143 m ²
AREA DI SCAVO	11,986 m

SEZIONE N.: 1
 QT. PROGETTO: 268,093
 DIST.PROG.: 0,000
 DIST.SUCC.: 25,000



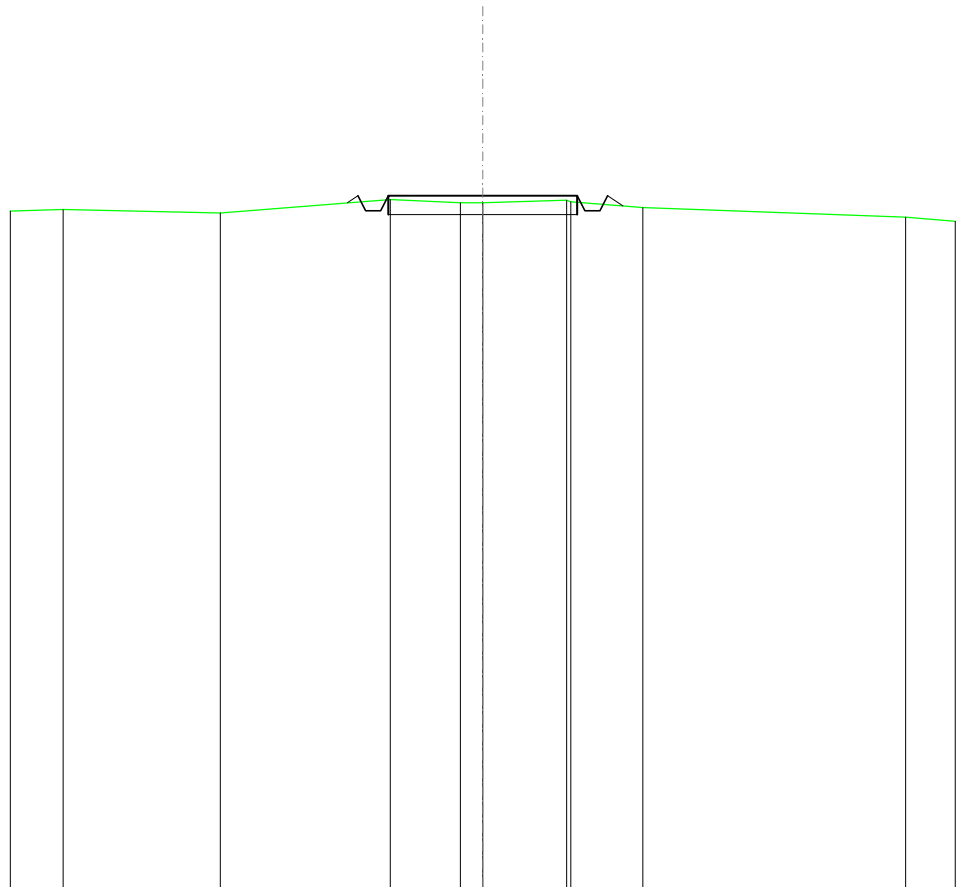
SCALA 1:200

QT.RIF. 246,003

QUOTE TERRENO	268,60	268,40	268,12	268,06	267,83	267,76	267,36	267,33	267,36	267,44									
DIST.PARZIALI TERRENO	4,25	3,22	1,63	3,40	1,01	7,48	0,77	0,49	5,06										
QUOTE PROGETTO					268,10	268,09	268,06	268,00	267,92	267,88	267,82	267,79	267,73	267,70	267,30	267,29	267,69	267,49	267,41
DIST. PARZIALI PROGETTO														0,54					

SCAVI E BONIFICHE	
FOSSO	0,238 m ²
SOVRASTRUTTURA STRADALE	
CASSONETTO	5,000 m
MANUFATTI	
SCAVO PER PIATTAFORMA	1,726 m ²
RILEVATO PER SCARPATE	0,104 m ²
AREA DI SCAVO	6,260 m

SEZIONE N.: 2
 QT. PROGETTO: 268,368
 DIST.PROG.: 25,000
 DIST.PREC.: 25,000
 DIST.SUCC.: 25,000



SCALA 1:200

QT.RIF. 250,000

QUOTE TERRENO	268,01	267,91	268,27	268,18	268,18	268,25	268,20	268,05	267,80
DIST.PARZIALI TERRENO	4,16	4,49	1,86	0,59	2,22	1,90	6,95		
QUOTE PROGETTO			268,37	268,37	268,37	268,37	268,37	268,37	268,10
DIST. PARZIALI PROGETTO					5,00				

SCAVI E BONIFICHE	
FOSSO	0,436 m ²
SOVRASTRUTTURA STRADALE	
CASSONETTO	5,000 m
MANUFATTI	
SCAVO PER PIATTAFORMA	2,260 m ²
RILEVATO PER SCARPATE	0,003 m ²
AREA DI SCAVO	6,548 m

SEZIONE N.: 3
 QT. PROGETTO: 269,349
 DIST.PROG.: 50,000
 DIST.PREC.: 25,000
 DIST.SUCC.: 25,000

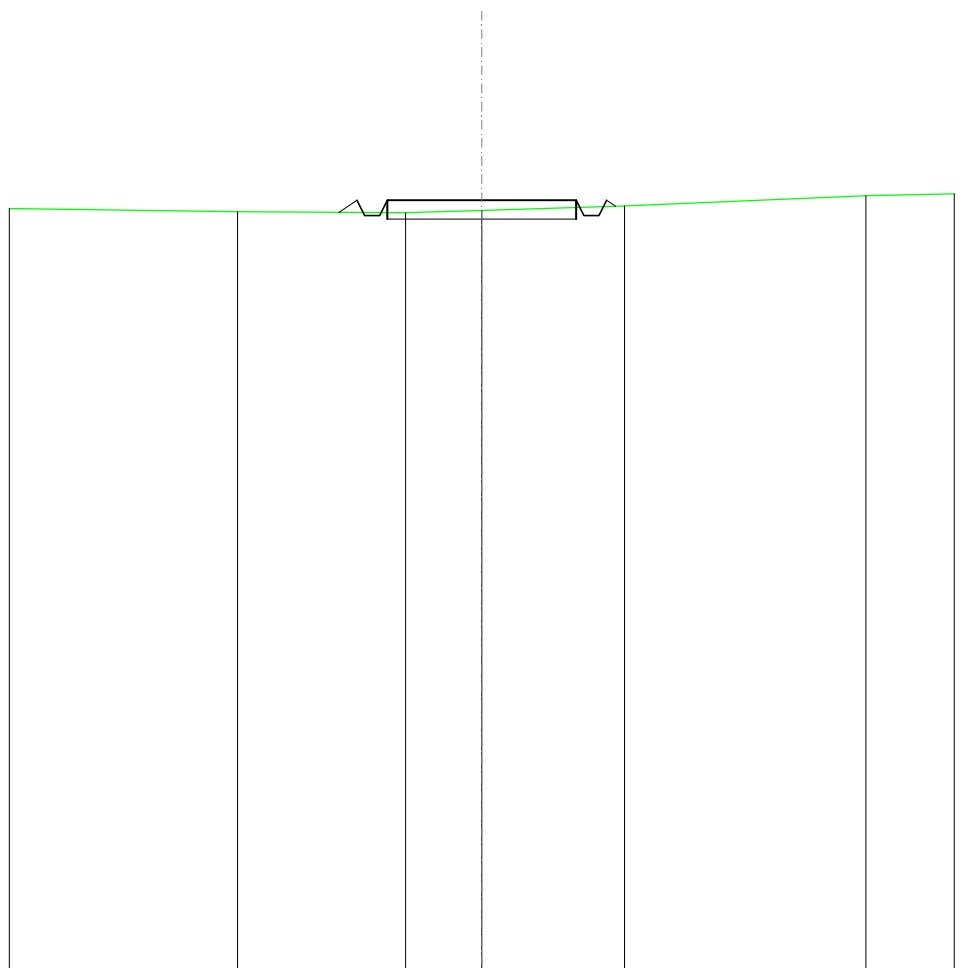
SCALA 1:200

QT.RIF. 250,000

QUOTE TERRENO	269,48	269,29	269,27	269,30	269,44
DIST.PARZIALI TERRENO	6,78	1,66	1,12	7,90	
QUOTE PROGETTO		269,30 269,35 268,95 269,55 269,35	269,35	269,35 268,95 269,35 269,36	
DIST. PARZIALI PROGETTO		5,00			

SCAVI E BONIFICHE	
FOSSO	0,149 m ²
SOVRASTRUTTURA STRADALE	
CASSONETTO	5,000 m
MANUFATTI	
SCAVO PER PIATTAFORMA	1,184 m ²
RILEVATO PER SCARPATE	0,162 m ²
AREA DI SCAVO	6,103 m

SEZIONE N.: 4
 QT. PROGETTO: 270,388
 DIST.PROG.: 75,000
 DIST.PREC.: 25,000
 DIST.SUCC.: 25,000



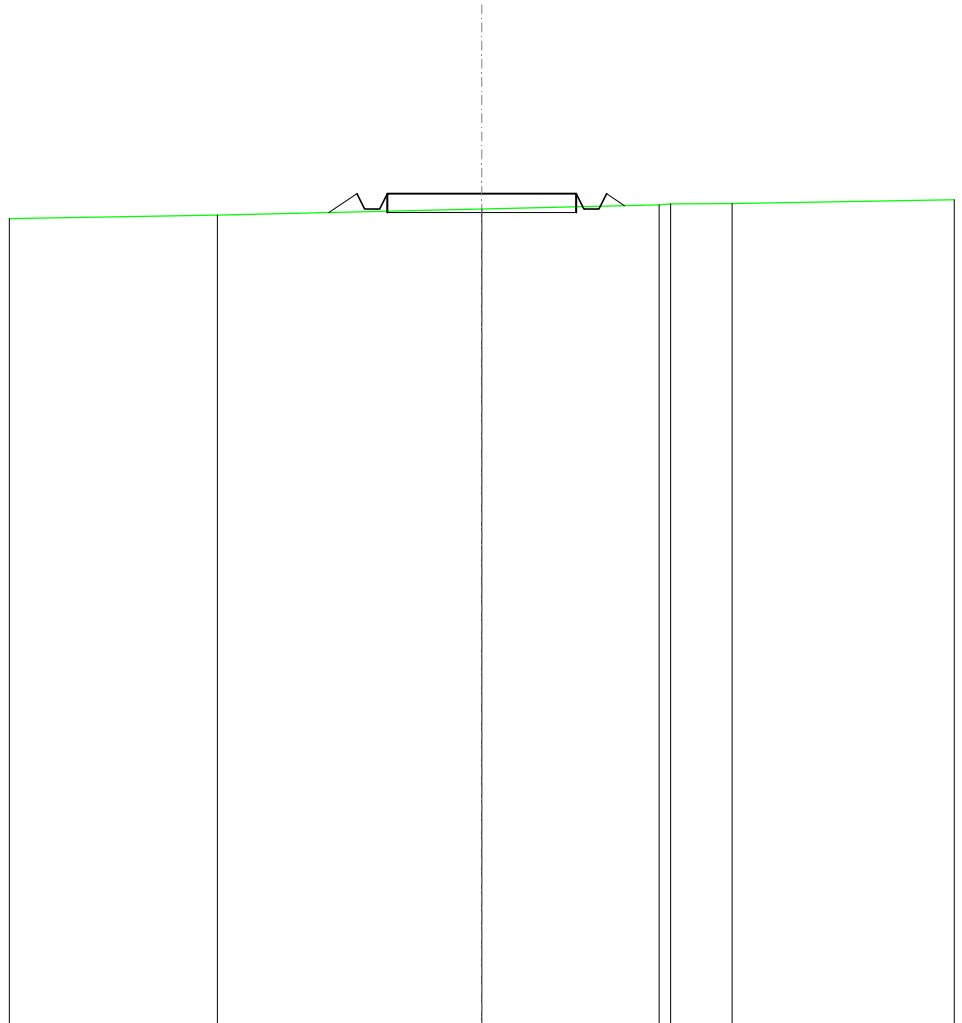
SCALA 1:200

QT.RIF. 250,000

QUOTE TERRENO	270,08	270,06	270,12	270,24	270,51
DIST.PARZIALI TERRENO	4,45	2,01	3,77	6,38	
QUOTE PROGETTO	270,07	270,39	270,39	270,39	270,23
DIST. PARZIALI PROGETTO		5,00			

SCAVI E BONIFICHE	
FOSSO	0,027 m ²
SOVRASTRUTTURA STRADALE	
CASSONETTO	5,000 m
MANUFATTI	
SCAVO PER PIATTAFORMA	0,474 m ²
RILEVATO PER SCARPATE	0,449 m ²
AREA DI SCAVO	5,463 m

SEZIONE N.: 5
 QT. PROGETTO: 271,963
 DIST.PROG.: 100,000
 DIST.PREC.: 25,000
 DIST.SUCC.: 25,000



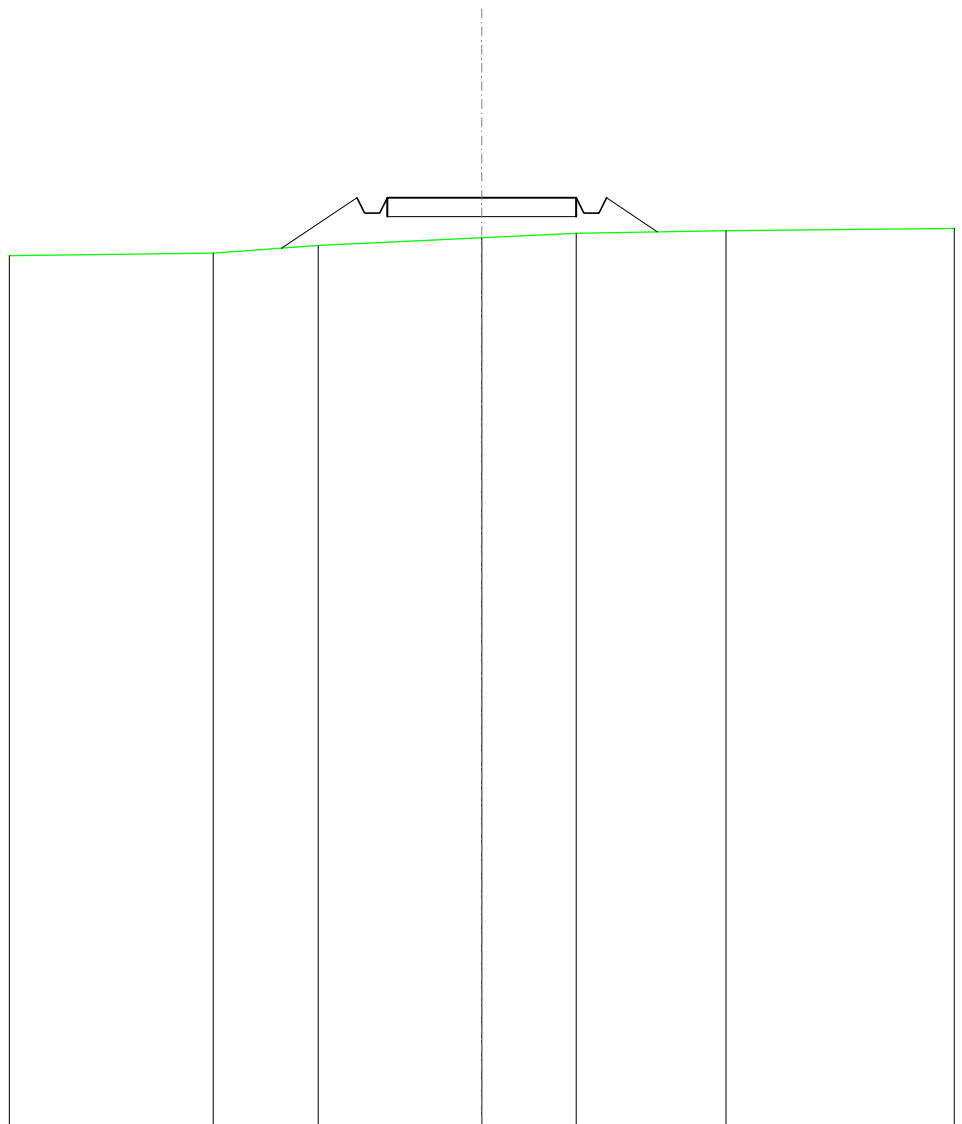
SCALA 1:200

QT.RIF. 250,000

QUOTE TERRENO		271,40		271,56		271,67	271,70	271,71
DIST.PARZIALI TERRENO			6,99		4,69		1,63	
QUOTE PROGETTO			271,47	271,96		271,96	271,56	271,65
DIST. PARZIALI PROGETTO			0,74	5,00				

RILEVATI	
RILEVATO	2,771 m ²
SOVRASTRUTTURA STRADALE	
CASSONETTO	5,000 m
MANUFATTI	
RILEVATO PER SCARPATE	3,036 m ²

SEZIONE N.: 6
 QT. PROGETTO: 274,579
 DIST. PROG.: 125,000
 DIST. PREC.: 25,000
 DIST. SUCC.: 25,000



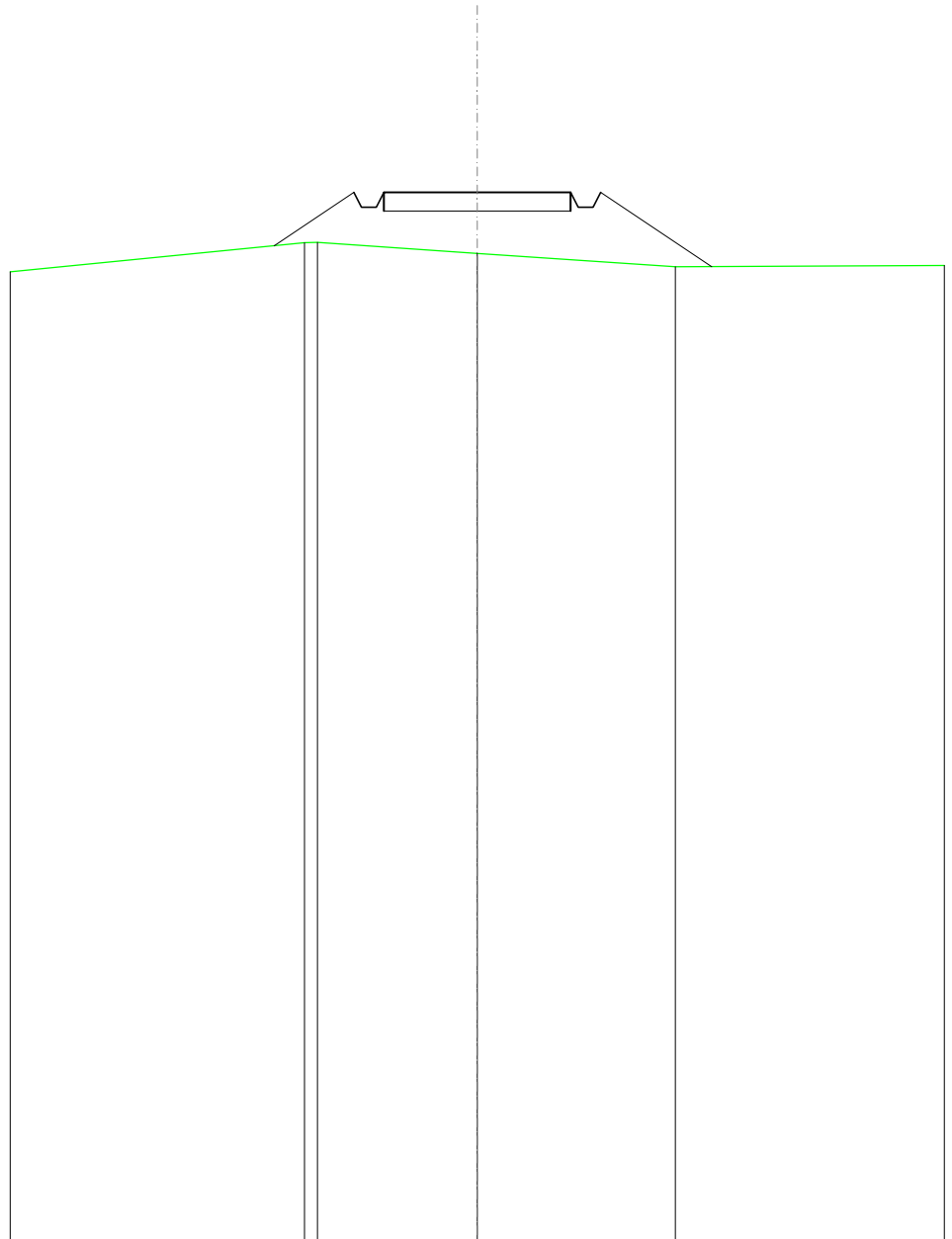
SCALA 1:200

QT. RIF. 250,000

QUOTE TERRENO	273,11	273,32	273,53	273,64	273,71
DIST. PARZIALI TERRENO	2,78	4,33	2,50	3,97	
QUOTE PROGETTO	273,25	274,58 274,18 274,18 274,58	274,58	274,58 274,18 274,18 274,58	273,68
DIST. PARZIALI PROGETTO	2,00		5,00	1,35	

RILEVATI	
RILEVATO	5,655 m ²
SOVRASTRUTTURA STRADALE	
CASSONETTO	5,000 m
MANUFATTI	
RILEVATO PER SCARPATE	6,368 m ²

SEZIONE N.: 7
 QT. PROGETTO: 278,077
 DIST.PROG.: 150,000
 DIST.PREC.: 25,000
 DIST.SUCC.: 25,000



SCALA 1:200

QT.RIF. 250,000

QUOTE TERRENO		276,73 276,74		276,45		276,09	
DIST.PARZIALI TERRENO			4,27		5,30		
QUOTE PROGETTO		276,65	278,08 277,68 277,68 278,08	278,08	278,08 277,68 277,68 278,08	276,09	
DIST. PARZIALI PROGETTO		2,14		5,00		2,98	

RILEVATI	
RILEVATO	5,611 m ²
SOVRASTRUTTURA STRADALE	
CASSONETTO	5,000 m
MANUFATTI	
RILEVATO PER SCARPATE	6,586 m ²

SEZIONE N.: 8
 QT. PROGETTO: 281,677
 DIST.PROG.: 175,000
 DIST.PREC.: 25,000
 DIST.SUCC.: 25,000

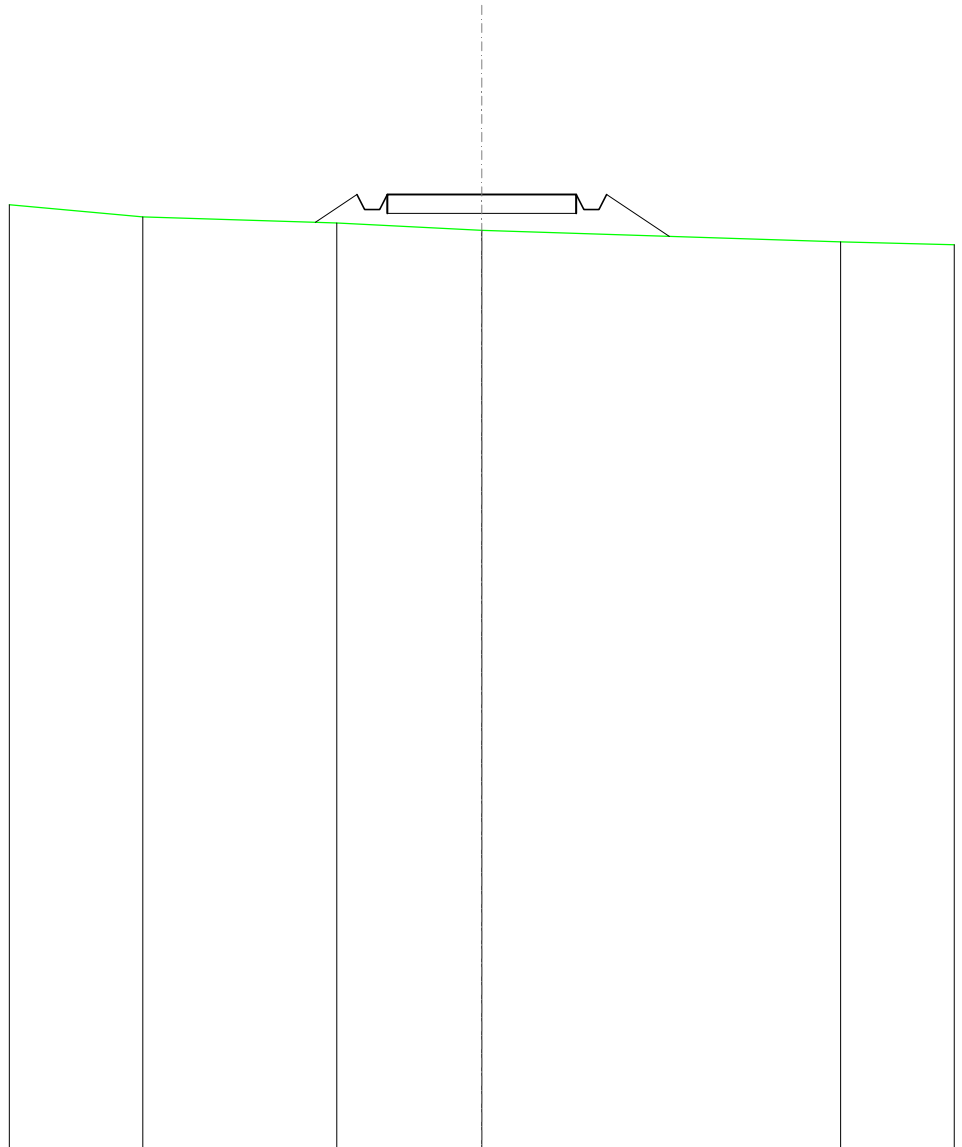
SCALA 1:200

QT.RIF. 260,000

QUOTE TERRENO	280,98	280,54	280,07	279,55	
DIST.PARZIALI TERRENO	5,32	4,16	3,88		
QUOTE PROGETTO		280,60 281,68 281,28 281,28 281,68	281,68	281,68 281,28 281,68	279,49
DIST. PARZIALI PROGETTO		1,61	5,00	3,28	

RILEVATI	
RILEVATO	2,190 m ²
SOVRASTRUTTURA STRADALE	
CASSONETTO	5,000 m
MANUFATTI	
RILEVATO PER SCARPATE	2,298 m ²

SEZIONE N.: 9
 QT. PROGETTO: 285,277
 DIST.PROG.: 200,000
 DIST.PREC.: 25,000
 DIST.SUCC.: 25,000



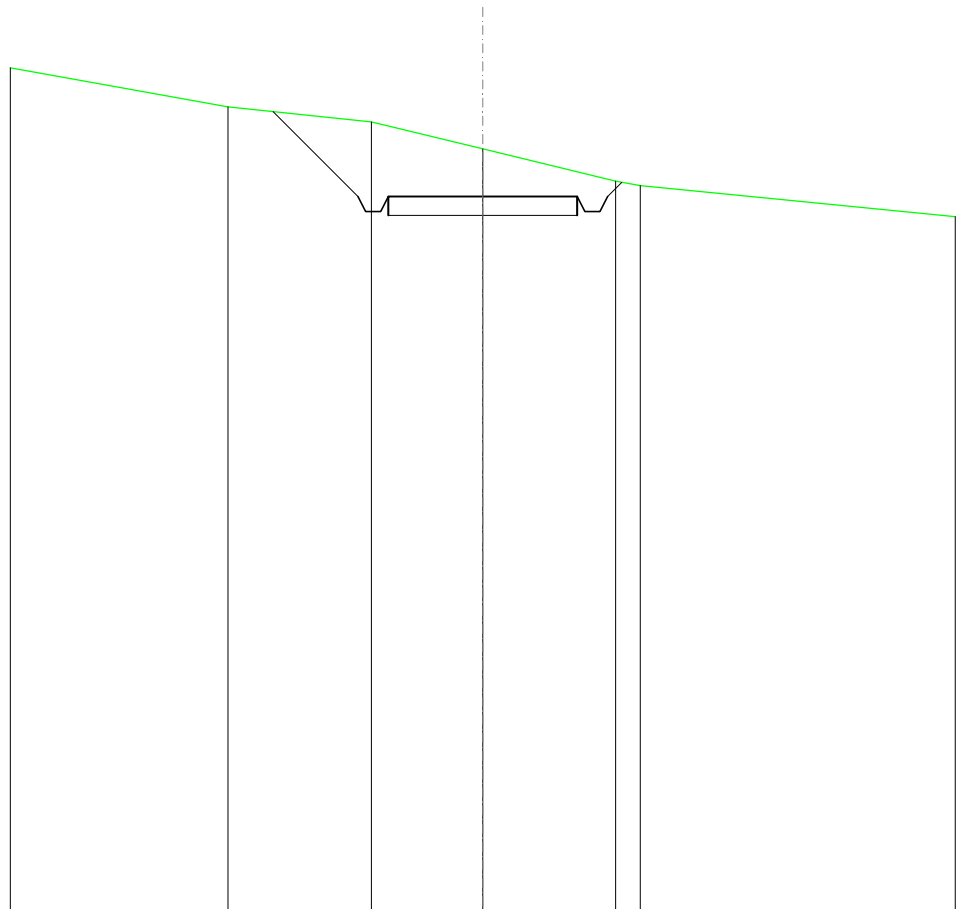
SCALA 1:200

QT.RIF. 260,000

QUOTE TERRENO	284,69	284,52	284,33	284,02
DIST.PARZIALI TERRENO	5,13	3,84	9,49	
QUOTE PROGETTO		284,54 285,28 284,88 284,88 285,28	285,28	285,28 284,88 284,88 285,28 284,17
DIST. PARZIALI PROGETTO		1,10	5,00	1,66

SCAVI E BONIFICHE	
FOSSO	2,484 m ²
SOVRASTRUTTURA STRADALE	
CASSONETTO	5,000 m
MANUFATTI	
SCAVO PER PIATTAFORMA	8,790 m ²
SCAVO PER PARETI TRINCEA	2,341 m ²
AREA DI SCAVO	9,219 m

SEZIONE N.: 10
 QT. PROGETTO: 288,876
 DIST.PROG.: 225,000
 DIST.PREC.: 25,000
 DIST.SUCC.: 25,000



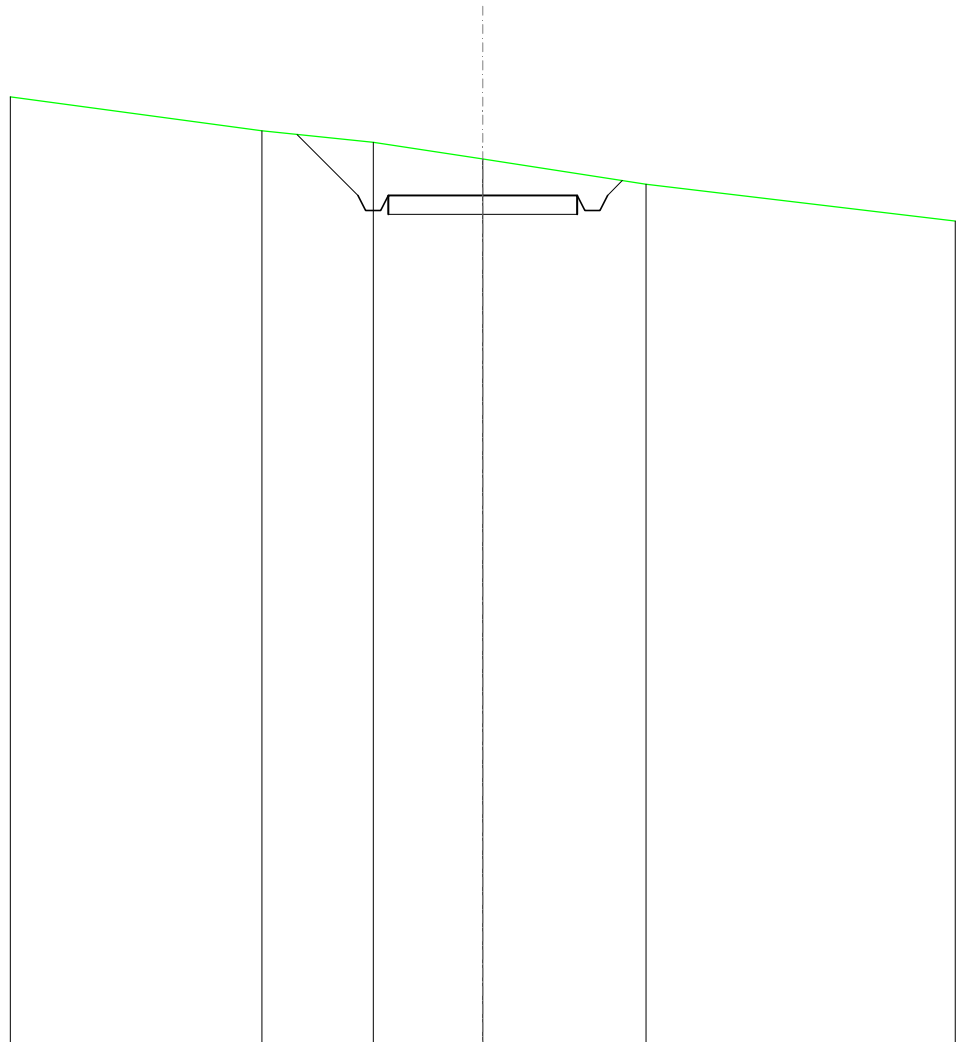
SCALA 1:200

QT.RIF. 270,000

QUOTE TERRENO	291,24	290,85	290,13	289,28	289,16
DIST.PARZIALI TERRENO	3,79	2,95	3,51	0,85	
QUOTE PROGETTO	291,12	288,88 288,48 288,48 288,88	288,88	288,88 288,48 288,48 288,88	289,25
DIST. PARZIALI PROGETTO	2,24		5,00		

SCAVI E BONIFICHE	
FOSSO	2,009 m ²
SOVRASTRUTTURA STRADALE	
CASSONETTO	5,000 m
MANUFATTI	
SCAVO PER PIATTAFORMA	7,292 m ²
SCAVO PER PARETI TRINCEA	1,249 m ²
AREA DI SCAVO	8,600 m

SEZIONE N.: 11
 QT. PROGETTO: 292,476
 DIST.PROG.: 250,000
 DIST.PREC.: 25,000
 DIST.SUCC.: 25,000



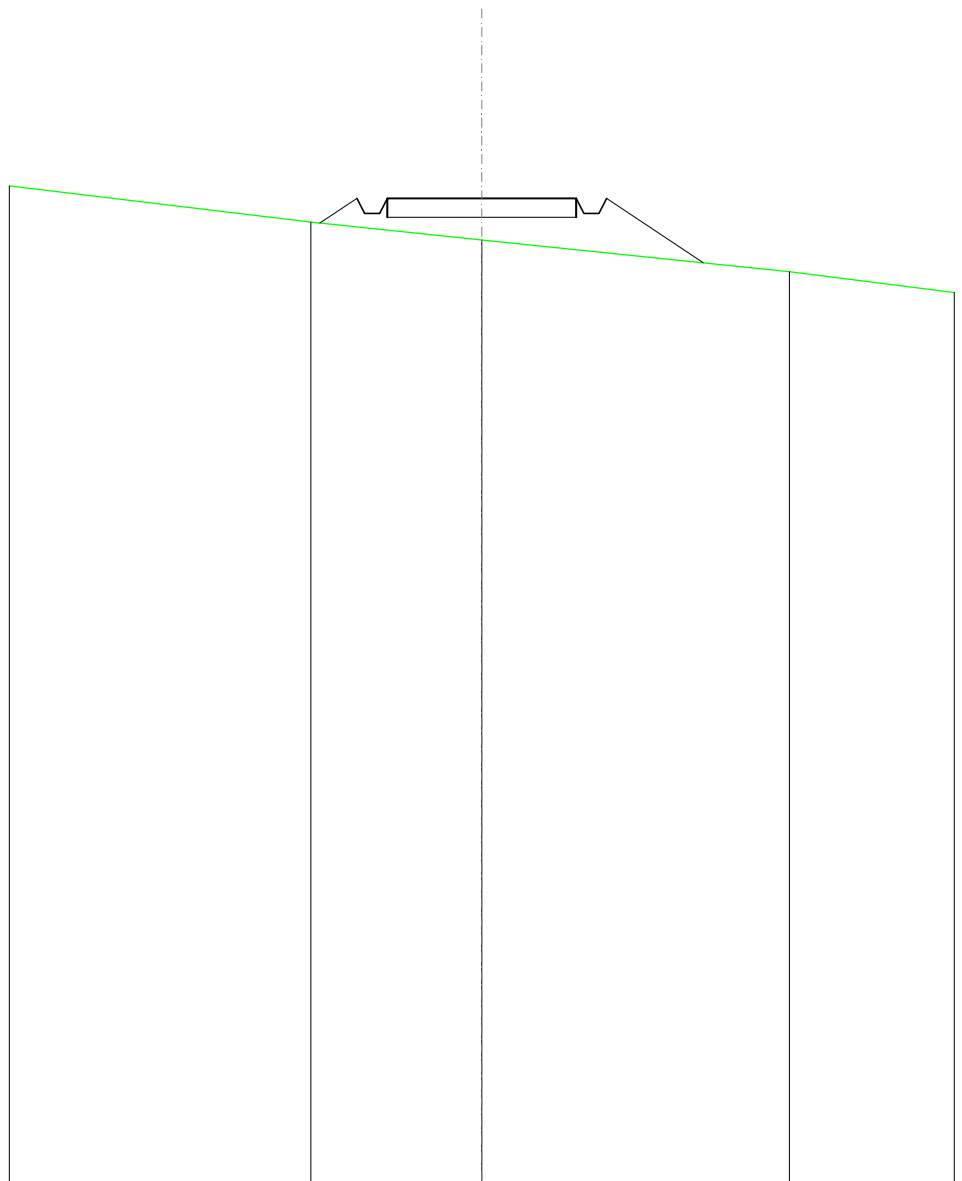
SCALA 1:200

QT.RIF. 270,000

QUOTE TERRENO	294,18	293,88	293,43	292,77
DIST.PARZIALI TERRENO	2,95	2,89	4,32	
QUOTE PROGETTO	294,08	292,48	292,48	292,48
DIST. PARZIALI PROGETTO	1,61		5,00	

RILEVATI	
RILEVATO	3,000 m ²
SOVRASTRUTTURA STRADALE	
CASSONETTO	5,000 m
MANUFATTI	
RILEVATO PER SCARPATE	3,500 m ²

SEZIONE N.: 12
 QT. PROGETTO: 296,075
 DIST. PROG.: 275,000
 DIST. PREC.: 25,000
 DIST. SUCC.: 25,000



SCALA 1:200

QT. RIF. 270,000

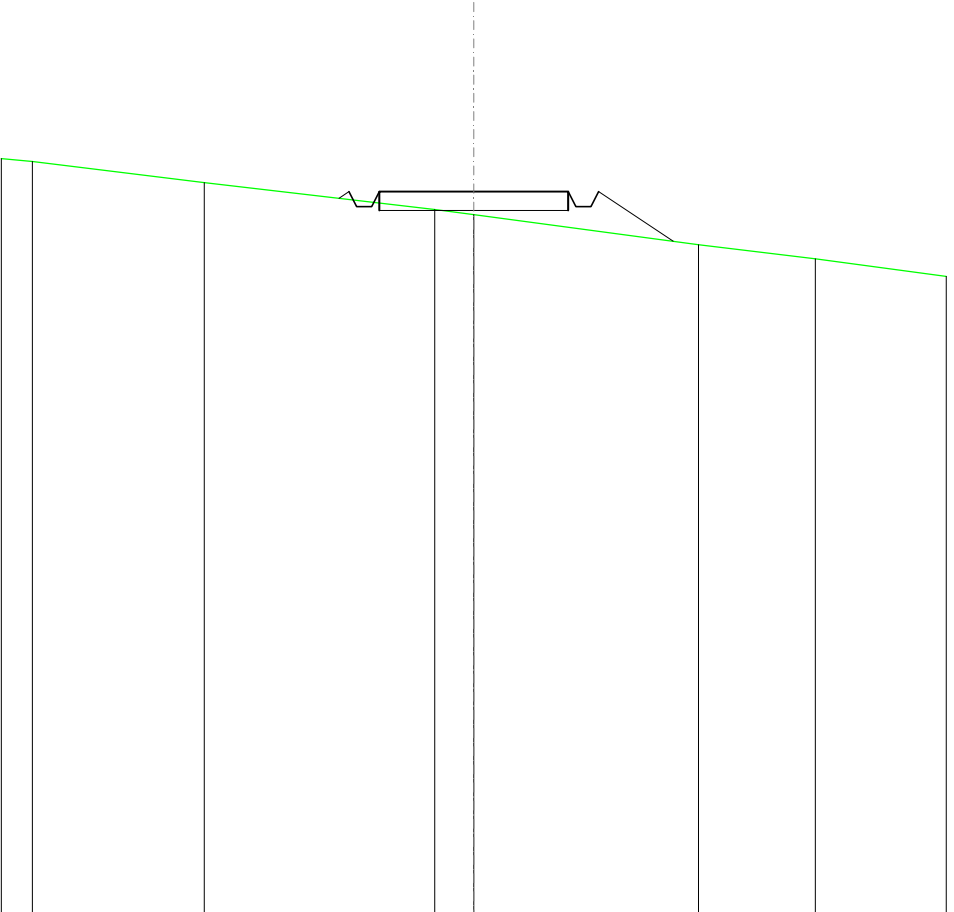
QUOTE TERRENO	295,44	294,98	294,13
DIST. PARZIALI TERRENO	4,52	8,14	
QUOTE PROGETTO	295,42 296,08 295,68 295,68 296,08	296,08	296,08 295,68 295,68 296,08 294,37
DIST. PARZIALI PROGETTO	0,98 0,98 0,98 0,98 0,98	5,00	2,56

SCAVI E BONIFICHE	
FOSSO	0,069 m ²
RILEVATI	
RILEVATO	0,739 m ²
SOVRASTRUTTURA STRADALE	
CASSONETTO	5,000 m
MANUFATTI	
SCAVO PER PIATTAFORMA	0,169 m ²
RILEVATO PER SCARPATE	1,655 m ²
AREA DI SCAVO	2,222 m

SEZIONE N.: 13
 QT. PROGETTO: 299,138
 DIST.PROG.: 300,000
 DIST.PREC.: 25,000
 DIST.SUCC.: 25,000

SCALA 1:200

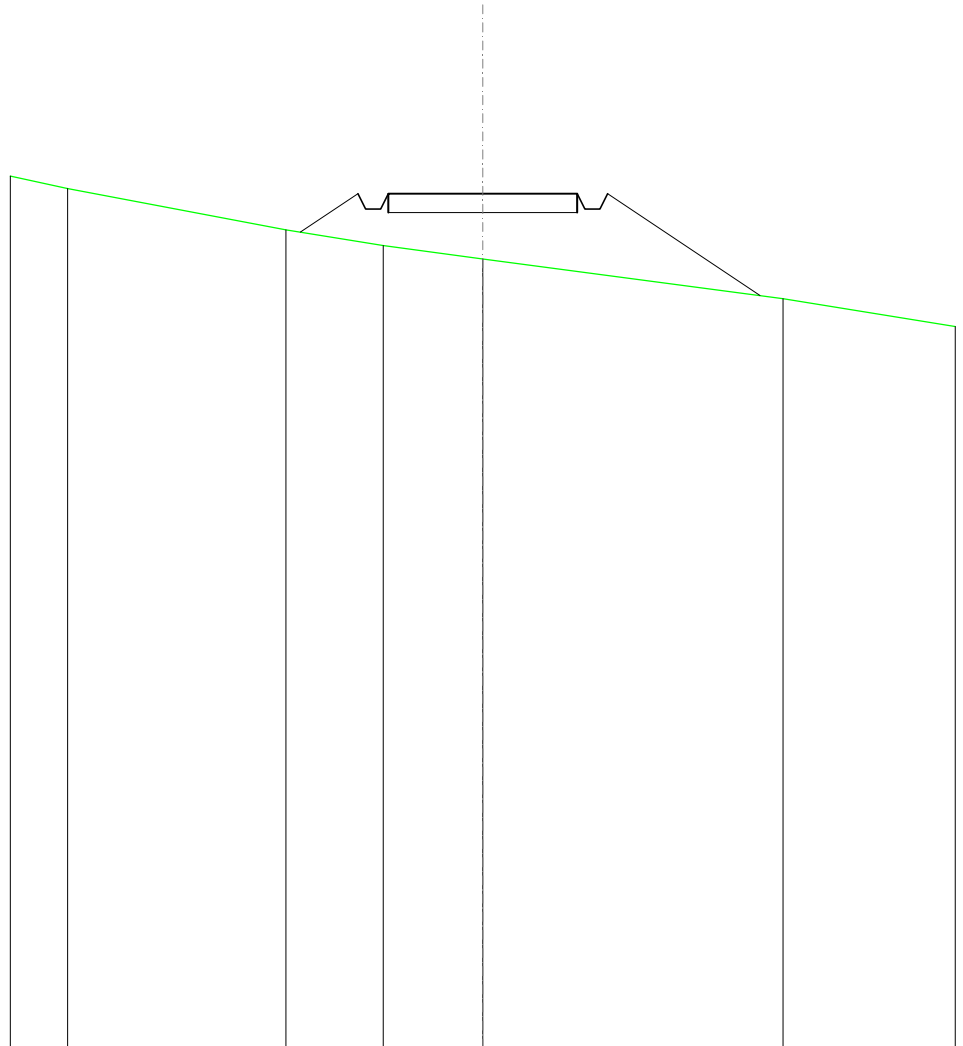
QT.RIF. 280,000



QUOTE TERRENO	299,93	299,38	298,67	298,53	297,73	297,36
DIST.PARZIALI TERRENO	4,55	6,10	1,03	5,95	3,09	
QUOTE PROGETTO			298,96 299,14 298,74 298,74 299,14	299,14	299,14 298,74 298,74 299,14	297,82
DIST. PARZIALI PROGETTO			5,00	1,97		

RILEVATI	
RILEVATO	6,107 m ²
SOVRASTRUTTURA STRADALE	
CASSONETTO	5,000 m
MANUFATTI	
RILEVATO PER SCARPATE	7,583 m ²

SEZIONE N.: 14
 QT. PROGETTO: 302,624
 DIST.PROG.: 325,000
 DIST.PREC.: 25,000
 DIST.SUCC.: 25,000



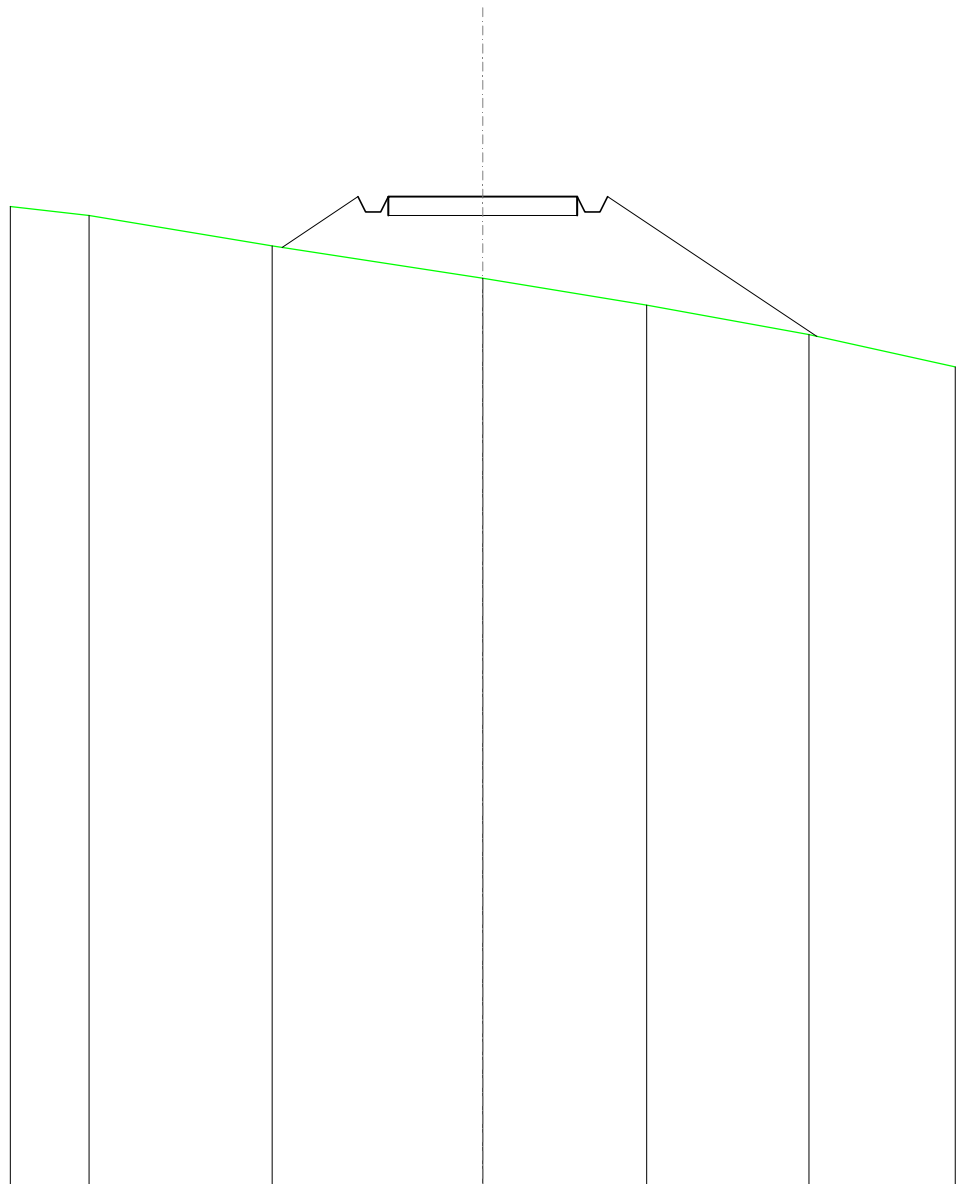
SCALA 1:200

QT.RIF. 280,000

QUOTE TERRENO	302,76	301,67	301,25	300,90	299,85	
DIST.PARZIALI TERRENO	5,77	2,57	2,63	7,94		
QUOTE PROGETTO		301,61	302,62 302,22 302,22 302,62	302,62	302,62 302,22 302,22 302,62	299,93
DIST. PARZIALI PROGETTO		1,52		5,00	4,03	

RILEVATI	
RILEVATO	8,317 m ²
SOVRASTRUTTURA STRADALE	
CASSONETTO	5,000 m
MANUFATTI	
RILEVATO PER SCARPATE	12,053 m ²

SEZIONE N.: 15
 QT. PROGETTO: 306,195
 DIST.PROG.: 350,000
 DIST.PREC.: 25,000
 DIST.SUCC.: 25,000



SCALA 1:200

QT.RIF. 280,000

QUOTE TERRENO	305,70	304,90	304,04	303,33	302,55
DIST.PARZIALI TERRENO	4,84	5,57	4,33	4,29	
QUOTE PROGETTO		304,86	306,20	306,20	302,50
DIST. PARZIALI PROGETTO		2,01	5,00	5,54	

RILEVATI	
RILEVATO	5,999 m ²
SOVRASTRUTTURA STRADALE	
CASSONETTO	5,000 m
MANUFATTI	
RILEVATO PER SCARPATE	7,366 m ²

SEZIONE N.: 16
 QT. PROGETTO: 309,767
 DIST.PROG.: 375,000
 DIST.PREC.: 25,000
 DIST.SUCC.: 25,000

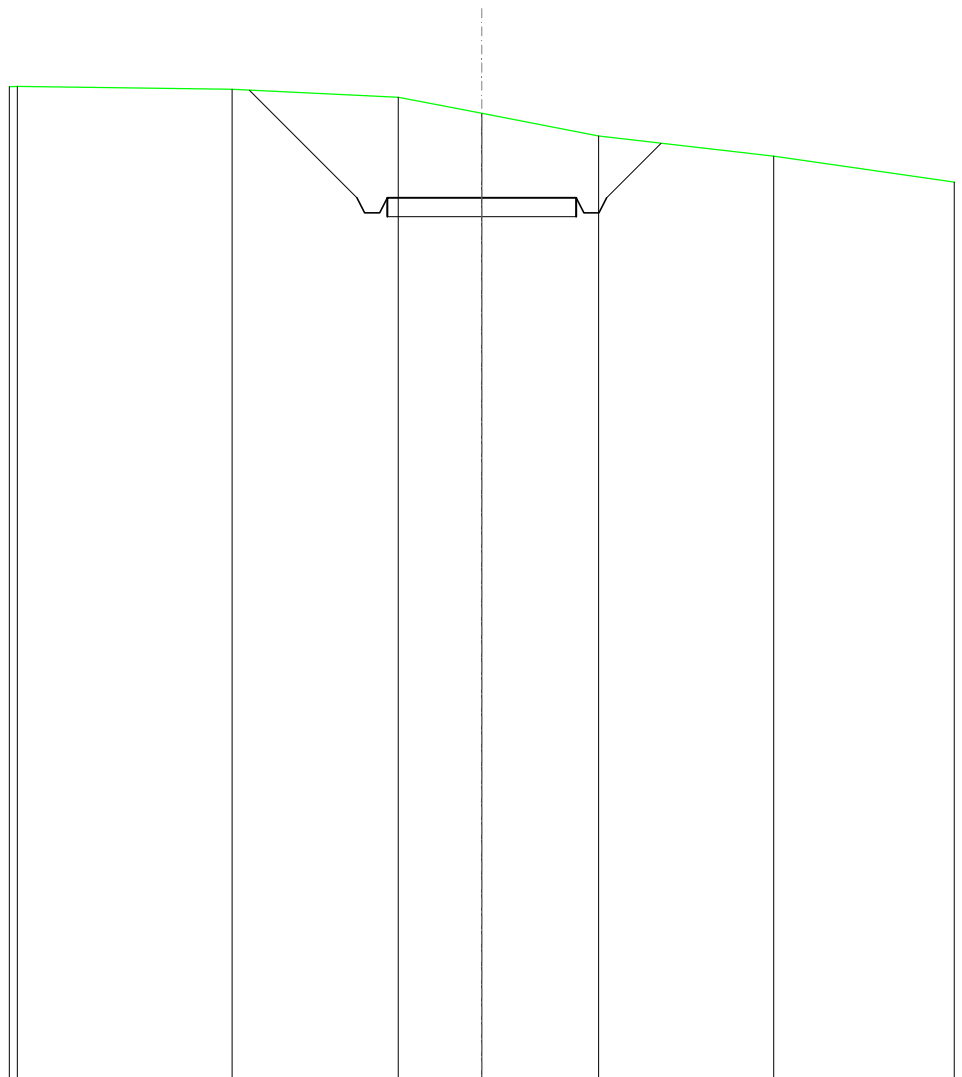
SCALA 1:200

QT.RIF. 290,000

QUOTE TERRENO	309,00	308,65	308,07	307,46	
DIST.PARZIALI TERRENO	2,52	4,75	4,96		
QUOTE PROGETTO		308,68 309,77 309,37 309,77	309,77	309,77 309,37 309,77	307,18
DIST. PARZIALI PROGETTO		1,63	5,00	3,87	

SCAVI E BONIFICHE	
FOSSO	3,968 m ²
SOVRASTRUTTURA STRADALE	
CASSONETTO	5,000 m
MANUFATTI	
SCAVO PER PIATTAFORMA	13,644 m ²
SCAVO PER PARETI TRINCEA	5,013 m ²
AREA DI SCAVO	10,886 m

SEZIONE N.: 17
 QT. PROGETTO: 313,339
 DIST.PROG.: 400,000
 DIST.PREC.: 25,000
 DIST.SUCC.: 25,000



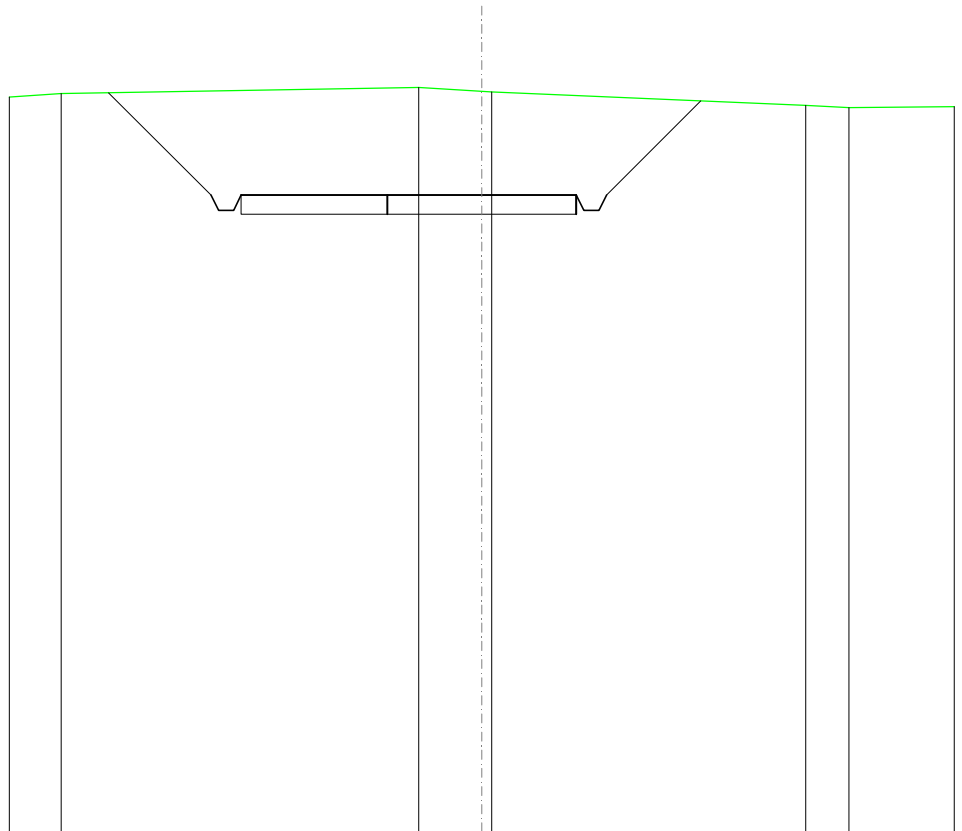
SCALA 1:200

QT.RIF. 290,000

QUOTE TERRENO	316,21	316,00	315,57	314,97	314,44
DIST.PARZIALI TERRENO		4,40	2,21	3,09	4,64
QUOTE PROGETTO	316,18	313,34 312,94 312,94 313,34	313,34	313,34 312,94 312,94 313,34	314,78
DIST. PARZIALI PROGETTO		2,85	5,00	1,44	

SCAVI E BONIFICHE	
FOSSO	4,784 m ²
SOVRASTRUTTURA STRADALE	
CASSONETTO	8,863 m
MANUFATTI	
SCAVO PER PIATTAFORMA	29,015 m ²
SCAVO PER PARETI TRINCEA	6,973 m ²
AREA DI SCAVO	15,664 m

SEZIONE N.: 18
 QT. PROGETTO: 316,848
 DIST.PROG.: 425,000
 DIST.PREC.: 25,000
 DIST.SUCC.: 25,000



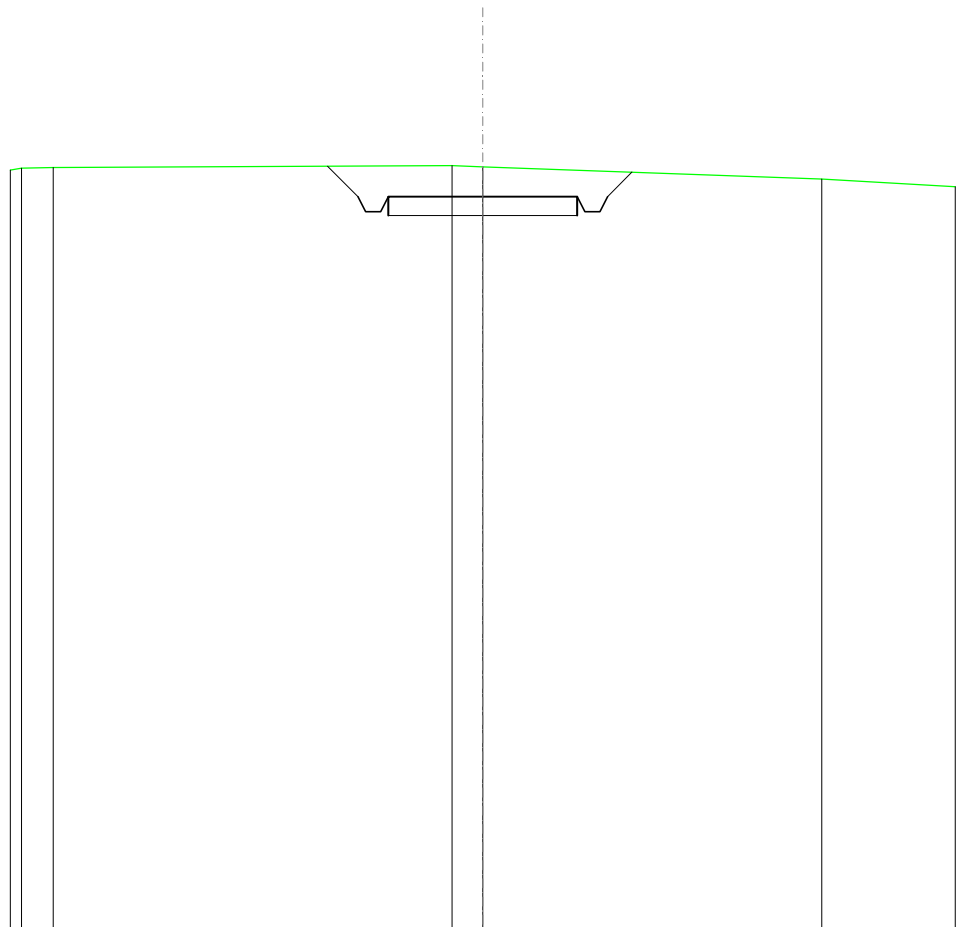
SCALA 1:200

QT.RIF. 300,000

QUOTE TERRENO	319,54			319,70	319,60	319,58		319,22	319,16
DIST.PARZIALI TERRENO		9,46		1,66		8,31		1,14	
QUOTE PROGETTO	319,56	316,85	316,45	316,85	316,85	316,85	316,45	316,85	319,34
DIST. PARZIALI PROGETTO		2,71		8,86		2,49			

SCAVI E BONIFICHE	
FOSSO	1,680 m ²
SOVRASTRUTTURA STRADALE	
CASSONETTO	5,000 m
MANUFATTI	
SCAVO PER PIATTAFORMA	6,404 m ²
SCAVO PER PARETI TRINCEA	0,545 m ²
AREA DI SCAVO	8,056 m

SEZIONE N.: 19
 QT. PROGETTO: 319,399
 DIST.PROG.: 450,000
 DIST.PREC.: 25,000
 DIST.SUCC.: 25,000



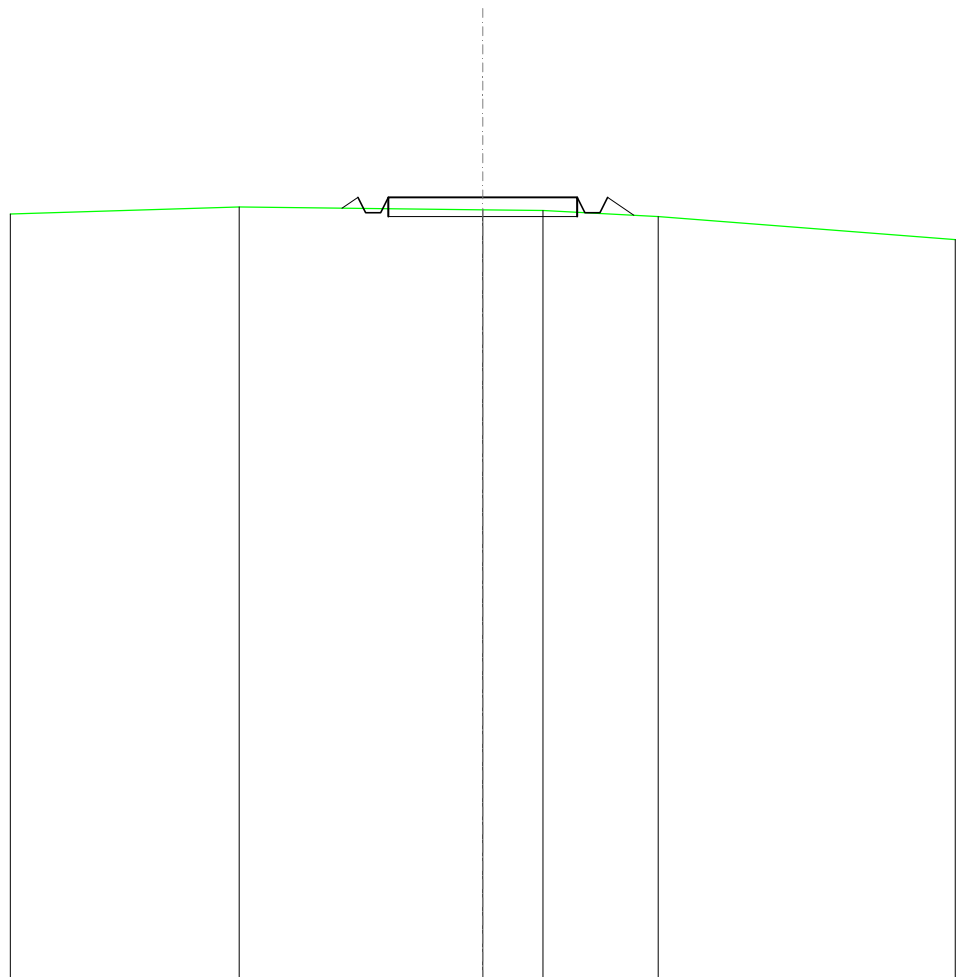
SCALA 1:200

QT.RIF. 300,000

QUOTE TERRENO	320,17			320,22	320,19		319,87
DIST.PARZIALI TERRENO		10,55		0,81		8,96	
QUOTE PROGETTO			320,21	319,40	319,40	319,40	320,05
DIST. PARZIALI PROGETTO			0,81		5,00		0,65

SCAVI E BONIFICHE	
FOSSO	0,050 m ²
SOVRASTRUTTURA STRADALE	
CASSONETTO	5,000 m
MANUFATTI	
SCAVO PER PIATTAFORMA	0,872 m ²
RILEVATO PER SCARPATE	0,340 m ²
AREA DI SCAVO	5,546 m

SEZIONE N.: 20
 QT. PROGETTO: 320,700
 DIST.PROG.: 475,000
 DIST.PREC.: 25,000
 DIST.SUCC.: 25,000



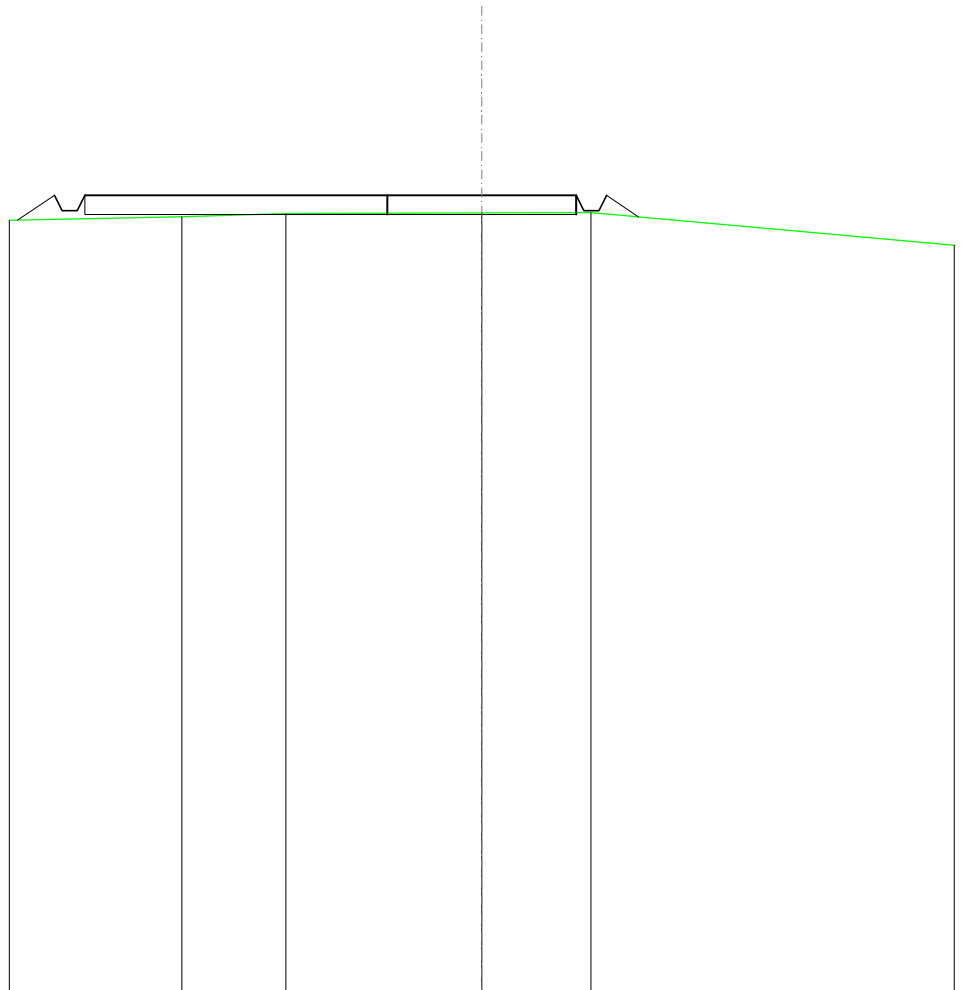
SCALA 1:200

QT.RIF. 300,000

QUOTE TERRENO	320,45	320,38	320,36	320,20
DIST.PARZIALI TERRENO	6,44	1,60	3,05	
QUOTE PROGETTO	320,42 320,70 320,30 320,30 320,70	320,70	320,70 320,30 320,30 320,70	320,23
DIST. PARZIALI PROGETTO		5,00	0,70	

RILEVATI	
RILEVATO	0,307 m ²
SOVRASTRUTTURA STRADALE	
CASSONETTO	13,000 m
MANUFATTI	
SCAVO PER PIATTAFORMA	0,250 m ²
RILEVATO PER SCARPATE	0,915 m ²
AREA DI SCAVO	8,304 m

SEZIONE N.: 21
 QT. PROGETTO: 321,098
 DIST.PROG.: 500,000
 DIST.PREC.: 25,000
 DIST.SUCC.: 25,000



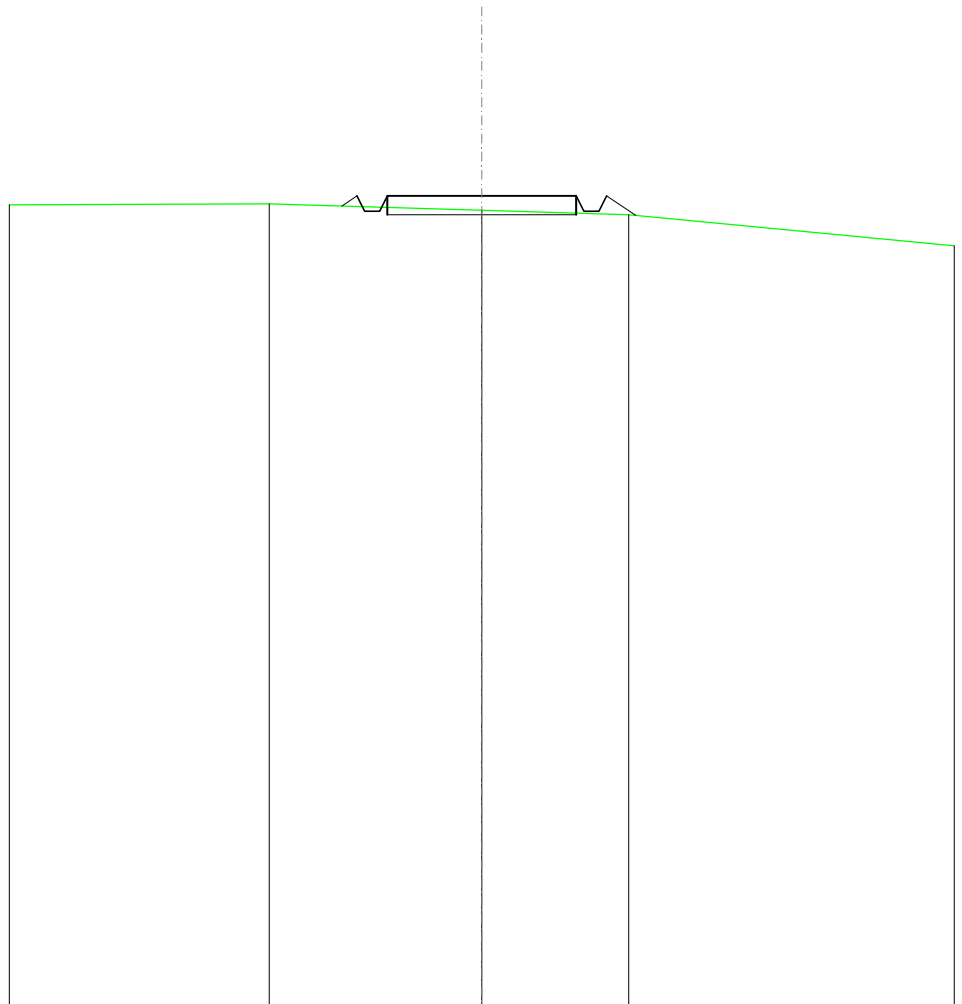
SCALA 1:200

QT.RIF. 300,000

QUOTE TERRENO		320,53	320,62	320,63	320,64	
DIST.PARZIALI TERRENO			2,75	5,18	2,89	
QUOTE PROGETTO	321,10 320,70 320,70 321,10			321,10	321,10	321,10 320,70 320,70 321,10 320,53
DIST. PARZIALI PROGETTO				13,00		0,85

SCAVI E BONIFICHE	
FOSSO	0,051 m ²
SOVRASTRUTTURA STRADALE	
CASSONETTO	5,000 m
MANUFATTI	
SCAVO PER PIATTAFORMA	0,623 m ²
RILEVATO PER SCARPATE	0,410 m ²
AREA DI SCAVO	5,512 m

SEZIONE N.: 22
 QT. PROGETTO: 321,455
 DIST.PROG.: 525,000
 DIST.PREC.: 25,000
 DIST.SUCC.: 15,000




SCALA 1:200

QT.RIF. 300,000

QUOTE TERRENO	321,25	321,08	320,96
DIST.PARZIALI TERRENO	5,63	3,88	
QUOTE PROGETTO	321,19 321,45 321,05 321,45	321,45	321,45 321,05 321,45 320,94
DIST. PARZIALI PROGETTO	5,00	0,77	

RILEVATI	
RILEVATO	38,771 m ²
SOVRASTRUTTURA STRADALE	
CASSONETTO	56,577 m
MANUFATTI	
SCAVO PER PIATTAFORMA	7,009 m ²
RILEVATO PER SCARPATE	14,482 m ²
AREA DI SCAVO	27,328 m

SEZIONE N.: 23
 QT. PROGETTO: 321,669
 DIST.PROG.: 540,000
 DIST.PREC.: 15,000
 DIST.SUCC.: 20,000

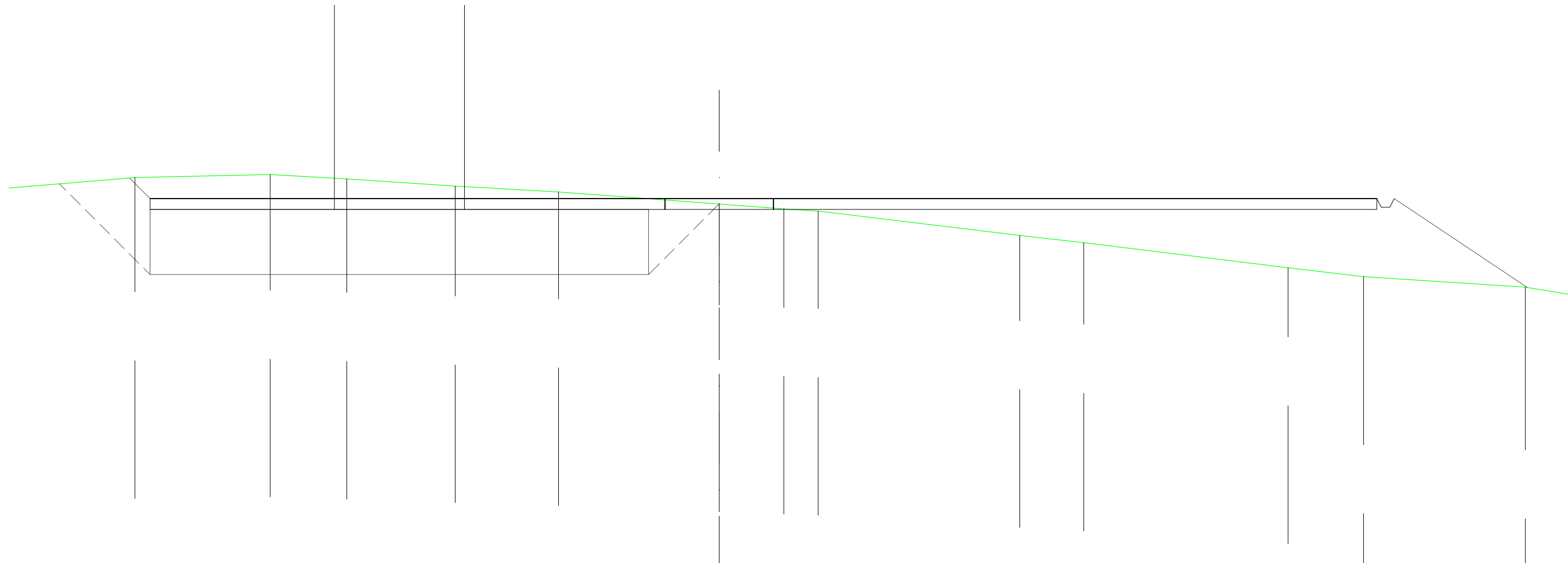


SCALA 1:200

QUOTE TERRENO		321,35	321,37		321,55	321,48		321,44	321,38	321,28	320,76		320,22	319,88		318,96		317,92	317,73			
DIST.PARZIALI TERRENO	9,37	1,80		9,38	2,06	8,68		1,01	1,80	5,64	5,33	3,52	7,26	9,92		2,23						
QUOTE PROGETTO	320,59	321,67	321,27	321,27	321,67		-321,67	-321,67	-321,67									321,67	321,27	321,27	321,67	317,49
DIST. PARZIALI PROGETTO	1,62								56,58									6,27				

RILEVATI	
RILEVATO	41,880 m ²
SOVRASTRUTTURA STRADALE	
CASSONETTO	56,577 m
MANUFATTI	
SCAVO PER PIATTAFORMA	28,884 m ²
SCAVO PER PARETI TRINCEA	0,470 m ²
SCAVO PER PLINTO	68,998 m ²
RILEVATO PER SCARPATE	13,997 m ²
AREA DI SCAVO	30,593 m

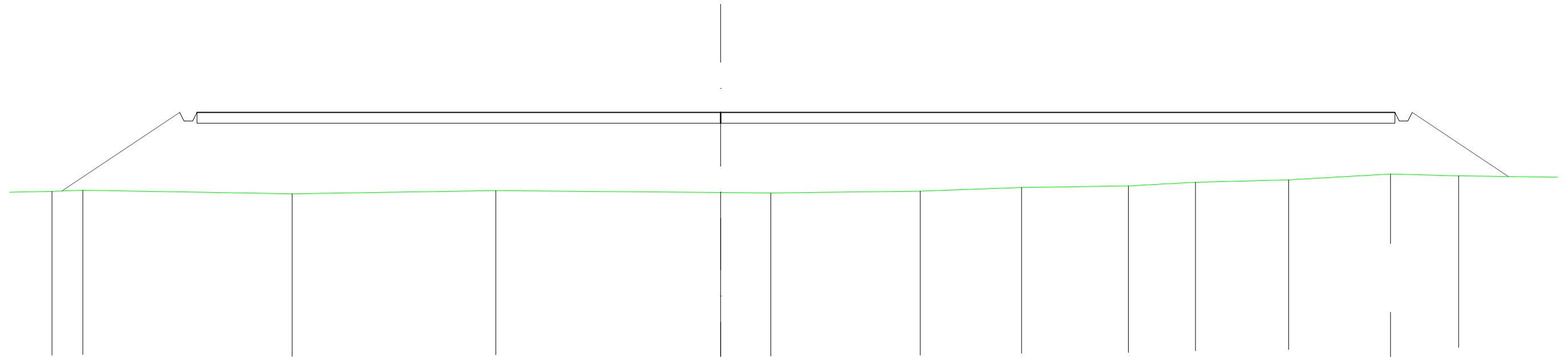
SEZIONE N.: 25
 QT. PROGETTO: 322,263
 DIST.PROG.: 581,564
 DIST.PREC.: 21,564
 DIST.SUCC.: 11,500



SCALA 1:200

QT.RIF. 300,000

QUOTE TERRENO	323,23	323,37	323,17	322,84	322,57	322,01	321,79	321,69	320,56	320,23	319,07	318,66	318,18			
DIST.PARZIALI TERRENO		6,24	3,53	5,00	4,76	7,41	2,98	1,58	9,30	2,95	9,43	3,48	7,46			
QUOTE PROGETTO	323,21	322,26				322,26	322,26	322,26				322,26	321,86	321,86	322,26	318,17
DIST. PARZIALI PROGETTO	0,95						56,58						6,14			



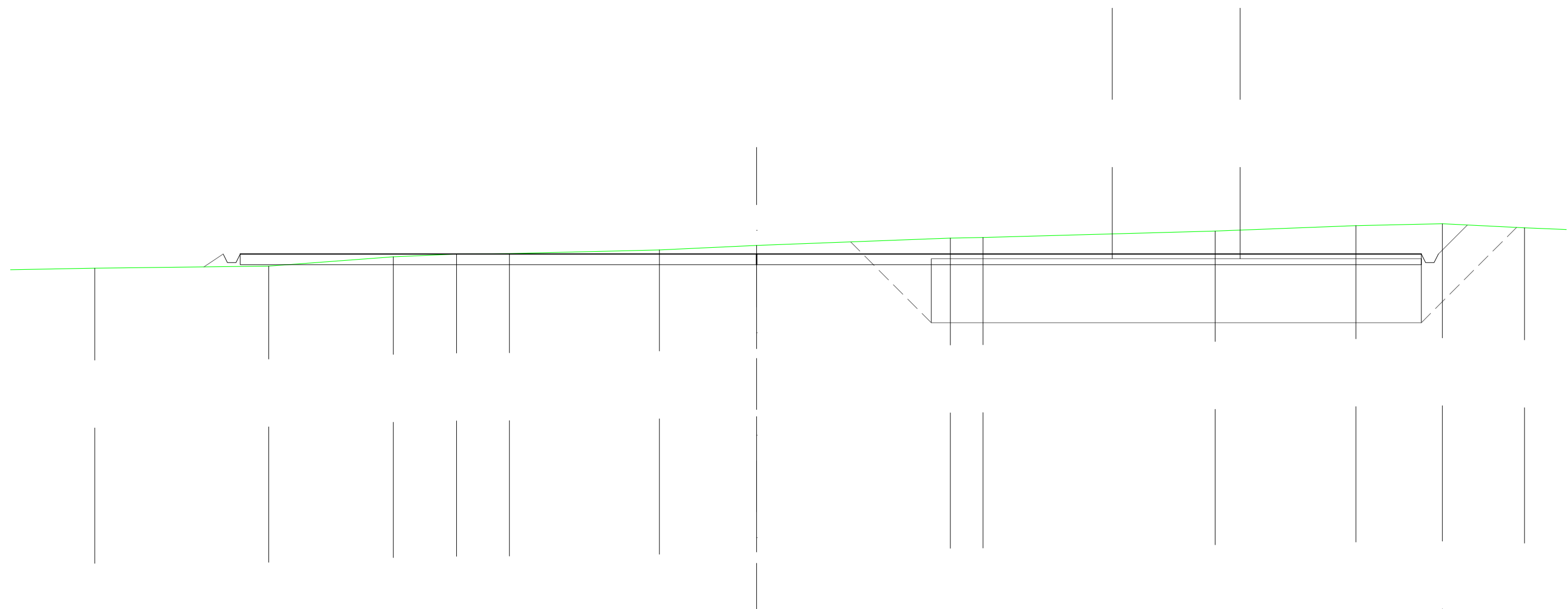
SCALA 1:200

QT.RIF. 300,000

DIST.PARZIALI TERRENO	1,42	9,68	9,42	10,40	2,32	6,91	4,69	4,94	3,10	4,31	4,71	3,15	5,81
QUOTE TERRENO	318,33	318,38	318,22	318,36	318,27	318,25	318,34	318,51	318,58	318,75	318,86	319,13	319,05
QUOTE PROGETTO	318,35	321,98	321,58	321,58	321,98	321,58	321,98	321,58	321,98	321,58	321,98	321,98	319,01
DIST. PARZIALI PROGETTO		5,45				55,41							4,45

MANUFATTI	
SCAVO PER PARETI TRINCEA	0,991 m ²
RILEVATO PER SCARPATE	0,498 m ²
AREA DI SCAVO	1,398 m

SEZIONE N.: 28
 QT. PROGETTO: 321,981



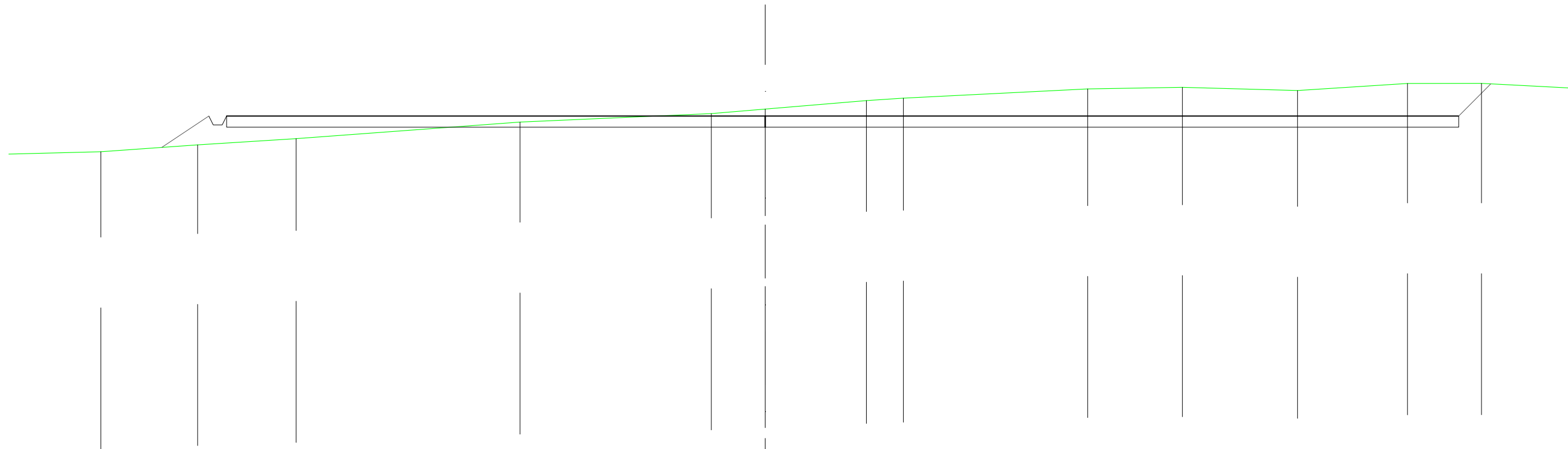
SCALA 1:200

QT.RIF. 300,000

DIST.PARZIALI TERRENO		8,16		5,84		2,97	2,48		7,04		4,56		9,09		1,53		10,89		6,60		4,06		3,85			
QUOTE TERRENO	-321,32		-321,41		-321,85		-321,98		-322,01		-322,17		-322,38		-322,73		-322,76		-323,06		-323,31		-323,40		-323,21	
QUOTE PROGETTO		321,38		321,98		321,58		321,98		321,98		321,98		321,98		321,98		321,98		321,98		321,98		321,98		323,34
DIST. PARZIALI PROGETTO		0,90											55,41										1,36			

MANUFATTI	
SCAVO PER PARETI TRINCEA	1,070 m ²
RILEVATO PER SCARPATE	2,088 m ²
AREA DI SCAVO	1,444 m

SEZIONE N.: 29
 QT. PROGETTO: 321,981



SCALA 1:200

QT.RIF. 300,000

DIST.PARZIALI TERRENO	6,21	4,35	4,43	10,07	8,60	2,42	4,55	1,67	8,29	4,26	5,18	4,94	3,33	3,81
QUOTE TERRENO	320,37	320,68	320,96	321,71	322,09	322,29	322,67	322,78	323,20	323,27	323,13	323,45	323,45	
QUOTE PROGETTO		320,57	321,98 321,98 321,98 321,98			321,98								321,98 323,43
DIST. PARZIALI PROGETTO		2,12					55,41							1,44