

Regione  
Sicilia



Comune di  
Sambuca di Sicilia



Comune di  
Contessa Entellina



Comune di  
Santa Margherita di Belice



Committente:



**Eni Plenitude Technical Services S.r.l.**  
Via Dismano, 1280  
47522 Cesena (FC) - Italy  
Tel. centralino + 39 0547 317199  
eniplenitude.com

Documento:

## PROGETTO DEFINITIVO

Titolo del Progetto:

## PARCO EOLICO "SAMBUCA"

Elaborato:

## Sezioni trasversali Asse S10

PROGETTO	DISCIPLINA	AMBITO	TIPO ELABORATO	PROGRESSIVO	SCALA
<b>W-SAM</b>	<b>P</b>	<b>VB</b>	<b>SZ</b>	<b>10</b>	<b>1:200</b>

NOME FILE:

**W-SAM-P-VB-SZ-10\_Sezioni trasversali Asse S10**

Progettazione:



**Ing. Saverio Pagliuso**


**Ing. Mario Francesco Perri**

**Ing. Giorgio Salatino**

Rev:	Data Revisione	Descrizione Revisione	Redatto	Controllato	Approvato
00	SETTEMBRE 2023	PRIMA EMISSIONE	GEMSA	GEMSA	ENI PLENITUDE

<b>SCAVI E BONIFICHE</b>	
FOSSO	0,803 m <sup>2</sup>
<b>SOVRASTRUTTURA STRADALE</b>	
CASSONETTO	2,500 m
<b>MANUFATTI</b>	
SCAVO PER PIATTAFORMA	2,067 m <sup>2</sup>
SCAVO PER PARETI TRINCEA	0,395 m <sup>2</sup>
AREA DI SCAVO	4,302 m

SEZIONE N.: 1  
 QT. PROGETTO: 495,337  
 DIST.PROG.: 0,000  
 DIST.SUCC.: 25,000



SCALA 1:200

QT.RIF. 470,000

QUOTE TERRENO	497,01	495,37	494,75	494,16
DIST.PARZIALI TERRENO	7,70	2,93	3,18	
QUOTE PROGETTO	496,29	495,29	494,89	494,89
DIST. PARZIALI PROGETTO	1,00			

SCAVI E BONIFICHE	
FOSSO	0,803 m <sup>2</sup>
SOVRASTRUTTURA STRADALE	
CASSONETTO	2,500 m
MANUFATTI	
SCAVO PER PIATTAFORMA	5,484 m <sup>2</sup>
SCAVO PER PARETI TRINCEA	0,379 m <sup>2</sup>
AREA DI SCAVO	12,177 m

SEZIONE N.: 2  
 QT. PROGETTO: 496,798  
 DIST.PROG.: 25,000  
 DIST.PREC.: 25,000  
 DIST.SUCC.: 25,000

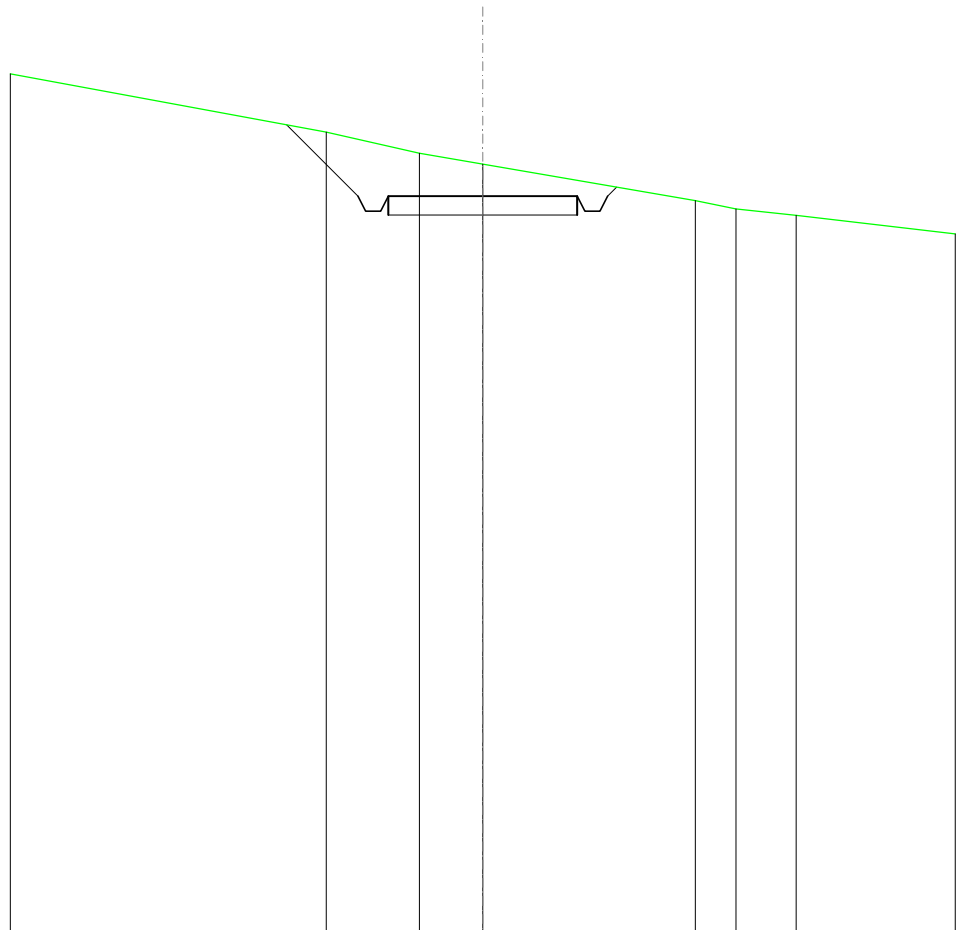
SCALA 1:200

QT.RIF. 474,656

QUOTE TERRENO	499,46	498,56	497,11	497,00	496,00
DIST.PARZIALI TERRENO	4,12	7,50	0,88	8,34	8,19
QUOTE PROGETTO			497,77	496,80	496,44
DIST. PARZIALI PROGETTO			0,97		

<b>SCAVI E BONIFICHE</b>	
FOSSO	1,890 m <sup>2</sup>
<b>SOVRASTRUTTURA STRADALE</b>	
CASSONETTO	5,000 m
<b>MANUFATTI</b>	
SCAVO PER PIATTAFORMA	6,754 m <sup>2</sup>
SCAVO PER PARETI TRINCEA	1,470 m <sup>2</sup>
AREA DI SCAVO	8,727 m

SEZIONE N.: 3  
 QT. PROGETTO: 499,493  
 DIST.PROG.: 50,000  
 DIST.PREC.: 25,000  
 DIST.SUCC.: 25,000



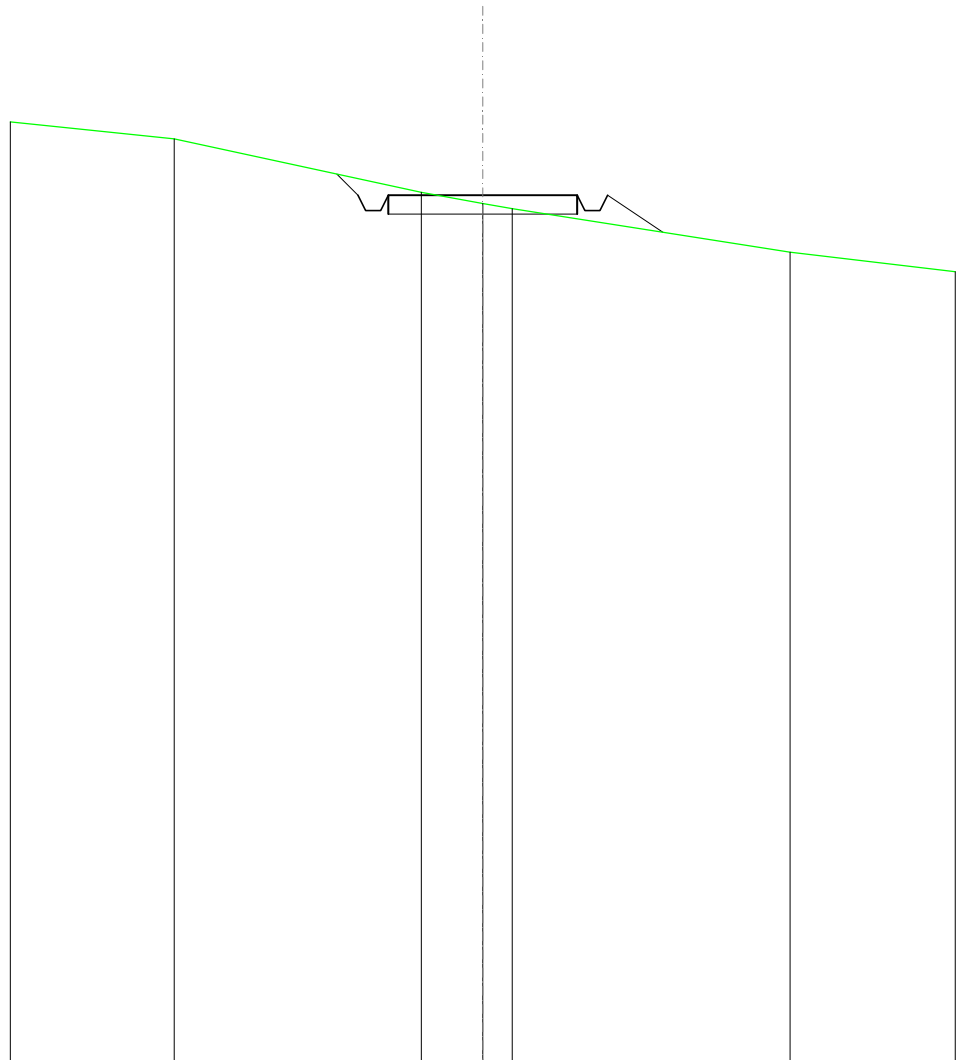
SCALA 1:200

QT.RIF. 480,000

QUOTE TERRENO		501,19	500,63	500,34		499,38	499,16	498,99
DIST.PARZIALI TERRENO			2,46	1,68		5,62	1,07	1,59
QUOTE PROGETTO		501,38	499,49	499,09	499,09	499,49	499,09	499,49
DIST. PARZIALI PROGETTO		1,89			5,00			

<b>SCAVI E BONIFICHE</b>	
FOSSO	0,524 m <sup>2</sup>
RILEVATI	
RILEVATO	0,050 m <sup>2</sup>
<b>SOVRASTRUTTURA STRADALE</b>	
CASSONETTO	5,000 m
<b>MANUFATTI</b>	
SCAVO PER PIATTAFORMA	1,524 m <sup>2</sup>
SCAVO PER PARETI TRINCEA	0,124 m <sup>2</sup>
RILEVATO PER SCARPATE	0,862 m <sup>2</sup>
AREA DI SCAVO	5,561 m

SEZIONE N.: 4  
 QT. PROGETTO: 502,954  
 DIST.PROG.: 75,000  
 DIST.PREC.: 25,000  
 DIST.SUCC.: 25,000



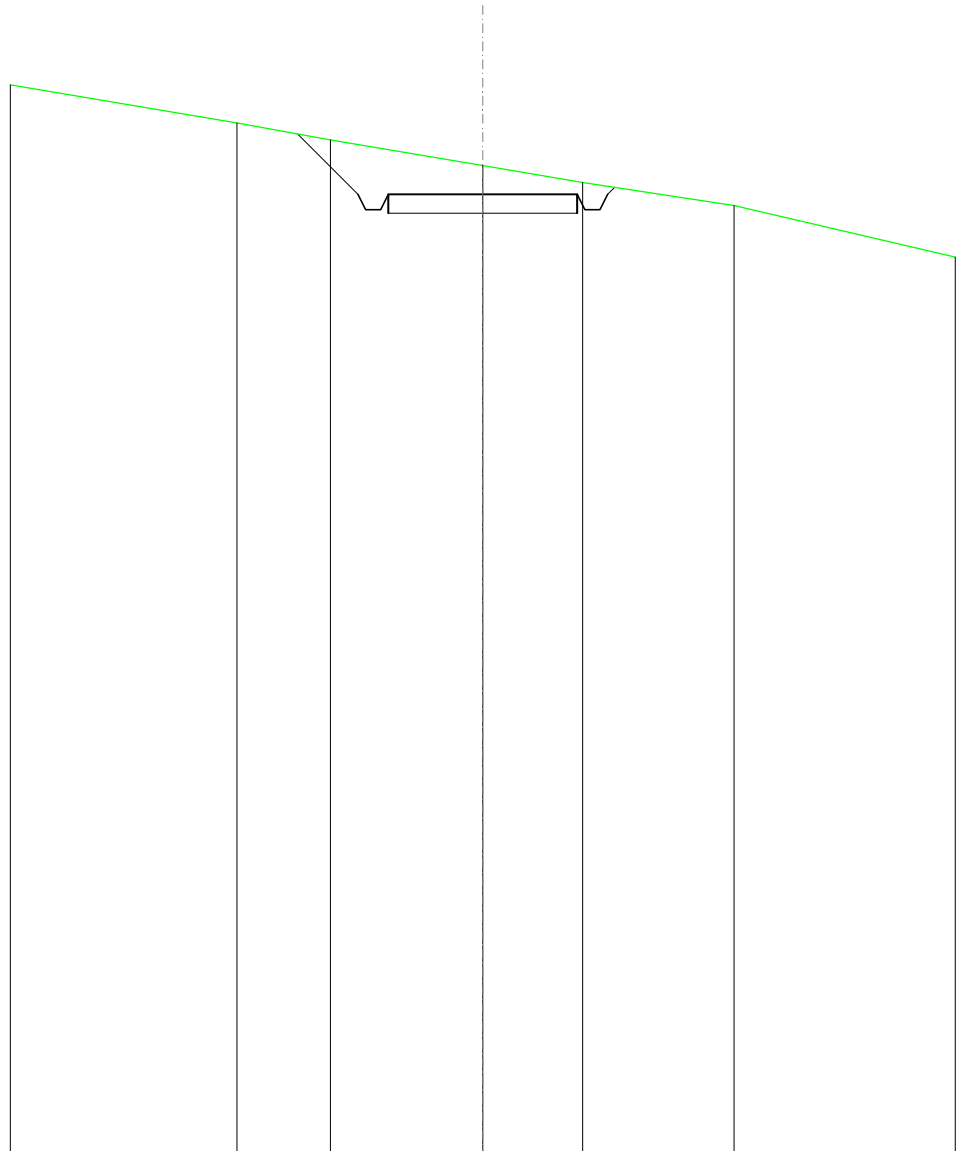
SCALA 1:200

QT.RIF. 480,000

QUOTE TERRENO	504,45	503,03	502,74	502,60	501,45	
DIST.PARZIALI TERRENO		6,54	1,62	0,78	7,35	
QUOTE PROGETTO		503,52	502,95	502,95	502,95	501,97
DIST. PARZIALI PROGETTO		0,56	5,00	1,47		

SCAVI E BONIFICHE	
FOSSO	1,701 m <sup>2</sup>
SOVRASTRUTTURA STRADALE	
CASSONETTO	5,000 m
MANUFATTI	
SCAVO PER PIATTAFORMA	6,307 m <sup>2</sup>
SCAVO PER PARETI TRINCEA	1,067 m <sup>2</sup>
AREA DI SCAVO	8,385 m

SEZIONE N.: 5  
 QT. PROGETTO: 505,383  
 DIST.PROG.: 100,000  
 DIST.PREC.: 25,000  
 DIST.SUCC.: 25,000



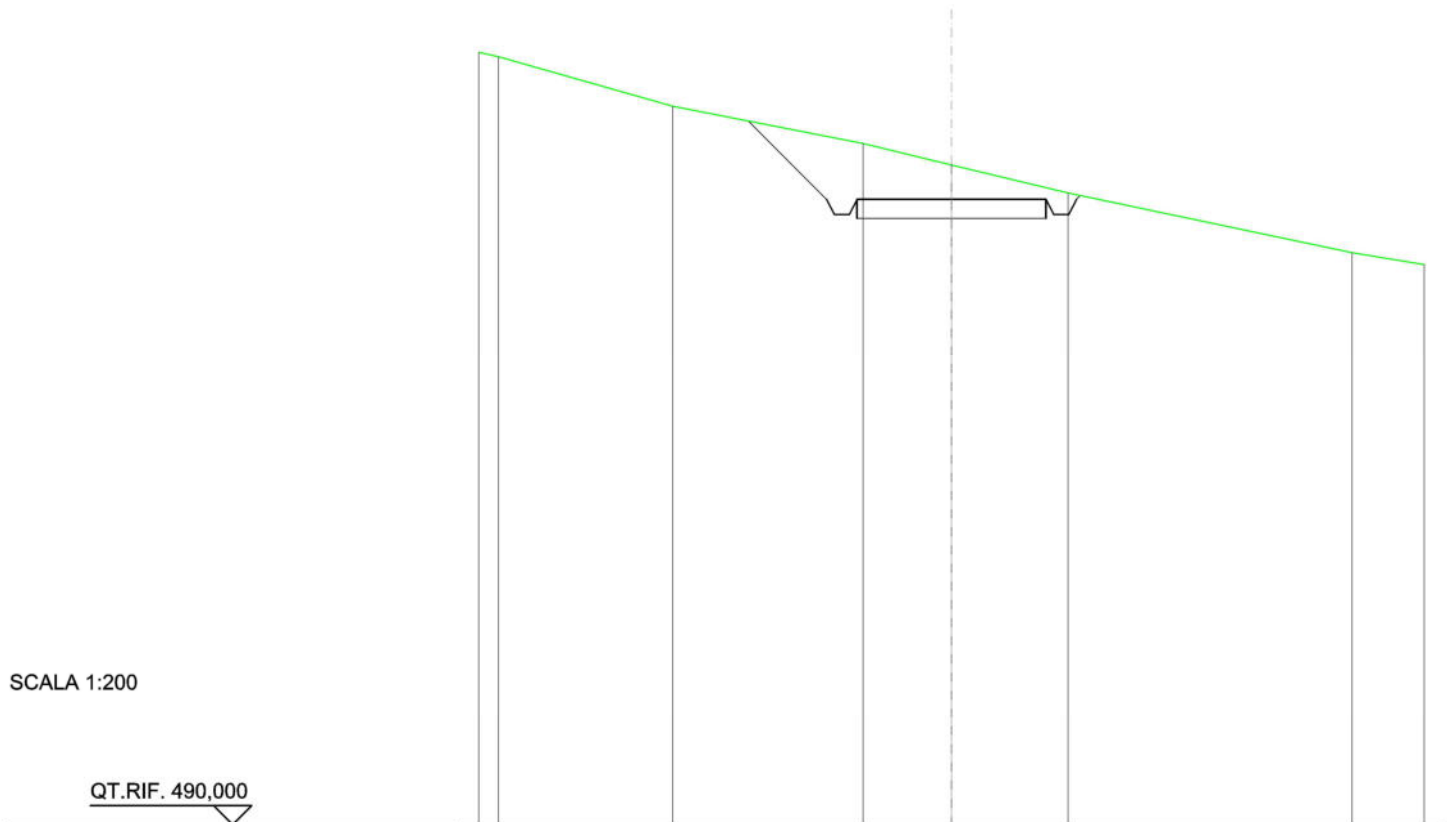
SCALA 1:200

QT.RIF. 480,000

QUOTE TERRENO	507,27	506,82	506,14	505,70	505,09
DIST.PARZIALI TERRENO	2,47	4,03	2,64	4,01	
QUOTE PROGETTO	506,98	505,38 504,98 504,98 505,38	505,38	505,38 504,98 504,98 505,38 505,57	
DIST. PARZIALI PROGETTO		1,60	5,00		

SCAVI E BONIFICHE	
FOSSO	1,918 m <sup>2</sup>
SOVRASTRUTTURA STRADALE	
CASSONETTO	5,000 m
MANUFATTI	
SCAVO PER PIATTAFORMA	7,057 m <sup>2</sup>
SCAVO PER PARETI TRINCEA	1,725 m <sup>2</sup>
AREA DI SCAVO	8,767 m

SEZIONE N.: 6  
 QT. PROGETTO: 506,562  
 DIST.PROG.: 125,000  
 DIST.PREC.: 25,000  
 DIST.SUCC.: 25,000



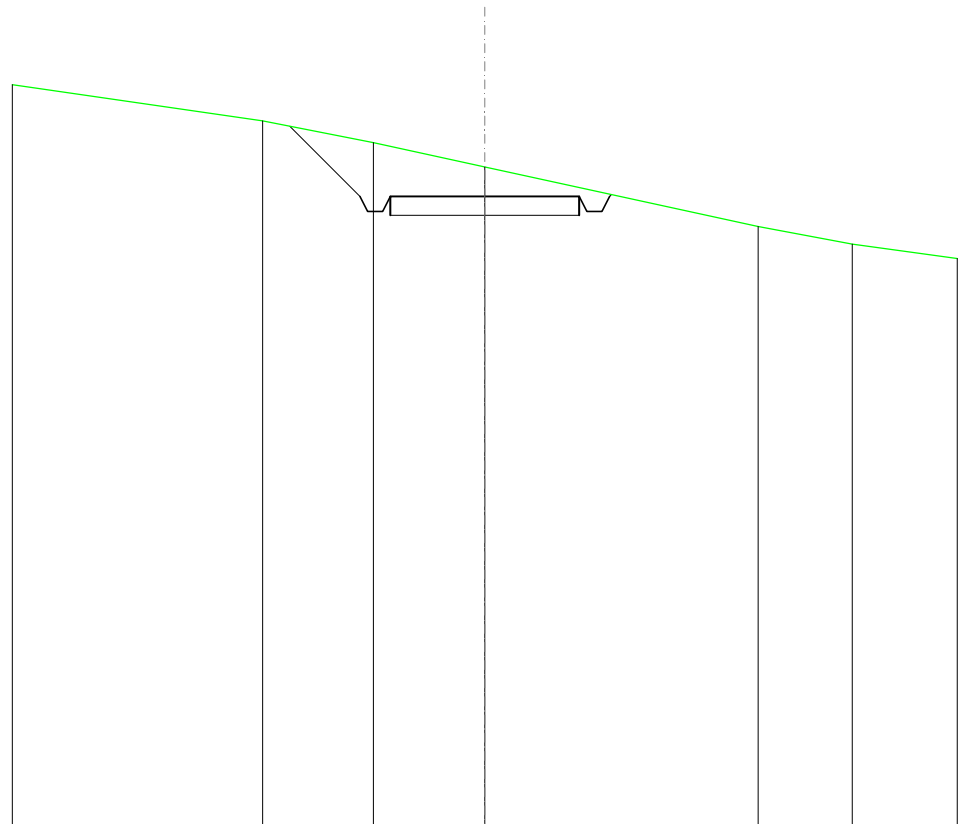
SCALA 1:200

QT.RIF. 490,000

QUOTE TERRENO	510,33	509,02	508,04	507,47	506,73	505,16
DIST.PARZIALI TERRENO	4,61	5,03	2,33	3,08	7,51	
QUOTE PROGETTO		508,63	506,56 506,16 506,16 506,56	506,56	506,56 506,16 506,16 506,56	
DIST. PARZIALI PROGETTO		2,07	5,00			

<b>SCAVI E BONIFICHE</b>	
FOSSO	1,727 m <sup>2</sup>
<b>SOVRASTRUTTURA STRADALE</b>	
CASSONETTO	5,000 m
<b>MANUFATTI</b>	
SCAVO PER PIATTAFORMA	6,402 m <sup>2</sup>
SCAVO PER PARETI TRINCEA	1,384 m <sup>2</sup>
AREA DI SCAVO	8,504 m

SEZIONE N.: 7  
 QT. PROGETTO: 506,685  
 DIST.PROG.: 150,000  
 DIST.PREC.: 25,000  
 DIST.SUCC.: 25,000



SCALA 1:200

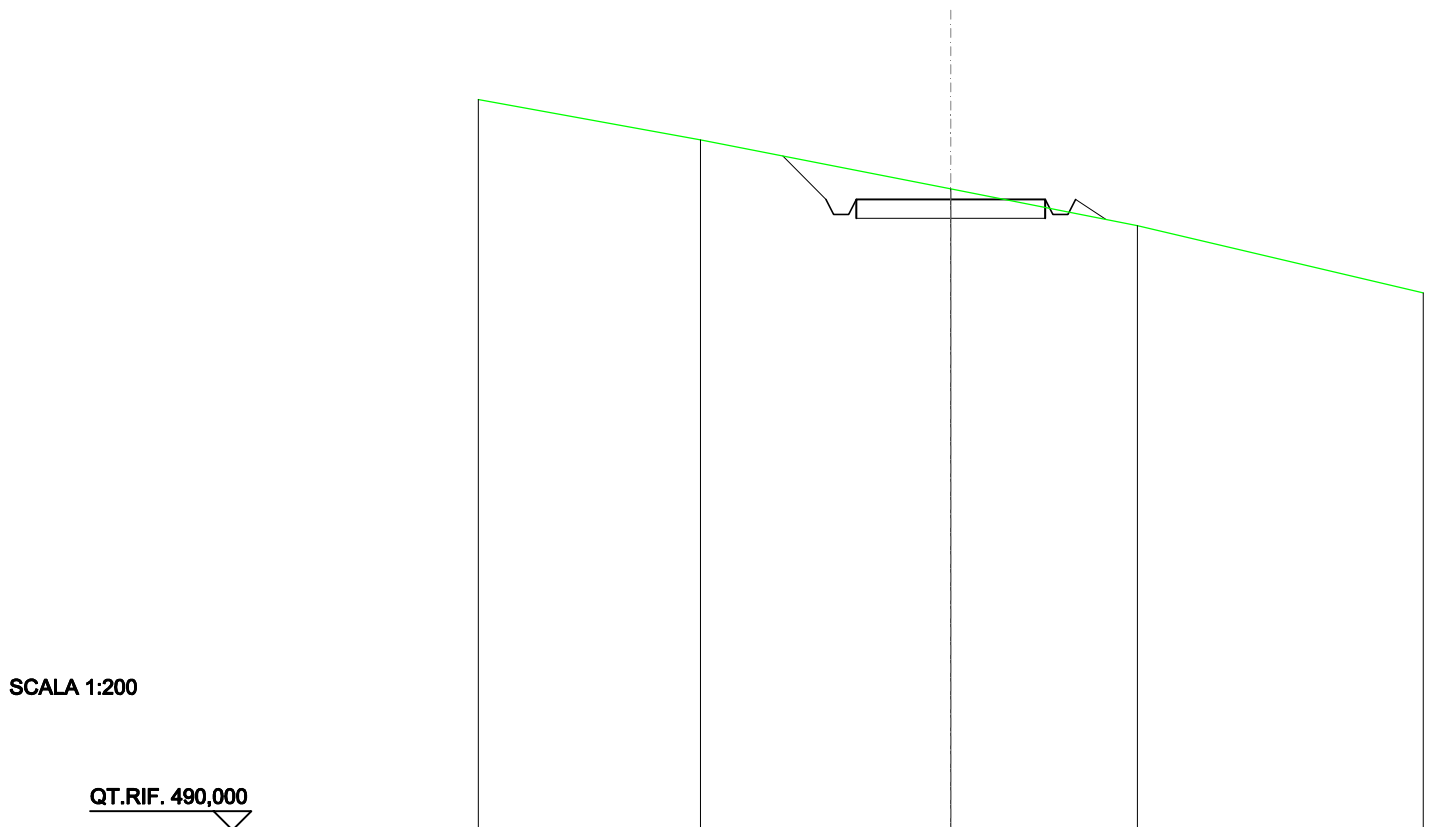
QT.RIF. 490,000

QUOTE TERRENO	508,68	508,11	507,47	505,89	505,42
DIST.PARZIALI TERRENO	2,93	2,94	7,23	2,49	
QUOTE PROGETTO	508,54	506,69 506,29 506,29 506,69	506,69	506,69 506,29 506,69 506,74	
DIST. PARZIALI PROGETTO	1,85		5,00		



<b>SCAVI E BONIFICHE</b>	
FOSSO	0,965 m <sup>2</sup>
<b>SOVRASTRUTTURA STRADALE</b>	
CASSONETTO	5,000 m
<b>MANUFATTI</b>	
SCAVO PER PIATTAFORMA	3,890 m <sup>2</sup>
SCAVO PER PARETI TRINCEA	0,529 m <sup>2</sup>
RILEVATO PER SCARPATE	0,193 m <sup>2</sup>
AREA DI SCAVO	7,458 m

SEZIONE N.: 8  
 QT. PROGETTO: 506,685  
 DIST.PROG.: 175,000  
 DIST.PREC.: 25,000  
 DIST.SUCC.: 25,000



SCALA 1:200

QT.RIF. 490,000

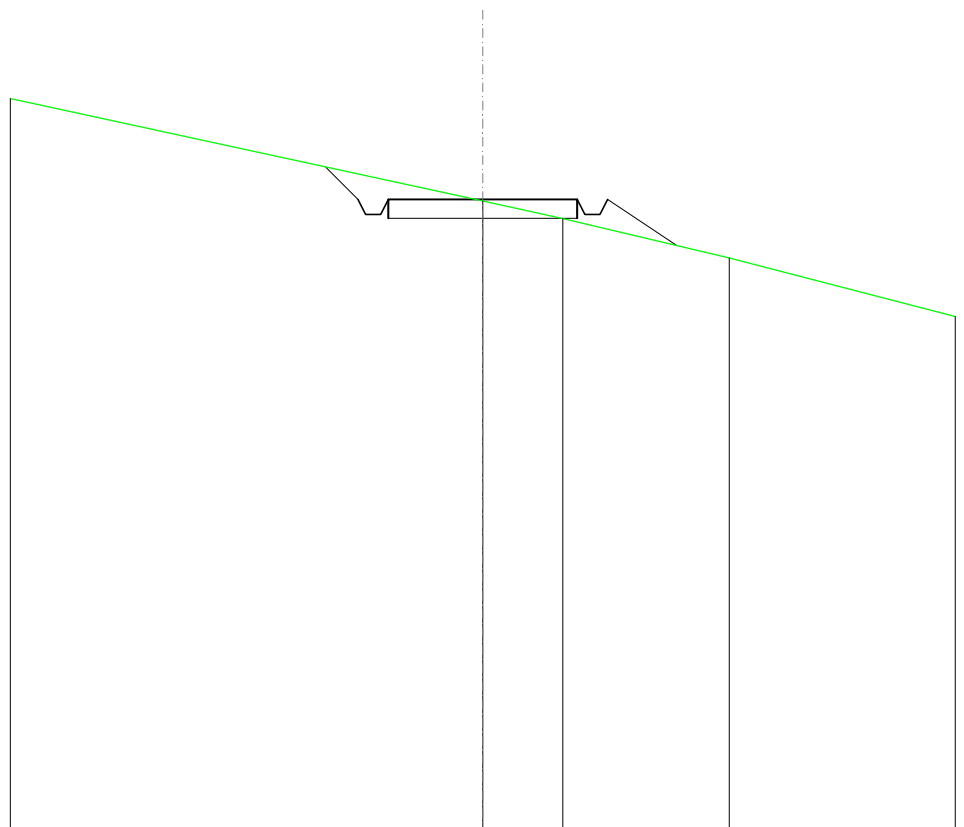
QUOTE TERRENO		508,26		506,97		505,99	
DIST.PARZIALI TERRENO			6,62		4,94		
QUOTE PROGETTO			507,83	506,69	506,29	506,29	506,69
DIST. PARZIALI PROGETTO			1,15		5,00		0,79

<b>SCAVI E BONIFICHE</b>	
FOSSO	0,705 m <sup>2</sup>
<b>RILEVATI</b>	
RILEVATO	0,021 m <sup>2</sup>
<b>SOVRASTRUTTURA STRADALE</b>	
CASSONETTO	5,000 m
<b>MANUFATTI</b>	
SCAVO PER PIATTAFORMA	2,282 m <sup>2</sup>
SCAVO PER PARETI TRINCEA	0,285 m <sup>2</sup>
RILEVATO PER SCARPATE	1,037 m <sup>2</sup>
AREA DI SCAVO	6,233 m

SEZIONE N.: 9  
 QT. PROGETTO: 506,685  
 DIST.PROG.: 200,000  
 DIST.PREC.: 25,000  
 DIST.SUCC.: 25,000

SCALA 1:200

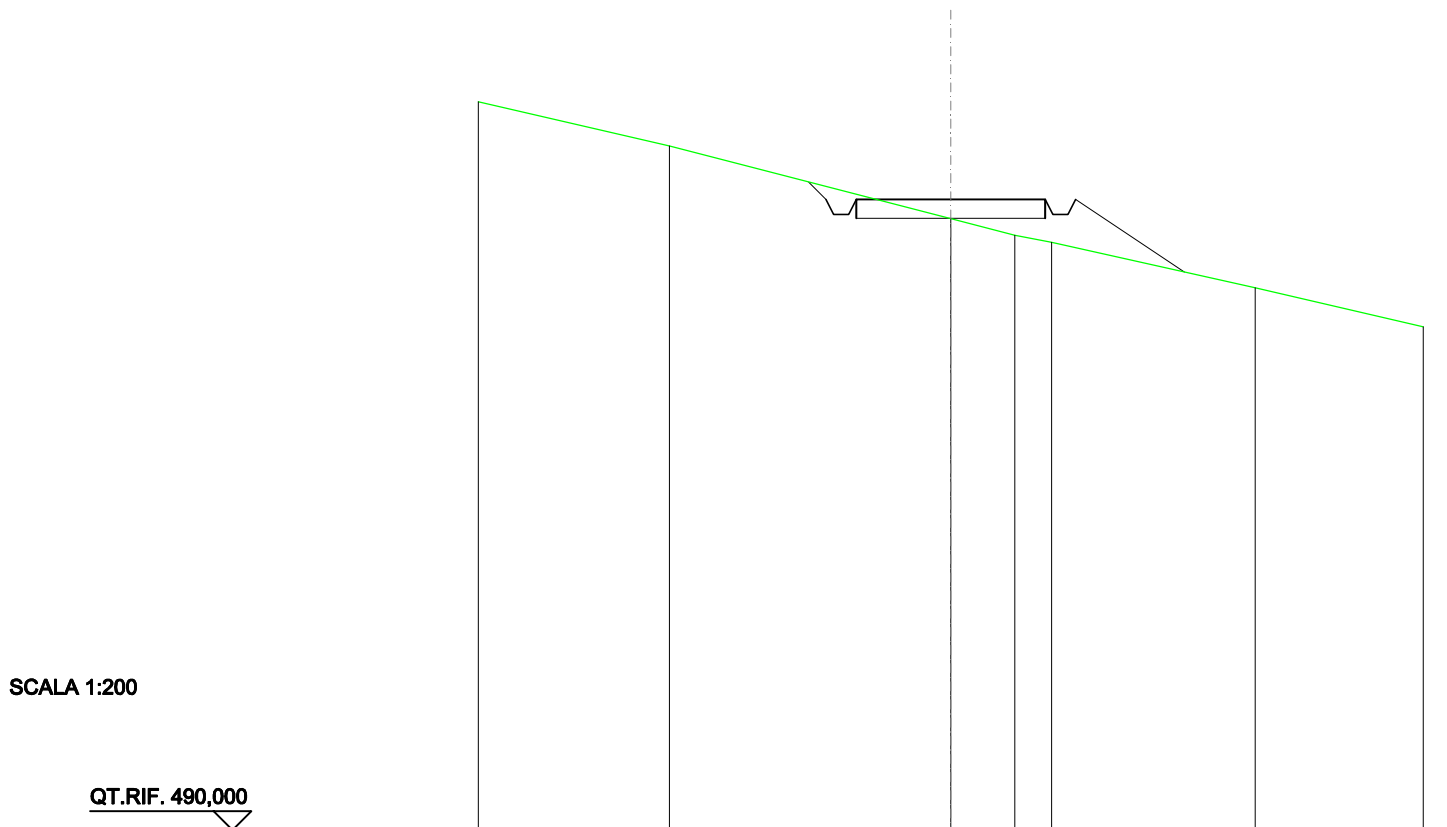
QT.RIF. 490,000



QUOTE TERRENO			506,64	506,18	505,13
DIST.PARZIALI TERRENO			2,11	4,41	
QUOTE PROGETTO		507,54 506,69 506,29 506,29 506,69	506,69	506,69 506,29 506,69	505,46
DIST. PARZIALI PROGETTO		0,85	5,00	1,83	

<b>SCAVI E BONIFICHE</b>	
FOSSO	0,429 m <sup>2</sup>
<b>RILEVATI</b>	
RILEVATO	0,814 m <sup>2</sup>
<b>SOVRASTRUTTURA STRADALE</b>	
CASSONETTO	5,000 m
<b>MANUFATTI</b>	
SCAVO PER PIATTAFORMA	0,778 m <sup>2</sup>
SCAVO PER PARETI TRINCEA	0,078 m <sup>2</sup>
RILEVATO PER SCARPATE	2,559 m <sup>2</sup>
AREA DI SCAVO	3,714 m

SEZIONE N.: 10  
 QT. PROGETTO: 506,685  
 DIST.PROG.: 225,000  
 DIST.PREC.: 25,000  
 DIST.SUCC.: 25,000



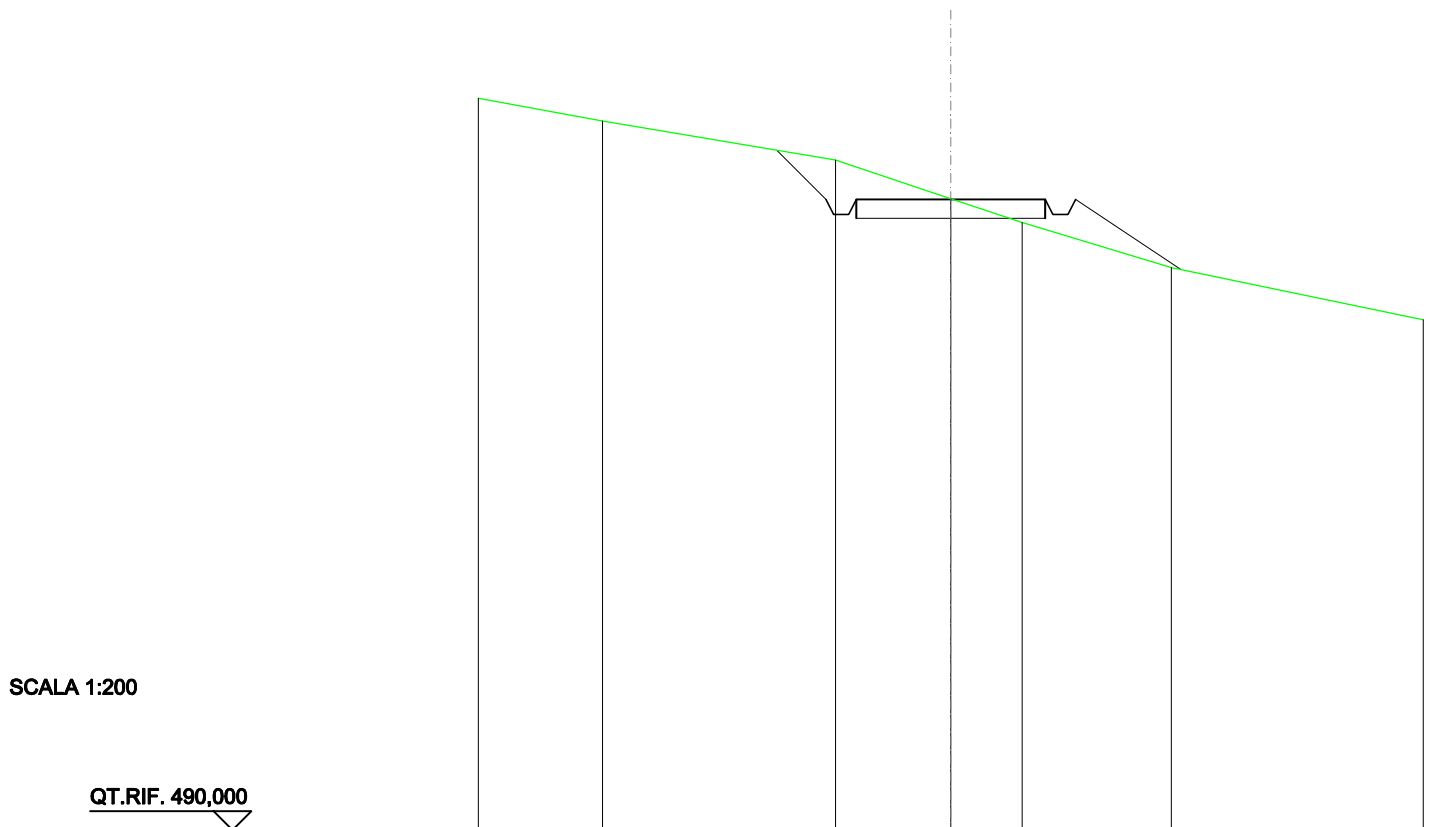
SCALA 1:200

QT.RIF. 490,000

QUOTE TERRENO		508,09		506,17	505,74	505,55		504,35
DIST.PARZIALI TERRENO			7,44	1,69	0,98		5,38	
QUOTE PROGETTO			507,14	506,69	506,29	506,29	506,69	504,76
DIST. PARZIALI PROGETTO				5,00			2,88	

<b>SCAVI E BONIFICHE</b>	
FOSSO	1,023 m <sup>2</sup>
<b>RILEVATI</b>	
RILEVATO	0,145 m <sup>2</sup>
<b>SOVRASTRUTTURA STRADALE</b>	
CASSONETTO	5,000 m
<b>MANUFATTI</b>	
SCAVO PER PIATTAFORMA	2,736 m <sup>2</sup>
SCAVO PER PARETI TRINCEA	0,698 m <sup>2</sup>
RILEVATO PER SCARPATE	1,976 m <sup>2</sup>
AREA DI SCAVO	6,145 m

SEZIONE N.: 11  
 QT. PROGETTO: 506,685  
 DIST.PROG.: 250,000  
 DIST.PREC.: 25,000  
 DIST.SUCC.: 25,000



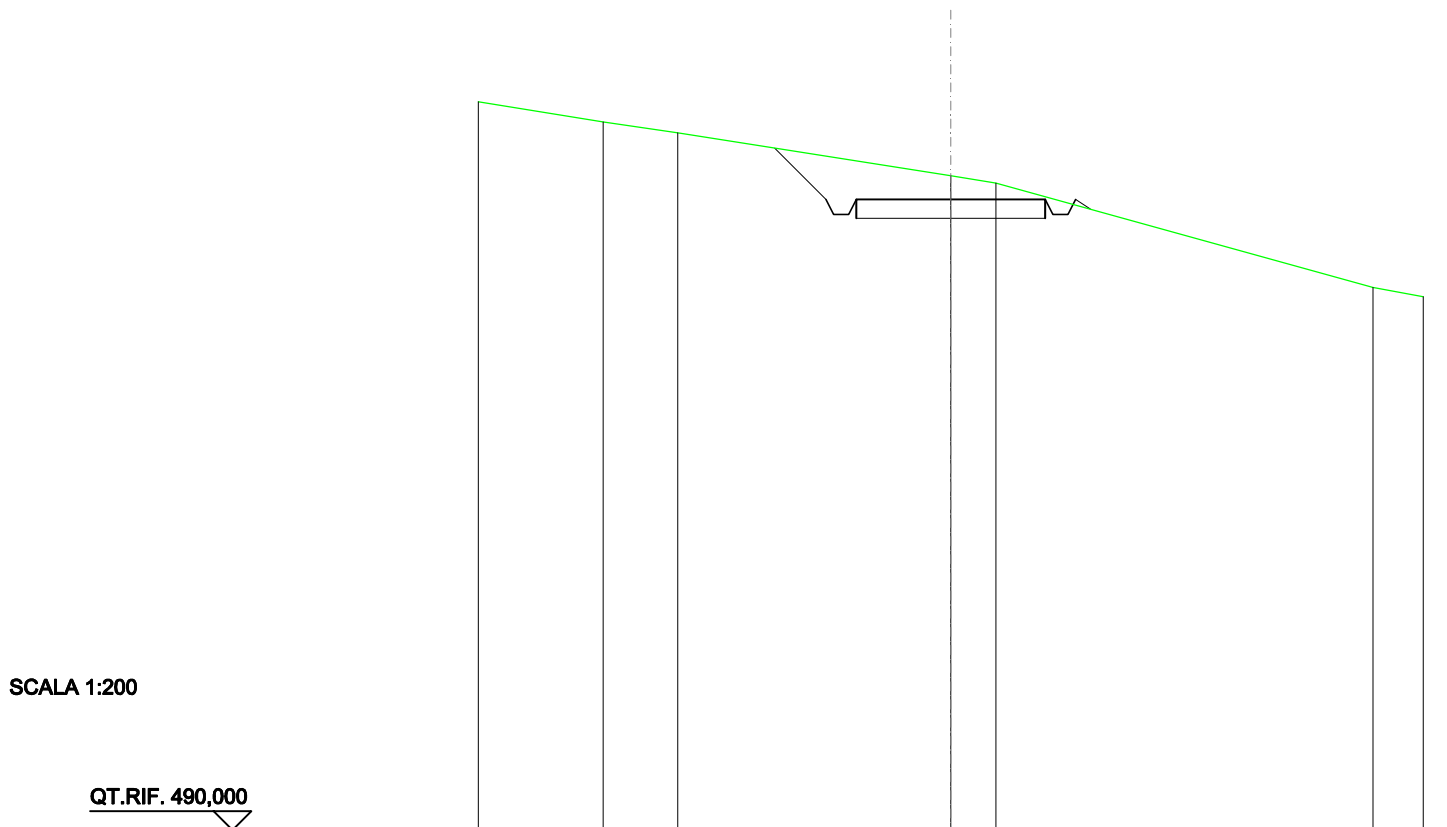
SCALA 1:200

QT.RIF. 490,000

QUOTE TERRENO	508,76	507,72	506,70	506,07	504,88
DIST.PARZIALI TERRENO	6,16	3,05	1,89	3,94	
QUOTE PROGETTO		507,98 506,69 506,29 506,29 506,69	506,69	506,69 506,29 506,69	504,83
DIST. PARZIALI PROGETTO		1,30	5,00	2,79	

<b>SCAVI E BONIFICHE</b>	
FOSSO	1,316 m <sup>2</sup>
<b>SOVRASTRUTTURA STRADALE</b>	
CASSONETTO	5,000 m
<b>MANUFATTI</b>	
SCAVO PER PIATTAFORMA	5,504 m <sup>2</sup>
SCAVO PER PARETI TRINCEA	0,774 m <sup>2</sup>
RILEVATO PER SCARPATE	0,034 m <sup>2</sup>
AREA DI SCAVO	7,890 m

SEZIONE N.: 12  
 QT. PROGETTO: 506,685  
 DIST.PROG.: 275,000  
 DIST.PREC.: 25,000  
 DIST.SUCC.: 25,000



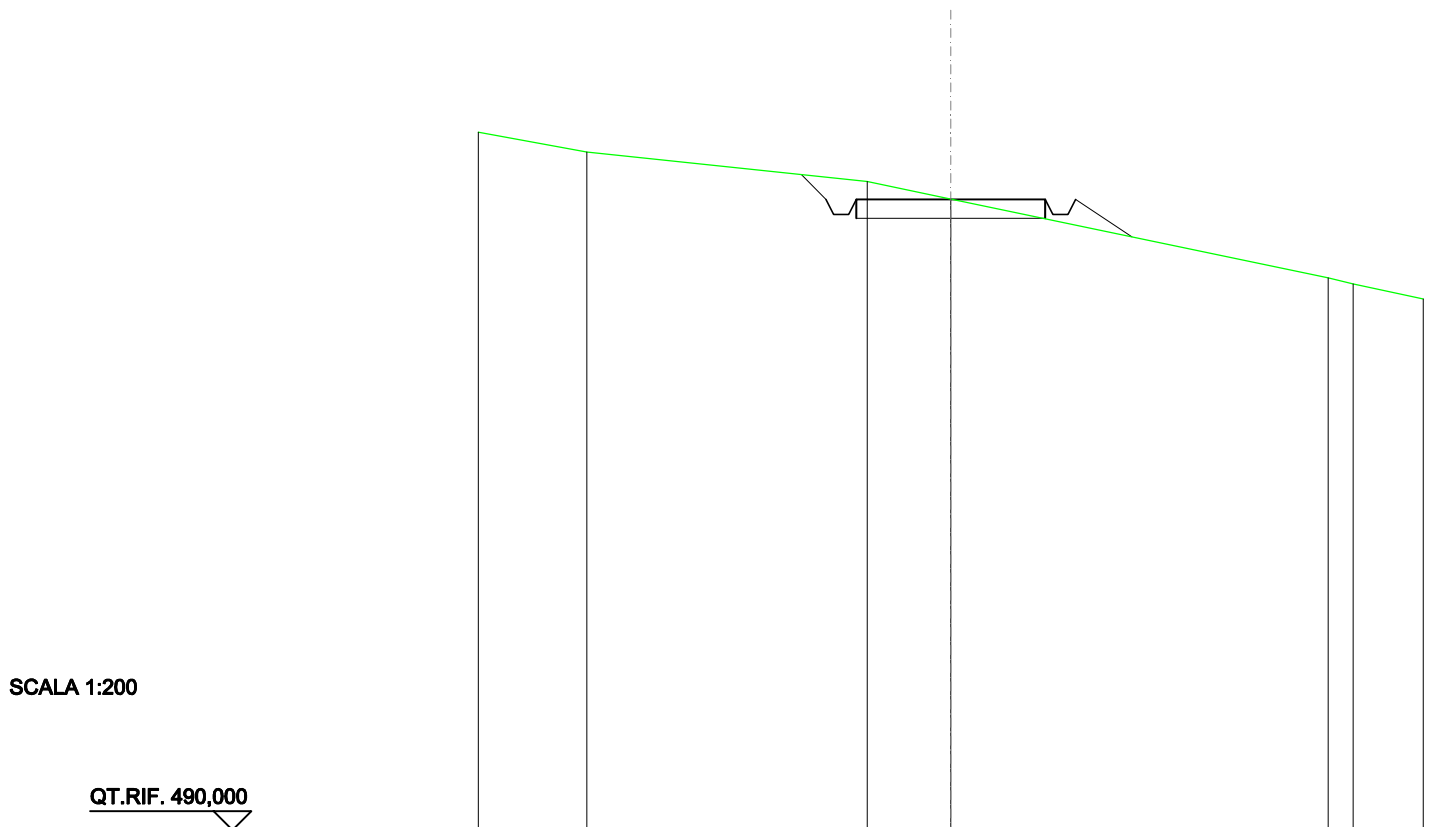
SCALA 1:200

QT.RIF. 490,000

QUOTE TERRENO	508,73	508,45		507,31	507,12		504,35
DIST.PARZIALI TERRENO	1,98		7,22	1,20		9,97	
QUOTE PROGETTO			508,04	506,69	506,29	506,29	506,69
DIST. PARZIALI PROGETTO			1,36		5,00		

<b>SCAVI E BONIFICHE</b>	
FOSSO	0,675 m <sup>2</sup>
<b>RILEVATI</b>	
RILEVATO	0,001 m <sup>2</sup>
<b>SOVRASTRUTTURA STRADALE</b>	
CASSONETTO	5,000 m
<b>MANUFATTI</b>	
SCAVO PER PIATTAFORMA	2,537 m <sup>2</sup>
SCAVO PER PARETI TRINCEA	0,192 m <sup>2</sup>
RILEVATO PER SCARPATE	0,746 m <sup>2</sup>
AREA DI SCAVO	6,383 m

SEZIONE N.: 13  
 QT. PROGETTO: 506,685  
 DIST.PROG.: 300,000  
 DIST.PREC.: 25,000  
 DIST.SUCC.: 25,000



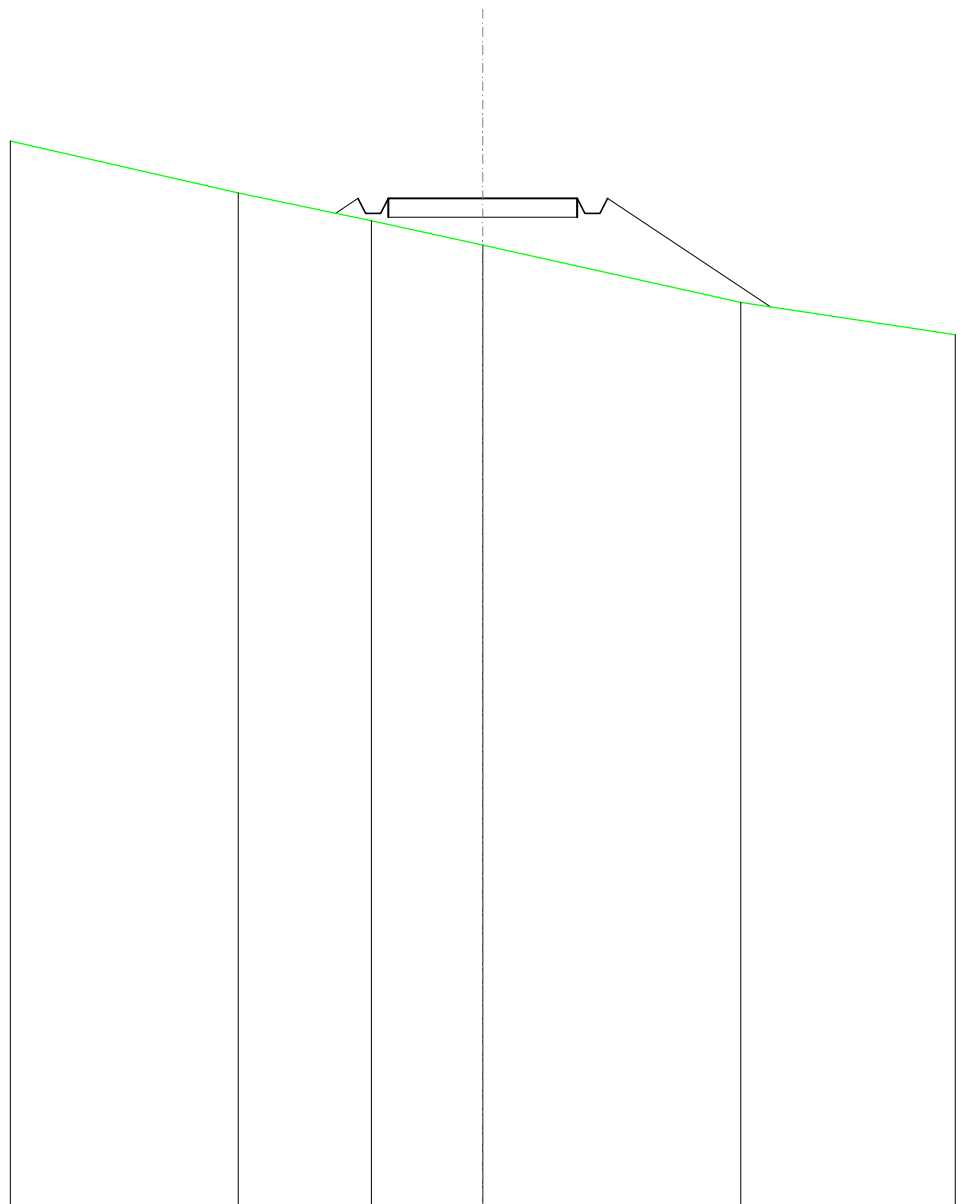
SCALA 1:200

QT.RIF. 490,000

QUOTE TERRENO	507,93	507,16	506,69	504,61	504,45
DIST.PARZIALI TERRENO	7,42	2,21	9,98	0,67	
QUOTE PROGETTO		507,34 506,69 506,29 506,29 506,69	506,69	506,69 506,29 506,69 505,69	
DIST. PARZIALI PROGETTO		0,65	5,00	1,49	

<b>RILEVATI</b>	
RILEVATO	3,715 m <sup>2</sup>
<b>SOVRASTRUTTURA STRADALE</b>	
CASSONETTO	5,000 m
<b>MANUFATTI</b>	
RILEVATO PER SCARPATE	6,024 m <sup>2</sup>

SEZIONE N.: 14  
 QT. PROGETTO: 506,685  
 DIST.PROG.: 325,000  
 DIST.PREC.: 25,000  
 DIST.SUCC.: 25,000



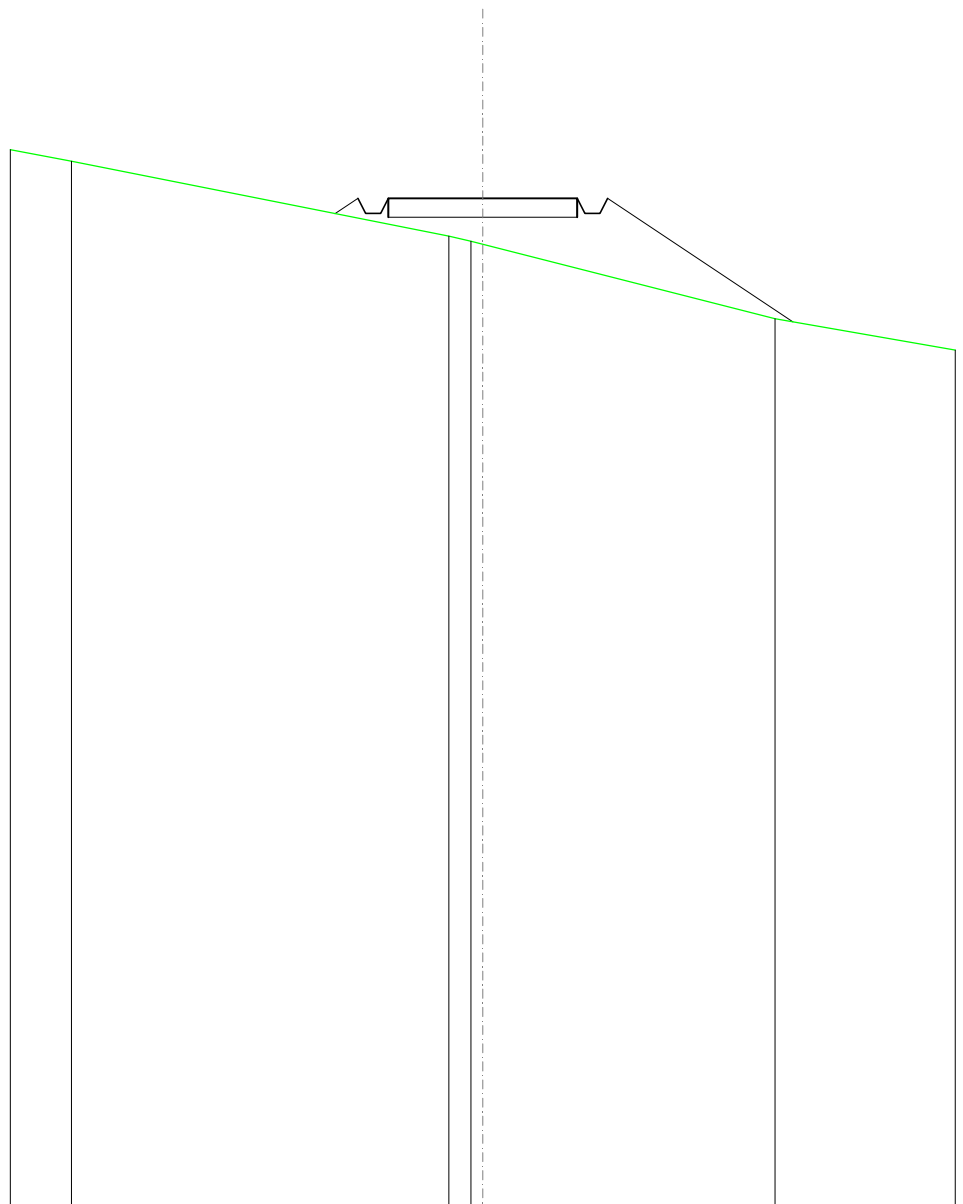
SCALA 1:200

QT.RIF. 480,000

QUOTE TERRENO	506,83	506,09	505,44	503,93	
DIST.PARZIALI TERRENO	3,52	2,95	6,82		
QUOTE PROGETTO		506,29 506,69 506,29 506,69	506,69	506,69 506,29 506,69	503,81
DIST. PARZIALI PROGETTO		0,60 0,60 0,60 0,60	5,00	4,31	

<b>RILEVATI</b>	
RILEVATO	3,683 m <sup>2</sup>
<b>SOVRASTRUTTURA STRADALE</b>	
CASSONETTO	5,000 m
<b>MANUFATTI</b>	
RILEVATO PER SCARPATE	6,855 m <sup>2</sup>

SEZIONE N.: 15  
 QT. PROGETTO: 506,685  
 DIST.PROG.: 350,000  
 DIST.PREC.: 25,000  
 DIST.SUCC.: 25,000



SCALA 1:200

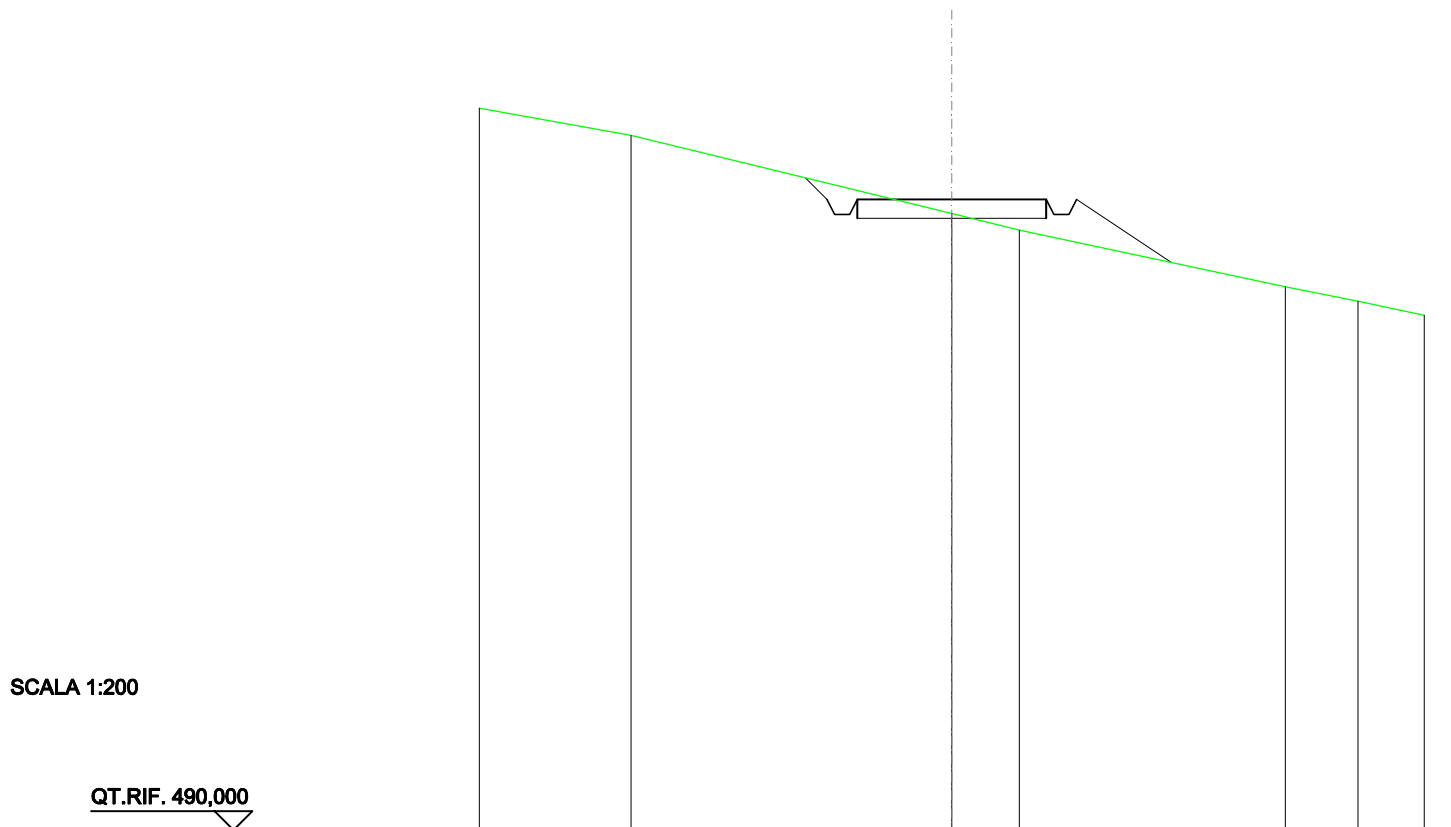
QT.RIF. 480,000

QUOTE TERRENO	507,66	505,68	505,55	505,47	503,50	
DIST.PARZIALI TERRENO		9,98	0,58	7,73		
QUOTE PROGETTO		506,28	506,69	506,29	506,69	503,42
DIST. PARZIALI PROGETTO		0,61	5,00	4,90		



<b>SCAVI E BONIFICHE</b>	
FOSSO	0,506 m <sup>2</sup>
RILEVATI	
RILEVATO	0,476 m <sup>2</sup>
<b>SOVRASTRUTTURA STRADALE</b>	
CASSONETTO	5,000 m
<b>MANUFATTI</b>	
SCAVO PER PIATTAFORMA	1,105 m <sup>2</sup>
SCAVO PER PARETI TRINCEA	0,122 m <sup>2</sup>
RILEVATO PER SCARPATE	2,022 m <sup>2</sup>
AREA DI SCAVO	4,378 m

SEZIONE N.: 16  
 QT. PROGETTO: 506,685  
 DIST.PROG.: 375,000  
 DIST.PREC.: 25,000  
 DIST.SUCC.: 25,000



SCALA 1:200

QT.RIF. 490,000

QUOTE TERRENO	508,38		506,31	505,87		504,37	503,99
DIST.PARZIALI TERRENO		8,48	1,78		7,04	1,92	
QUOTE PROGETTO			506,69		506,69		505,01
DIST. PARZIALI PROGETTO			5,00		2,51		

<b>SCAVI E BONIFICHE</b>	
FOSSO	0,255 m <sup>2</sup>
<b>RILEVATI</b>	
RILEVATO	1,549 m <sup>2</sup>
<b>SOVRASTRUTTURA STRADALE</b>	
CASSONETTO	5,000 m
<b>MANUFATTI</b>	
SCAVO PER PIATTAFORMA	0,323 m <sup>2</sup>
SCAVO PER PARETI TRINCEA	0,010 m <sup>2</sup>
RILEVATO PER SCARPATE	3,983 m <sup>2</sup>
AREA DI SCAVO	2,494 m

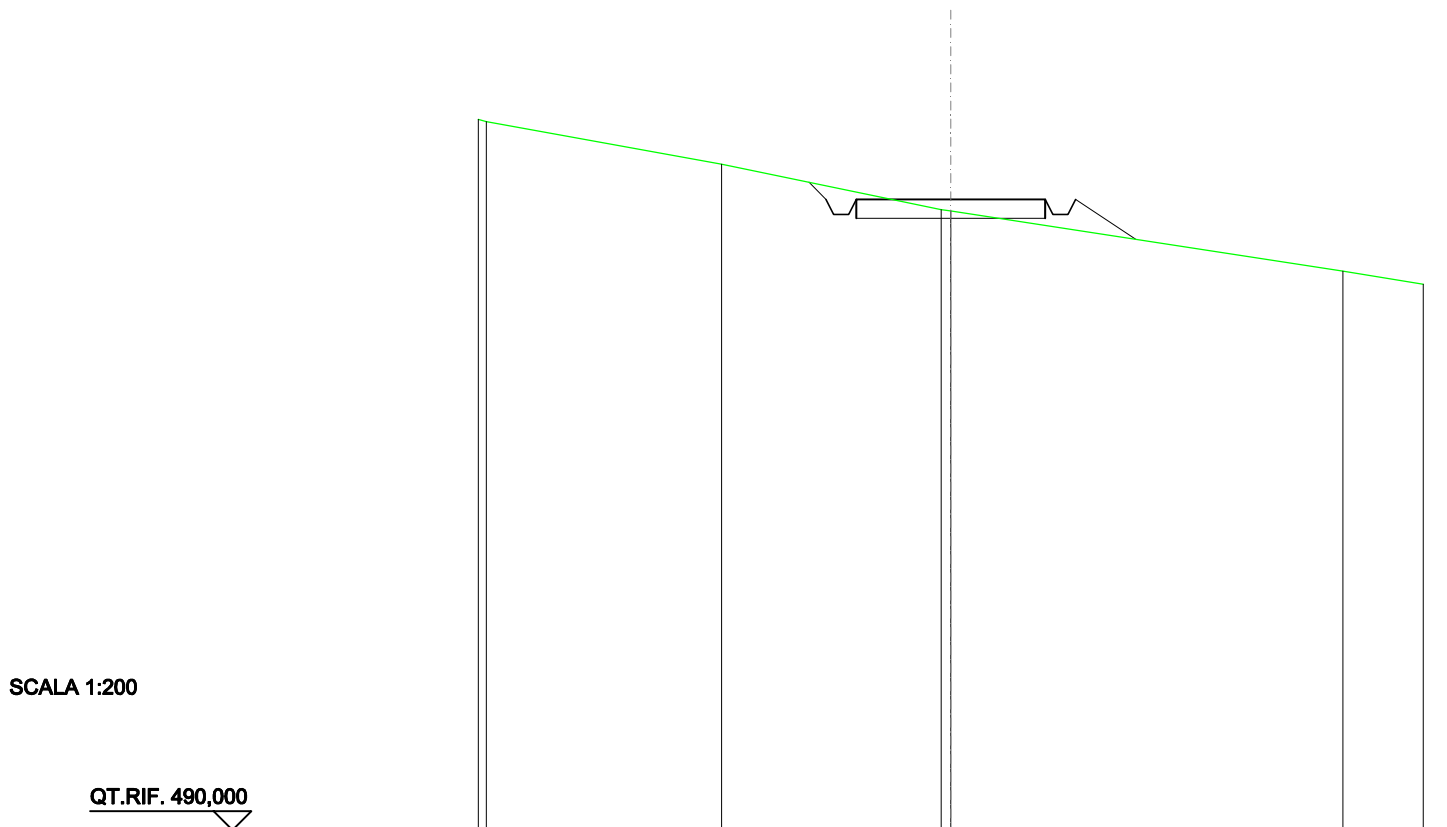
SEZIONE N.: 17  
 QT. PROGETTO: 506,685  
 DIST.PROG.: 400,000  
 DIST.PREC.: 25,000  
 DIST.SUCC.: 25,000



QUOTE TERRENO	508,21	507,31	505,94	505,14	504,77	504,48
DIST.PARZIALI TERRENO	4,29	5,23	3,03	1,35	1,57	
QUOTE PROGETTO			506,69	506,69	506,29	504,29
DIST. PARZIALI PROGETTO			5,00	3,60		

<b>SCAVI E BONIFICHE</b>	
FOSSO	0,462 m <sup>2</sup>
<b>RILEVATI</b>	
RILEVATO	0,119 m <sup>2</sup>
<b>SOVRASTRUTTURA STRADALE</b>	
CASSONETTO	5,000 m
<b>MANUFATTI</b>	
SCAVO PER PIATTAFORMA	1,212 m <sup>2</sup>
SCAVO PER PARETI TRINCEA	0,081 m <sup>2</sup>
RILEVATO PER SCARPATE	1,005 m <sup>2</sup>
AREA DI SCAVO	5,004 m

SEZIONE N.: 18  
 QT. PROGETTO: 506,685  
 DIST.PROG.: 425,000  
 DIST.PREC.: 25,000  
 DIST.SUCC.: 25,000



SCALA 1:200

QT.RIF. 490,000


QUOTE TERRENO	507,61	506,42 506,38	504,79
DIST.PARZIALI TERRENO	5,81	10,37	
QUOTE PROGETTO	507,14 506,69 506,29 506,29 506,69	506,69	506,69 506,29 506,69 505,63
DIST. PARZIALI PROGETTO		5,00	1,58

<b>SCAVI E BONIFICHE</b>	
FOSSO	0,845 m <sup>2</sup>
<b>SOVRASTRUTTURA STRADALE</b>	
CASSONETTO	5,000 m
<b>MANUFATTI</b>	
SCAVO PER PIATTAFORMA	3,281 m <sup>2</sup>
SCAVO PER PARETI TRINCEA	0,444 m <sup>2</sup>
RILEVATO PER SCARPATE	0,416 m <sup>2</sup>
AREA DI SCAVO	6,858 m

SEZIONE N.: 19  
 QT. PROGETTO: 506,685  
 DIST.PROG.: 450,000  
 DIST.PREC.: 25,000  
 DIST.SUCC.: 25,000

SCALA 1:200

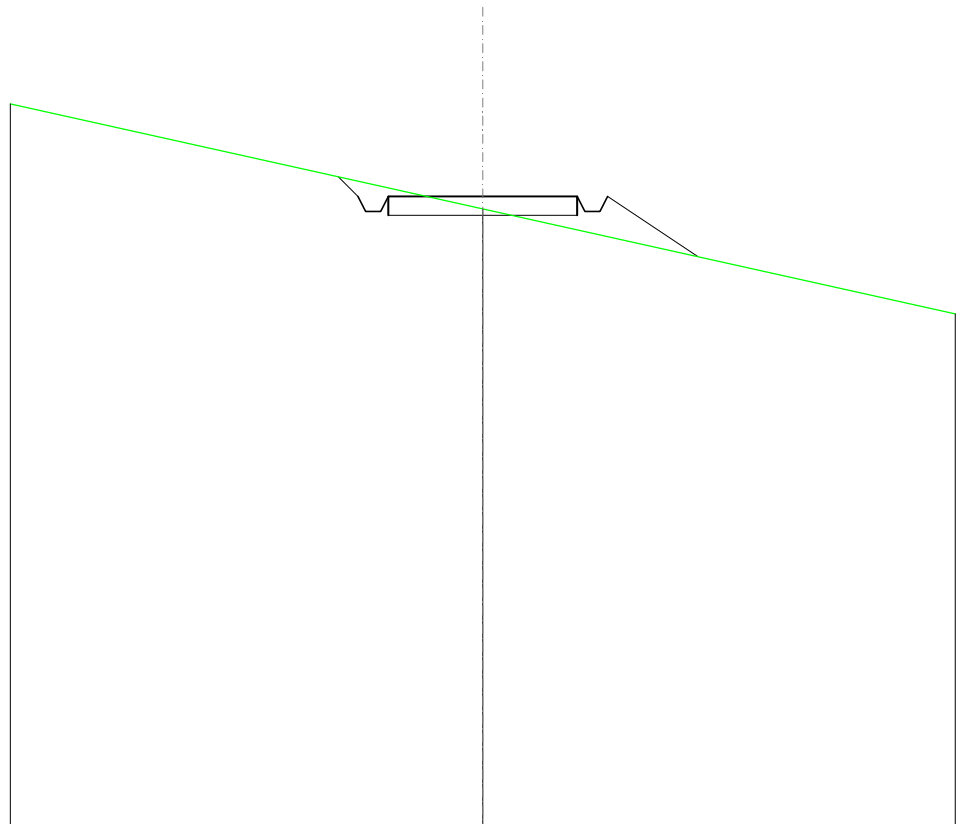
QT.RIF. 490,000



QUOTE TERRENO	507,77	506,84
DIST.PARZIALI TERRENO	4,51	
QUOTE PROGETTO	507,74 506,69 506,29 506,29 506,69	506,69 506,29 506,69 505,92
DIST. PARZIALI PROGETTO	1,08 1,14	5,00

<b>SCAVI E BONIFICHE</b>	
FOSSO	0,491 m <sup>2</sup>
<b>RILEVATI</b>	
RILEVATO	0,335 m <sup>2</sup>
<b>SOVRASTRUTTURA STRADALE</b>	
CASSONETTO	5,000 m
<b>MANUFATTI</b>	
SCAVO PER PIATTAFORMA	1,182 m <sup>2</sup>
SCAVO PER PARETI TRINCEA	0,104 m <sup>2</sup>
RILEVATO PER SCARPATE	1,811 m <sup>2</sup>
AREA DI SCAVO	4,580 m

SEZIONE N.: 20  
 QT. PROGETTO: 506,685  
 DIST.PROG.: 475,000  
 DIST.PREC.: 25,000  
 DIST.SUCC.: 25,000



SCALA 1:200

QT.RIF. 490,000

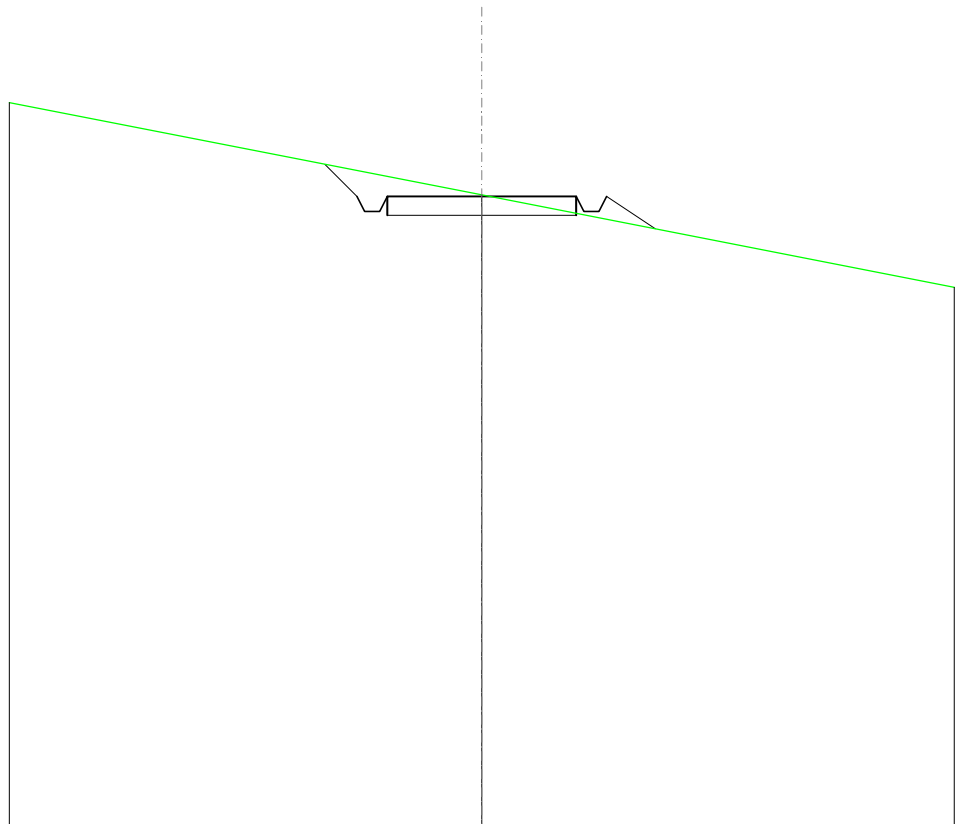
QUOTE TERRENO	506,35						
DIST.PARZIALI TERRENO							
QUOTE PROGETTO	507,20	506,69	506,29	506,69	506,69	506,29	505,09
DIST. PARZIALI PROGETTO	0,52			5,00		2,39	

<b>SCAVI E BONIFICHE</b>	
FOSSO	0,723 m <sup>2</sup>
<b>SOVRASTRUTTURA STRADALE</b>	
CASSONETTO	5,000 m
<b>MANUFATTI</b>	
SCAVO PER PIATTAFORMA	2,681 m <sup>2</sup>
SCAVO PER PARETI TRINCEA	0,289 m <sup>2</sup>
RILEVATO PER SCARPATE	0,576 m <sup>2</sup>
AREA DI SCAVO	6,647 m

SEZIONE N.: 21  
 QT. PROGETTO: 506,685  
 DIST.PROG.: 500,000  
 DIST.PREC.: 25,000  
 DIST.SUCC.: 25,000

SCALA 1:200

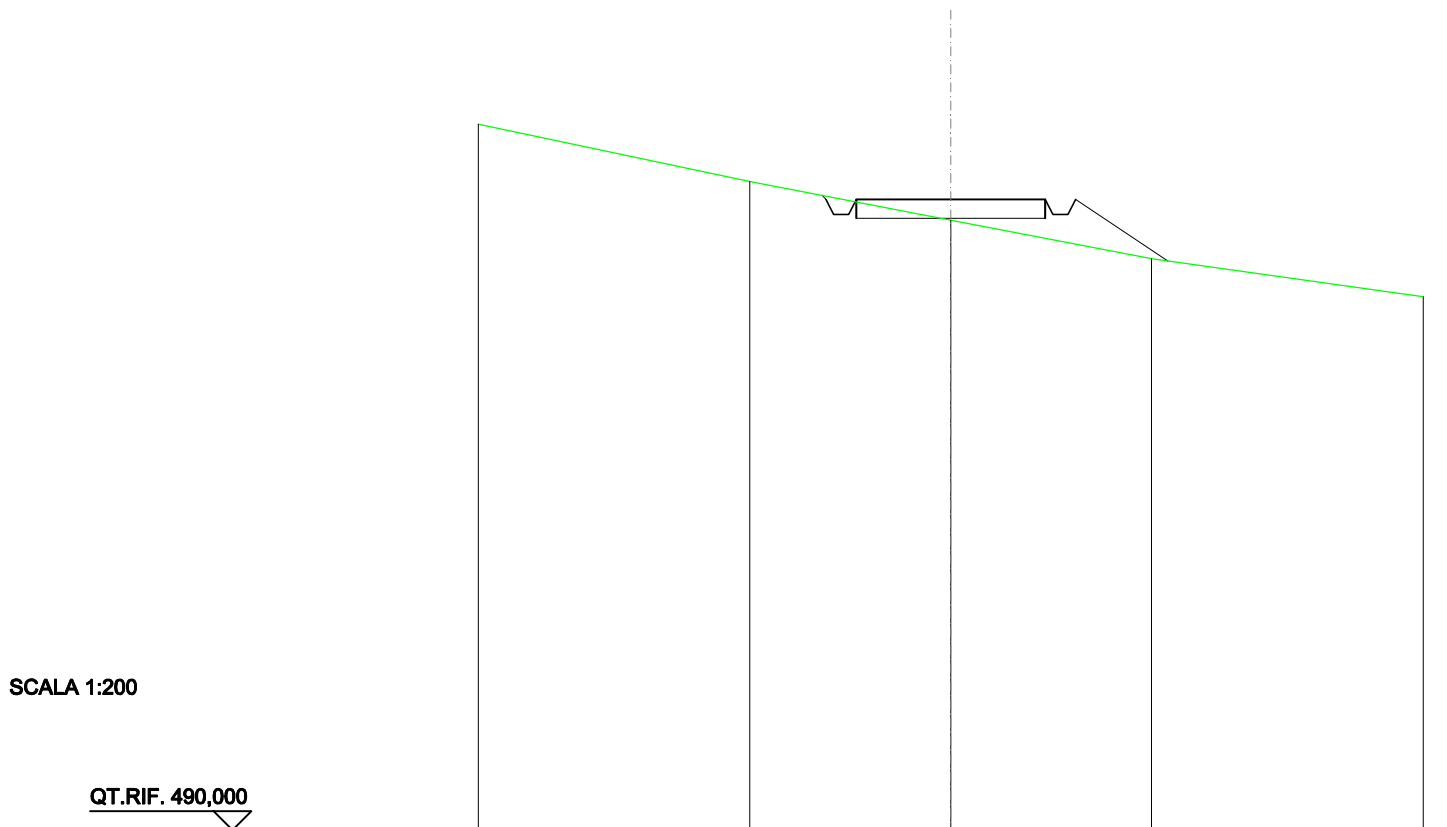
QT.RIF. 490,000



QUOTE TERRENO			506,72		
DIST.PARZIALI TERRENO					
QUOTE PROGETTO	507,53	506,69	506,29	506,69	506,83
DIST. PARZIALI PROGETTO	0,85		5,00	1,29	

<b>SCAVI E BONIFICHE</b>	
FOSSO	0,247 m <sup>2</sup>
<b>RILEVATI</b>	
RILEVATO	0,734 m <sup>2</sup>
<b>SOVRASTRUTTURA STRADALE</b>	
CASSONETTO	5,000 m
<b>MANUFATTI</b>	
SCAVO PER PIATTAFORMA	0,481 m <sup>2</sup>
SCAVO PER PARETI TRINCEA	0,004 m <sup>2</sup>
RILEVATO PER SCARPATE	2,120 m <sup>2</sup>
AREA DI SCAVO	3,109 m

SEZIONE N.: 22  
 QT. PROGETTO: 506,685  
 DIST.PROG.: 525,000  
 DIST.PREC.: 25,000  
 DIST.SUCC.: 25,000



SCALA 1:200

QT.RIF. 490,000

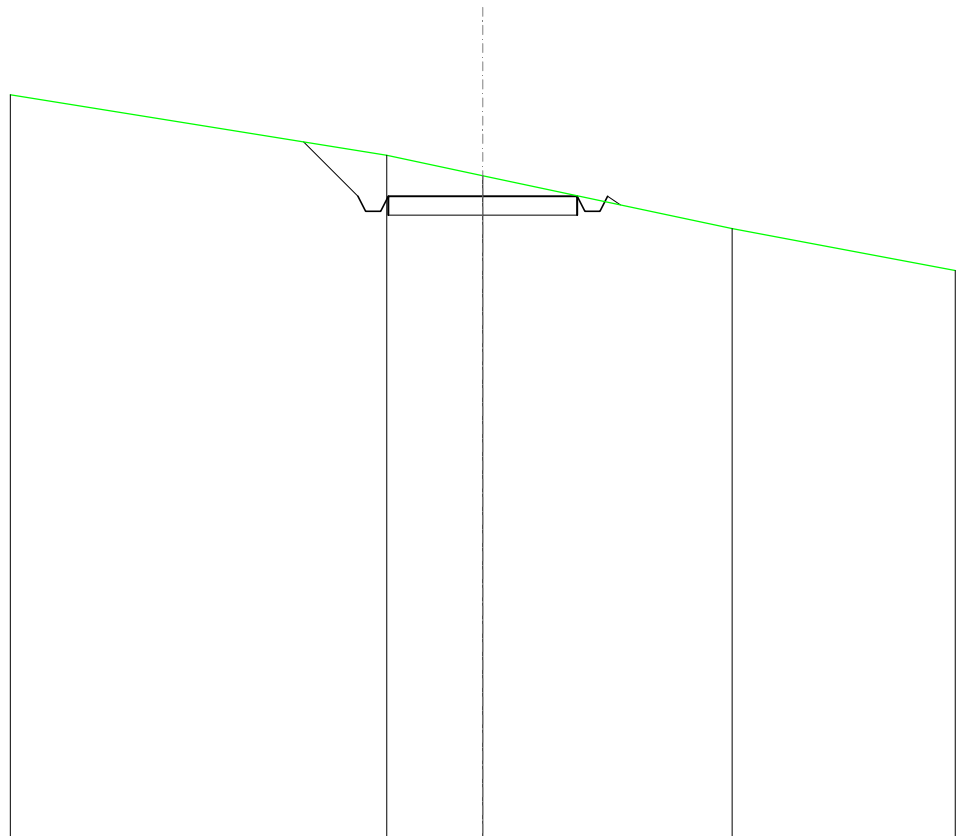
QUOTE TERRENO	507,16	506,13	505,11
DIST.PARZIALI TERRENO	5,31	5,31	
QUOTE PROGETTO	506,79 506,69 506,29 506,29 506,69	506,69	506,69 506,29 506,69
DIST. PARZIALI PROGETTO	5,00	2,45	

<b>SCAVI E BONIFICHE</b>	
FOSSO	1,342 m <sup>2</sup>
<b>SOVRASTRUTTURA STRADALE</b>	
CASSONETTO	5,000 m
<b>MANUFATTI</b>	
SCAVO PER PIATTAFORMA	5,228 m <sup>2</sup>
SCAVO PER PARETI TRINCEA	0,866 m <sup>2</sup>
RILEVATO PER SCARPATE	0,032 m <sup>2</sup>
AREA DI SCAVO	7,967 m

SEZIONE N.: 23  
 QT. PROGETTO: 507,004  
 DIST.PROG.: 550,000  
 DIST.PREC.: 25,000  
 DIST.SUCC.: 25,000

SCALA 1:200

QT.RIF. 490,000

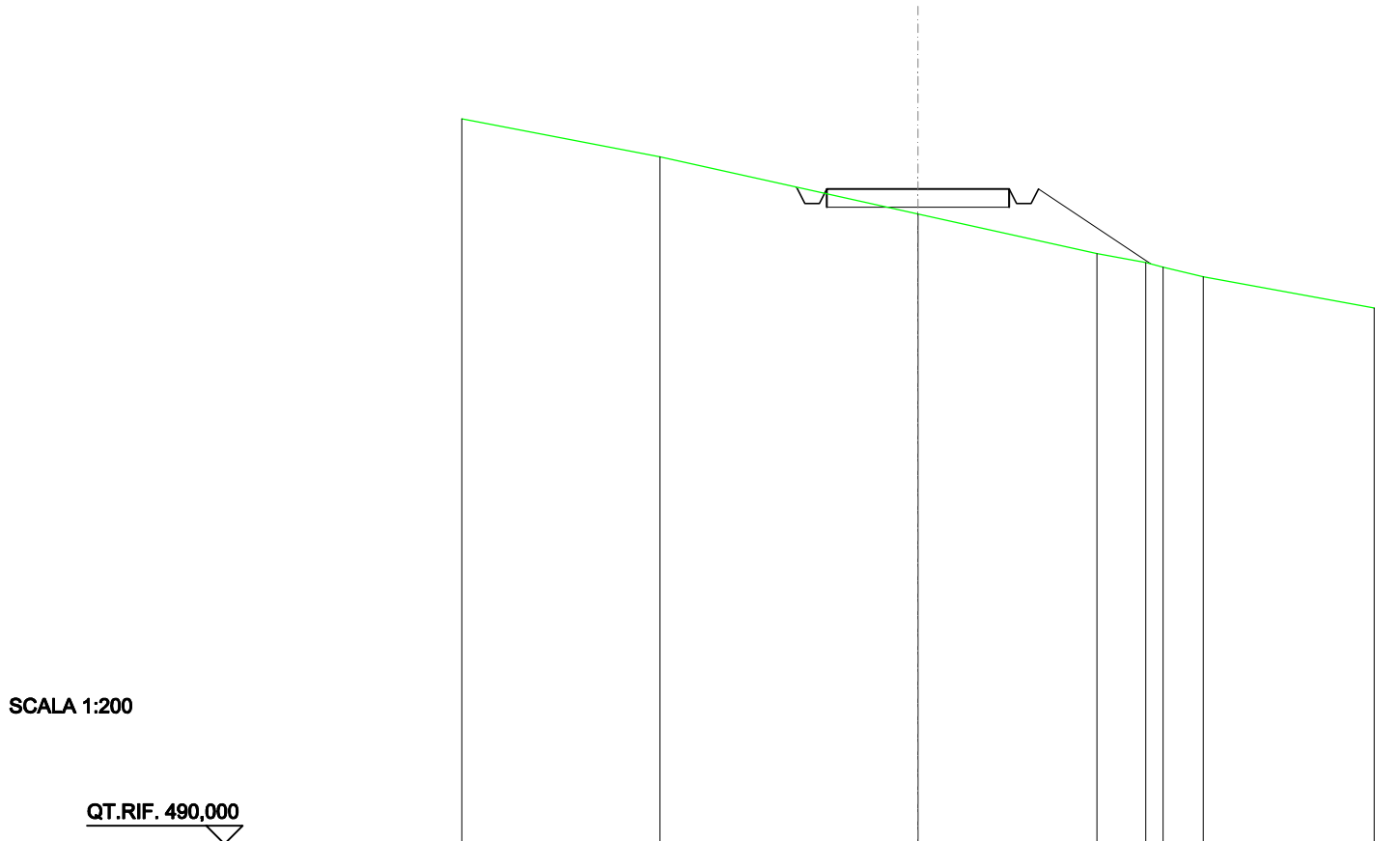


QUOTE TERRENO			508,09	507,55		506,15	
DIST.PARZIALI TERRENO				2,54		6,60	
QUOTE PROGETTO		508,44	507,00	506,60	507,00	506,60	507,00
DIST. PARZIALI PROGETTO		1,44			5,00		



<b>SCAVI E BONIFICHE</b>	
FOSSO	0,208 m <sup>2</sup>
<b>RILEVATI</b>	
RILEVATO	1,245 m <sup>2</sup>
<b>SOVRASTRUTTURA STRADALE</b>	
CASSONETTO	5,000 m
<b>MANUFATTI</b>	
SCAVO PER PIATTAFORMA	0,302 m <sup>2</sup>
SCAVO PER PARETI TRINCEA	0,001 m <sup>2</sup>
RILEVATO PER SCARPATE	3,048 m <sup>2</sup>
AREA DI SCAVO	2,445 m

SEZIONE N.: 24  
 QT. PROGETTO: 507,947  
 DIST.PROG.: 575,000  
 DIST.PREC.: 25,000  
 DIST.SUCC.: 25,000




SCALA 1:200

QT.RIF. 490,000

QUOTE TERRENO	508,83	507,26	506,17	505,93	505,80	505,54
DIST.PARZIALI TERRENO		7,07	4,90	1,34	1,10	
QUOTE PROGETTO		508,00 507,95 507,55 507,95	507,95	507,95 507,55 507,95	505,89	
DIST. PARZIALI PROGETTO			5,00	3,08		

<b>SCAVI E BONIFICHE</b>	
FOSSO	0,293 m <sup>2</sup>
RILEVATI	
RILEVATO	0,890 m <sup>2</sup>
<b>SOVRASTRUTTURA STRADALE</b>	
CASSONETTO	5,000 m
<b>MANUFATTI</b>	
SCAVO PER PIATTAFORMA	0,502 m <sup>2</sup>
SCAVO PER PARETI TRINCEA	0,016 m <sup>2</sup>
RILEVATO PER SCARPATE	2,301 m <sup>2</sup>
AREA DI SCAVO	3,101 m

SEZIONE N.: 25  
 QT. PROGETTO: 509,460  
 DIST.PROG.: 600,000  
 DIST.PREC.: 25,000  
 DIST.SUCC.: 25,000



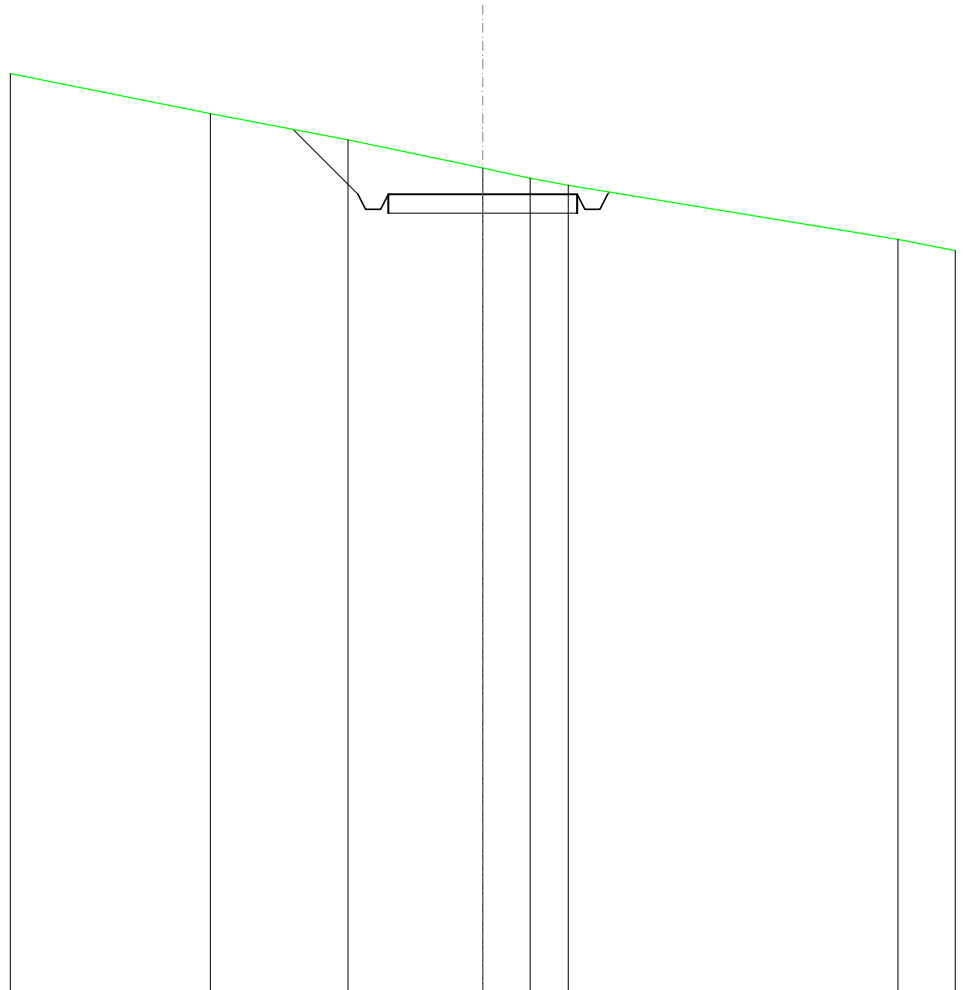
SCALA 1:200

QT.RIF. 490,000

QUOTE TERRENO	510,53		508,87	508,65	507,98	507,42
DIST.PARZIALI TERRENO		7,36	0,99	3,70	2,05	
QUOTE PROGETTO		509,66	509,46	509,06	509,46	507,60
DIST. PARZIALI PROGETTO			5,00		2,79	

<b>SCAVI E BONIFICHE</b>	
FOSSO	1,624 m <sup>2</sup>
<b>SOVRASTRUTTURA STRADALE</b>	
CASSONETTO	5,000 m
<b>MANUFATTI</b>	
SCAVO PER PIATTAFORMA	5,966 m <sup>2</sup>
SCAVO PER PARETI TRINCEA	1,195 m <sup>2</sup>
AREA DI SCAVO	8,372 m

SEZIONE N.: 26  
 QT. PROGETTO: 511,078  
 DIST.PROG.: 625,000  
 DIST.PREC.: 25,000  
 DIST.SUCC.: 25,000



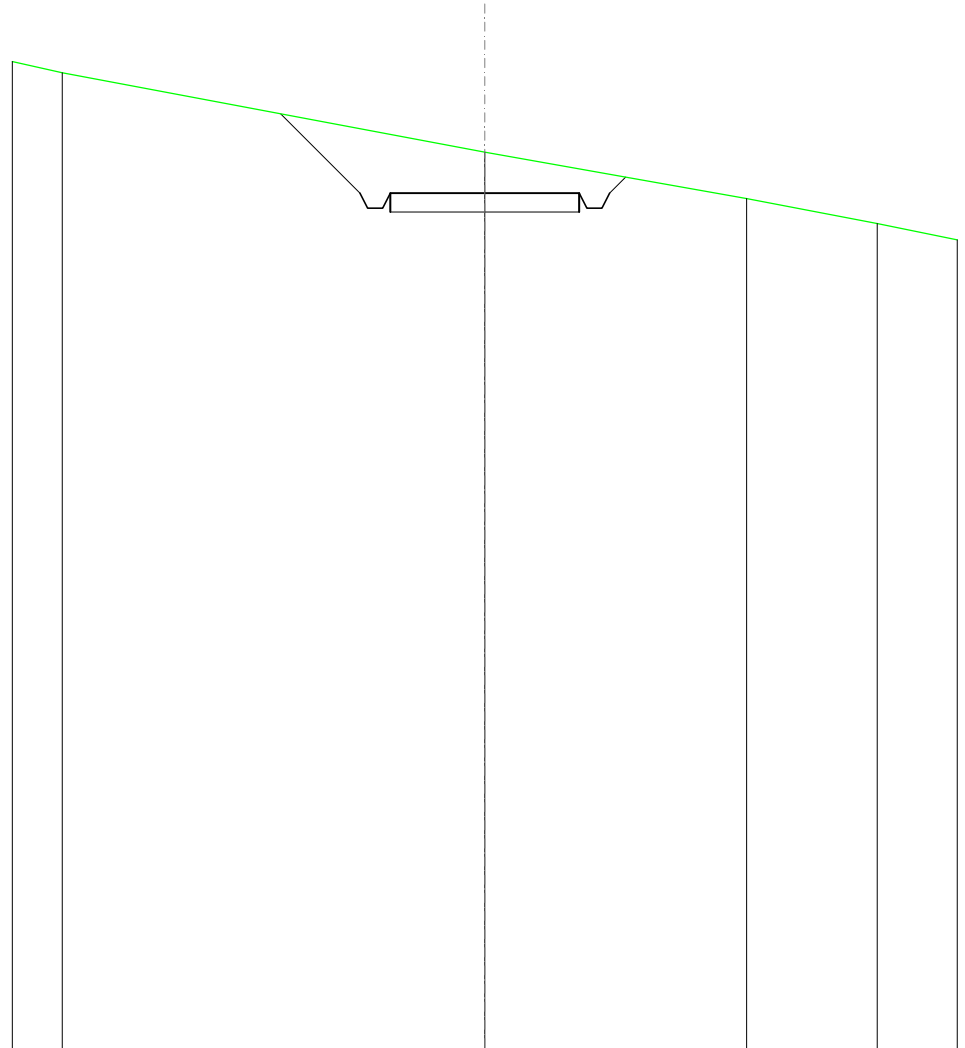
SCALA 1:200

QT.RIF. 490,000

QUOTE TERRENO	513,21	512,52	511,77	511,50	511,31	509,88
DIST.PARZIALI TERRENO	3,64	3,56	1,28	1,00	8,72	
QUOTE PROGETTO	512,79	511,08 510,68 511,08	511,08	511,08	511,08 510,68 511,08 511,13	
DIST. PARZIALI PROGETTO	1,72		5,00			

<b>SCAVI E BONIFICHE</b>	
FOSSO	2,238 m <sup>2</sup>
<b>SOVRASTRUTTURA STRADALE</b>	
CASSONETTO	5,000 m
<b>MANUFATTI</b>	
SCAVO PER PIATTAFORMA	7,950 m <sup>2</sup>
SCAVO PER PARETI TRINCEA	1,892 m <sup>2</sup>
AREA DI SCAVO	9,120 m

SEZIONE N.: 27  
 QT. PROGETTO: 512,695  
 DIST.PROG.: 650,000  
 DIST.PREC.: 25,000  
 DIST.SUCC.: 25,000



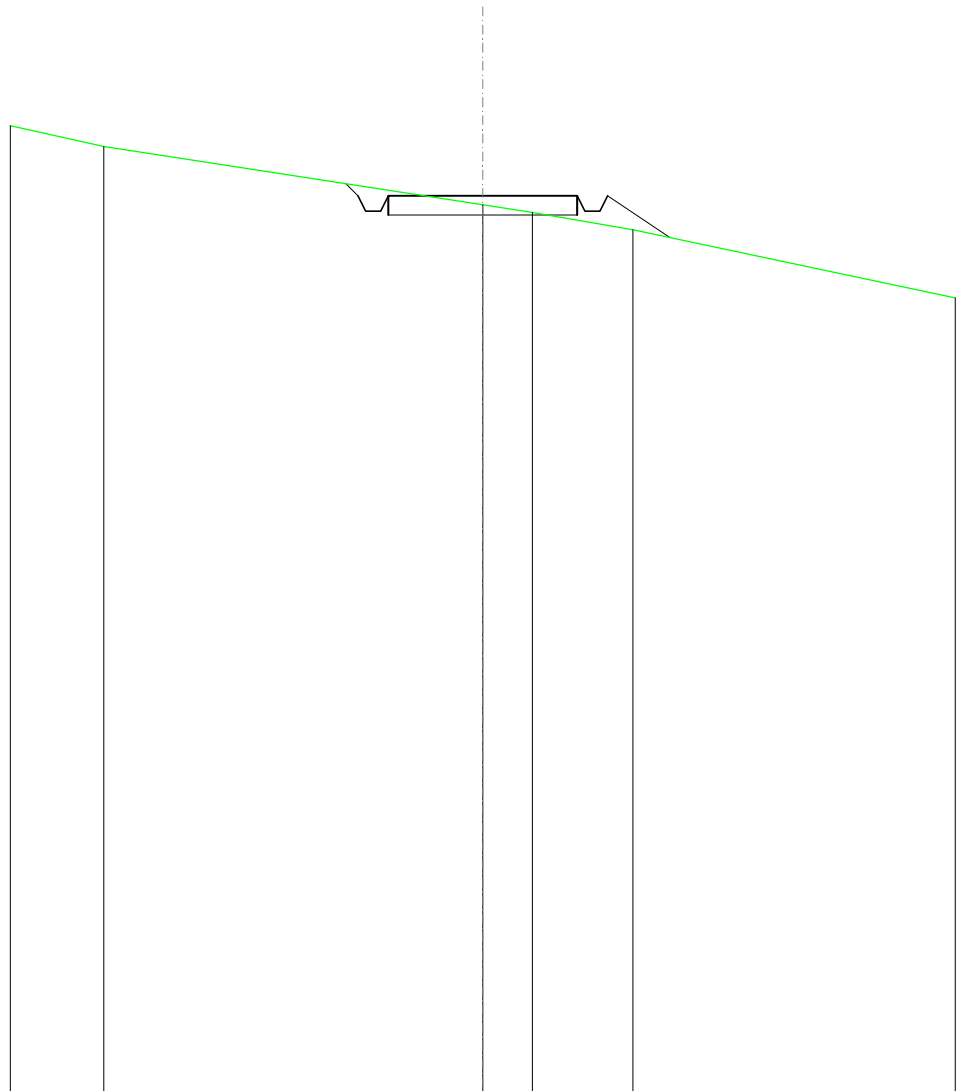
SCALA 1:200

QT.RIF. 490,000

QUOTE TERRENO	515,88			513,78		512,55		511,89
DIST.PARZIALI TERRENO		11,18			6,92		3,46	
QUOTE PROGETTO		514,79	512,70 512,30 512,30 512,70	512,70	512,70 512,30 512,30 513,12			
DIST. PARZIALI PROGETTO		2,10		5,00				

<b>SCAVI E BONIFICHE</b>	
FOSSO	0,408 m <sup>2</sup>
<b>RILEVATI</b>	
RILEVATO	0,058 m <sup>2</sup>
<b>SOVRASTRUTTURA STRADALE</b>	
CASSONETTO	5,000 m
<b>MANUFATTI</b>	
SCAVO PER PIATTAFORMA	1,365 m <sup>2</sup>
SCAVO PER PARETI TRINCEA	0,044 m <sup>2</sup>
RILEVATO PER SCARPATE	0,951 m <sup>2</sup>
AREA DI SCAVO	5,297 m

SEZIONE N.: 28  
 QT. PROGETTO: 513,757  
 DIST.PROG.: 675,000  
 DIST.PREC.: 25,000  
 DIST.SUCC.: 25,000



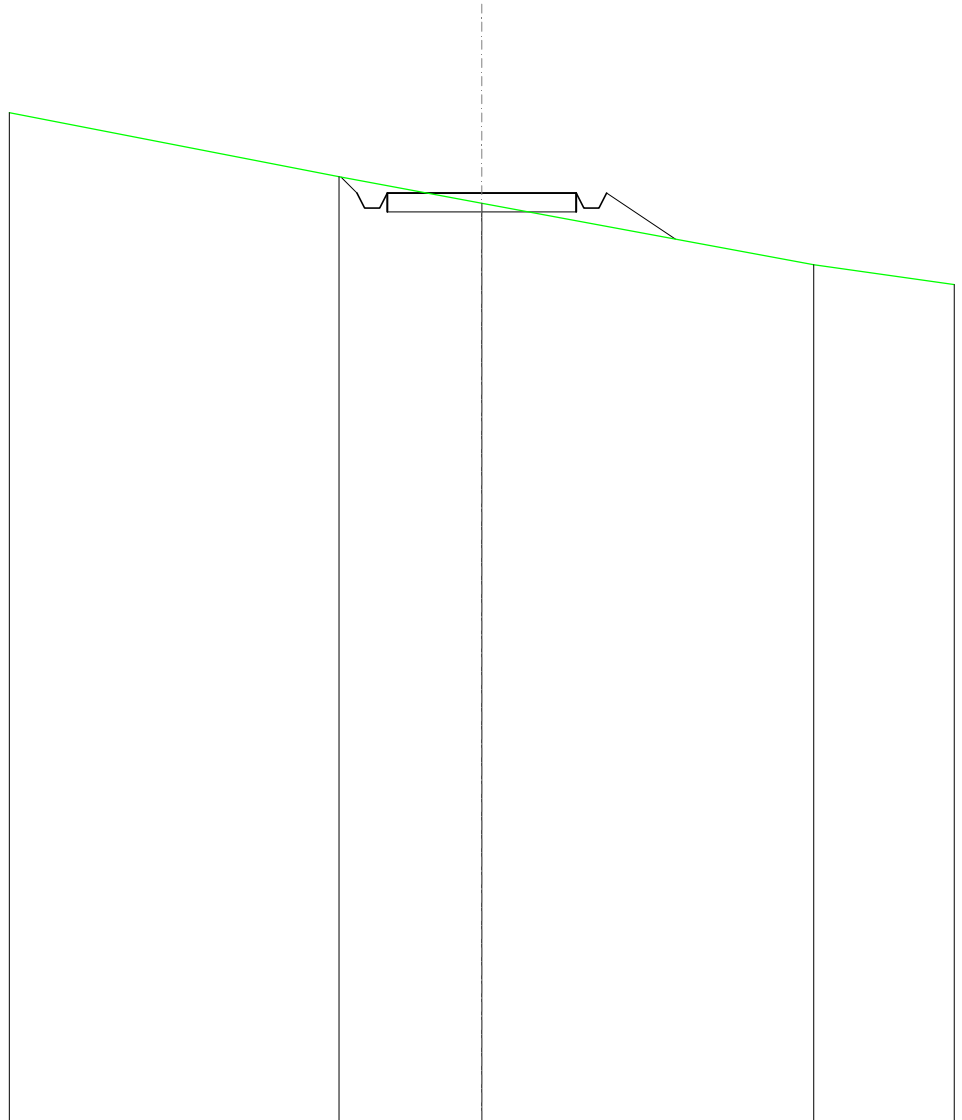
SCALA 1:200

QT.RIF. 490,000

QUOTE TERRENO	515,06	513,52	513,32	512,87
DIST.PARZIALI TERRENO	10,02	1,31	2,66	
QUOTE PROGETTO		513,76	513,76	513,36
DIST. PARZIALI PROGETTO		5,00	1,64	

<b>SCAVI E BONIFICHE</b>	
FOSSO	0,456 m <sup>2</sup>
<b>RILEVATI</b>	
RILEVATO	0,143 m <sup>2</sup>
<b>SOVRASTRUTTURA STRADALE</b>	
CASSONETTO	5,000 m
<b>MANUFATTI</b>	
SCAVO PER PIATTAFORMA	1,309 m <sup>2</sup>
SCAVO PER PARETI TRINCEA	0,073 m <sup>2</sup>
RILEVATO PER SCARPATE	1,206 m <sup>2</sup>
AREA DI SCAVO	4,980 m

SEZIONE N.: 29  
 QT. PROGETTO: 514,546  
 DIST.PROG.: 700,000  
 DIST.PREC.: 25,000  
 DIST.SUCC.: 25,000



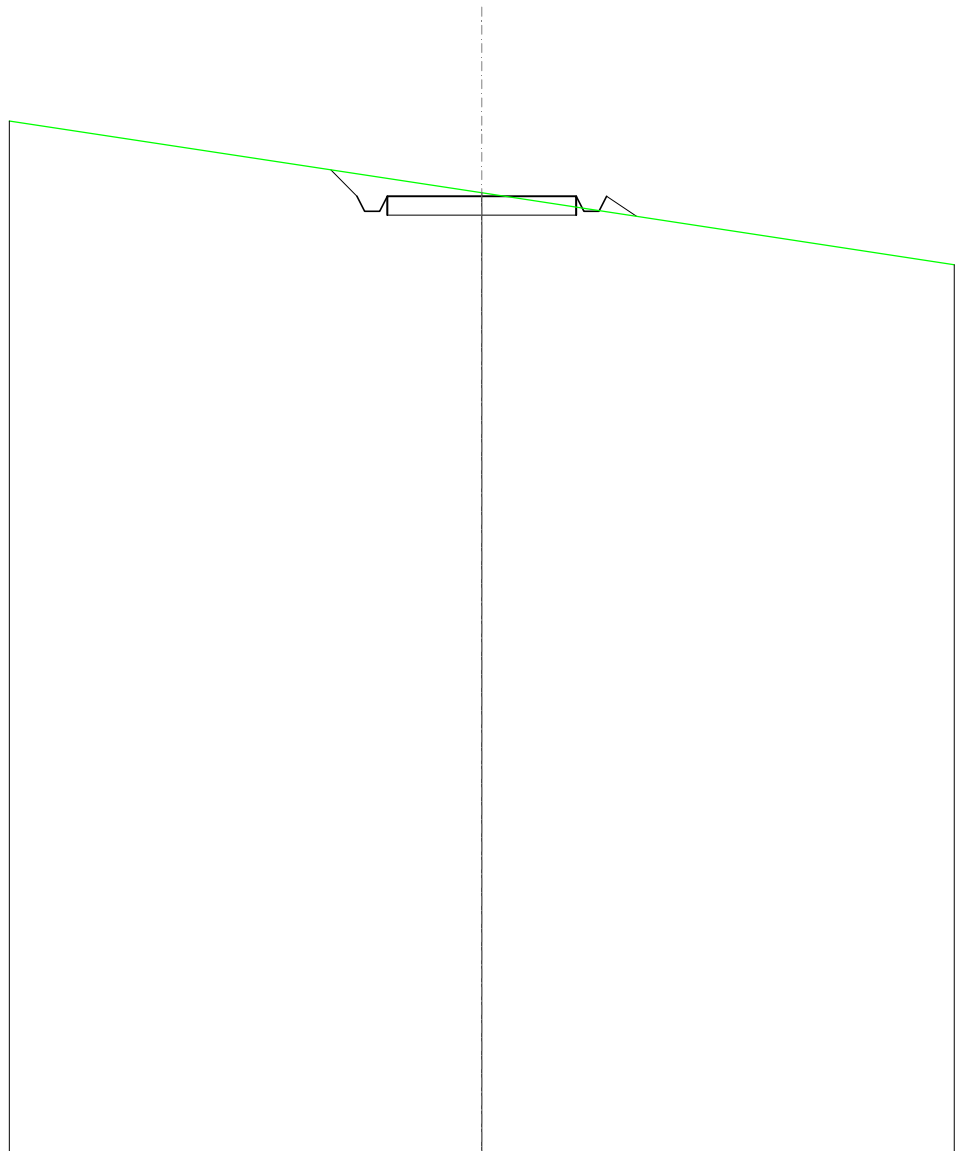
SCALA 1:200

QT.RIF. 490,000

QUOTE TERRENO	514,98	514,28	512,65
DIST.PARZIALI TERRENO	3,77	8,78	
QUOTE PROGETTO	514,97 514,55 514,15 514,55	514,55	514,55 514,15 514,55 513,33
DIST. PARZIALI PROGETTO	5,00	1,83	

<b>SCAVI E BONIFICHE</b>	
FOSSO	0,688 m <sup>2</sup>
<b>SOVRASTRUTTURA STRADALE</b>	
CASSONETTO	5,000 m
<b>MANUFATTI</b>	
SCAVO PER PIATTAFORMA	2,955 m <sup>2</sup>
SCAVO PER PARETI TRINCEA	0,207 m <sup>2</sup>
RILEVATO PER SCARPATE	0,226 m <sup>2</sup>
AREA DI SCAVO	6,952 m

SEZIONE N.: 30  
 QT. PROGETTO: 515,336  
 DIST.PROG.: 725,000  
 DIST.PREC.: 25,000  
 DIST.SUCC.: 25,000



SCALA 1:200

QT.RIF. 490,000

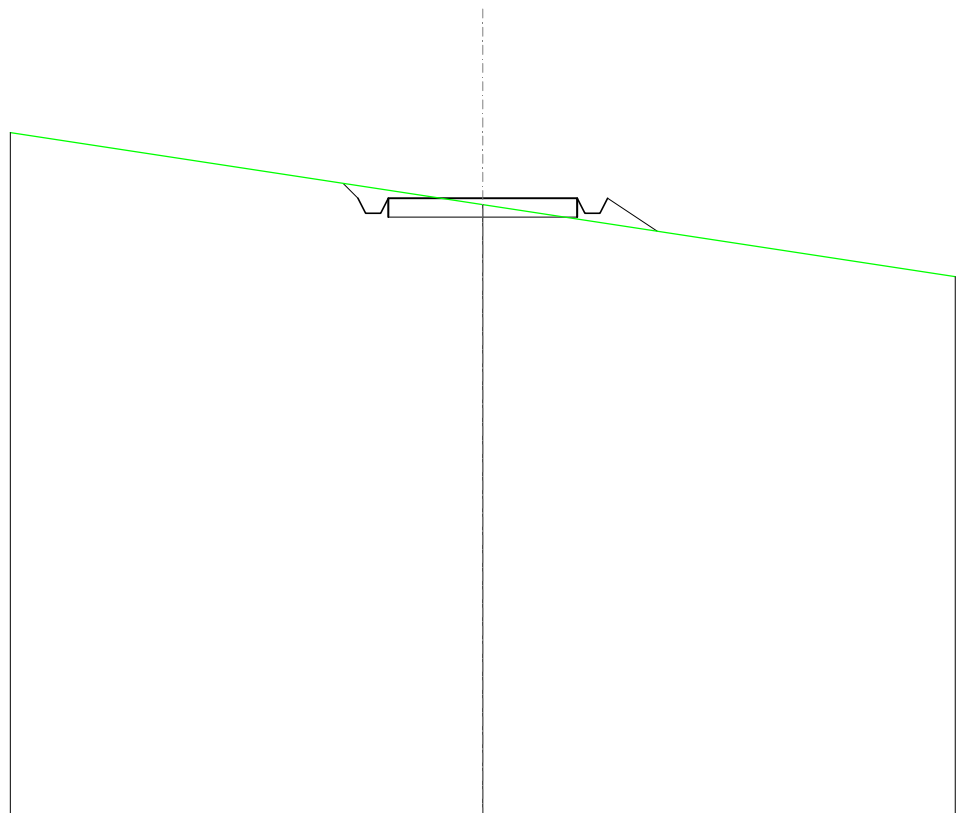
QUOTE TERRENO				515,43	
DIST.PARZIALI TERRENO					
QUOTE PROGETTO		516,04	515,34	514,94	515,34
DIST. PARZIALI PROGETTO		0,70		5,00	0,80

<b>SCAVI E BONIFICHE</b>	
FOSSO	0,455 m <sup>2</sup>
<b>RILEVATI</b>	
RILEVATO	0,010 m <sup>2</sup>
<b>SOVRASTRUTTURA STRADALE</b>	
CASSONETTO	5,000 m
<b>MANUFATTI</b>	
SCAVO PER PIATTAFORMA	1,644 m <sup>2</sup>
SCAVO PER PARETI TRINCEA	0,064 m <sup>2</sup>
RILEVATO PER SCARPATE	0,696 m <sup>2</sup>
AREA DI SCAVO	5,835 m

SEZIONE N.: 31  
 QT. PROGETTO: 516,347  
 DIST.PROG.: 750,000  
 DIST.PREC.: 25,000  
 DIST.SUCC.: 25,000

SCALA 1:200

QT.RIF. 500,000



QUOTE TERRENO			516,17		
DIST.PARZIALI TERRENO					
QUOTE PROGETTO	516,74	516,35	516,35	516,35	515,47
DIST. PARZIALI PROGETTO			5,00	1,31	




<b>RILEVATI</b>	
RILEVATO	1,754 m <sup>2</sup>
<b>SOVRASTRUTTURA STRADALE</b>	
CASSONETTO	5,000 m
<b>MANUFATTI</b>	
RILEVATO PER SCARPATE	2,469 m <sup>2</sup>

SEZIONE N.: 32  
 QT. PROGETTO: 518,503  
 DIST.PROG.: 775,000  
 DIST.PREC.: 25,000  
 DIST.SUCC.: 25,000

SCALA 1:200

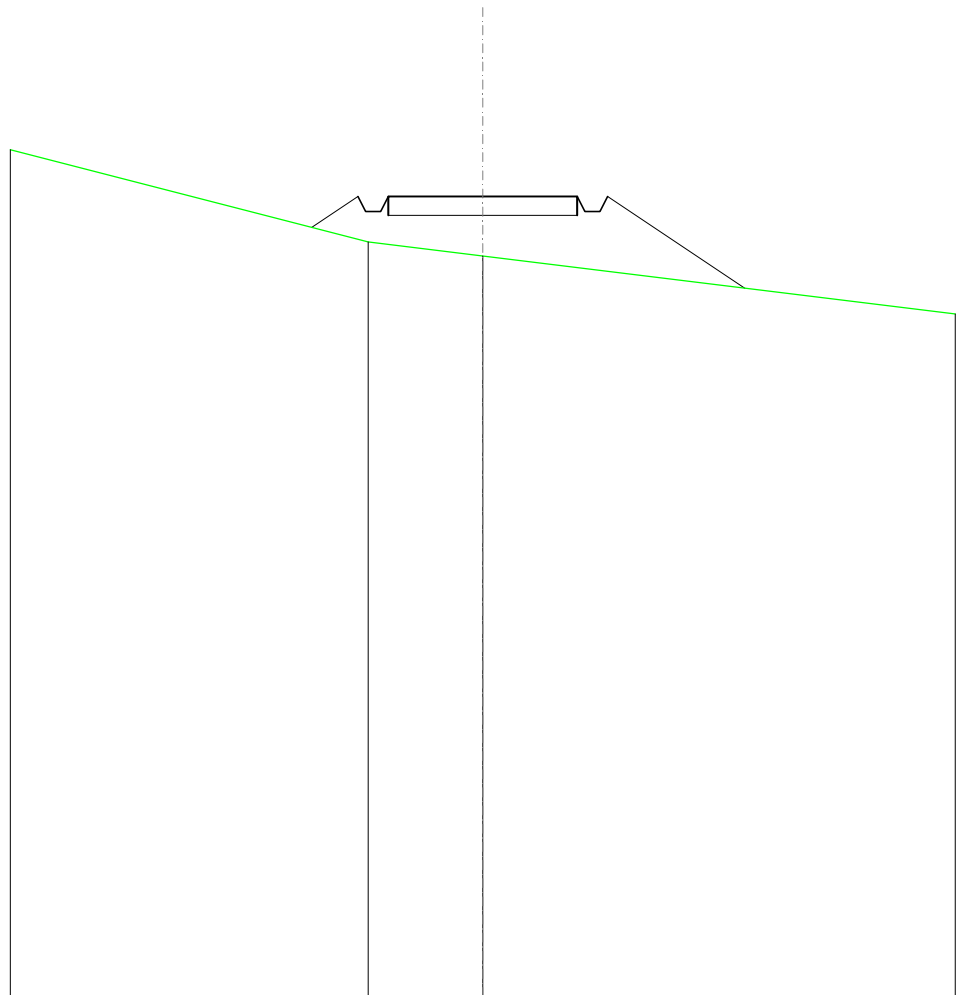
QT.RIF. 500,000



QUOTE TERRENO	518,76	517,65				
DIST.PARZIALI TERRENO		8,98				
QUOTE PROGETTO		518,13	518,50	518,10	518,10	518,50
DIST. PARZIALI PROGETTO		0,56	5,00	2,32		516,95

<b>RILEVATI</b>	
RILEVATO	5,375 m <sup>2</sup>
<b>SOVRASTRUTTURA STRADALE</b>	
CASSONETTO	5,000 m
<b>MANUFATTI</b>	
RILEVATO PER SCARPATE	6,327 m <sup>2</sup>

SEZIONE N.: 33  
 QT. PROGETTO: 521,202  
 DIST.PROG.: 800,000  
 DIST.PREC.: 25,000  
 DIST.SUCC.: 25,000



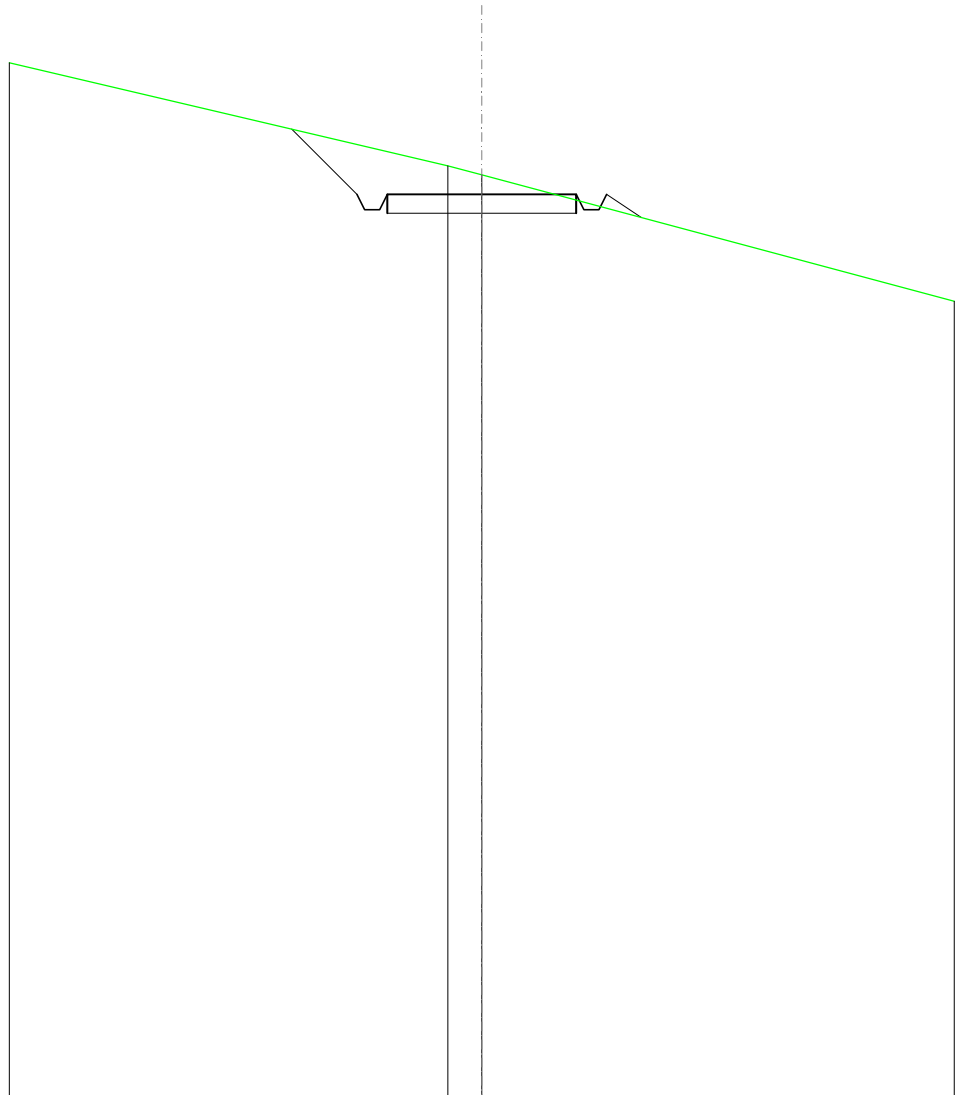
SCALA 1:200

QT.RIF. 500,000

QUOTE TERRENO		520,00	519,63								
DIST.PARZIALI TERRENO			3,03								
QUOTE PROGETTO		520,38	521,20	520,80	520,80	521,20	521,20	520,80	520,80	521,20	518,78
DIST. PARZIALI PROGETTO		1,23				5,00				3,64	

<b>SCAVI E BONIFICHE</b>	
FOSSO	1,292 m <sup>2</sup>
<b>SOVRASTRUTTURA STRADALE</b>	
CASSONETTO	5,000 m
<b>MANUFATTI</b>	
SCAVO PER PIATTAFORMA	5,049 m <sup>2</sup>
SCAVO PER PARETI TRINCEA	1,142 m <sup>2</sup>
RILEVATO PER SCARPATE	0,203 m <sup>2</sup>
AREA DI SCAVO	8,079 m

SEZIONE N.: 34  
 QT. PROGETTO: 523,902  
 DIST.PROG.: 825,000  
 DIST.PREC.: 25,000  
 DIST.SUCC.: 25,000



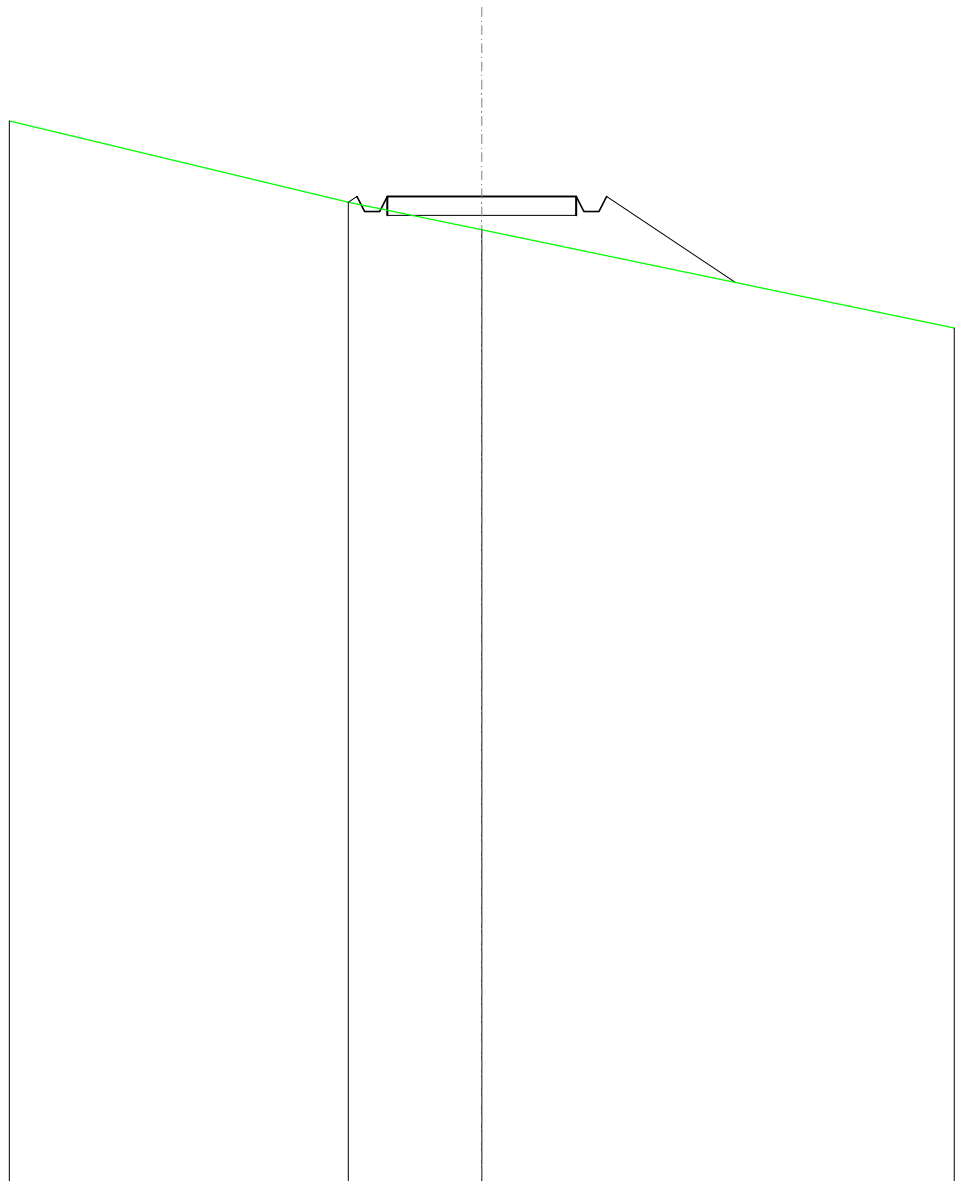
SCALA 1:200

QT.RIF. 500,000

QUOTE TERRENO					524,66	524,42
DIST.PARZIALI TERRENO					0,90	
QUOTE PROGETTO		525,63	523,90	523,50	523,50	523,90
DIST. PARZIALI PROGETTO		1,73			5,00	0,91

<b>SCAVI E BONIFICHE</b>	
FOSSO	0,055 m <sup>2</sup>
<b>RILEVATI</b>	
RILEVATO	1,967 m <sup>2</sup>
<b>SOVRASTRUTTURA STRADALE</b>	
CASSONETTO	5,000 m
<b>MANUFATTI</b>	
SCAVO PER PIATTAFORMA	0,043 m <sup>2</sup>
RILEVATO PER SCARPATE	3,695 m <sup>2</sup>
AREA DI SCAVO	1,170 m

SEZIONE N.: 35  
 QT. PROGETTO: 526,123  
 DIST.PROG.: 850,000  
 DIST.PREC.: 25,000  
 DIST.SUCC.: 25,000



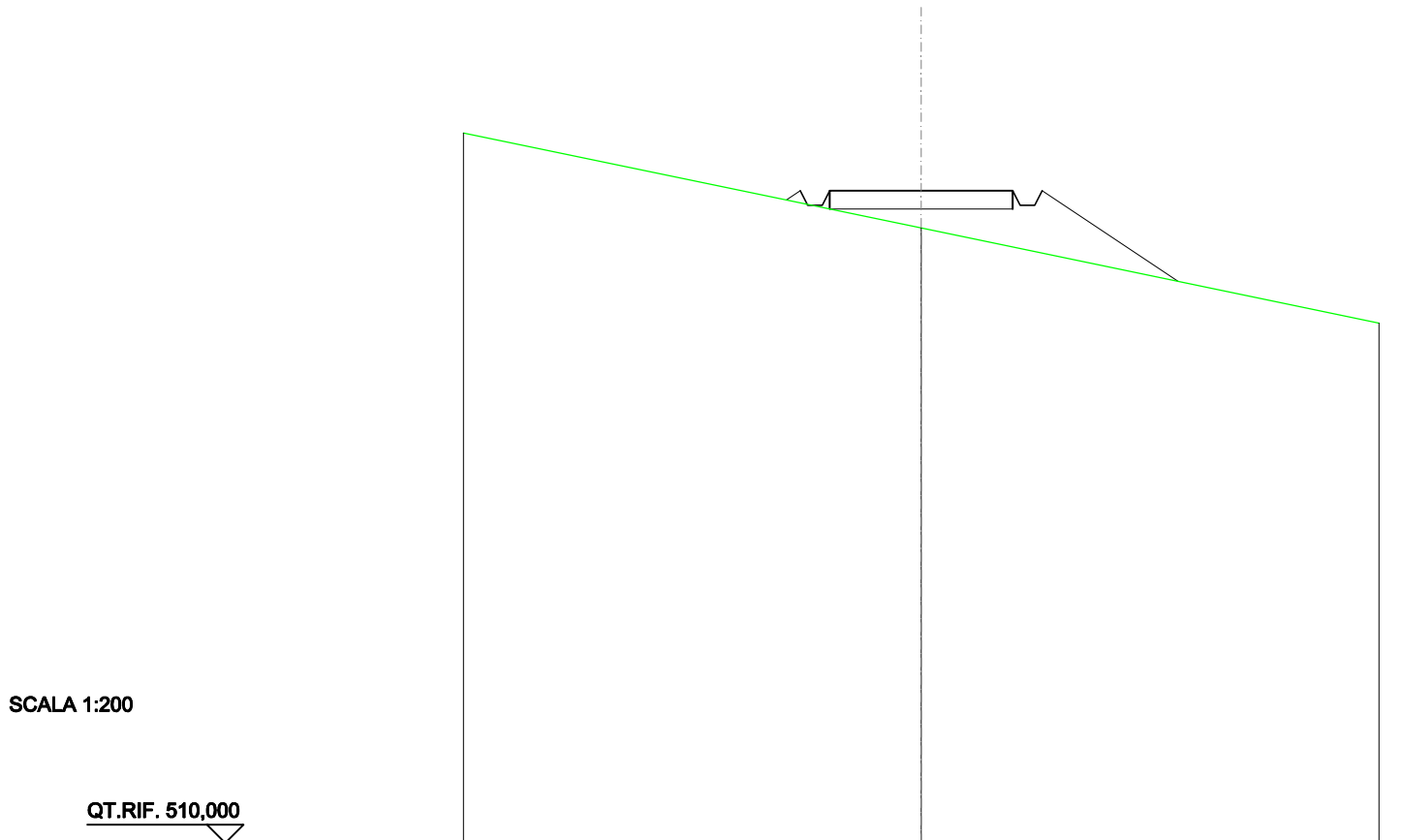
SCALA 1:200

QT.RIF. 500,000

QUOTE TERRENO	525,97	525,24			
DIST.PARZIALI TERRENO		3,53			
QUOTE PROGETTO	525,97 526,12 525,72 526,12	526,12	526,12 525,72 525,72 526,12	523,84	
DIST. PARZIALI PROGETTO		5,00	3,42		

<b>SCAVI E BONIFICHE</b>	
FOSSO	0,001 m <sup>2</sup>
<b>RILEVATI</b>	
RILEVATO	2,608 m <sup>2</sup>
<b>SOVRASTRUTTURA STRADALE</b>	
CASSONETTO	5,000 m
<b>MANUFATTI</b>	
RILEVATO PER SCARPATE	4,390 m <sup>2</sup>
AREA DI SCAVO	0,118 m

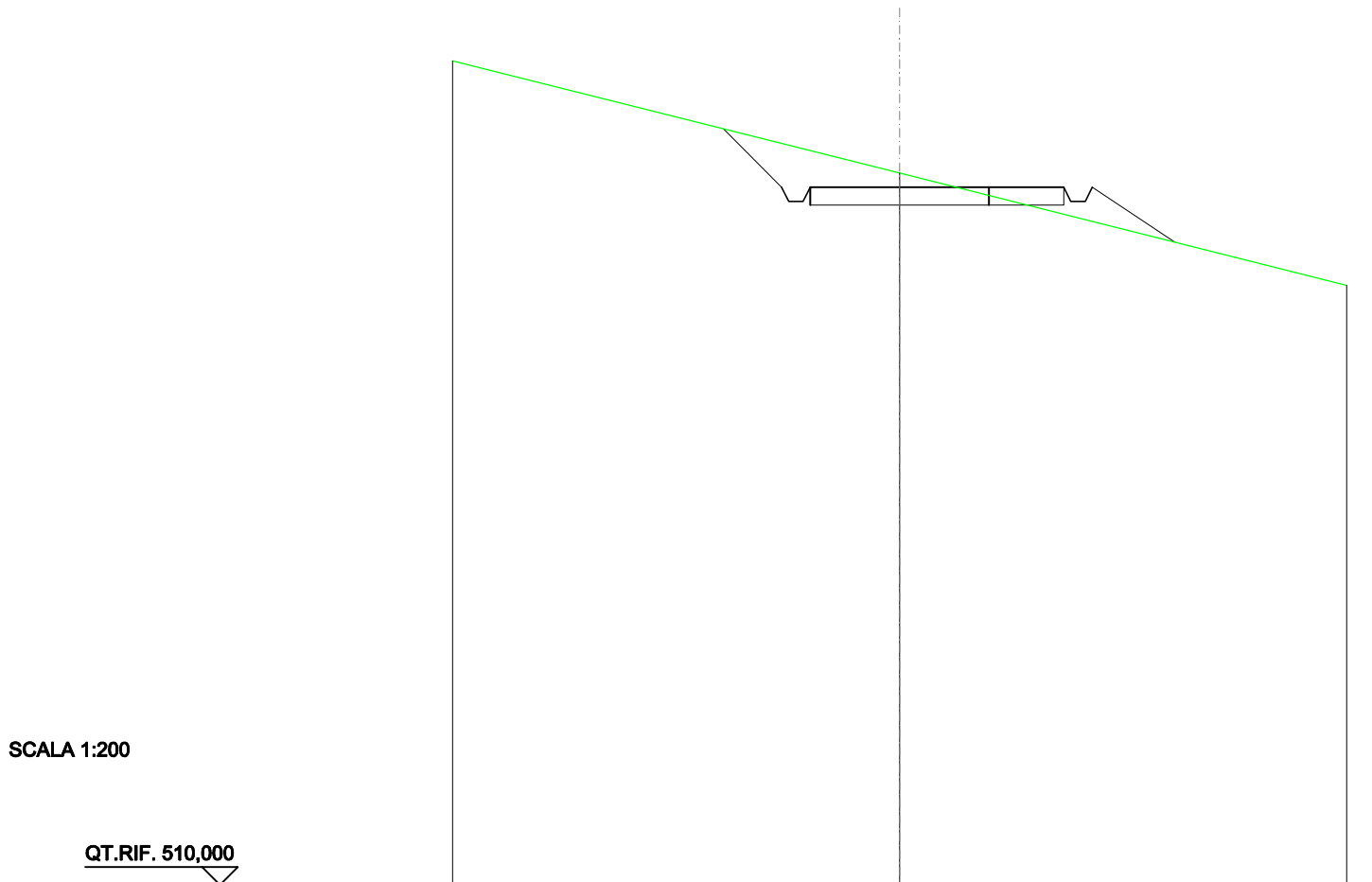
SEZIONE N.: 36  
 QT. PROGETTO: 527,813  
 DIST.PROG.: 875,000  
 DIST.PREC.: 25,000  
 DIST.SUCC.: 25,000



QUOTE TERRENO				526,79			
DIST.PARZIALI TERRENO							
QUOTE PROGETTO	527,56	527,81	527,41	527,41	527,81	527,81	525,33
DIST. PARZIALI PROGETTO				5,00		3,71	

<b>SCAVI E BONIFICHE</b>	
FOSSO	1,137 m <sup>2</sup>
<b>RILEVATI</b>	
RILEVATO	0,132 m <sup>2</sup>
<b>SOVRASTRUTTURA STRADALE</b>	
CASSONETTO	7,086 m
<b>MANUFATTI</b>	
SCAVO PER PIATTAFORMA	4,608 m <sup>2</sup>
SCAVO PER PARETI TRINCEA	0,997 m <sup>2</sup>
RILEVATO PER SCARPATE	1,551 m <sup>2</sup>
AREA DI SCAVO	8,491 m

SEZIONE N.: 37  
 QT. PROGETTO: 529,502  
 DIST.PROG.: 900,000  
 DIST.PREC.: 25,000  
 DIST.SUCC.: 25,000



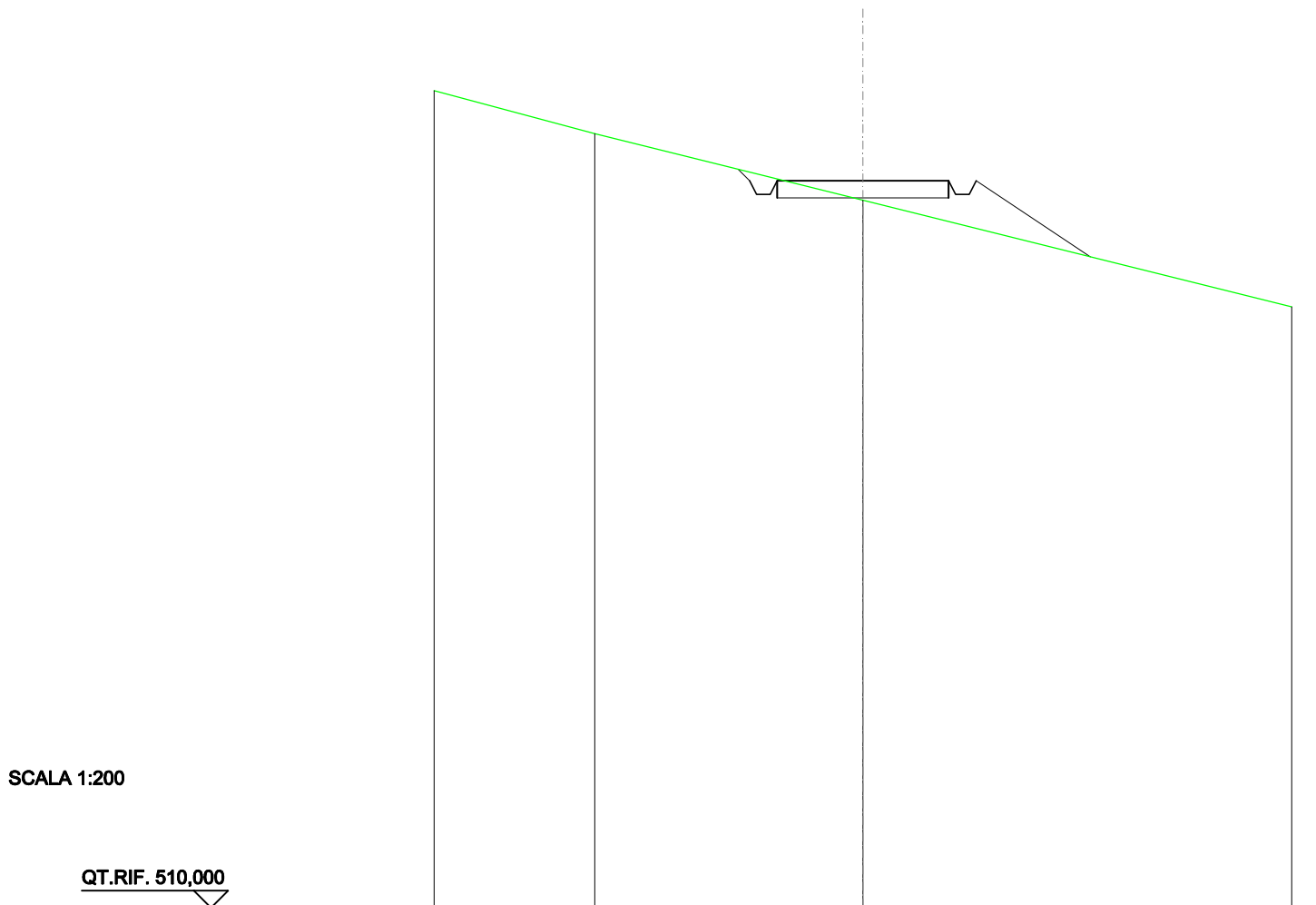
SCALA 1:200

QT.RIF. 510,000

QUOTE TERRENO	529,90								
DIST.PARZIALI TERRENO									
QUOTE PROGETTO	531,13	529,50	529,10	529,10	529,50	529,50	529,50	529,10	529,50
DIST. PARZIALI PROGETTO	1,63				7,09				2,30
									527,97

<b>SCAVI E BONIFICHE</b>	
FOSSO	0,359 m <sup>2</sup>
<b>RILEVATI</b>	
RILEVATO	0,968 m <sup>2</sup>
<b>SOVRASTRUTTURA STRADALE</b>	
CASSONETTO	5,000 m
<b>MANUFATTI</b>	
SCAVO PER PIATTAFORMA	0,607 m <sup>2</sup>
SCAVO PER PARETI TRINCEA	0,041 m <sup>2</sup>
RILEVATO PER SCARPATE	3,111 m <sup>2</sup>
AREA DI SCAVO	3,340 m

SEZIONE N.: 38  
 QT. PROGETTO: 531,188  
 DIST.PROG.: 925,000  
 DIST.PREC.: 25,000  
 DIST.SUCC.: 25,000




SCALA 1:200

QT.RIF. 510,000

QUOTE TERRENO	532,56	530,62			
DIST.PARZIALI TERRENO		7,81			
QUOTE PROGETTO		531,19	531,19	530,79	528,97
DIST. PARZIALI PROGETTO		5,00	3,33		

<b>SCAVI E BONIFICHE</b>	
FOSSO	0,595 m <sup>2</sup>
<b>RILEVATI</b>	
RILEVATO	0,318 m <sup>2</sup>
<b>SOVRASTRUTTURA STRADALE</b>	
CASSONETTO	5,000 m
<b>MANUFATTI</b>	
SCAVO PER PIATTAFORMA	1,436 m <sup>2</sup>
SCAVO PER PARETI TRINCEA	0,197 m <sup>2</sup>
RILEVATO PER SCARPATE	1,962 m <sup>2</sup>
AREA DI SCAVO	4,923 m

SEZIONE N.: 39  
 QT. PROGETTO: 532,153  
 DIST.PROG.: 950,000  
 DIST.PREC.: 25,000  
 DIST.SUCC.: 25,000



SCALA 1:200

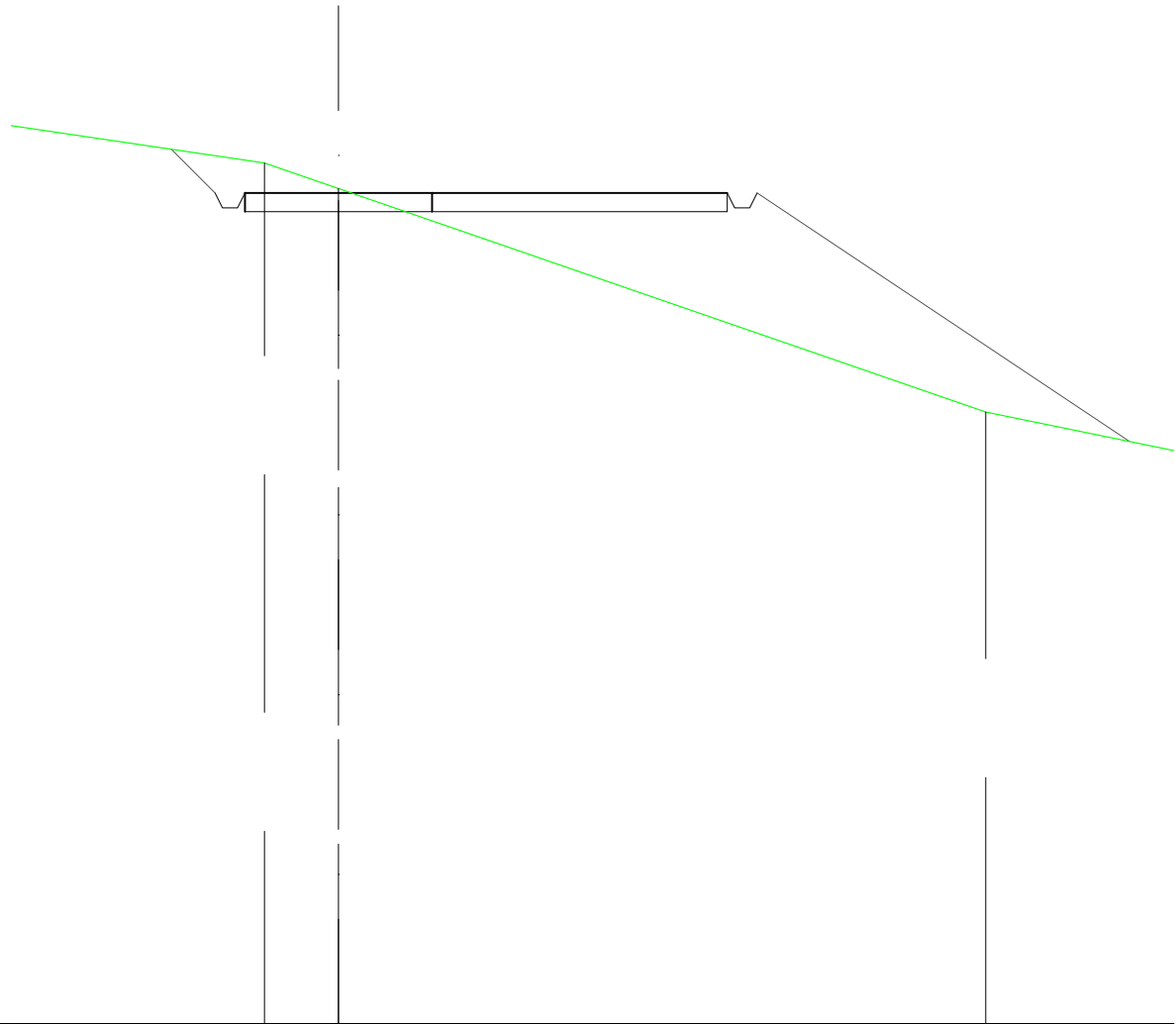
QT.RIF. 510,000

QUOTE TERRENO			531,88	531,13	
DIST.PARZIALI TERRENO			3,01		
QUOTE PROGETTO		532,88	532,15	531,75	530,44
DIST. PARZIALI PROGETTO	0,72	5,00	2,57		



SCAVI E BONIFICHE	
FOSSO	0,989 m <sup>2</sup>
RILEVATI	
RILEVATO	12,753 m <sup>2</sup>
SOVRASTRUTTURA STRADALE	
CASSONETTO	12,887 m
MANUFATTI	
SCAVO PER PIATTAFORMA	3,149 m <sup>2</sup>
SCAVO PER PARETI TRINCEA	0,580 m <sup>2</sup>
RILEVATO PER SCARPATE	22,918 m <sup>2</sup>
AREA DI SCAVO	6,257 m

SEZIONE N.: 40  
 QT. PROGETTO: 532,199  
 DIST.PROG.: 975,000  
 DIST.PREC.: 25,000  
 DIST.SUCC.: 25,000



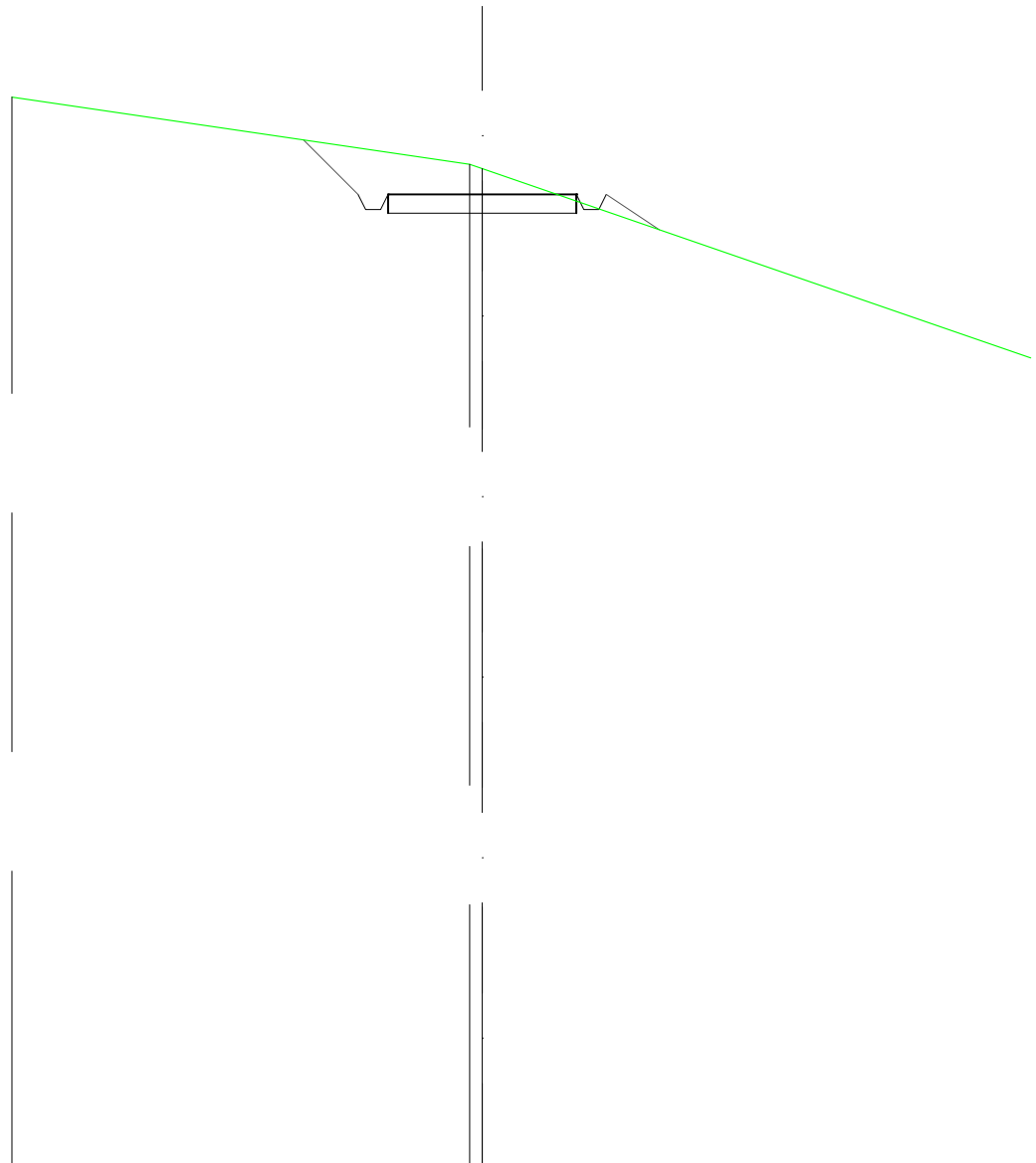
SCALA 1:200

QT.RIF. 510,000

QUOTE TERRENO		533,00	532,32		526,35		
DIST.PARZIALI TERRENO	10,52		1,98		17,29		
QUOTE PROGETTO		533,37	532,20	531,80	531,80	532,20	525,56
DIST. PARZIALI PROGETTO		1,17			12,89		9,95

SCAVI E BONIFICHE	
FOSSO	1,223 m <sup>2</sup>
SOVRASTRUTTURA STRADALE	
CASSONETTO	5,000 m
MANUFATTI	
SCAVO PER PIATTAFORMA	5,462 m <sup>2</sup>
SCAVO PER PARETI TRINCEA	0,896 m <sup>2</sup>
RILEVATO PER SCARPATE	0,372 m <sup>2</sup>
AREA DI SCAVO	7,749 m

SEZIONE N.: 41  
 QT. PROGETTO: 532,200  
 DIST.PROG.: 1000,000  
 DIST.PREC.: 25,000  
 DIST.SUCC.: 30,000



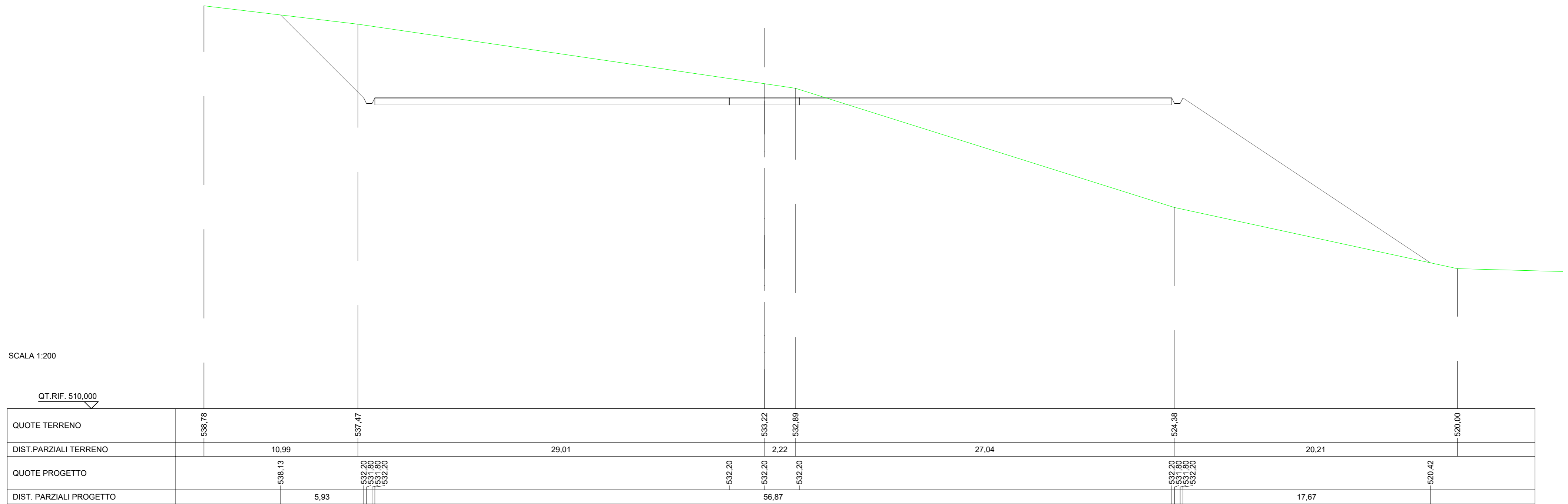
SCALA 1:200

QT.RIF. 506,329

QUOTE TERRENO	534,79	533,00	532,88
DIST.PARZIALI TERRENO	12,17		27,63
QUOTE PROGETTO		533,65	532,20
DIST. PARZIALI PROGETTO		1,45	5,00
			531,80
			531,80
			532,20
			531,26
			1,41

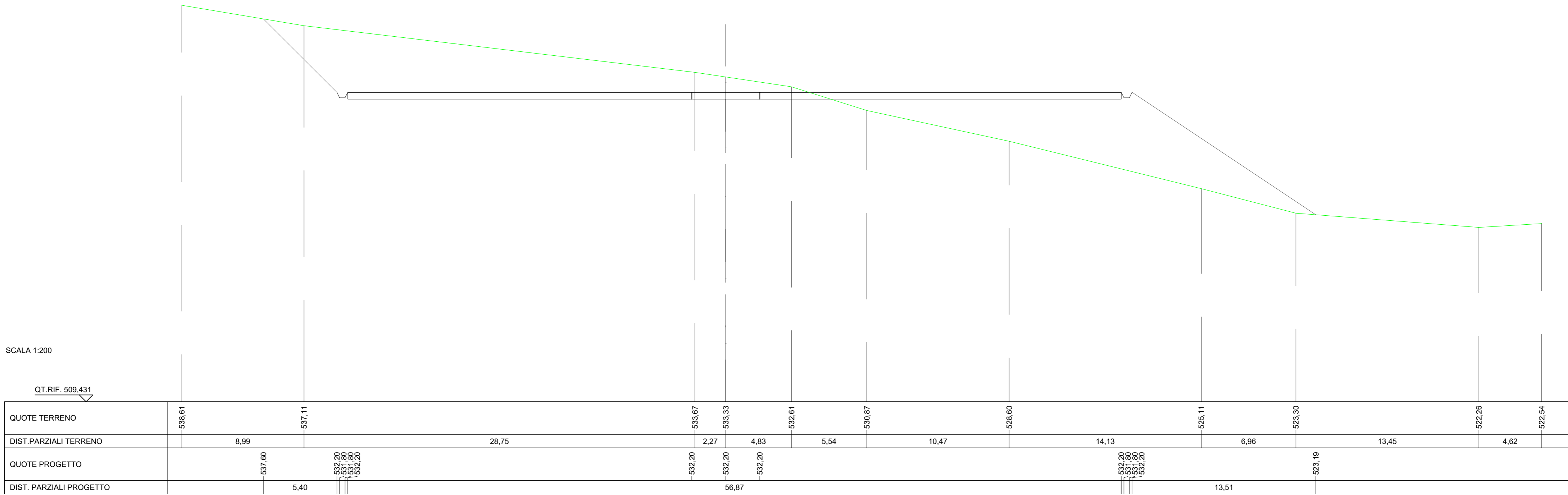
SCAVI E BONIFICHE	
FOSSO	4,360 m <sup>2</sup>
RILEVATI	
RILEVATO	83,873 m <sup>2</sup>
SOVRASTRUTTURA STRADALE	
CASSONETTO	56,875 m
MANUFATTI	
SCAVO PER PIATTAFORMA	104,081 m <sup>2</sup>
SCAVO PER PARETI TRINCEA	15,466 m <sup>2</sup>
RILEVATO PER SCARPATE	76,350 m <sup>2</sup>
AREA DI SCAVO	40,518 m

SEZIONE N.: 42  
 QT. PROGETTO: 532,200  
 DIST. PROG.: 1030,000  
 DIST. PREC.: 30,000  
 DIST. SUCC.: 20,000



SCAVI E BONIFICHE	
FOSSO	3,895 m <sup>2</sup>
RILEVATI	55,649 m <sup>2</sup>
SOVRASTRUTTURA STRADALE	56,875 m
CASSONETTO	56,875 m
MANUFATTI	
SCAVO PER PIATTAFORMA	100,773 m <sup>2</sup>
SCAVO PER PARETI TRINCEA	12,301 m <sup>2</sup>
RILEVATO PER SCARPATE	45,094 m <sup>2</sup>
AREA DI SCAVO	41,720 m

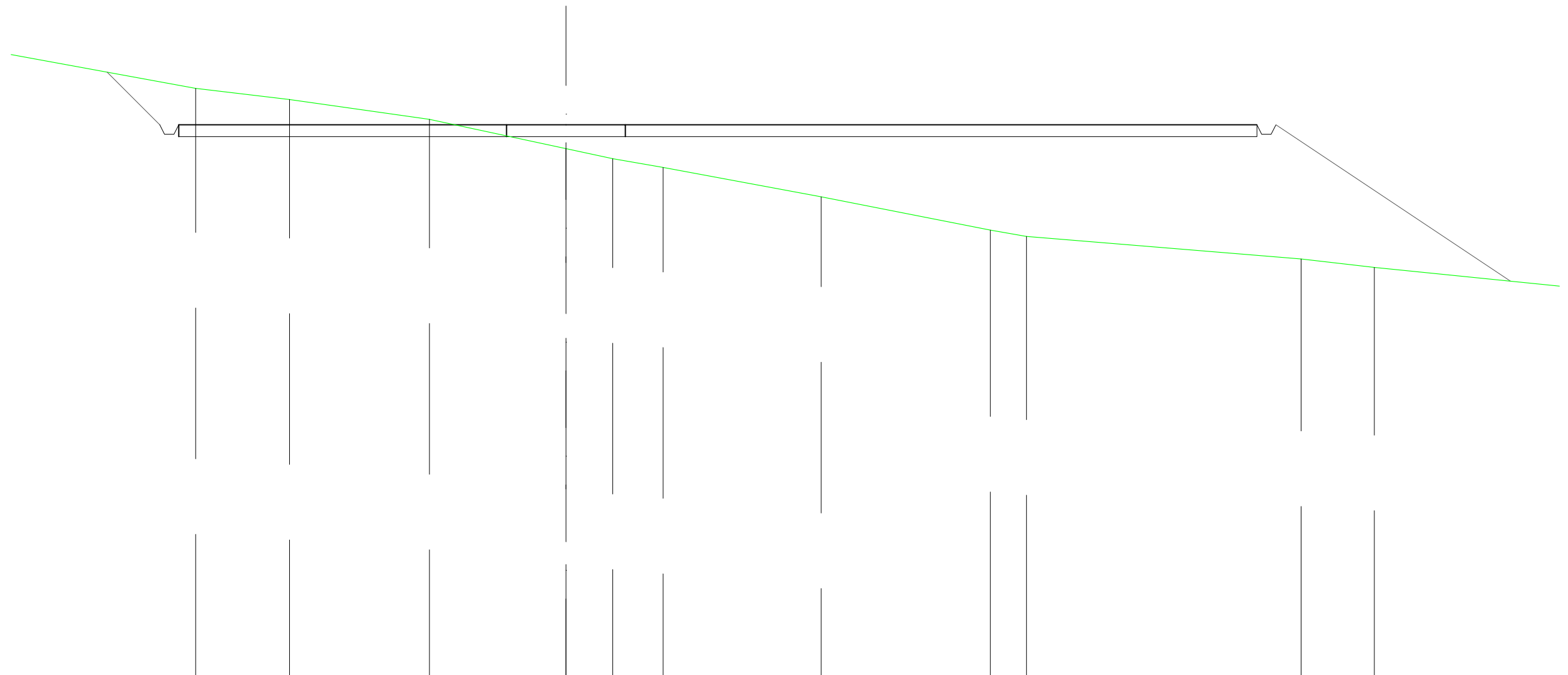
SEZIONE N.: 43  
 QT. PROGETTO: 532,200  
 DIST. PROG.: 1050,000  
 DIST. PREC.: 20,000  
 DIST. SUCC.: 17,833





RILEVATI	
RILEVATO	90,913m <sup>2</sup>
SOVRASTRUTTURA STRADALE	
CASSONETTO	45,375m
MANUFATTI	
SCAVO PER PIATTAFORMA	16,554m <sup>2</sup>
RILEVATO PER SCARPATE	31,649m <sup>2</sup>
AREA DI SCAVO	13,936m

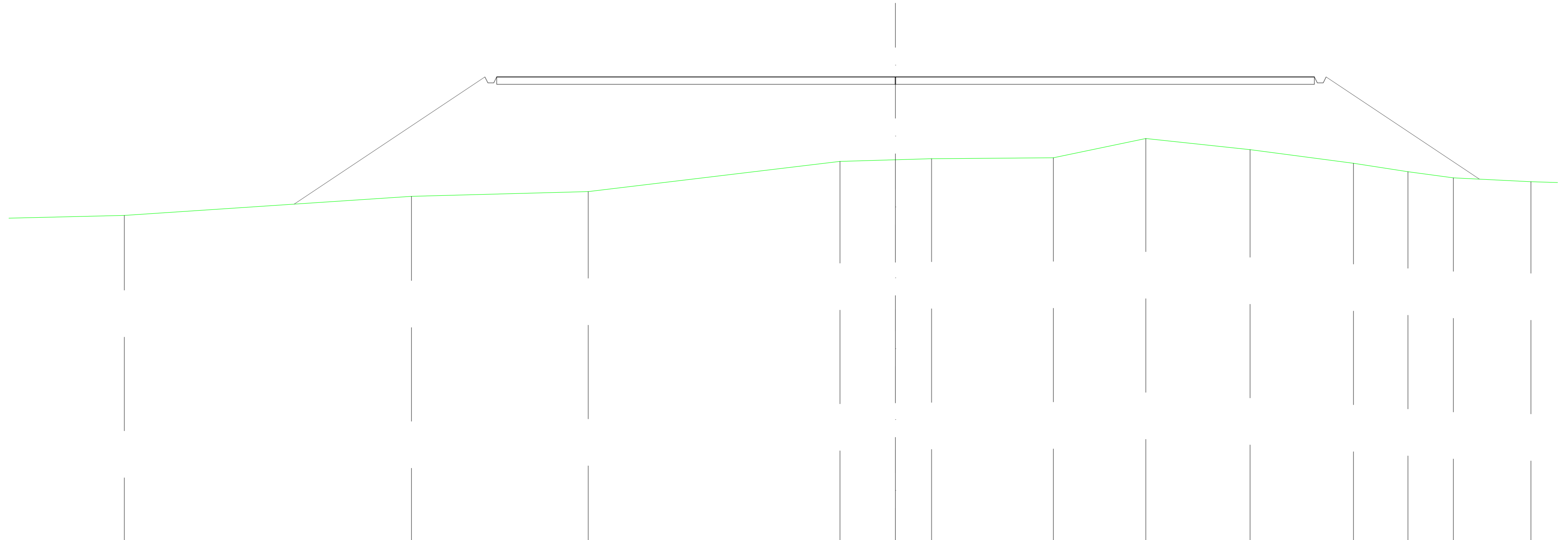
SEZIONE N.: 45  
 QT. PROGETTO: 532,200  
 DIST.PROG.: 1079,333  
 DIST.PREC.: 11,500



SCALA 1:200

QT.RIF. 508,896

QUOTE TERRENO		533,73	533,26	532,43	531,19	530,77	530,41	529,17	527,77	527,50	526,55	526,20	
DIST.PARZIALI TERRENO	9,31	3,95	5,89	5,75	1,97	2,12	6,65	7,12	1,52	11,56	3,08	13,84	
QUOTE PROGETTO	534,41	532,20	531,80	531,80	532,20	532,20	532,20	532,20	532,20	532,20	531,80	531,80	525,62
DIST. PARZIALI PROGETTO	2,21						45,37					9,87	



SCALA 1:200

QT. RIF. 500,000

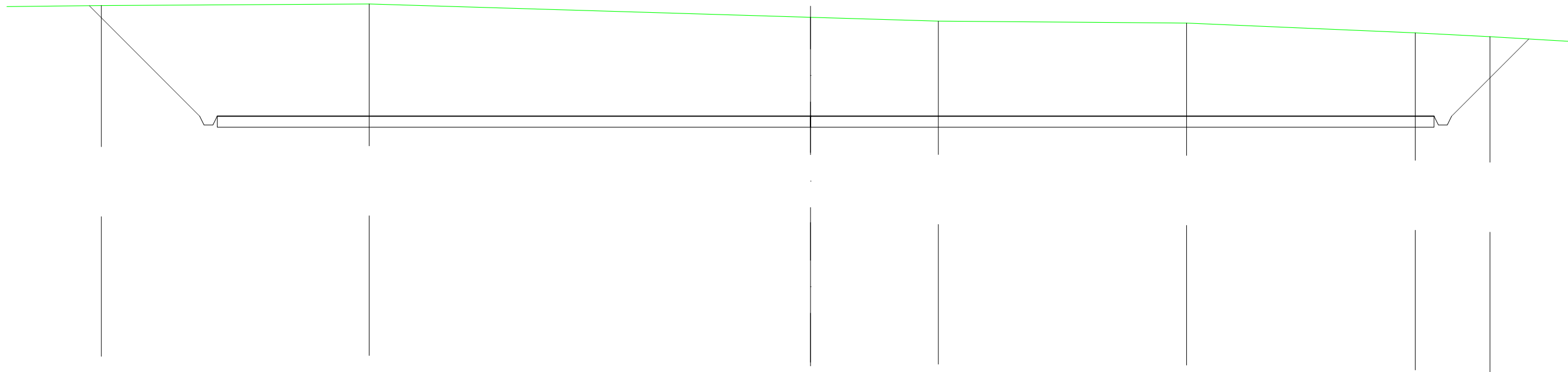
DIST. PARZIALI TERRENO		19,43		11,97		17,04		3,75	2,45	8,24		6,26		7,06		7,00		3,69	3,07	5,25		
QUOTE TERRENO	522,82		524,11		524,44		526,48	526,59	526,66		526,73		528,03		527,28		526,35		525,78	525,37	525,11	
QUOTE PROGETTO		523,59		532,20 531,80 532,20		532,20		532,20		532,20		532,20		531,80 532,20		532,20		525,28				
DIST. PARZIALI PROGETTO			12,91					55,34									10,38					





SCAVI E BONIFICHE	
FOSSO	7,499m <sup>2</sup>
MANUFATTI	
SCAVO PER PARETI TRINCEA	19,179m <sup>2</sup>
AREA DI SCAVO	10,125m

SEZIONE N.: 48  
 QT. PROGETTO: 532,200  
 DIST.PREC.: 11,500



SCALA 1:200

QT.RIF. 511,698

DIST.PARZIALI TERRENO		12,18		20,07		5,81		11,29		10,40		3,40		
QUOTE TERRENO		537,22		537,30		536,69		536,52		536,43		535,98		535,81
QUOTE PROGETTO		537,22	532,20 531,80 531,80 532,20			532,20						532,20 531,80 531,80 532,20		535,71
DIST. PARZIALI PROGETTO		5,02				55,34						3,51		