

Regione  
Sicilia



Comune di  
Sambuca di Sicilia



Comune di  
Contessa Entellina



Comune di  
Santa Margherita di Belice



Committente:



**Eni Plenitude Technical Services S.r.l.**

Via Dismano, 1280  
47522 Cesena (FC) - Italy  
Tel. centralino + 39 0547 317199  
eniplenitude.com

Documento:

## PROGETTO DEFINITIVO

Titolo del Progetto:

## PARCO EOLICO "SAMBUCA"

Elaborato:

## Sezioni trasversali Asse S11

PROGETTO	DISCIPLINA	AMBITO	TIPO ELABORATO	PROGRESSIVO	SCALA
<b>W-SAM</b>	<b>P</b>	<b>VB</b>	<b>SZ</b>	<b>11</b>	<b>1:200</b>

NOME FILE:

**W-SAM-P-VB-SZ-11\_Sezioni trasversali Asse S11**

Progettazione:



**Ing. Saverio Pagliuso**

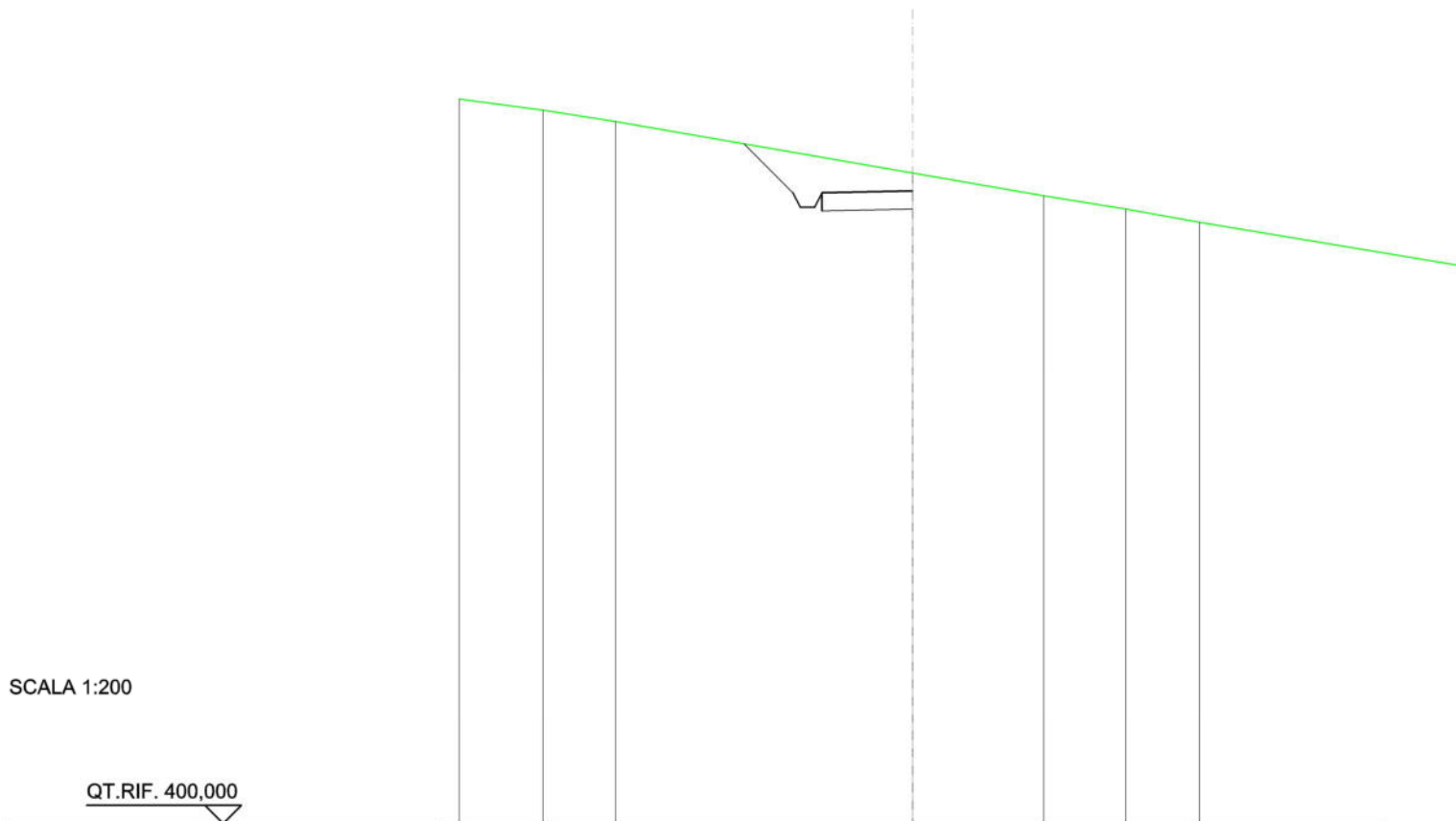
**Ing. Mario Francesco Perri**

**Ing. Giorgio Salatino**

Rev:	Data Revisione	Descrizione Revisione	Redatto	Controllato	Approvato
00	SETTEMBRE 2023	PRIMA EMISSIONE	GEMSA	GEMSA	ENI PLENITUDE

SCAVI E BONIFICHE	
FOSSO	1,075 m <sup>2</sup>
SOVRASTRUTTURA STRADALE	
CASSONETTO	2,502 m
MANUFATTI	
SCAVO PER PIATTAFORMA	3,085 m <sup>2</sup>
SCAVO PER PARETI TRINCEA	0,748 m <sup>2</sup>
AREA DI SCAVO	4,646 m

SEZIONE N.: 1  
 QT. PROGETTO: 417,470  
 DIST.PROG.: 0,000  
 DIST.SUCC.: 25,000



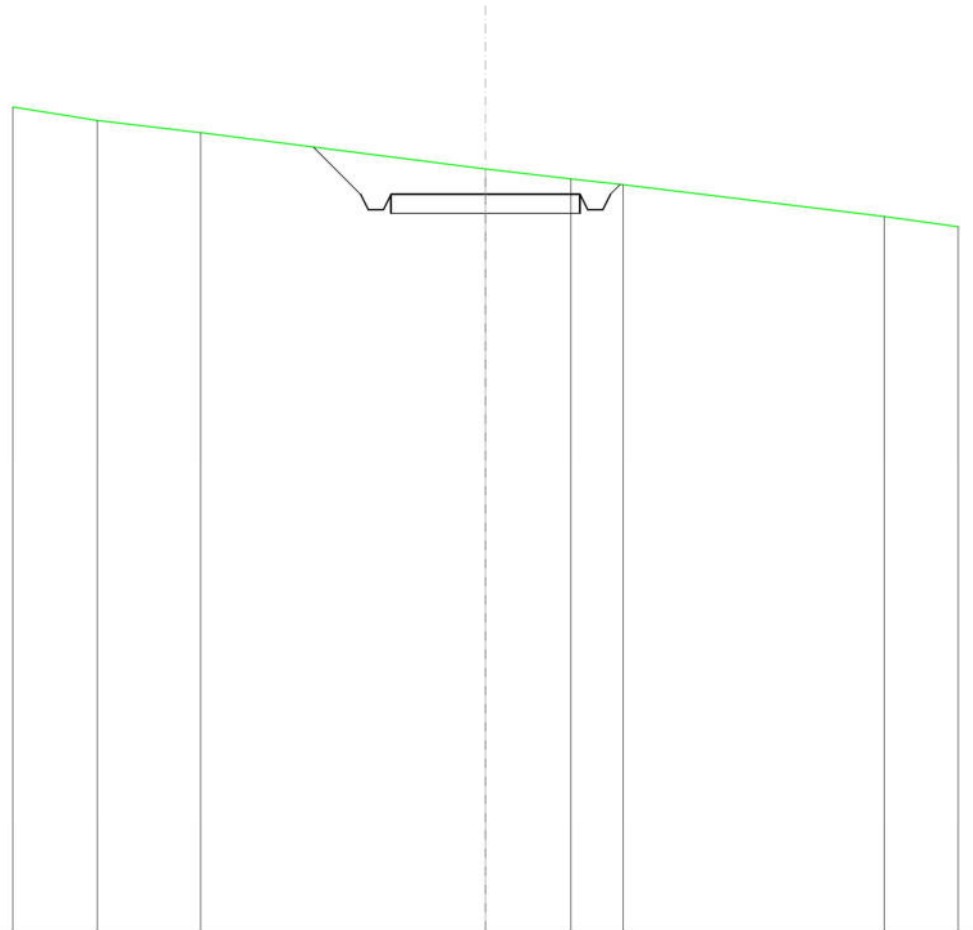
SCALA 1:200

QT.RIF. 400,000

QUOTE TERRENO	419,69	419,38		417,96	417,34	416,97	416,60
DIST.PARZIALI TERRENO	2,00	8,19		3,61	2,26	2,03	
QUOTE PROGETTO			418,76	417,42	417,02	417,02	417,42
DIST. PARZIALI PROGETTO			1,34				

SCAVI E BONIFICHE	
FOSSO	1,583 m <sup>2</sup>
SOVRASTRUTTURA STRADALE	
CASSONETTO	5,000 m
MANUFATTI	
SCAVO PER PIATTAFORMA	5,895 m <sup>2</sup>
SCAVO PER PARETI TRINCEA	0,721 m <sup>2</sup>
AREA DI SCAVO	8,117 m

SEZIONE N.: 2  
 QT. PROGETTO: 419,542  
 DIST.PROG.: 25,000  
 DIST.PREC.: 25,000  
 DIST.SUCC.: 25,000



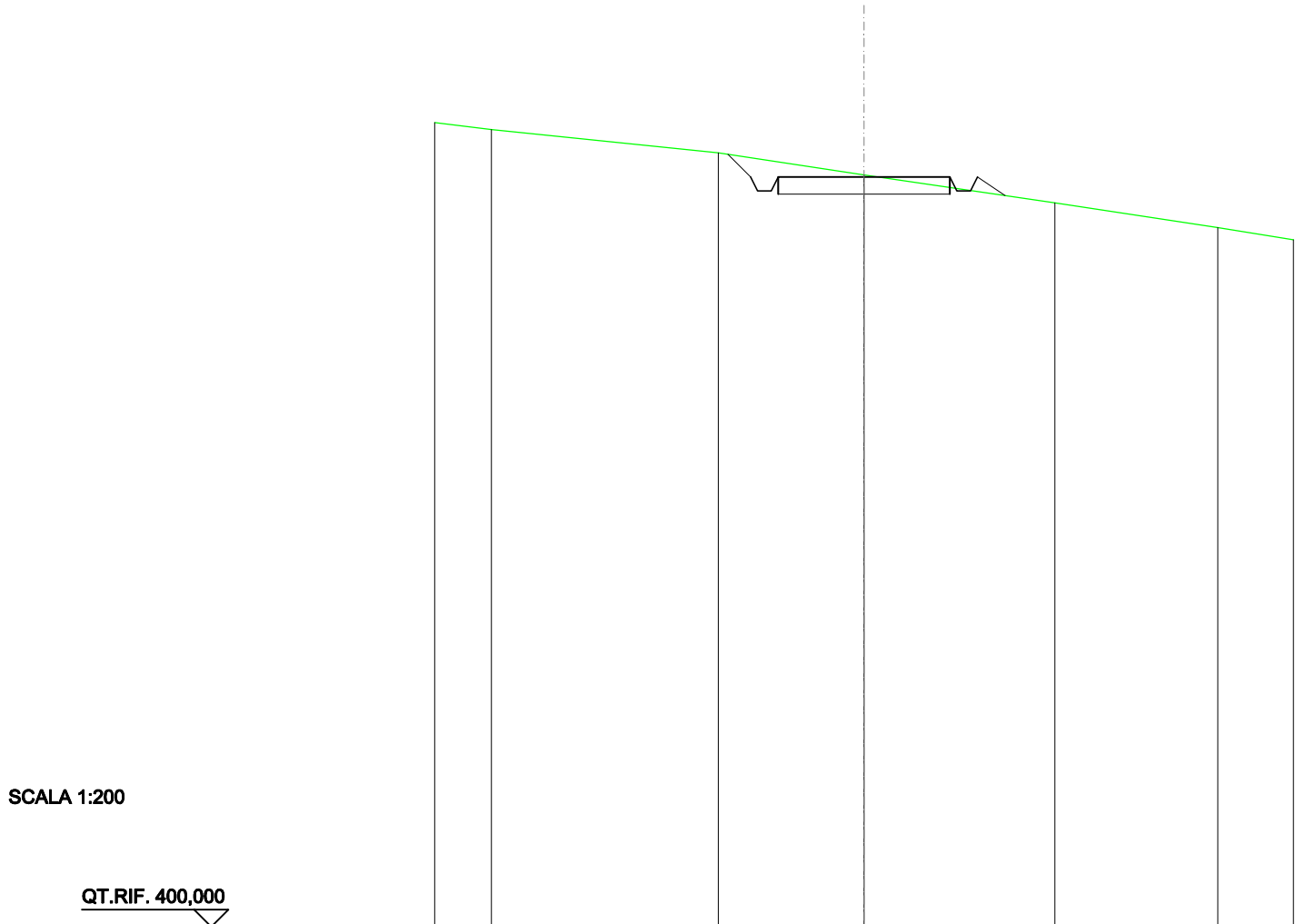
SCALA 1:200

QT.RIF. 400,000

QUOTE TERRENO	421,50	421,17		420,22	419,95	419,80		418,96
DIST.PARZIALI TERRENO	2,74		7,52	2,26	1,38		6,90	
QUOTE PROGETTO			420,79	419,54	419,14	419,14	419,54	419,81
DIST. PARZIALI PROGETTO			1,25			5,00		

<b>SCAVI E BONIFICHE</b>	
FOSSO	0,659 m <sup>2</sup>
<b>SOVRASTRUTTURA STRADALE</b>	
CASSONETTO	5,000 m
<b>MANUFATTI</b>	
SCAVO PER PIATTAFORMA	2,842 m <sup>2</sup>
SCAVO PER PARETI TRINCEA	0,186 m <sup>2</sup>
RILEVATO PER SCARPATE	0,235 m <sup>2</sup>
AREA DI SCAVO	6,903 m

SEZIONE N.: 3  
 QT. PROGETTO: 421,827  
 DIST.PROG.: 50,000  
 DIST.PREC.: 25,000  
 DIST.SUCC.: 25,000



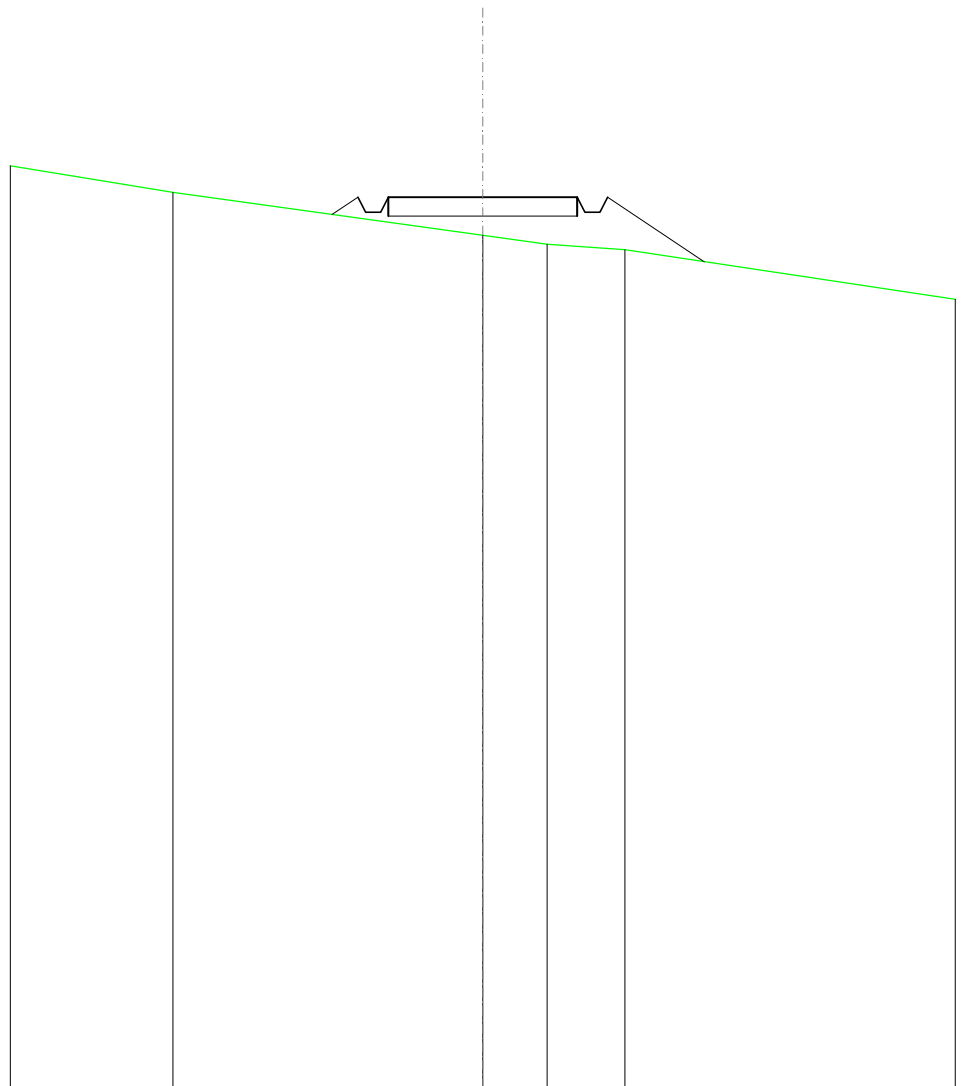
SCALA 1:200

QT.RIF. 400,000

QUOTE TERRENO	423,21	422,53	421,89	421,07	420,36
DIST.PARZIALI TERRENO	6,60	4,24	5,56	4,74	
QUOTE PROGETTO		422,49 421,83 421,43 421,43 421,83	421,83	421,83 421,43 421,43 421,83 421,29	
DIST. PARZIALI PROGETTO		0,66	5,00	0,61	

<b>RILEVATI</b>	
RILEVATO	2,515 m <sup>2</sup>
<b>SOVRASTRUTTURA STRADALE</b>	
CASSONETTO	5,000 m
<b>MANUFATTI</b>	
RILEVATO PER SCARPATE	2,959 m <sup>2</sup>

SEZIONE N.: 4  
 QT. PROGETTO: 423,593  
 DIST.PROG.: 75,000  
 DIST.PREC.: 25,000  
 DIST.SUCC.: 25,000



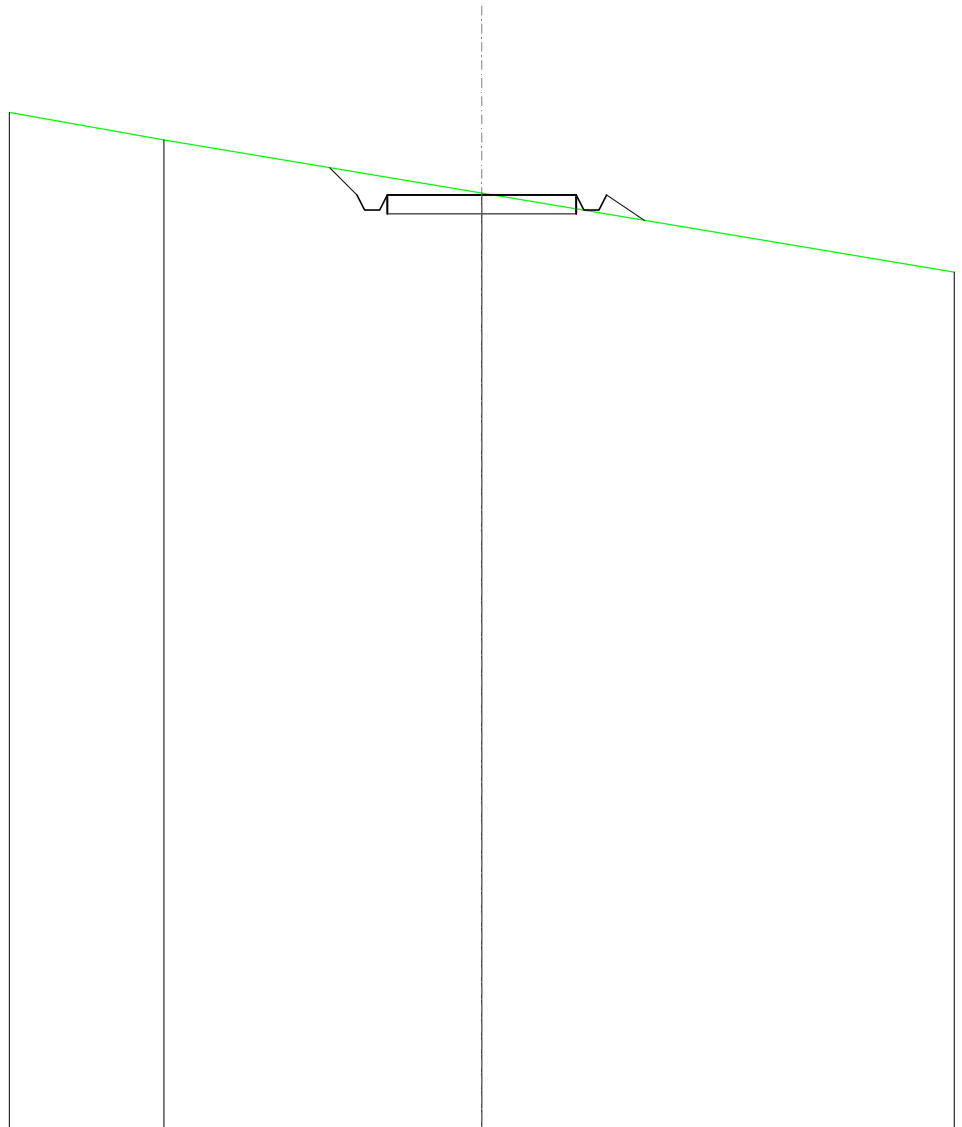
SCALA 1:200

QT.RIF. 400,000

QUOTE TERRENO	423,72	422,59	422,35	422,20
DIST.PARZIALI TERRENO	8,19	1,70	2,06	
QUOTE PROGETTO	423,14	423,59	423,19	423,59
DIST. PARZIALI PROGETTO	0,68	5,00	2,56	421,89

<b>SCAVI E BONIFICHE</b>	
FOSSO	0,666 m <sup>2</sup>
<b>SOVRASTRUTTURA STRADALE</b>	
CASSONETTO	5,000 m
<b>MANUFATTI</b>	
SCAVO PER PIATTAFORMA	2,740 m <sup>2</sup>
SCAVO PER PARETI TRINCEA	0,216 m <sup>2</sup>
RILEVATO PER SCARPATE	0,364 m <sup>2</sup>
AREA DI SCAVO	6,520 m

SEZIONE N.: 5  
 QT. PROGETTO: 424,734  
 DIST.PROG.: 100,000  
 DIST.PREC.: 25,000  
 DIST.SUCC.: 25,000



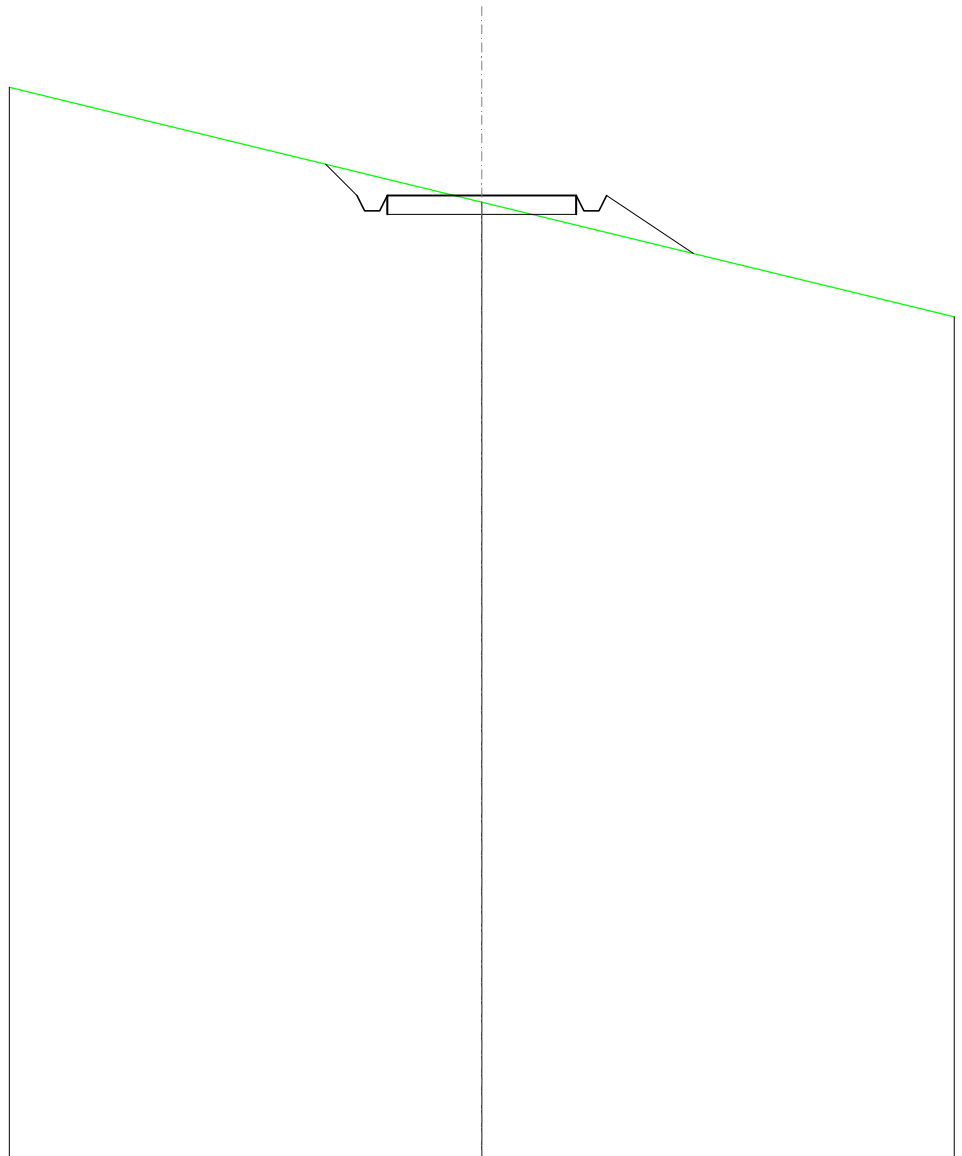
SCALA 1:200

QT.RIF. 400,000

QUOTE TERRENO	426,19	424,78
DIST.PARZIALI TERRENO	8,41	
QUOTE PROGETTO	425,45 424,73 424,33 424,73	424,73 424,73 424,33 424,73 424,06
DIST. PARZIALI PROGETTO	0,72	5,00 1,01

<b>SCAVI E BONIFICHE</b>	
FOSSO	0,668 m <sup>2</sup>
<b>RILEVATI</b>	
RILEVATO	0,159 m <sup>2</sup>
<b>SOVRASTRUTTURA STRADALE</b>	
CASSONETTO	5,000 m
<b>MANUFATTI</b>	
SCAVO PER PIATTAFORMA	1,807 m <sup>2</sup>
SCAVO PER PARETI TRINCEA	0,264 m <sup>2</sup>
RILEVATO PER SCARPATE	1,577 m <sup>2</sup>
AREA DI SCAVO	5,490 m

SEZIONE N.: 6  
 QT. PROGETTO: 425,484  
 DIST.PROG.: 125,000  
 DIST.PREC.: 25,000  
 DIST.SUCC.: 25,000



SCALA 1:200

QT.RIF. 400,000

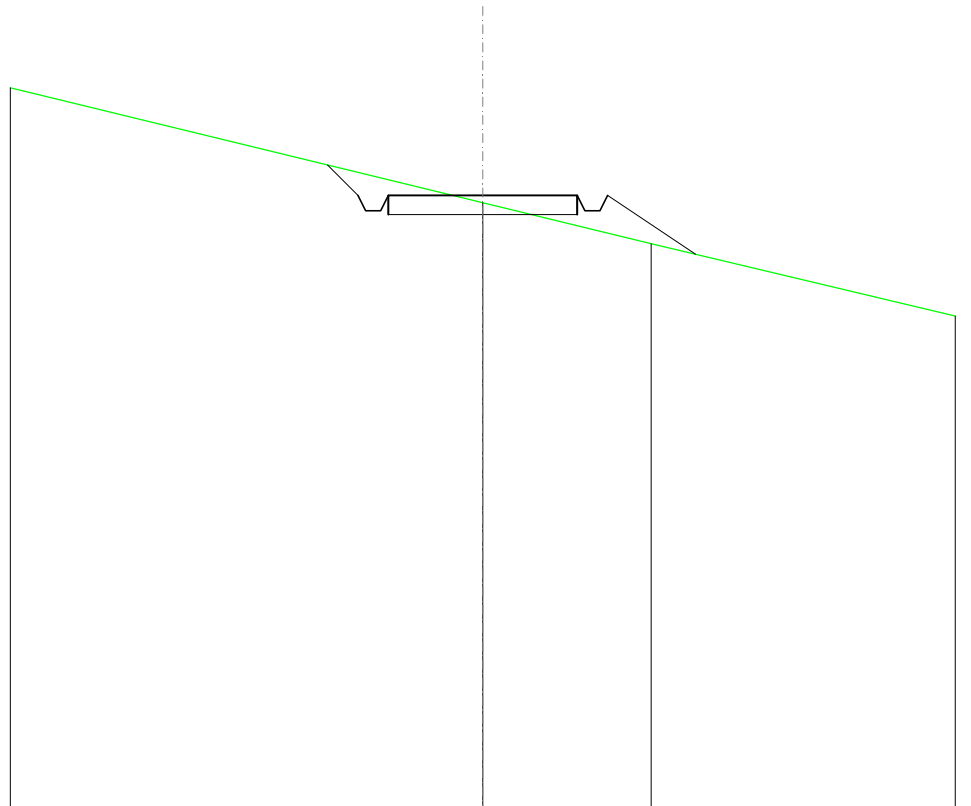
QUOTE TERRENO	425,31						
DIST.PARZIALI TERRENO							
QUOTE PROGETTO	426,32	425,48	425,08	425,48	425,48	425,08	423,95
DIST. PARZIALI PROGETTO	0,83			5,00		2,30	

<b>SCAVI E BONIFICHE</b>	
FOSSO	0,650 m <sup>2</sup>
<b>RILEVATI</b>	
RILEVATO	0,186 m <sup>2</sup>
<b>SOVRASTRUTTURA STRADALE</b>	
CASSONETTO	5,000 m
<b>MANUFATTI</b>	
SCAVO PER PIATTAFORMA	1,721 m <sup>2</sup>
SCAVO PER PARETI TRINCEA	0,245 m <sup>2</sup>
RILEVATO PER SCARPATE	1,644 m <sup>2</sup>
AREA DI SCAVO	5,367 m

SEZIONE N.: 7  
 QT. PROGETTO: 426,230  
 DIST.PROG.: 150,000  
 DIST.PREC.: 25,000  
 DIST.SUCC.: 25,000

SCALA 1:200

QT.RIF. 410,000



QUOTE TERRENO			426,04		424,95	
DIST.PARZIALI TERRENO				4,45		
QUOTE PROGETTO		427,03	426,23	426,23	426,23	424,67
DIST. PARZIALI PROGETTO	0,80		5,00		2,33	




<b>SCAVI E BONIFICHE</b>	
FOSSO	0,657 m <sup>2</sup>
<b>RILEVATI</b>	
RILEVATO	0,092 m <sup>2</sup>
<b>SOVRASTRUTTURA STRADALE</b>	
CASSONETTO	5,000 m
<b>MANUFATTI</b>	
SCAVO PER PIATTAFORMA	1,906 m <sup>2</sup>
SCAVO PER PARETI TRINCEA	0,242 m <sup>2</sup>
RILEVATO PER SCARPATE	1,290 m <sup>2</sup>
AREA DI SCAVO	5,690 m

SEZIONE N.: 8  
 QT. PROGETTO: 427,157  
 DIST.PROG.: 175,000  
 DIST.PREC.: 25,000  
 DIST.SUCC.: 25,000

SCALA 1:200

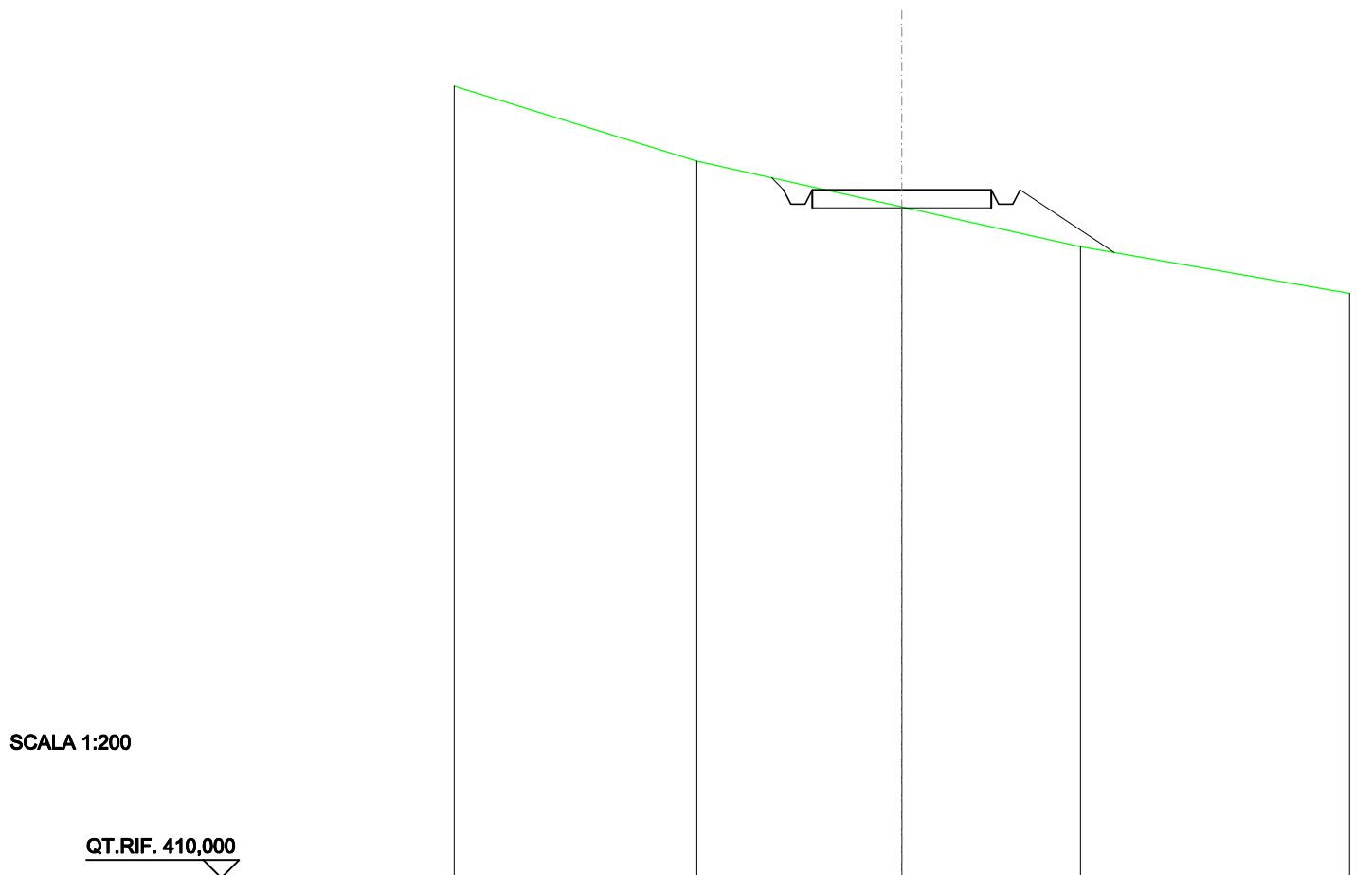
QT.RIF. 410,000



QUOTE TERRENO			427,02		
DIST.PARZIALI TERRENO					
QUOTE PROGETTO	427,95	427,16	426,76	427,16	427,16
DIST. PARZIALI PROGETTO	0,79			5,00	2,02

<b>SCAVI E BONIFICHE</b>	
FOSSO	0,376 m <sup>2</sup>
<b>RILEVATI</b>	
RILEVATO	0,637 m <sup>2</sup>
<b>SOVRASTRUTTURA STRADALE</b>	
CASSONETTO	5,000 m
<b>MANUFATTI</b>	
SCAVO PER PIATTAFORMA	0,759 m <sup>2</sup>
SCAVO PER PARETI TRINCEA	0,043 m <sup>2</sup>
RILEVATO PER SCARPATE	2,284 m <sup>2</sup>
AREA DI SCAVO	3,744 m

SEZIONE N.: 9  
 QT. PROGETTO: 429,201  
 DIST.PROG.: 200,000  
 DIST.PREC.: 25,000  
 DIST.SUCC.: 25,000



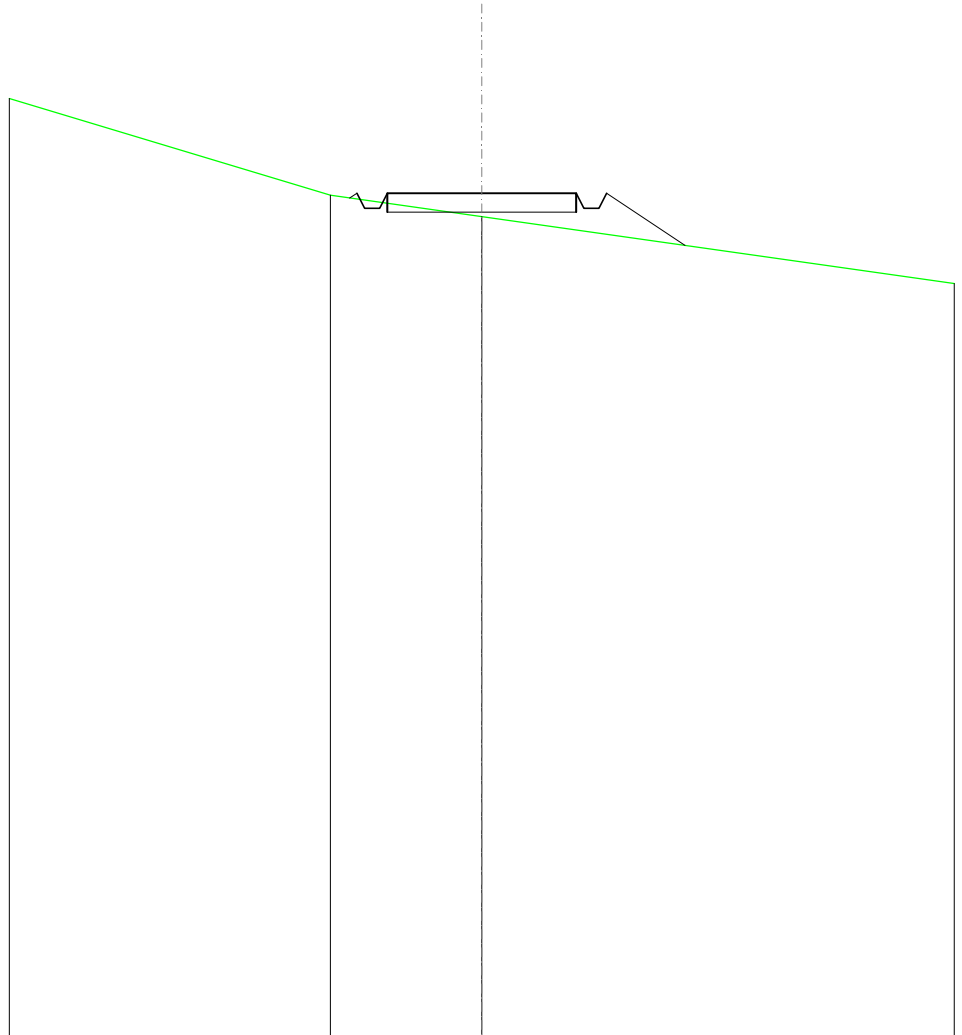
SCALA 1:200

QT.RIF. 410,000

QUOTE TERRENO	430,00	428,73	427,61	
DIST.PARZIALI TERRENO		5,72	4,99	
QUOTE PROGETTO		429,20 429,20 428,80 428,80 429,20	429,20 428,80 428,80 429,20	427,45
DIST. PARZIALI PROGETTO		5,00	2,62	

<b>SCAVI E BONIFICHE</b>	
FOSSO	0,094 m <sup>2</sup>
<b>RILEVATI</b>	
RILEVATO	0,802 m <sup>2</sup>
<b>SOVRASTRUTTURA STRADALE</b>	
CASSONETTO	5,000 m
<b>MANUFATTI</b>	
SCAVO PER PIATTAFORMA	0,189 m <sup>2</sup>
RILEVATO PER SCARPATE	1,756 m <sup>2</sup>
AREA DI SCAVO	2,224 m

SEZIONE N.: 10  
 QT. PROGETTO: 432,350  
 DIST.PROG.: 225,000  
 DIST.PREC.: 25,000  
 DIST.SUCC.: 25,000



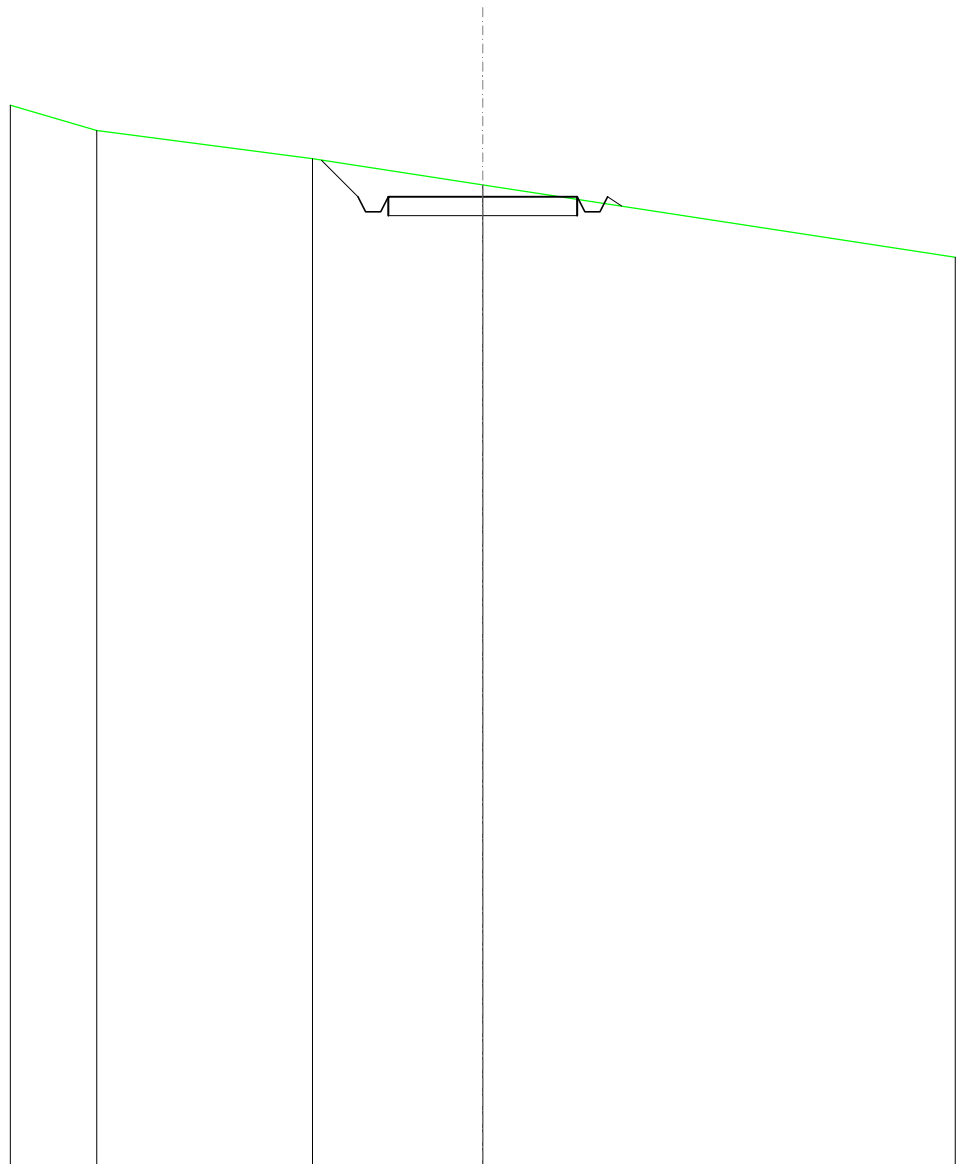
SCALA 1:200

QT.RIF. 410,000

QUOTE TERRENO	432,29	431,73		
DIST.PARZIALI TERRENO		4,00		
QUOTE PROGETTO	432,22 432,35 431,95 431,95 432,35	432,35	432,35 431,95 431,95 432,35	430,97
DIST. PARZIALI PROGETTO		5,00	2,07	

<b>SCAVI E BONIFICHE</b>	
FOSSO	0,989 m <sup>2</sup>
<b>SOVRASTRUTTURA STRADALE</b>	
CASSONETTO	5,000 m
<b>MANUFATTI</b>	
SCAVO PER PIATTAFORMA	4,061 m <sup>2</sup>
SCAVO PER PARETI TRINCEA	0,394 m <sup>2</sup>
RILEVATO PER SCARPATE	0,046 m <sup>2</sup>
AREA DI SCAVO	7,437 m

SEZIONE N.: 11  
 QT. PROGETTO: 435,668  
 DIST.PROG.: 250,000  
 DIST.PREC.: 25,000  
 DIST.SUCC.: 25,000



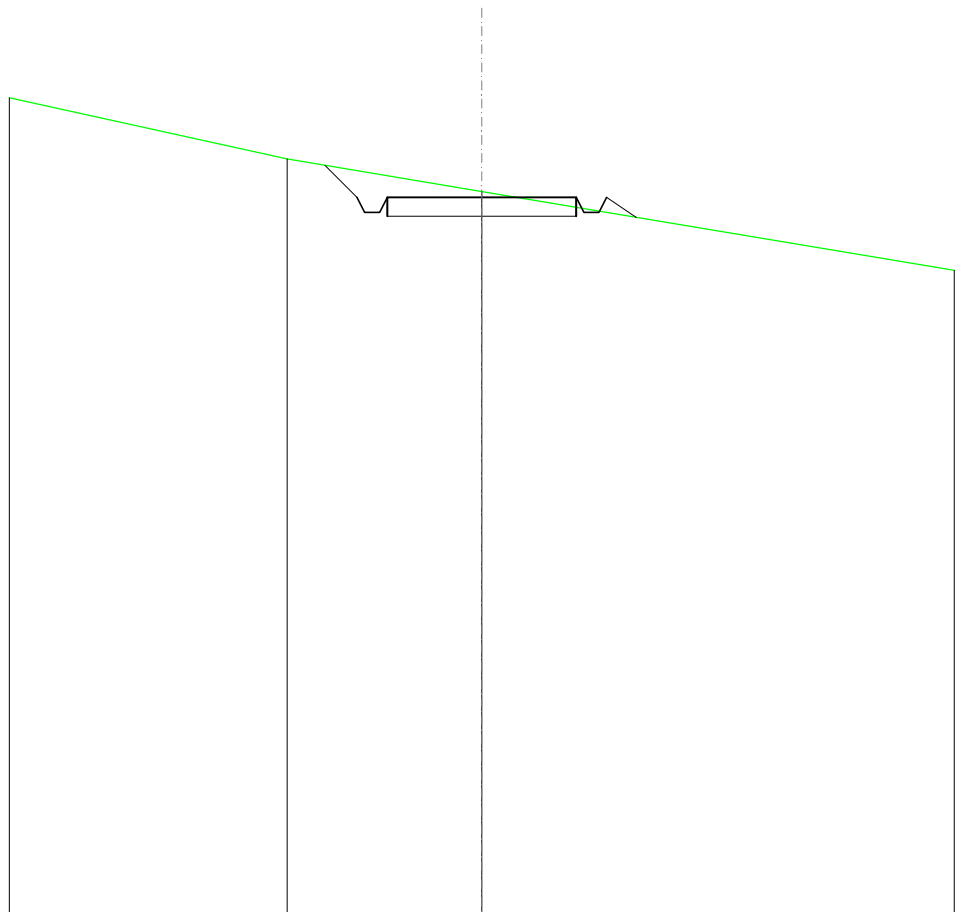
SCALA 1:200

QT.RIF. 410,000

QUOTE TERRENO	437,42	436,67	435,98
DIST.PARZIALI TERRENO	5,71	4,51	
QUOTE PROGETTO		436,63 435,67 435,27 435,67	435,67 435,67 435,27 435,42
DIST. PARZIALI PROGETTO		0,97	5,00

<b>SCAVI E BONIFICHE</b>	
FOSSO	0,783 m <sup>2</sup>
<b>SOVRASTRUTTURA STRADALE</b>	
CASSONETTO	5,000 m
<b>MANUFATTI</b>	
SCAVO PER PIATTAFORMA	3,274 m <sup>2</sup>
SCAVO PER PARETI TRINCEA	0,299 m <sup>2</sup>
RILEVATO PER SCARPATE	0,212 m <sup>2</sup>
AREA DI SCAVO	7,121 m

SEZIONE N.: 12  
 QT. PROGETTO: 438,985  
 DIST.PROG.: 275,000  
 DIST.PREC.: 25,000  
 DIST.SUCC.: 25,000



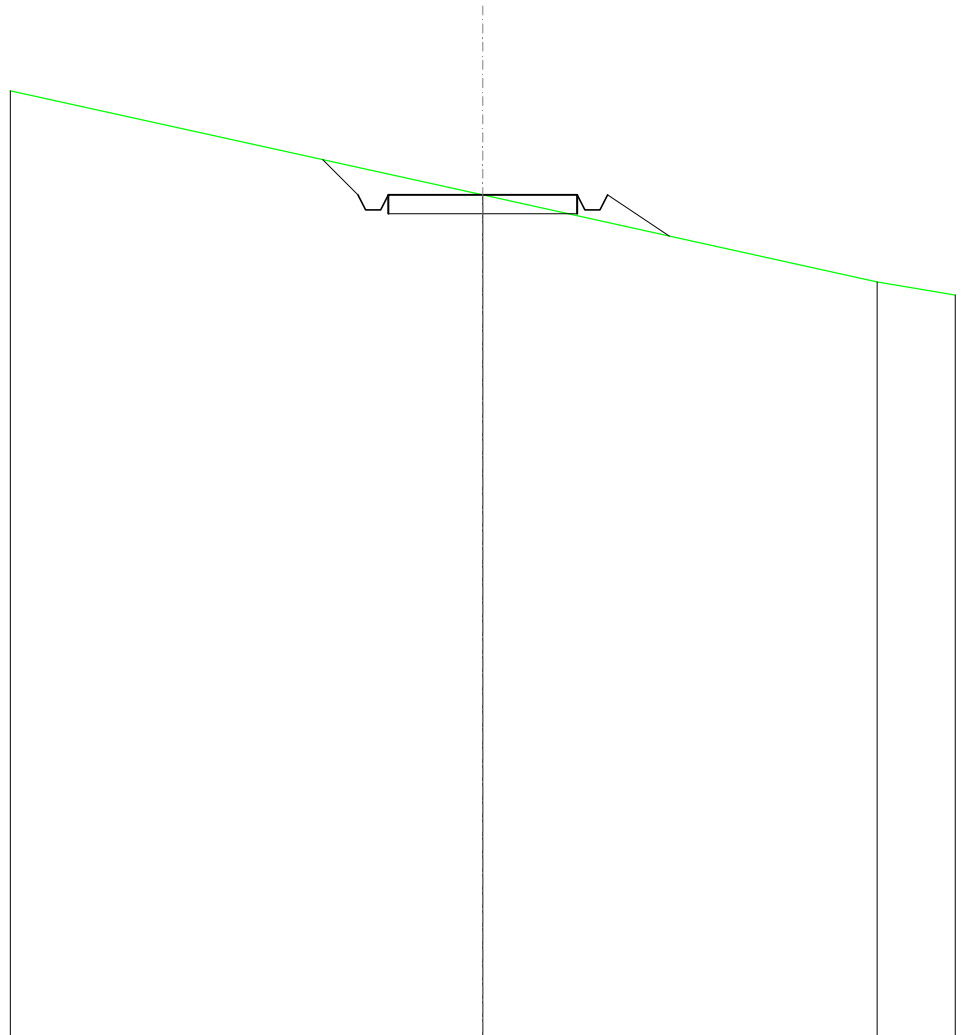
SCALA 1:200

QT.RIF. 420,000

QUOTE TERRENO	440,00	439,14	
DIST.PARZIALI TERRENO		5,15	
QUOTE PROGETTO		439,83	438,99
DIST. PARZIALI PROGETTO		0,85	5,00

<b>SCAVI E BONIFICHE</b>	
FOSSO	0,751 m <sup>2</sup>
<b>RILEVATI</b>	
RILEVATO	0,006 m <sup>2</sup>
<b>SOVRASTRUTTURA STRADALE</b>	
CASSONETTO	5,000 m
<b>MANUFATTI</b>	
SCAVO PER PIATTAFORMA	2,499 m <sup>2</sup>
SCAVO PER PARETI TRINCEA	0,339 m <sup>2</sup>
RILEVATO PER SCARPATE	0,869 m <sup>2</sup>
AREA DI SCAVO	6,492 m

SEZIONE N.: 13  
 QT. PROGETTO: 442,303  
 DIST.PROG.: 300,000  
 DIST.PREC.: 25,000  
 DIST.SUCC.: 25,000



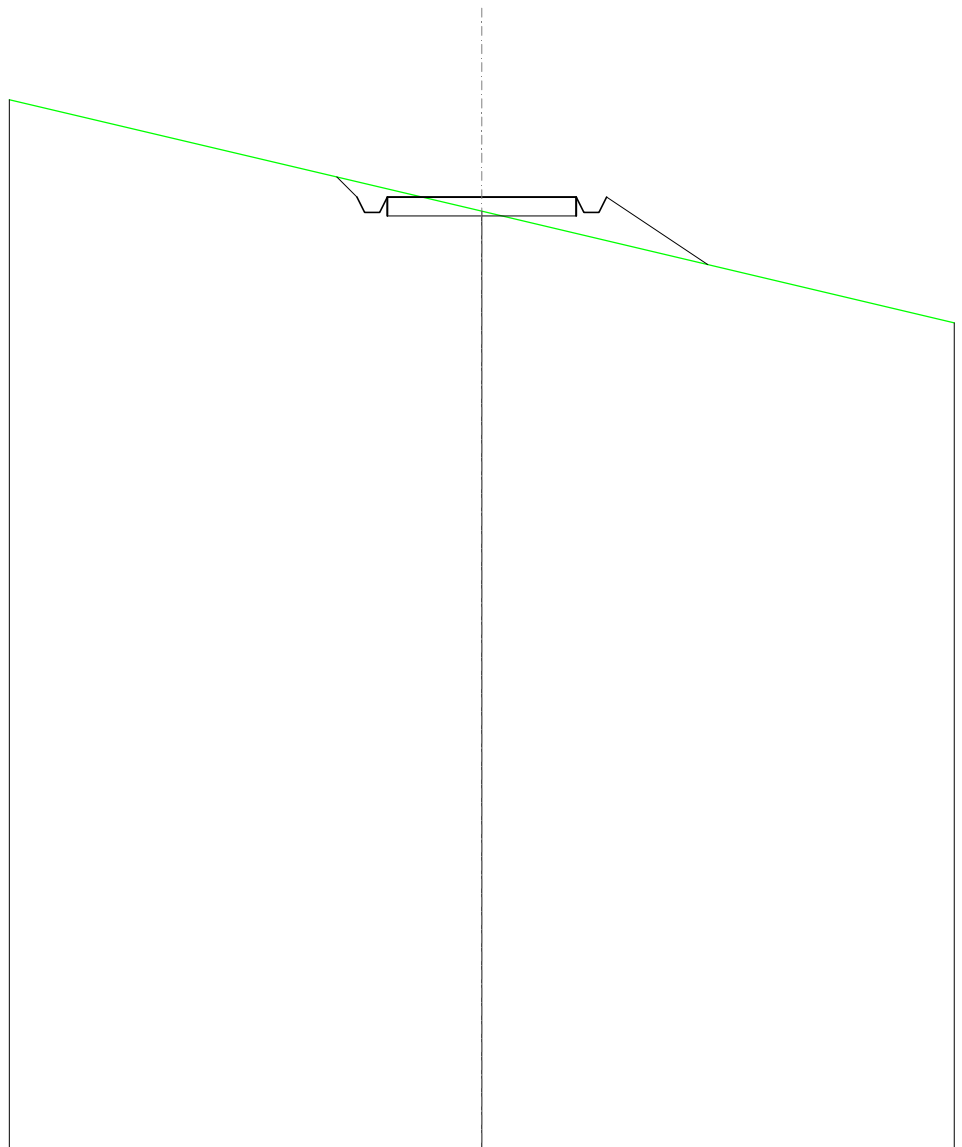
SCALA 1:200

QT.RIF. 420,000

QUOTE TERRENO		442,30		440,00
DIST.PARZIALI TERRENO			10,43	
QUOTE PROGETTO		443,23	442,30	442,30
DIST. PARZIALI PROGETTO	0,93	442,30	5,00	441,90
		441,90		442,30
		442,30		441,21
			1,63	

<b>SCAVI E BONIFICHE</b>	
FOSSO	0,490 m <sup>2</sup>
<b>RILEVATI</b>	
RILEVATO	0,453 m <sup>2</sup>
<b>SOVRASTRUTTURA STRADALE</b>	
CASSONETTO	5,000 m
<b>MANUFATTI</b>	
SCAVO PER PIATTAFORMA	1,092 m <sup>2</sup>
SCAVO PER PARETI TRINCEA	0,109 m <sup>2</sup>
RILEVATO PER SCARPATE	2,146 m <sup>2</sup>
AREA DI SCAVO	4,374 m

SEZIONE N.: 14  
 QT. PROGETTO: 445,205  
 DIST.PROG.: 325,000  
 DIST.PREC.: 25,000  
 DIST.SUCC.: 25,000



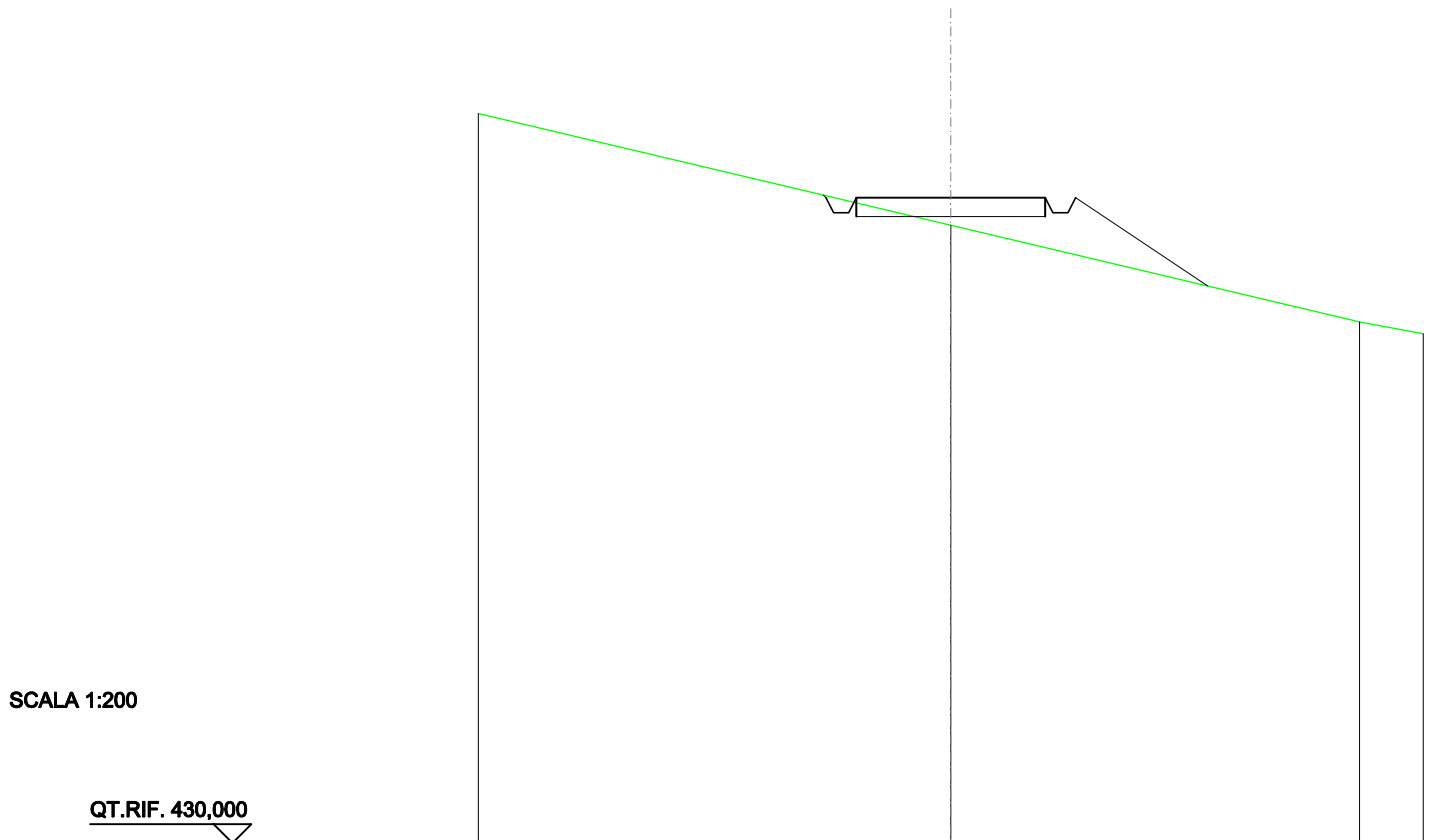
SCALA 1:200

QT.RIF. 420,000

QUOTE TERRENO	444,83						
DIST.PARZIALI TERRENO							
QUOTE PROGETTO	445,74	445,20	444,80	444,80	445,20	445,20	443,42
DIST. PARZIALI PROGETTO	0,53	5,00	2,67				

<b>SCAVI E BONIFICHE</b>	
FOSSO	0,210 m <sup>2</sup>
<b>RILEVATI</b>	
RILEVATO	1,416 m <sup>2</sup>
<b>SOVRASTRUTTURA STRADALE</b>	
CASSONETTO	5,000 m
<b>MANUFATTI</b>	
SCAVO PER PIATTAFORMA	0,279 m <sup>2</sup>
SCAVO PER PARETI TRINCEA	0,002 m <sup>2</sup>
RILEVATO PER SCARPATE	3,530 m <sup>2</sup>
AREA DI SCAVO	2,346 m

SEZIONE N.: 15  
 QT. PROGETTO: 447,071  
 DIST.PROG.: 350,000  
 DIST.PREC.: 25,000  
 DIST.SUCC.: 25,000



SCALA 1:200

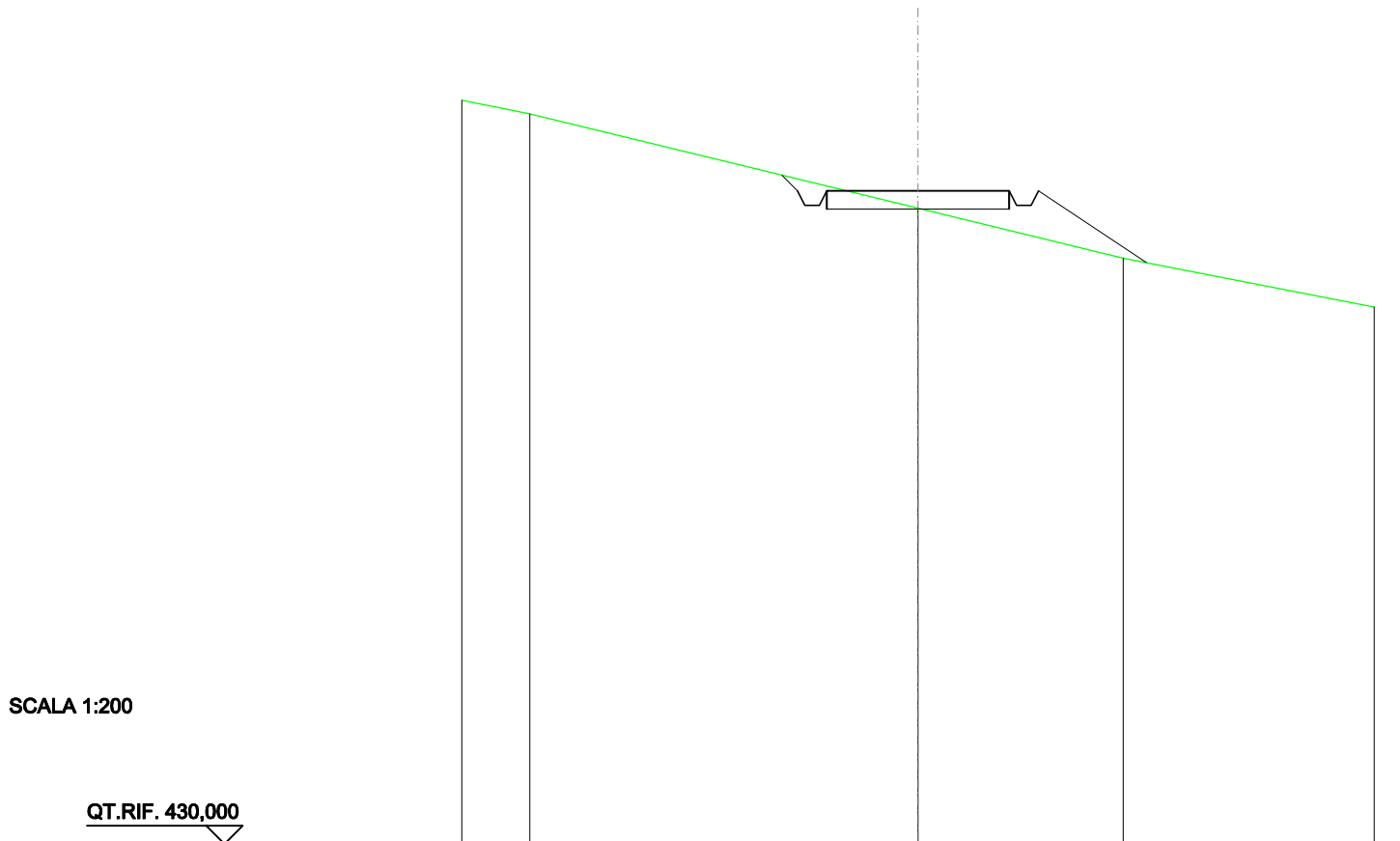
QT.RIF. 430,000

QUOTE TERRENO		446,34		443,79
DIST.PARZIALI TERRENO			10,81	
QUOTE PROGETTO	447,14 447,07 446,67 446,67 447,07	447,07	447,07 446,67 446,67 447,07	444,74
DIST. PARZIALI PROGETTO		5,00	3,50	



<b>SCAVI E BONIFICHE</b>	
FOSSO	0,419 m <sup>2</sup>
<b>RILEVATI</b>	
RILEVATO	0,711 m <sup>2</sup>
<b>SOVRASTRUTTURA STRADALE</b>	
CASSONETTO	5,000 m
<b>MANUFATTI</b>	
SCAVO PER PIATTAFORMA	0,809 m <sup>2</sup>
SCAVO PER PARETI TRINCEA	0,068 m <sup>2</sup>
RILEVATO PER SCARPATE	2,637 m <sup>2</sup>
AREA DI SCAVO	3,805 m

SEZIONE N.: 16  
 QT. PROGETTO: 447,896  
 DIST.PROG.: 375,000  
 DIST.PREC.: 25,000  
 DIST.SUCC.: 25,000



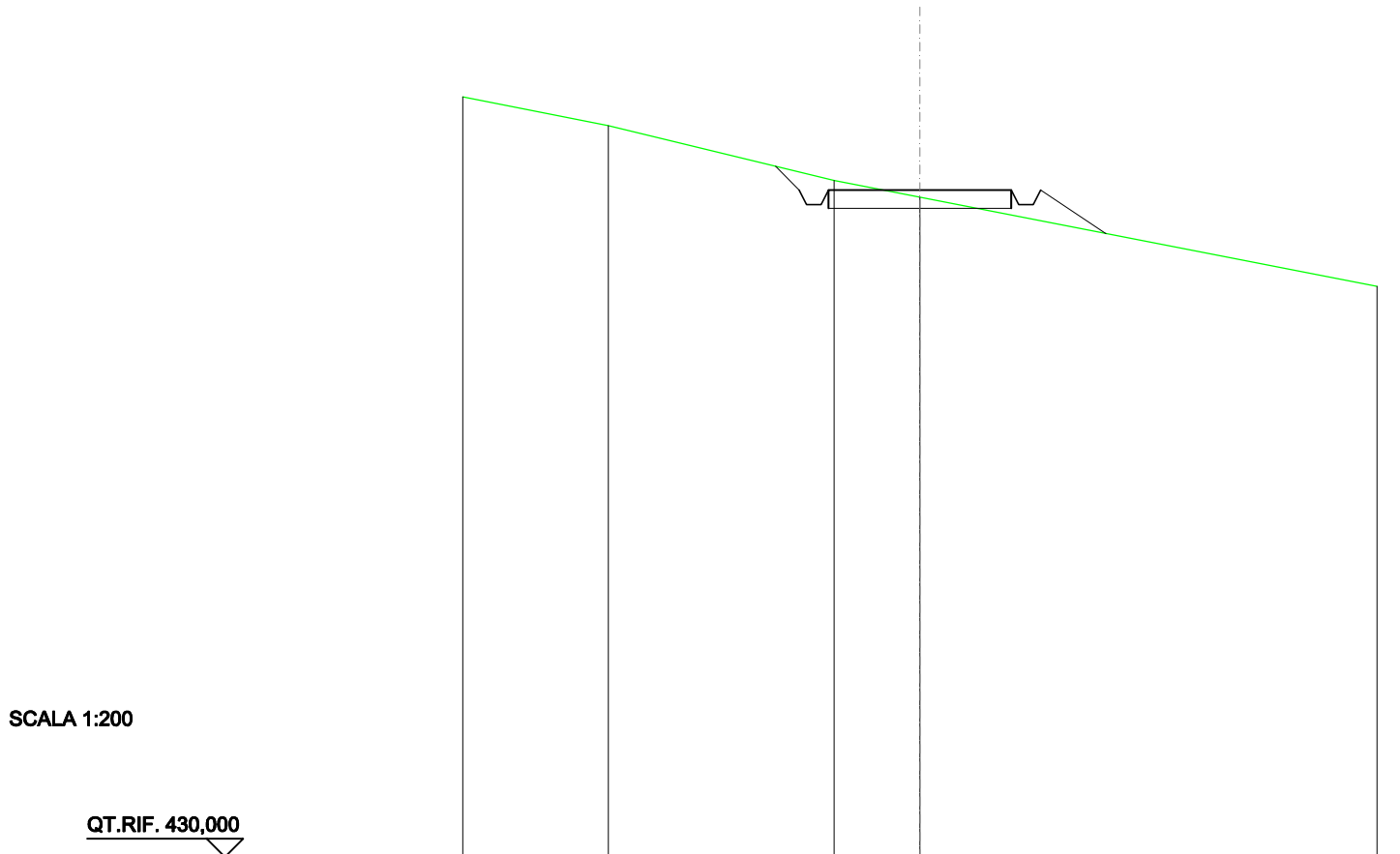
SCALA 1:200

QT.RIF. 430,000

QUOTE TERRENO	450,00		447,42		446,05
DIST.PARZIALI TERRENO		10,64		5,62	
QUOTE PROGETTO			447,90		445,93
DIST. PARZIALI PROGETTO			5,00		2,95

<b>SCAVI E BONIFICHE</b>	
FOSSO	0,554 m <sup>2</sup>
<b>RILEVATI</b>	
RILEVATO	0,091 m <sup>2</sup>
<b>SOVRASTRUTTURA STRADALE</b>	
CASSONETTO	5,000 m
<b>MANUFATTI</b>	
SCAVO PER PIATTAFORMA	1,590 m <sup>2</sup>
SCAVO PER PARETI TRINCEA	0,158 m <sup>2</sup>
RILEVATO PER SCARPATE	1,128 m <sup>2</sup>
AREA DI SCAVO	5,483 m

SEZIONE N.: 17  
 QT. PROGETTO: 448,243  
 DIST.PROG.: 400,000  
 DIST.PREC.: 25,000  
 DIST.SUCC.: 25,000



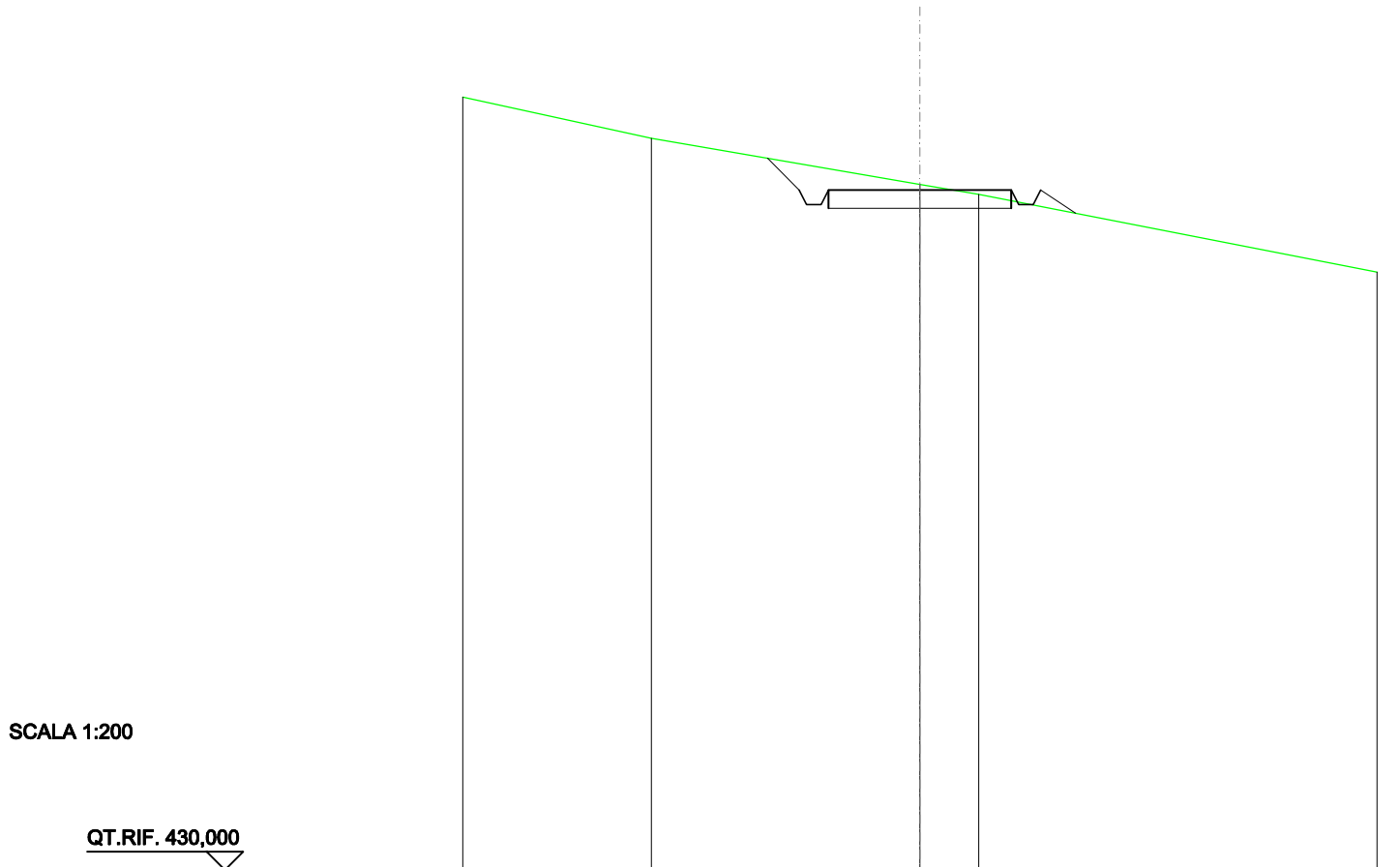
SCALA 1:200

QT.RIF. 430,000

QUOTE TERRENO	450,00	448,50	448,04	
DIST.PARZIALI TERRENO		6,17	2,35	
QUOTE PROGETTO		448,89 448,24 447,84 447,84 448,24	448,24	448,24 447,84 447,84 448,24 447,05
DIST. PARZIALI PROGETTO		0,65	5,00	1,79

<b>SCAVI E BONIFICHE</b>	
FOSSO	0,772 m <sup>2</sup>
<b>SOVRASTRUTTURA STRADALE</b>	
CASSONETTO	5,000 m
<b>MANUFATTI</b>	
SCAVO PER PIATTAFORMA	3,259 m <sup>2</sup>
SCAVO PER PARETI TRINCEA	0,311 m <sup>2</sup>
RILEVATO PER SCARPATE	0,286 m <sup>2</sup>
AREA DI SCAVO	7,041 m

SEZIONE N.: 18  
 QT. PROGETTO: 448,590  
 DIST.PROG.: 425,000  
 DIST.PREC.: 25,000  
 DIST.SUCC.: 25,000



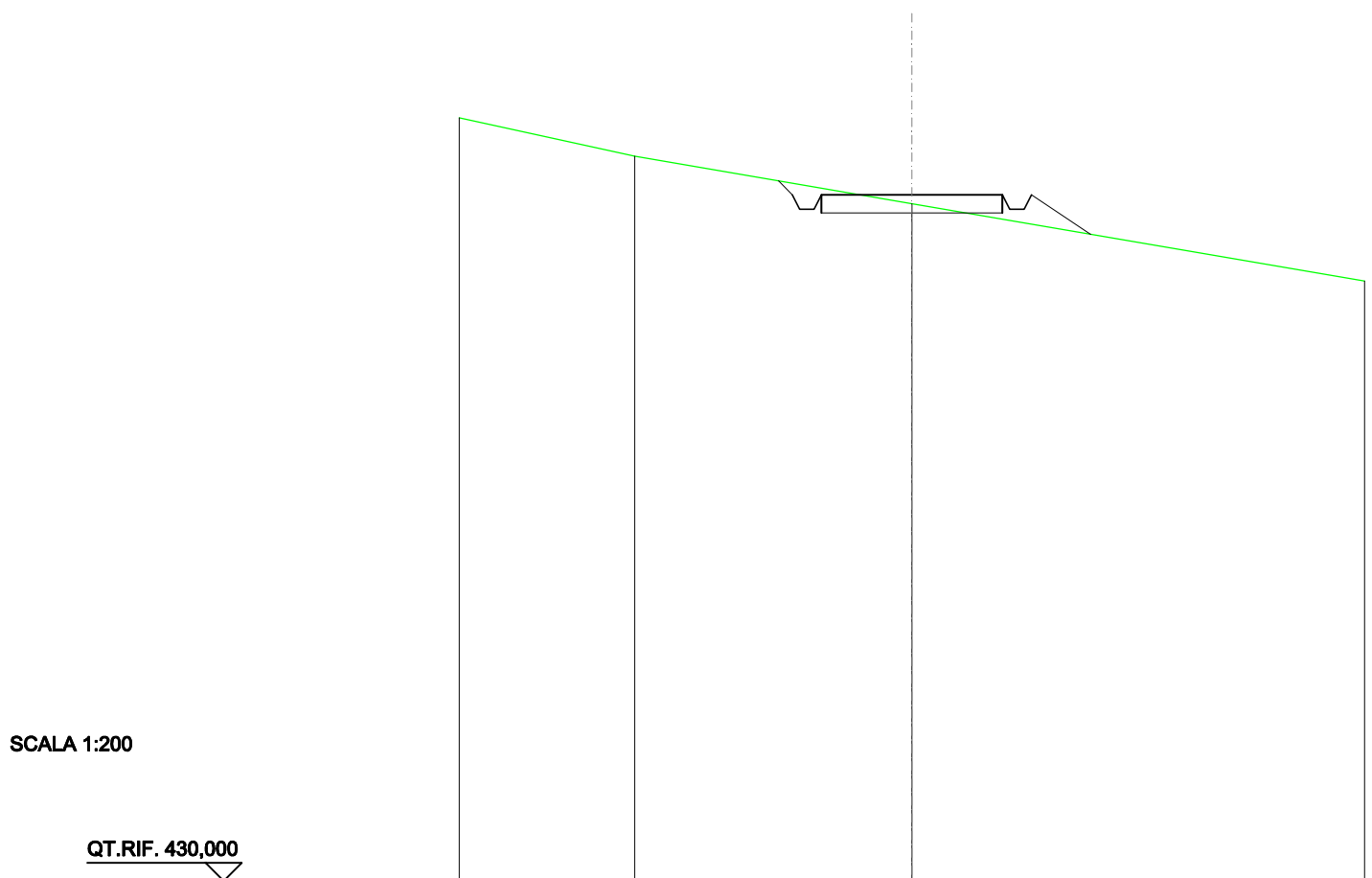
SCALA 1:200

QT.RIF. 430,000

QUOTE TERRENO	450,00	448,74	448,47
DIST.PARZIALI TERRENO		7,34	1,61
QUOTE PROGETTO		449,46 448,59 448,19 448,19 448,59	448,59 448,19 448,19 448,59 447,95
DIST. PARZIALI PROGETTO		0,87 0,87 0,40 0,40 0,87	0,96 0,96 0,40 0,40 0,87

<b>SCAVI E BONIFICHE</b>	
FOSSO	0,440 m <sup>2</sup>
<b>RILEVATI</b>	
RILEVATO	0,089 m <sup>2</sup>
<b>SOVRASTRUTTURA STRADALE</b>	
CASSONETTO	5,000 m
<b>MANUFATTI</b>	
SCAVO PER PIATTAFORMA	1,355 m <sup>2</sup>
SCAVO PER PARETI TRINCEA	0,061 m <sup>2</sup>
RILEVATO PER SCARPATE	1,018 m <sup>2</sup>
AREA DI SCAVO	5,163 m

SEZIONE N.: 19  
 QT. PROGETTO: 448,938  
 DIST.PROG.: 450,000  
 DIST.PREC.: 25,000  
 DIST.SUCC.: 25,000



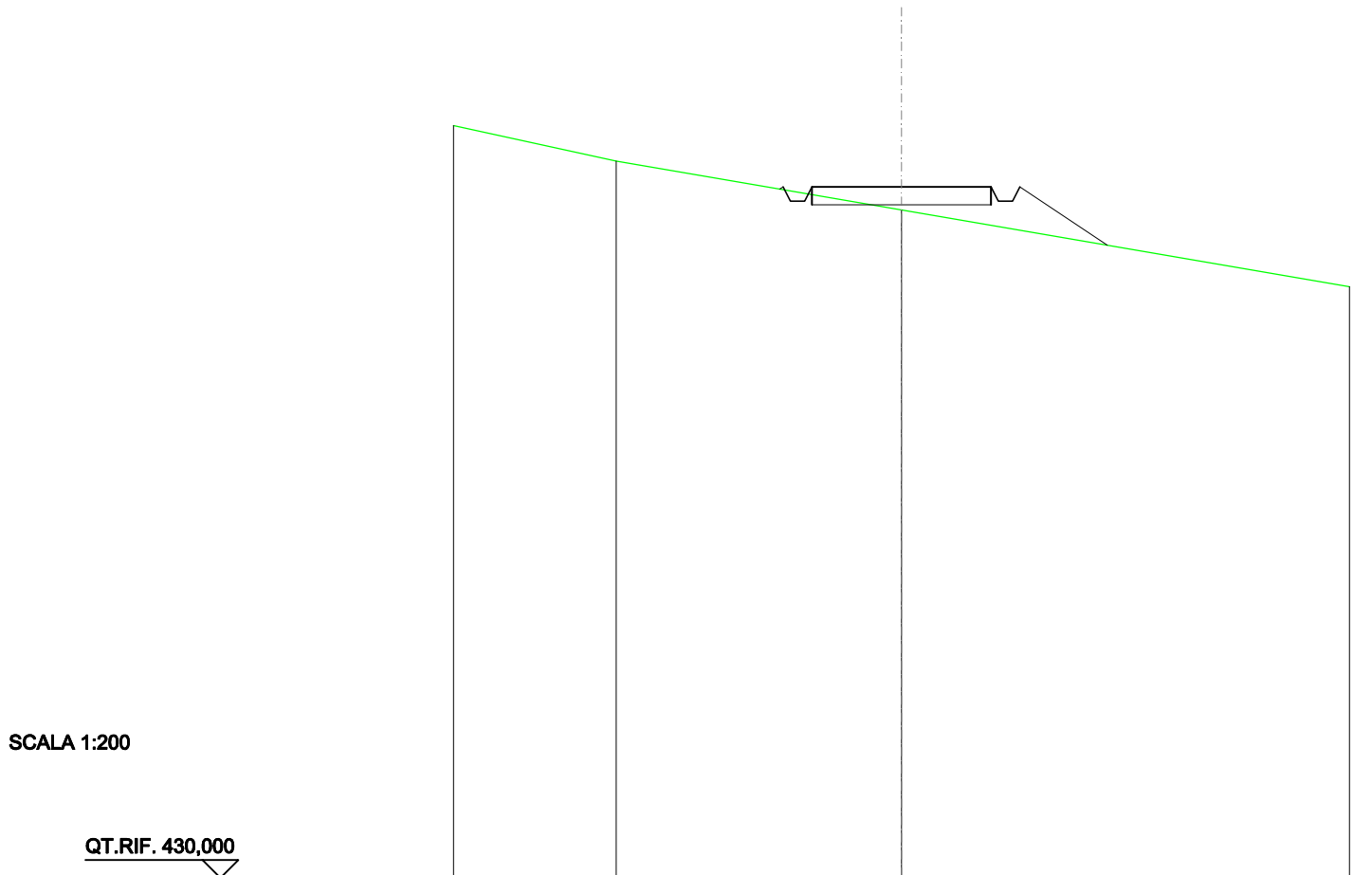
SCALA 1:200

QT.RIF. 430,000

QUOTE TERRENO	450,00	448,69			
DIST.PARZIALI TERRENO		7,65			
QUOTE PROGETTO		449,32	448,94	448,54	448,94
DIST. PARZIALI PROGETTO			5,00	1,64	

<b>SCAVI E BONIFICHE</b>	
FOSSO	0,132 m <sup>2</sup>
<b>RILEVATI</b>	
RILEVATO	0,966 m <sup>2</sup>
<b>SOVRASTRUTTURA STRADALE</b>	
CASSONETTO	5,000 m
<b>MANUFATTI</b>	
SCAVO PER PIATTAFORMA	0,230 m <sup>2</sup>
RILEVATO PER SCARPATE	2,173 m <sup>2</sup>
AREA DI SCAVO	2,293 m

SEZIONE N.: 20  
 QT. PROGETTO: 449,285  
 DIST.PROG.: 475,000  
 DIST.PREC.: 25,000  
 DIST.SUCC.: 25,000



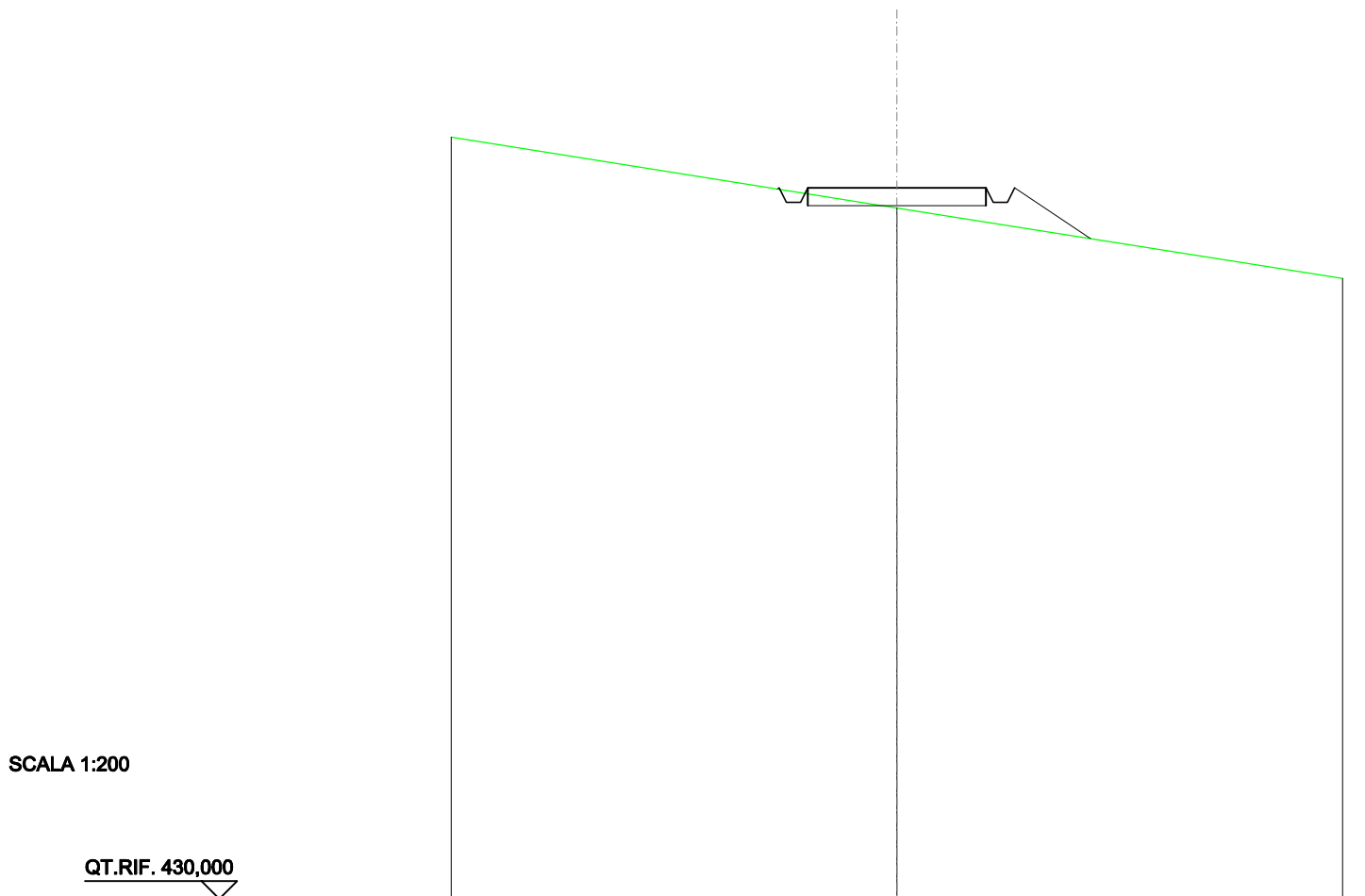
SCALA 1:200

QT.RIF. 430,000

QUOTE TERRENO	450,00	448,64			
DIST.PARZIALI TERRENO		7,96			
QUOTE PROGETTO		449,22	449,28	448,88	449,28
DIST. PARZIALI PROGETTO			5,00		2,44

<b>SCAVI E BONIFICHE</b>	
FOSSO	0,164 m <sup>2</sup>
RILEVATI	
RILEVATO	0,667 m <sup>2</sup>
<b>SOVRASTRUTTURA STRADALE</b>	
CASSONETTO	5,000 m
<b>MANUFATTI</b>	
SCAVO PER PIATTAFORMA	0,349 m <sup>2</sup>
RILEVATO PER SCARPATE	1,741 m <sup>2</sup>
AREA DI SCAVO	2,796 m

SEZIONE N.: 21  
 QT. PROGETTO: 449,940  
 DIST.PROG.: 500,000  
 DIST.PREC.: 25,000  
 DIST.SUCC.: 25,000



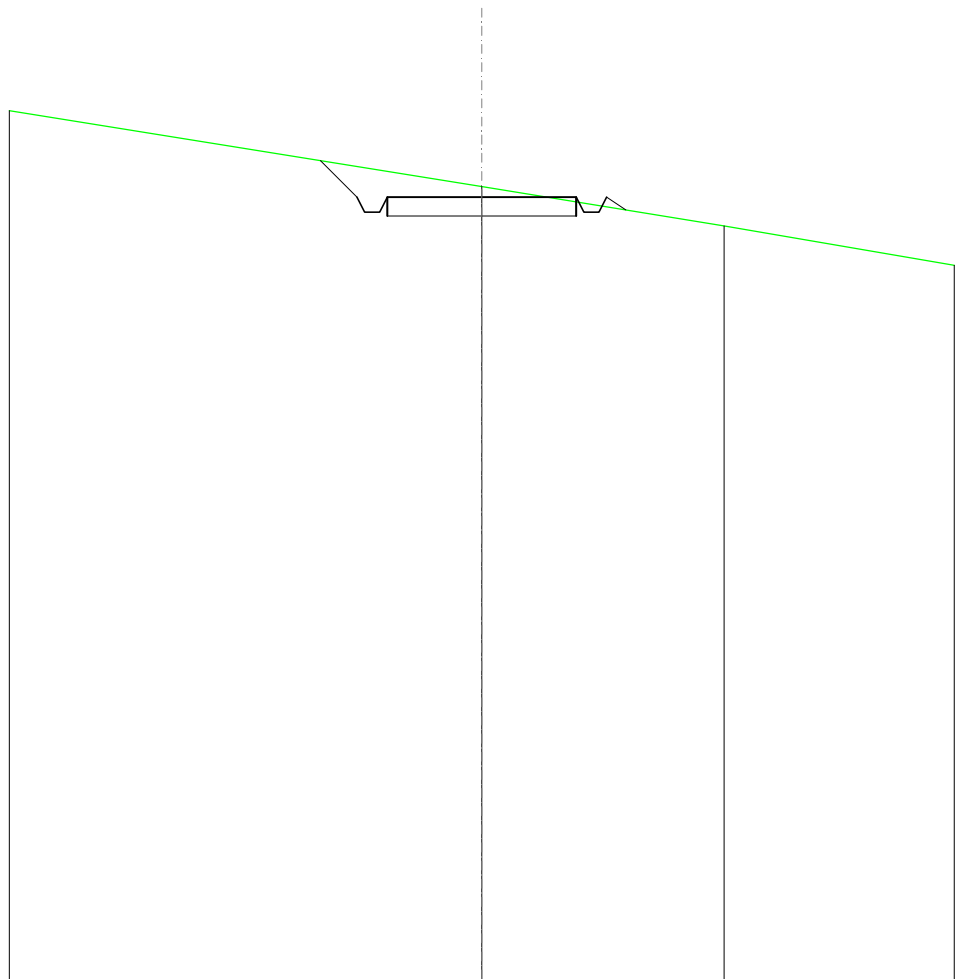
SCALA 1:200

QT.RIF. 430,000

QUOTE TERRENO								449,38					
DIST.PARZIALI TERRENO													
QUOTE PROGETTO			449,91	449,94	449,54	449,54	449,94	449,94	449,94	449,54	449,54	449,94	448,52
DIST. PARZIALI PROGETTO								5,00				2,13	

<b>SCAVI E BONIFICHE</b>	
FOSSO	0,945 m <sup>2</sup>
<b>SOVRASTRUTTURA STRADALE</b>	
CASSONETTO	5,000 m
<b>MANUFATTI</b>	
SCAVO PER PIATTAFORMA	3,906 m <sup>2</sup>
SCAVO PER PARETI TRINCEA	0,392 m <sup>2</sup>
RILEVATO PER SCARPATE	0,084 m <sup>2</sup>
AREA DI SCAVO	7,379 m

SEZIONE N.: 22  
 QT. PROGETTO: 450,763  
 DIST.PROG.: 525,000  
 DIST.PREC.: 25,000  
 DIST.SUCC.: 25,000



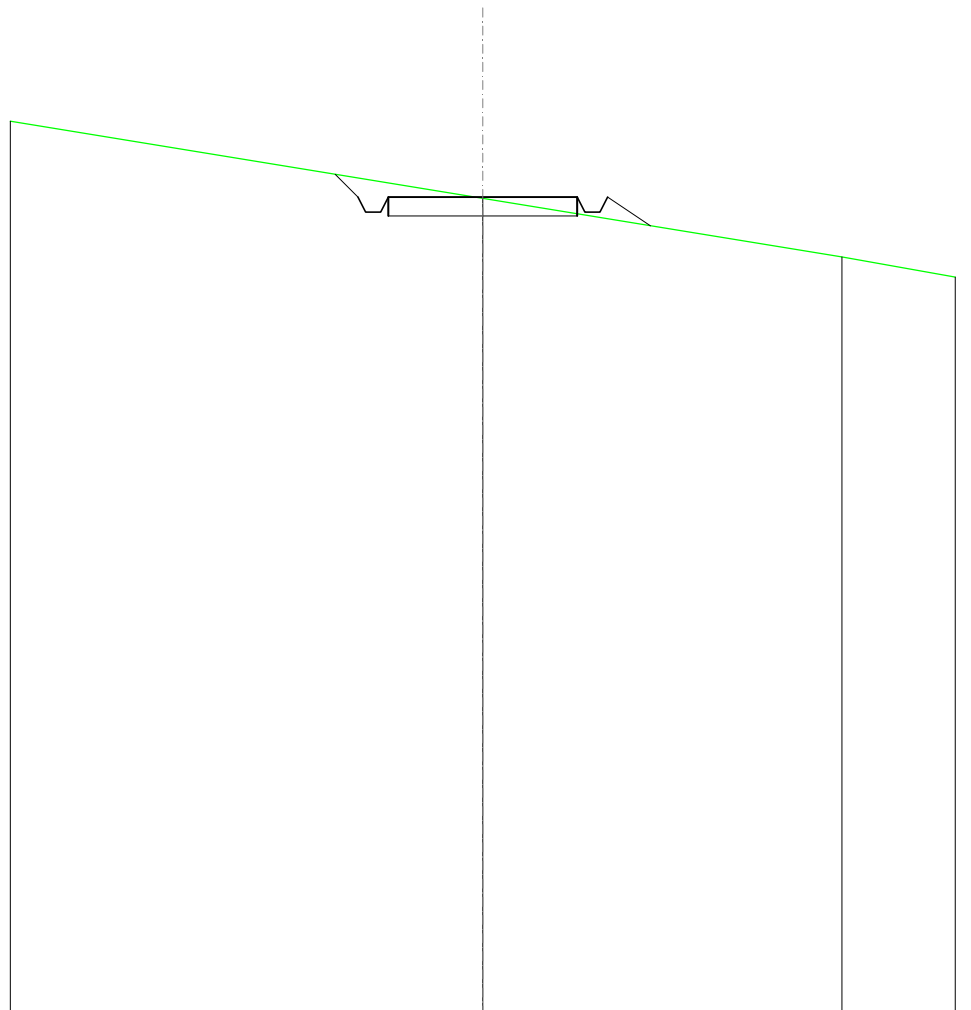
SCALA 1:200

QT.RIF. 430,000

QUOTE TERRENO			451,05		450,00
DIST.PARZIALI TERRENO				6,41	
QUOTE PROGETTO		451,73	450,76	450,76	450,42
DIST. PARZIALI PROGETTO		0,97	5,00	0,51	

<b>SCAVI E BONIFICHE</b>	
FOSSO	0,591 m <sup>2</sup>
<b>SOVRASTRUTTURA STRADALE</b>	
CASSONETTO	5,000 m
<b>MANUFATTI</b>	
SCAVO PER PIATTAFORMA	2,324 m <sup>2</sup>
SCAVO PER PARETI TRINCEA	0,152 m <sup>2</sup>
RILEVATO PER SCARPATE	0,495 m <sup>2</sup>
AREA DI SCAVO	6,402 m

SEZIONE N.: 23  
 QT. PROGETTO: 451,586  
 DIST.PROG.: 550,000  
 DIST.PREC.: 25,000  
 DIST.SUCC.: 25,000



SCALA 1:200

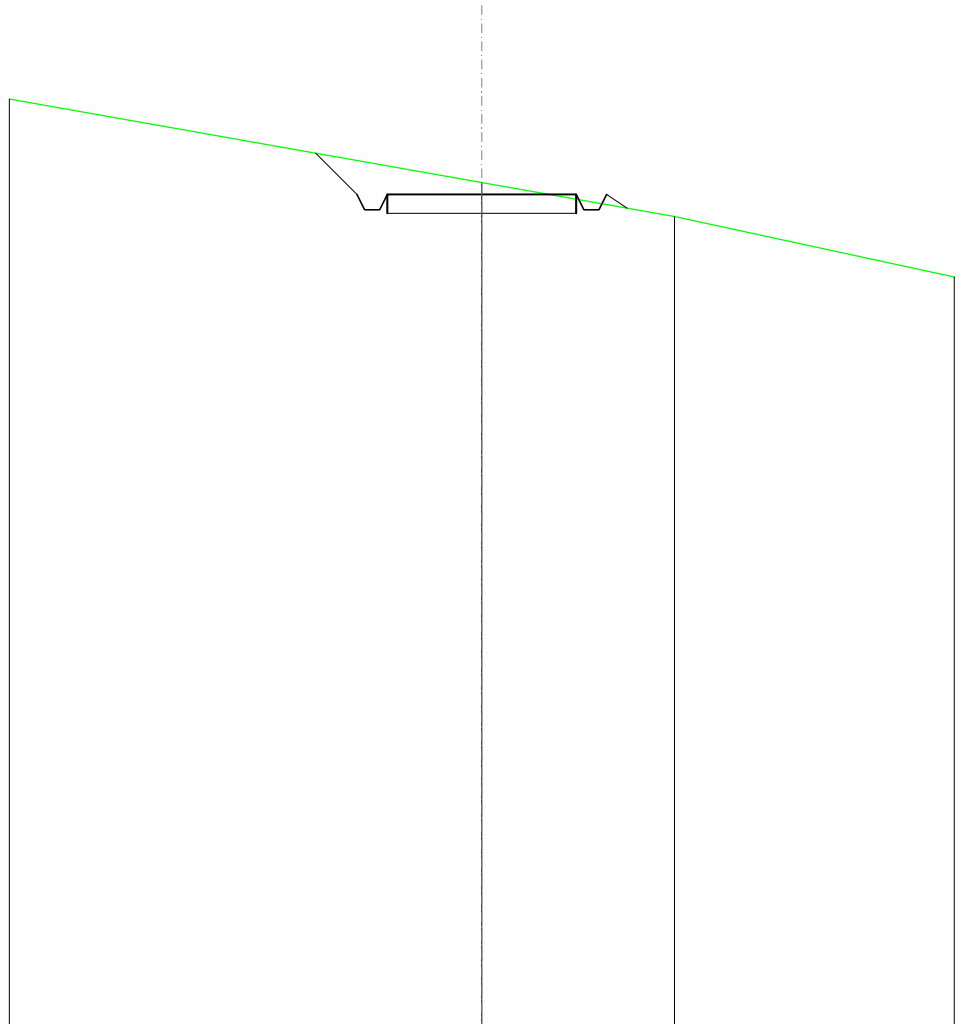
QT.RIF. 430,000

QUOTE TERRENO		451,55		450,00
DIST.PARZIALI TERRENO			9,50	
QUOTE PROGETTO	452,19 451,59 451,19 451,19 451,59	451,59	451,59 451,19 451,19 451,59	450,83
DIST. PARZIALI PROGETTO	0,60	5,00	1,14	



<b>SCAVI E BONIFICHE</b>	
FOSSO	1,008 m <sup>2</sup>
<b>SOVRASTRUTTURA STRADALE</b>	
CASSONETTO	5,000 m
<b>MANUFATTI</b>	
SCAVO PER PIATTAFORMA	4,085 m <sup>2</sup>
SCAVO PER PARETI TRINCEA	0,491 m <sup>2</sup>
RILEVATO PER SCARPATE	0,092 m <sup>2</sup>
AREA DI SCAVO	7,502 m

SEZIONE N.: 24  
 QT. PROGETTO: 452,022  
 DIST.PROG.: 575,000  
 DIST.PREC.: 25,000  
 DIST.SUCC.: 25,000



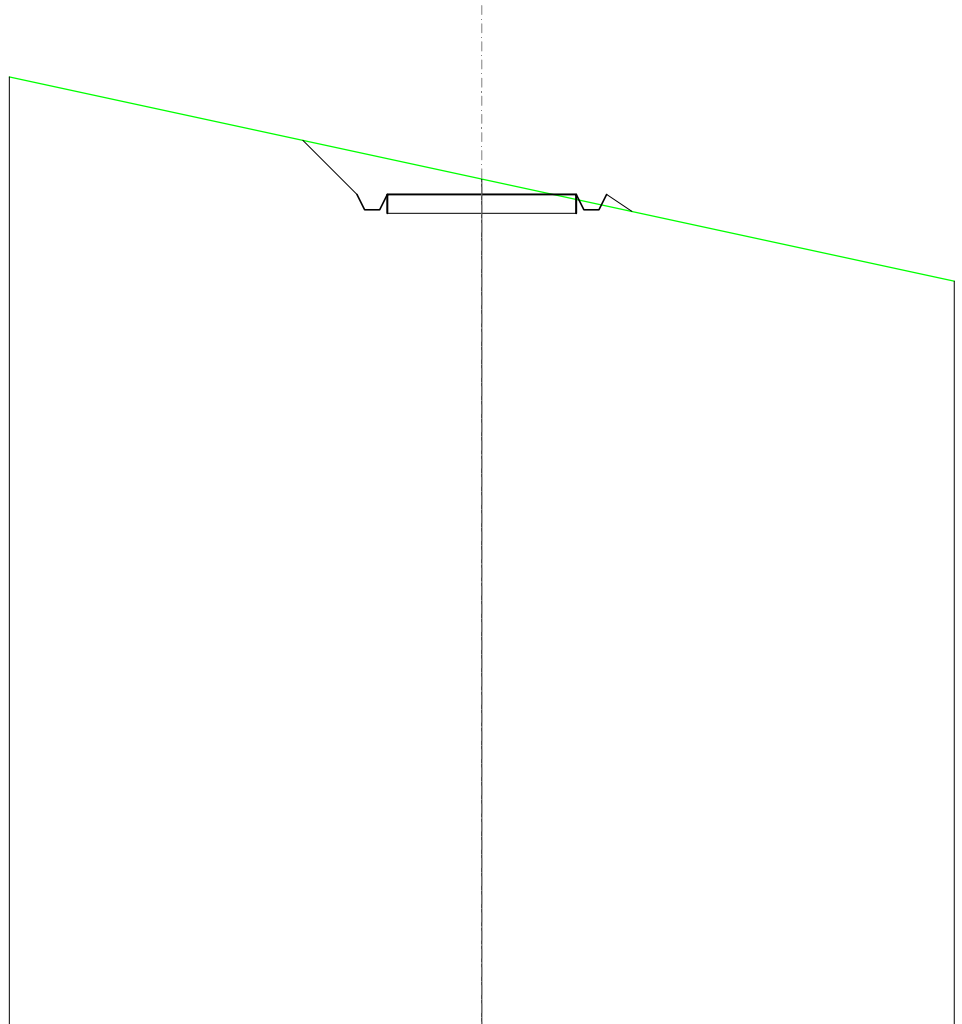
SCALA 1:200

QT.RIF. 430,000

QUOTE TERRENO			452,34		451,44
DIST.PARZIALI TERRENO				5,10	
QUOTE PROGETTO		453,11	452,02	452,02	451,66
DIST. PARZIALI PROGETTO		1,09	5,00	0,54	

<b>SCAVI E BONIFICHE</b>	
FOSSO	1,163 m <sup>2</sup>
<b>SOVRASTRUTTURA STRADALE</b>	
CASSONETTO	5,000 m
<b>MANUFATTI</b>	
SCAVO PER PIATTAFORMA	4,554 m <sup>2</sup>
SCAVO PER PARETI TRINCEA	0,806 m <sup>2</sup>
RILEVATO PER SCARPATE	0,127 m <sup>2</sup>
AREA DI SCAVO	7,825 m

SEZIONE N.: 25  
 QT. PROGETTO: 452,022  
 DIST.PROG.: 600,000  
 DIST.PREC.: 25,000  
 DIST.SUCC.: 25,000




SCALA 1:200

QT.RIF. 430,000

QUOTE TERRENO									452,43
DIST.PARZIALI TERRENO									
QUOTE PROGETTO		453,46	452,02	451,62	451,62	452,02	452,02	452,02	451,57
DIST. PARZIALI PROGETTO		1,43					5,00		0,87

<b>SCAVI E BONIFICHE</b>	
FOSSO	0,934 m <sup>2</sup>
<b>SOVRASTRUTTURA STRADALE</b>	
CASSONETTO	5,000 m
<b>MANUFATTI</b>	
SCAVO PER PIATTAFORMA	3,675 m <sup>2</sup>
SCAVO PER PARETI TRINCEA	0,565 m <sup>2</sup>
RILEVATO PER SCARPATE	0,324 m <sup>2</sup>
AREA DI SCAVO	7,294 m

SEZIONE N.: 26  
 QT. PROGETTO: 452,022  
 DIST.PROG.: 625,000  
 DIST.PREC.: 25,000  
 DIST.SUCC.: 25,000




SCALA 1:200

QT.RIF. 430,000

QUOTE TERRENO			452,26		
DIST.PARZIALI TERRENO					
QUOTE PROGETTO	453,22	452,02	451,62	452,02	452,02
DIST. PARZIALI PROGETTO	1,20			5,00	1,04

<b>SCAVI E BONIFICHE</b>	
FOSSO	0,685 m <sup>2</sup>
<b>RILEVATI</b>	
RILEVATO	0,024 m <sup>2</sup>
<b>SOVRASTRUTTURA STRADALE</b>	
CASSONETTO	5,000 m
<b>MANUFATTI</b>	
SCAVO PER PIATTAFORMA	2,199 m <sup>2</sup>
SCAVO PER PARETI TRINCEA	0,263 m <sup>2</sup>
RILEVATO PER SCARPATE	0,968 m <sup>2</sup>
AREA DI SCAVO	6,148 m

SEZIONE N.: 27  
 QT. PROGETTO: 452,022  
 DIST.PROG.: 650,000  
 DIST.PREC.: 25,000  
 DIST.SUCC.: 25,000



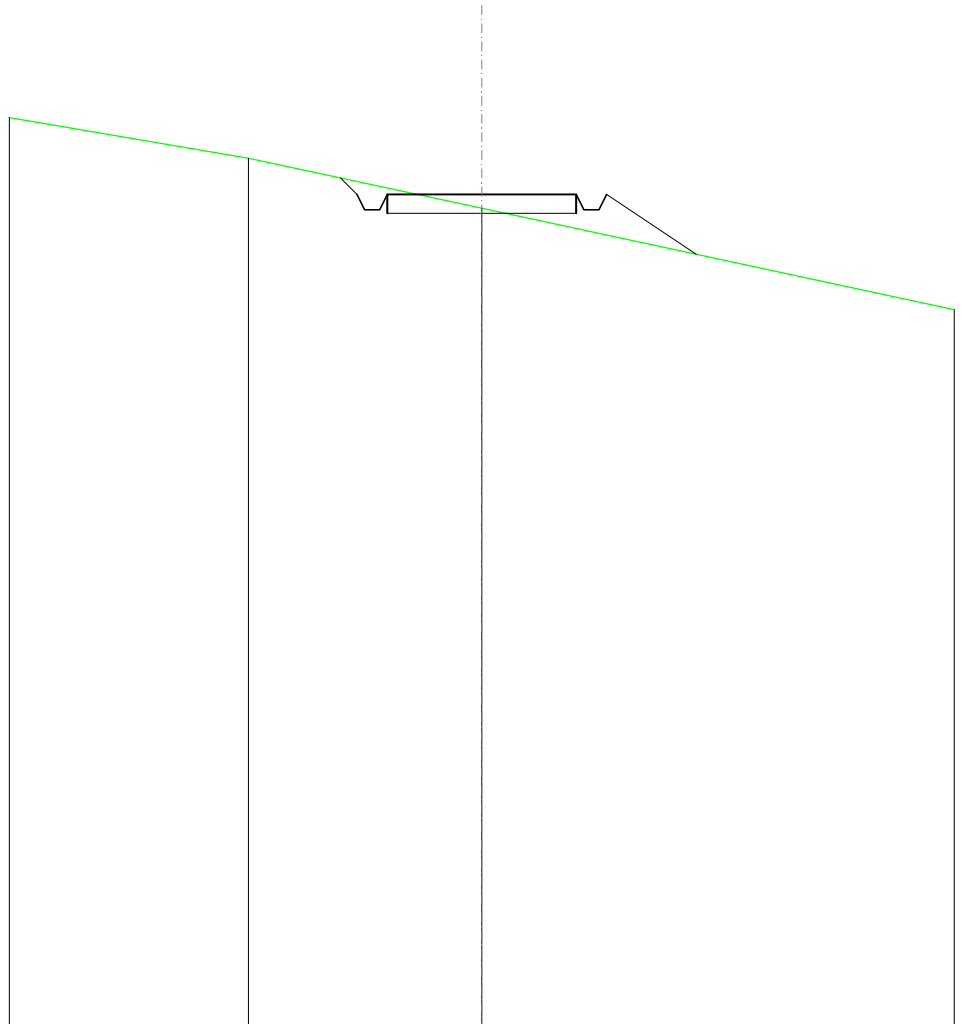
SCALA 1:200

QT.RIF. 430,000

QUOTE TERRENO									451,96		
DIST.PARZIALI TERRENO											
QUOTE PROGETTO		452,84	452,02	451,62	452,02		452,02	452,02	451,62	452,02	450,88
DIST. PARZIALI PROGETTO		0,82					5,00			1,71	

<b>SCAVI E BONIFICHE</b>	
FOSSO	0,445 m <sup>2</sup>
<b>RILEVATI</b>	
RILEVATO	0,374 m <sup>2</sup>
<b>SOVRASTRUTTURA STRADALE</b>	
CASSONETTO	5,000 m
<b>MANUFATTI</b>	
SCAVO PER PIATTAFORMA	1,050 m <sup>2</sup>
SCAVO PER PARETI TRINCEA	0,075 m <sup>2</sup>
RILEVATO PER SCARPATE	1,819 m <sup>2</sup>
AREA DI SCAVO	4,367 m

SEZIONE N.: 28  
 QT. PROGETTO: 452,022  
 DIST.PROG.: 675,000  
 DIST.PREC.: 25,000  
 DIST.SUCC.: 25,000



SCALA 1:200

QT.RIF. 430,000

QUOTE TERRENO	452,98	451,66				
DIST.PARZIALI TERRENO		6,17				
QUOTE PROGETTO		452,46	452,02	451,62	451,62	452,02
DIST. PARZIALI PROGETTO			5,00		2,37	450,44

<b>SCAVI E BONIFICHE</b>	
FOSSO	0,034 m <sup>2</sup>
RILEVATI	
RILEVATO	2,482 m <sup>2</sup>
<b>SOVRASTRUTTURA STRADALE</b>	
CASSONETTO	5,000 m
<b>MANUFATTI</b>	
SCAVO PER PIATTAFORMA	0,015 m <sup>2</sup>
RILEVATO PER SCARPATE	4,088 m <sup>2</sup>
AREA DI SCAVO	0,841 m

SEZIONE N.: 29  
 QT. PROGETTO: 452,264  
 DIST.PROG.: 700,000  
 DIST.PREC.: 25,000  
 DIST.SUCC.: 25,000




SCALA 1:200

QT.RIF. 430,000

QUOTE TERRENO			451,27	450,75	450,28	449,67
DIST.PARZIALI TERRENO			2,25	2,77	2,84	
QUOTE PROGETTO	452,09	452,26	451,86	452,26	451,86	449,89
DIST. PARZIALI PROGETTO			5,00		3,57	

<b>SCAVI E BONIFICHE</b>	
FOSSO	0,063 m <sup>2</sup>
<b>RILEVATI</b>	
RILEVATO	2,316 m <sup>2</sup>
<b>SOVRASTRUTTURA STRADALE</b>	
CASSONETTO	5,000 m
<b>MANUFATTI</b>	
SCAVO PER PIATTAFORMA	0,039 m <sup>2</sup>
RILEVATO PER SCARPATE	4,635 m <sup>2</sup>
AREA DI SCAVO	1,114 m

SEZIONE N.: 30  
 QT. PROGETTO: 453,667  
 DIST.PROG.: 725,000  
 DIST.PREC.: 25,000  
 DIST.SUCC.: 25,000



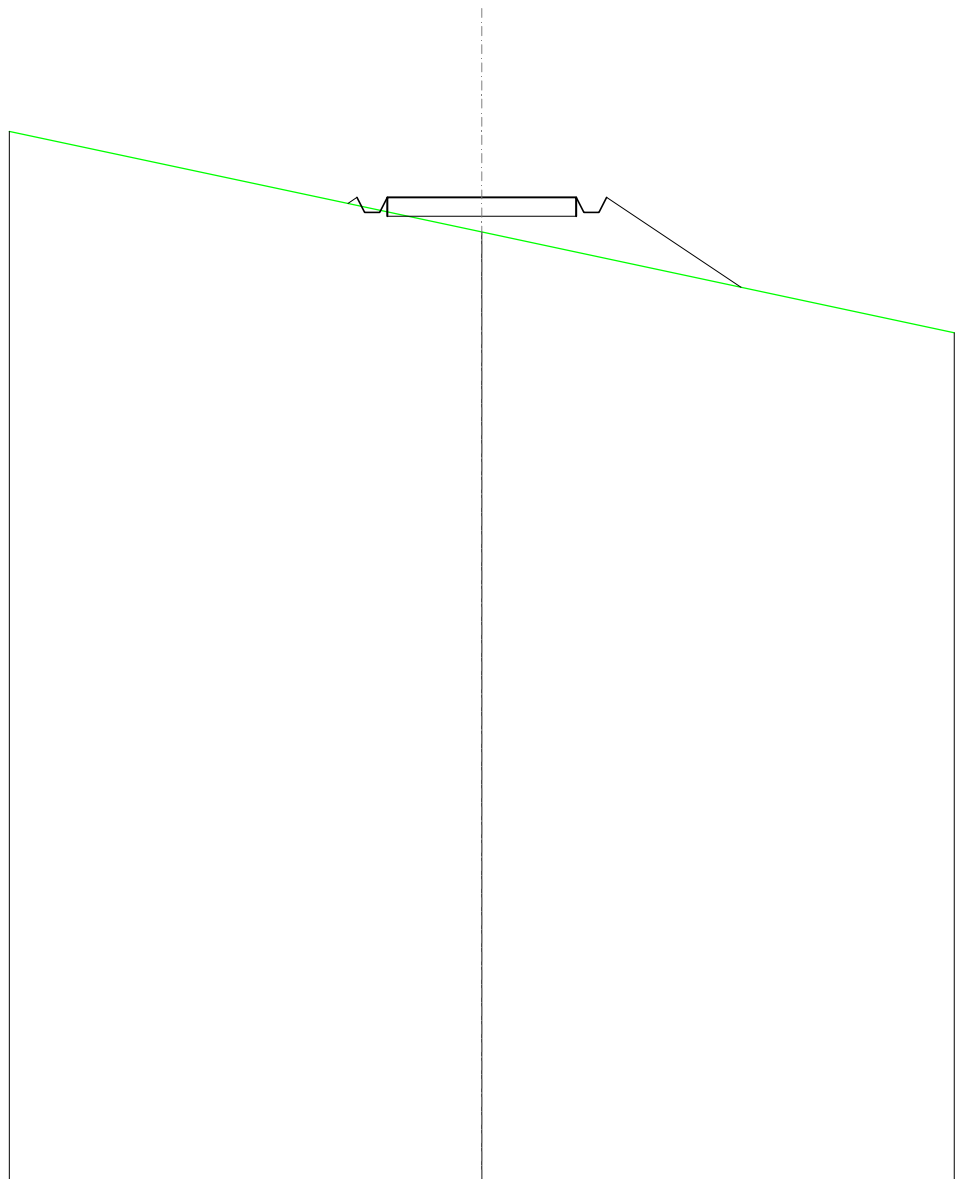
SCALA 1:200

QT.RIF. 430,000

QUOTE TERRENO		452,71		450,70
DIST.PARZIALI TERRENO			8,51	
QUOTE PROGETTO	453,54 453,67 453,27 453,27 453,67	453,67	453,67 453,27 453,27 453,67	450,97
DIST. PARZIALI PROGETTO		5,00	4,04	

<b>SCAVI E BONIFICHE</b>	
FOSSO	0,048 m <sup>2</sup>
RILEVATI	
RILEVATO	2,103 m <sup>2</sup>
<b>SOVRASTRUTTURA STRADALE</b>	
CASSONETTO	5,000 m
<b>MANUFATTI</b>	
SCAVO PER PIATTAFORMA	0,033 m <sup>2</sup>
RILEVATO PER SCARPATE	3,935 m <sup>2</sup>
AREA DI SCAVO	1,066 m

SEZIONE N.: 31  
 QT. PROGETTO: 456,045  
 DIST.PROG.: 750,000  
 DIST.PREC.: 25,000  
 DIST.SUCC.: 25,000



SCALA 1:200

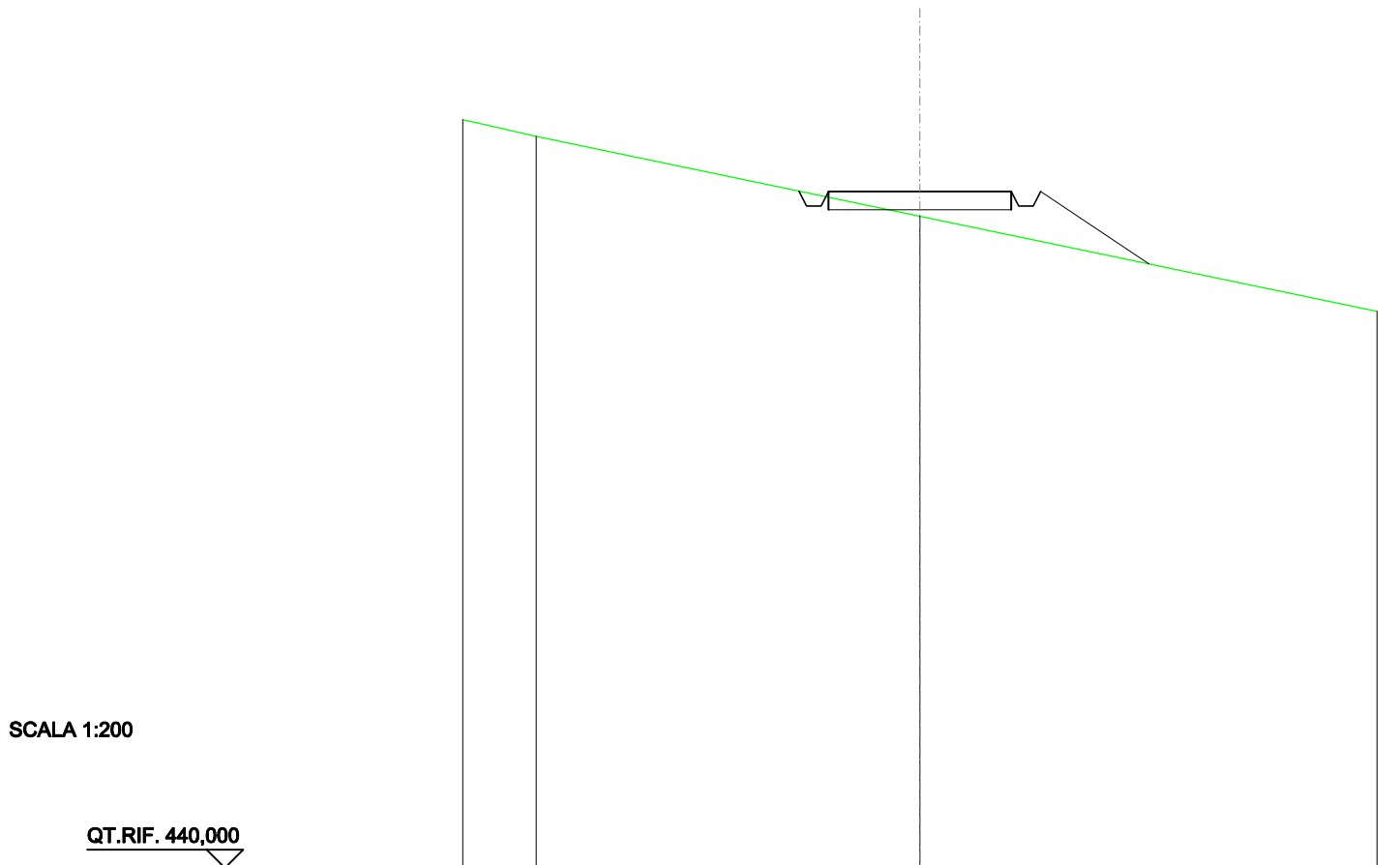
QT.RIF. 430,000

QUOTE TERRENO			455,13		
DIST.PARZIALI TERRENO					
QUOTE PROGETTO	455,89	456,05	455,65	455,65	453,67
DIST. PARZIALI PROGETTO			5,00	3,56	



<b>SCAVI E BONIFICHE</b>	
FOSSO	0,188 m <sup>2</sup>
<b>RILEVATI</b>	
RILEVATO	1,161 m <sup>2</sup>
<b>SOVRASTRUTTURA STRADALE</b>	
CASSONETTO	5,000 m
<b>MANUFATTI</b>	
SCAVO PER PIATTAFORMA	0,286 m <sup>2</sup>
RILEVATO PER SCARPATE	2,806 m <sup>2</sup>
AREA DI SCAVO	2,401 m

SEZIONE N.: 32  
 QT. PROGETTO: 458,494  
 DIST.PROG.: 775,000  
 DIST.PREC.: 25,000  
 DIST.SUCC.: 25,000

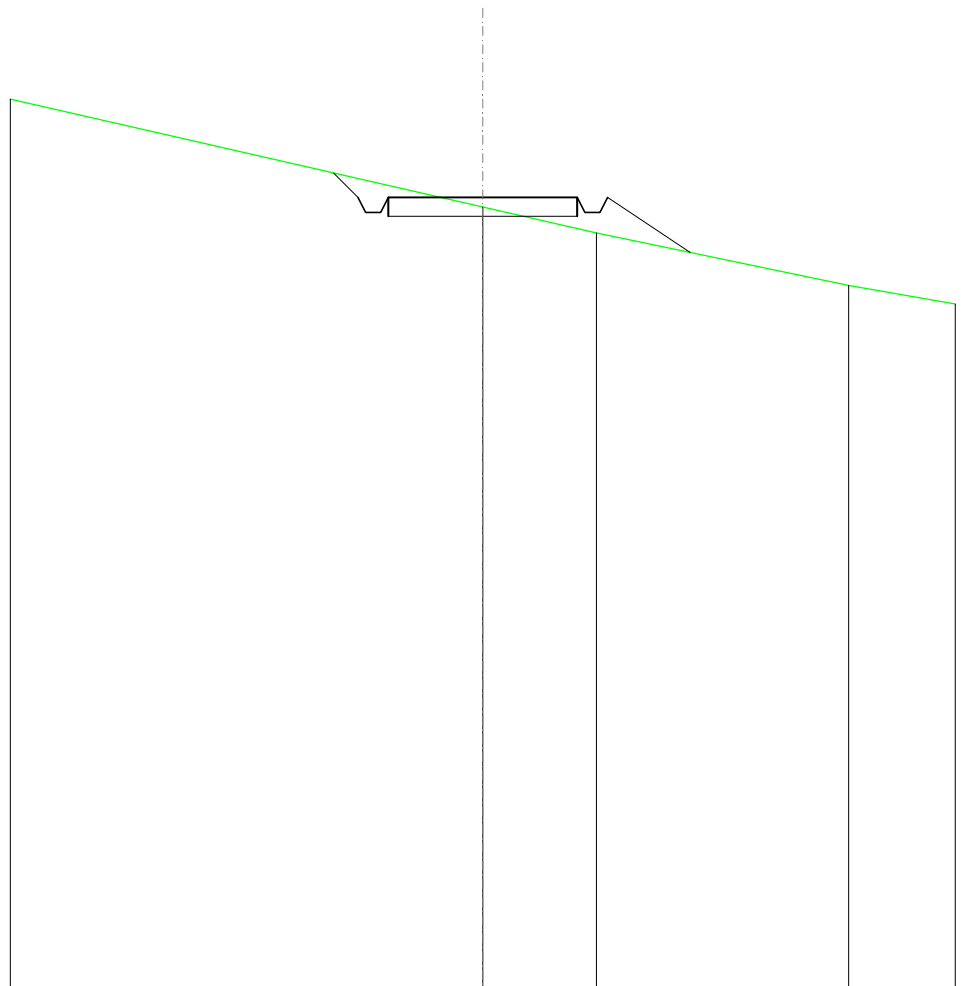


SCALA 1:200

QUOTE TERRENO	460,00	457,82				
DIST.PARZIALI TERRENO		10,49				
QUOTE PROGETTO		458,51	458,49	458,09	458,09	458,49
DIST. PARZIALI PROGETTO			5,00		2,97	

<b>SCAVI E BONIFICHE</b>	
FOSSO	0,563 m <sup>2</sup>
<b>RILEVATI</b>	
RILEVATO	0,235 m <sup>2</sup>
<b>SOVRASTRUTTURA STRADALE</b>	
CASSONETTO	5,000 m
<b>MANUFATTI</b>	
SCAVO PER PIATTAFORMA	1,448 m <sup>2</sup>
SCAVO PER PARETI TRINCEA	0,159 m <sup>2</sup>
RILEVATO PER SCARPATE	1,593 m <sup>2</sup>
AREA DI SCAVO	5,005 m

SEZIONE N.: 33  
 QT. PROGETTO: 460,943  
 DIST.PROG.: 800,000  
 DIST.PREC.: 25,000  
 DIST.SUCC.: 25,000



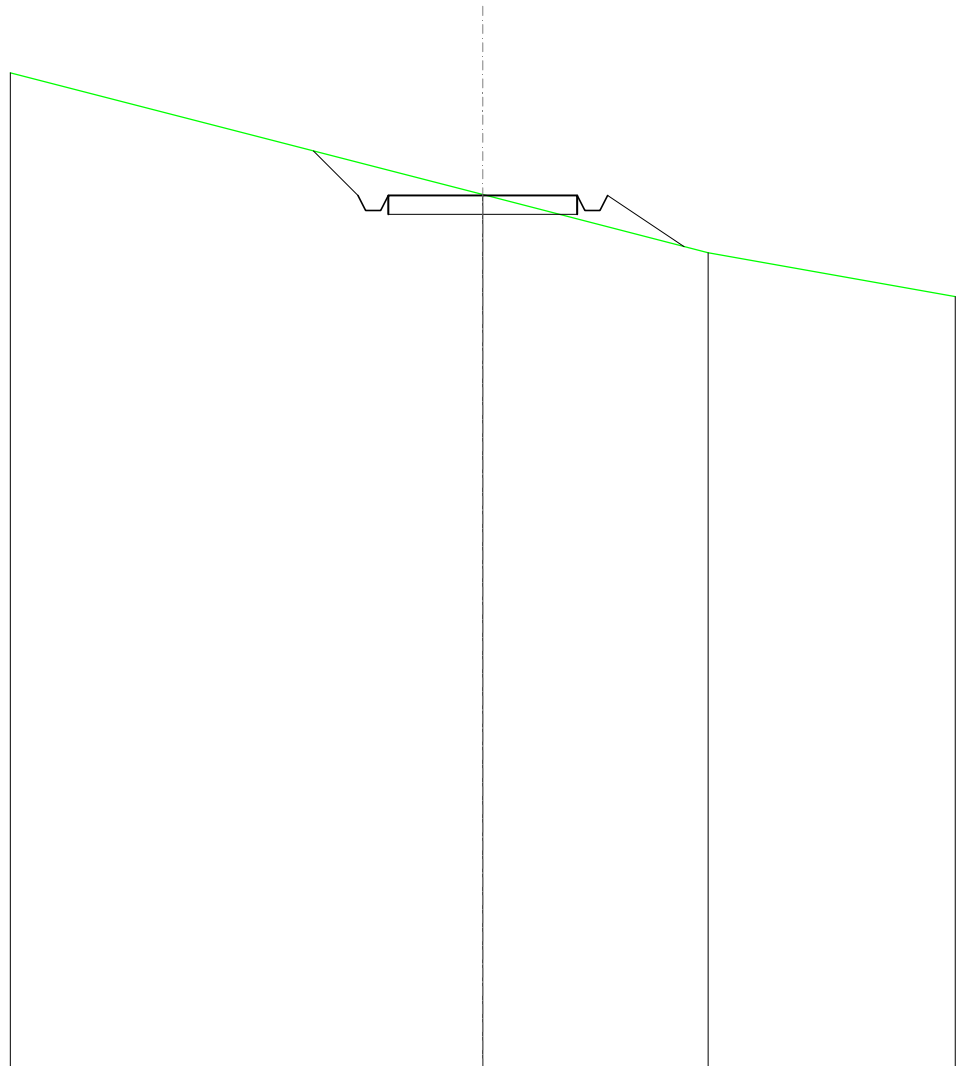
SCALA 1:200

QT.RIF. 440,000

QUOTE TERRENO			460,69	460,00	458,61
DIST.PARZIALI TERRENO			3,01	6,67	
QUOTE PROGETTO		461,58 460,94 460,54 460,54 460,94	460,94	460,94 460,54 460,54 460,94	459,48
DIST. PARZIALI PROGETTO	0,64		5,00	2,19	

<b>SCAVI E BONIFICHE</b>	
FOSSO	0,855 m <sup>2</sup>
<b>RILEVATI</b>	
RILEVATO	0,030 m <sup>2</sup>
<b>SOVRASTRUTTURA STRADALE</b>	
CASSONETTO	5,000 m
<b>MANUFATTI</b>	
SCAVO PER PIATTAFORMA	2,634 m <sup>2</sup>
SCAVO PER PARETI TRINCEA	0,512 m <sup>2</sup>
RILEVATO PER SCARPATE	1,184 m <sup>2</sup>
AREA DI SCAVO	6,494 m

SEZIONE N.: 34  
 QT. PROGETTO: 463,110  
 DIST.PROG.: 825,000  
 DIST.PREC.: 25,000  
 DIST.SUCC.: 25,000



SCALA 1:200

QT.RIF. 440,000

QUOTE TERRENO			463,13		461,59	
DIST.PARZIALI TERRENO				5,96		
QUOTE PROGETTO		464,29	463,11	462,71	463,11	461,76
DIST. PARZIALI PROGETTO		1,17	5,00	2,03		

<b>SCAVI E BONIFICHE</b>	
FOSSO	0,850 m <sup>2</sup>
<b>RILEVATI</b>	
RILEVATO	0,033 m <sup>2</sup>
<b>SOVRASTRUTTURA STRADALE</b>	
CASSONETTO	5,000 m
<b>MANUFATTI</b>	
SCAVO PER PIATTAFORMA	2,609 m <sup>2</sup>
SCAVO PER PARETI TRINCEA	0,506 m <sup>2</sup>
RILEVATO PER SCARPATE	1,188 m <sup>2</sup>
AREA DI SCAVO	6,465 m

SEZIONE N.: 35  
 QT. PROGETTO: 465,030  
 DIST.PROG.: 850,000  
 DIST.PREC.: 25,000  
 DIST.SUCC.: 25,000



SCALA 1:200

QT.RIF. 440,000

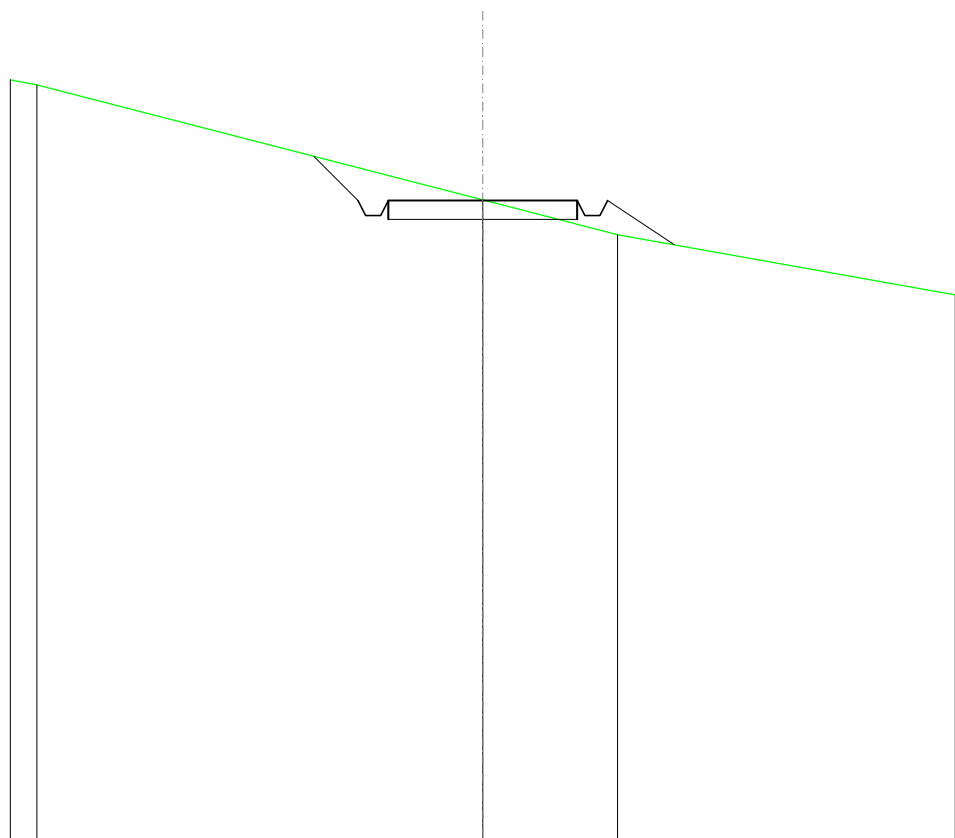
QUOTE TERRENO			465,04		463,82	
DIST.PARZIALI TERRENO				4,76		
QUOTE PROGETTO		466,20	465,03	465,03	465,03	463,73
DIST. PARZIALI PROGETTO		1,17		5,00		1,95

<b>SCAVI E BONIFICHE</b>	
FOSSO	0,846 m <sup>2</sup>
<b>RILEVATI</b>	
RILEVATO	0,035 m <sup>2</sup>
<b>SOVRASTRUTTURA STRADALE</b>	
CASSONETTO	5,000 m
<b>MANUFATTI</b>	
SCAVO PER PIATTAFORMA	2,584 m <sup>2</sup>
SCAVO PER PARETI TRINCEA	0,499 m <sup>2</sup>
RILEVATO PER SCARPATE	1,108 m <sup>2</sup>
AREA DI SCAVO	6,436 m

SEZIONE N.: 36  
 QT. PROGETTO: 466,949  
 DIST.PROG.: 875,000  
 DIST.PREC.: 25,000  
 DIST.SUCC.: 25,000

SCALA 1:200

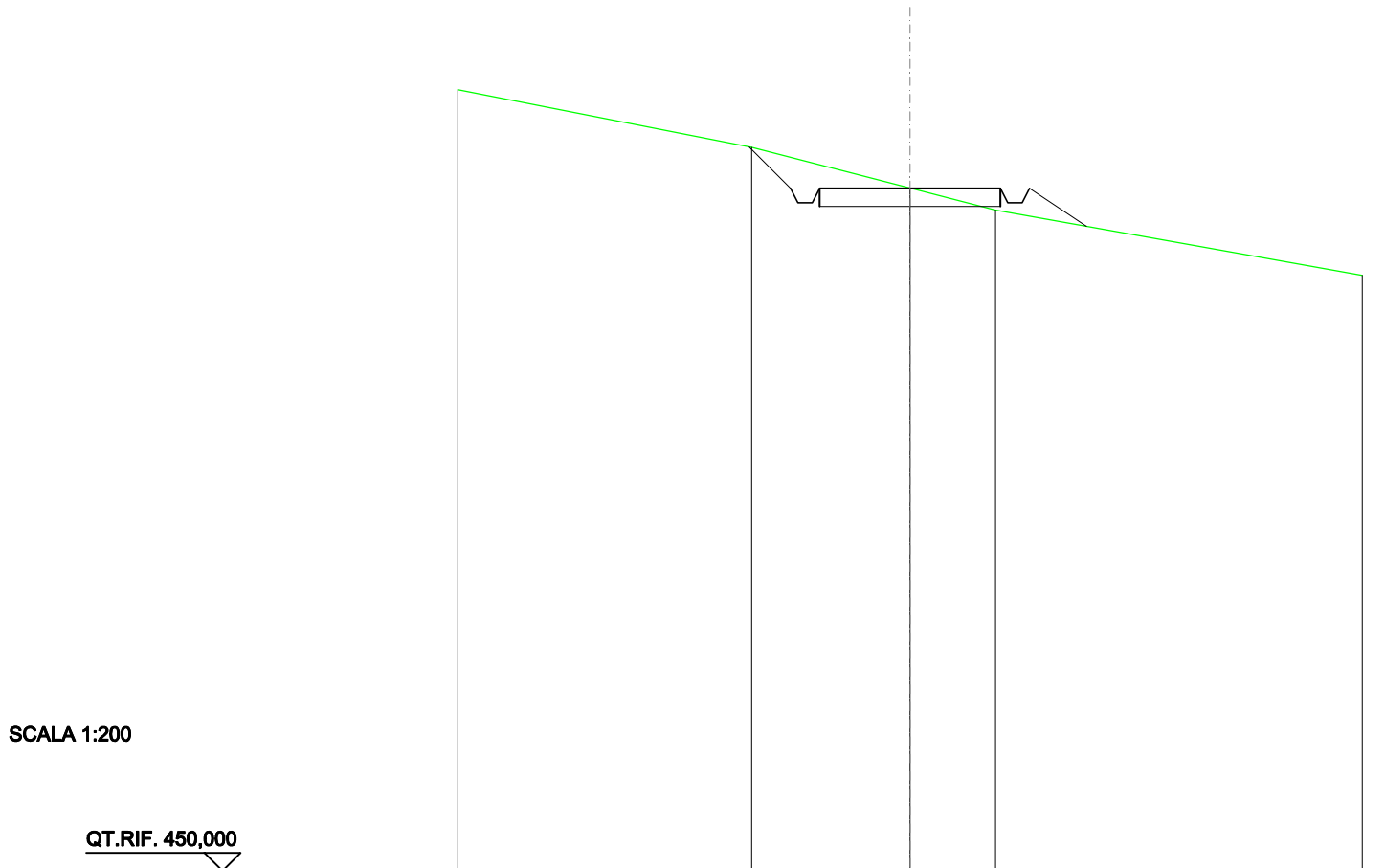
QT.RIF. 450,000



QUOTE TERRENO	470,00			466,96		466,04
DIST.PARZIALI TERRENO		11,79			3,56	
QUOTE PROGETTO			468,11	466,95	466,95	466,95
DIST. PARZIALI PROGETTO			1,16		5,00	1,76

<b>SCAVI E BONIFICHE</b>	
FOSSO	0,842 m <sup>2</sup>
<b>RILEVATI</b>	
RILEVATO	0,038 m <sup>2</sup>
<b>SOVRASTRUTTURA STRADALE</b>	
CASSONETTO	5,000 m
<b>MANUFATTI</b>	
SCAVO PER PIATTAFORMA	2,559 m <sup>2</sup>
SCAVO PER PARETI TRINCEA	0,492 m <sup>2</sup>
RILEVATO PER SCARPATE	0,930 m <sup>2</sup>
AREA DI SCAVO	6,401 m

SEZIONE N.: 37  
 QT. PROGETTO: 468,868  
 DIST.PROG.: 900,000  
 DIST.PREC.: 25,000  
 DIST.SUCC.: 25,000



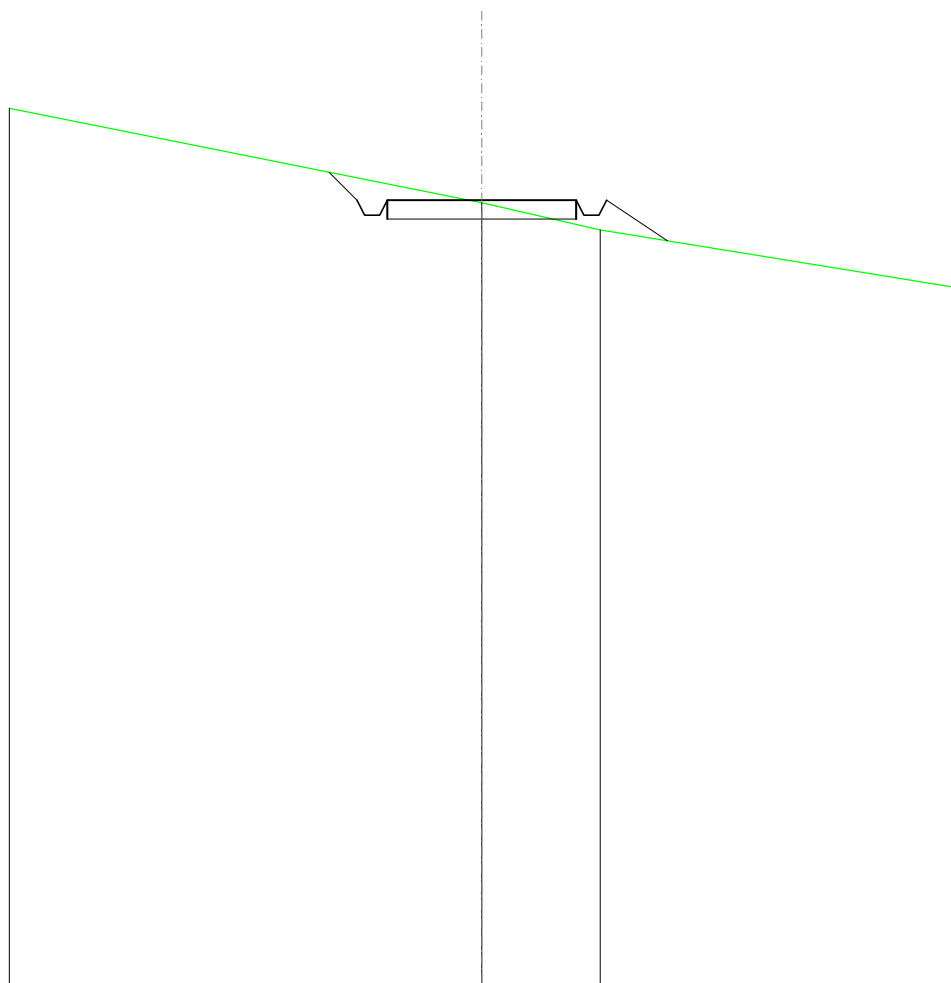
SCALA 1:200

QT.RIF. 450,000

QUOTE TERRENO	470,00	468,87	468,26
DIST.PARZIALI TERRENO	4,37	2,36	
QUOTE PROGETTO	470,01	468,87	468,87
DIST. PARZIALI PROGETTO	1,15	5,00	1,58

<b>SCAVI E BONIFICHE</b>	
FOSSO	0,650 m <sup>2</sup>
<b>RILEVATI</b>	
RILEVATO	0,043 m <sup>2</sup>
<b>SOVRASTRUTTURA STRADALE</b>	
CASSONETTO	5,000 m
<b>MANUFATTI</b>	
SCAVO PER PIATTAFORMA	2,118 m <sup>2</sup>
SCAVO PER PARETI TRINCEA	0,219 m <sup>2</sup>
RILEVATO PER SCARPATE	1,000 m <sup>2</sup>
AREA DI SCAVO	5,928 m

SEZIONE N.: 38  
 QT. PROGETTO: 470,787  
 DIST.PROG.: 925,000  
 DIST.PREC.: 25,000  
 DIST.SUCC.: 25,000




SCALA 1:200

QT.RIF. 450,000

QUOTE TERRENO			470,72		470,00	
DIST.PARZIALI TERRENO				3,14		
QUOTE PROGETTO		471,53	470,79	470,79	470,79	469,71
DIST. PARZIALI PROGETTO	0,74	470,79	470,39	5,00	470,39	1,61

<b>SCAVI E BONIFICHE</b>	
FOSSO	0,626 m <sup>2</sup>
RILEVATI	
RILEVATO	0,146 m <sup>2</sup>
<b>SOVRASTRUTTURA STRADALE</b>	
CASSONETTO	5,000 m
<b>MANUFATTI</b>	
SCAVO PER PIATTAFORMA	1,725 m <sup>2</sup>
SCAVO PER PARETI TRINCEA	0,214 m <sup>2</sup>
RILEVATO PER SCARPATE	1,457 m <sup>2</sup>
AREA DI SCAVO	5,421 m

SEZIONE N.: 39  
 QT. PROGETTO: 472,706  
 DIST.PROG.: 950,000  
 DIST.PREC.: 25,000  
 DIST.SUCC.: 25,000



SCALA 1:200


QT.RIF. 450,000

QUOTE TERRENO	474,42	472,52	470,00
DIST.PARZIALI TERRENO		8,24	10,97
QUOTE PROGETTO		473,45 472,71 472,31 472,31 472,71	472,71 472,31 472,71 471,27
DIST. PARZIALI PROGETTO		0,75 5,00	2,16



<b>SCAVI E BONIFICHE</b>	
FOSSO	0,547 m <sup>2</sup>
<b>RILEVATI</b>	
RILEVATO	0,019 m <sup>2</sup>
<b>SOVRASTRUTTURA STRADALE</b>	
CASSONETTO	5,000 m
<b>MANUFATTI</b>	
SCAVO PER PIATTAFORMA	1,841 m <sup>2</sup>
SCAVO PER PARETI TRINCEA	0,126 m <sup>2</sup>
RILEVATO PER SCARPATE	0,825 m <sup>2</sup>
AREA DI SCAVO	5,890 m

SEZIONE N.: 40  
 QT. PROGETTO: 474,884  
 DIST.PROG.: 975,000  
 DIST.PREC.: 25,000  
 DIST.SUCC.: 25,000




SCALA 1:200

QT.RIF. 450,000

QUOTE TERRENO	476,24	474,75
DIST.PARZIALI TERRENO	8,36	
QUOTE PROGETTO	475,44 474,88 474,48 474,88	474,88 474,88 474,48 474,88 473,89
DIST. PARZIALI PROGETTO	0,55 1,49	5,00 1,49

<b>SCAVI E BONIFICHE</b>	
FOSSO	0,770 m <sup>2</sup>
<b>SOVRASTRUTTURA STRADALE</b>	
CASSONETTO	5,000 m
<b>MANUFATTI</b>	
SCAVO PER PIATTAFORMA	3,186 m <sup>2</sup>
SCAVO PER PARETI TRINCEA	0,312 m <sup>2</sup>
RILEVATO PER SCARPATE	0,271 m <sup>2</sup>
AREA DI SCAVO	7,057 m

SEZIONE N.: 41  
 QT. PROGETTO: 477,517  
 DIST.PROG.: 1000,000  
 DIST.PREC.: 25,000  
 DIST.SUCC.: 25,000



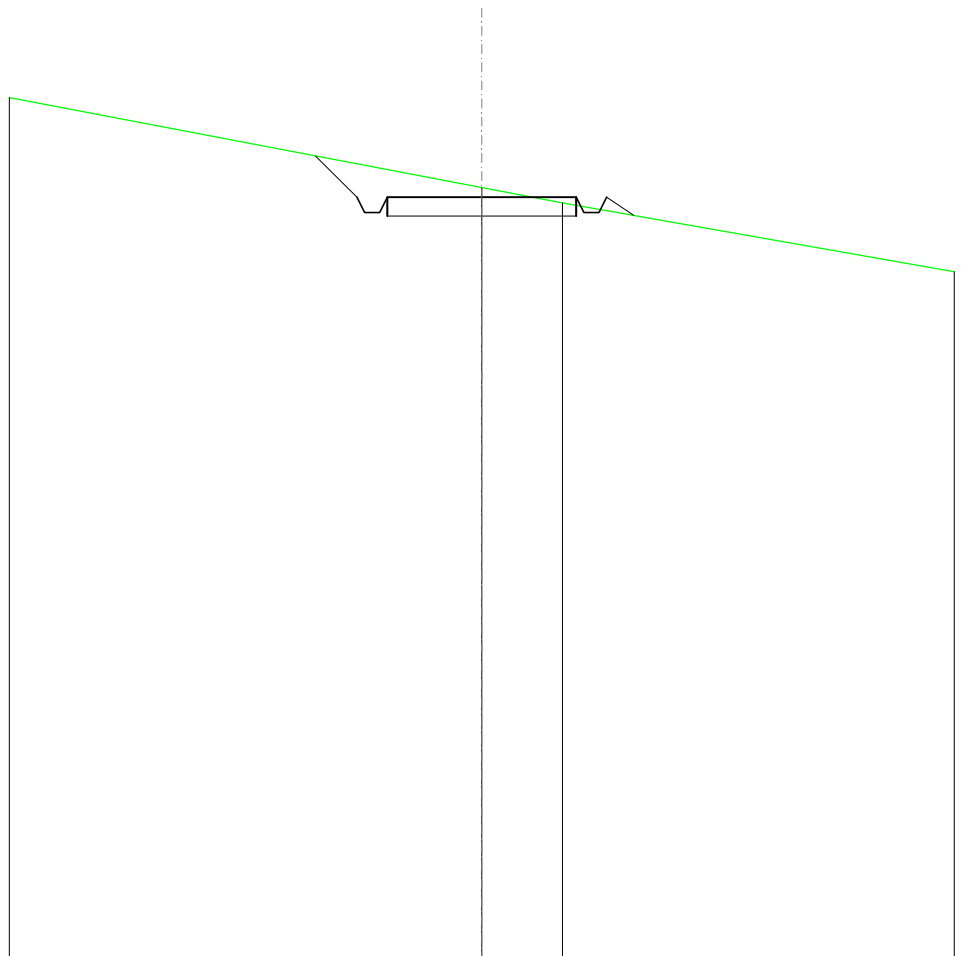
SCALA 1:200

QT.RIF. 460,000

QUOTE TERRENO			477,65		
DIST.PARZIALI TERRENO					
QUOTE PROGETTO	478,39	477,52	477,52	477,52	476,91
DIST. PARZIALI PROGETTO	0,87	477,12	5,00	477,12	0,90

<b>SCAVI E BONIFICHE</b>	
FOSSO	0,939 m <sup>2</sup>
<b>SOVRASTRUTTURA STRADALE</b>	
CASSONETTO	5,000 m
<b>MANUFATTI</b>	
SCAVO PER PIATTAFORMA	3,779 m <sup>2</sup>
SCAVO PER PARETI TRINCEA	0,482 m <sup>2</sup>
RILEVATO PER SCARPATE	0,170 m <sup>2</sup>
AREA DI SCAVO	7,410 m

SEZIONE N.: 42  
 QT. PROGETTO: 480,151  
 DIST.PROG.: 1025,000  
 DIST.PREC.: 25,000  
 DIST.SUCC.: 25,000



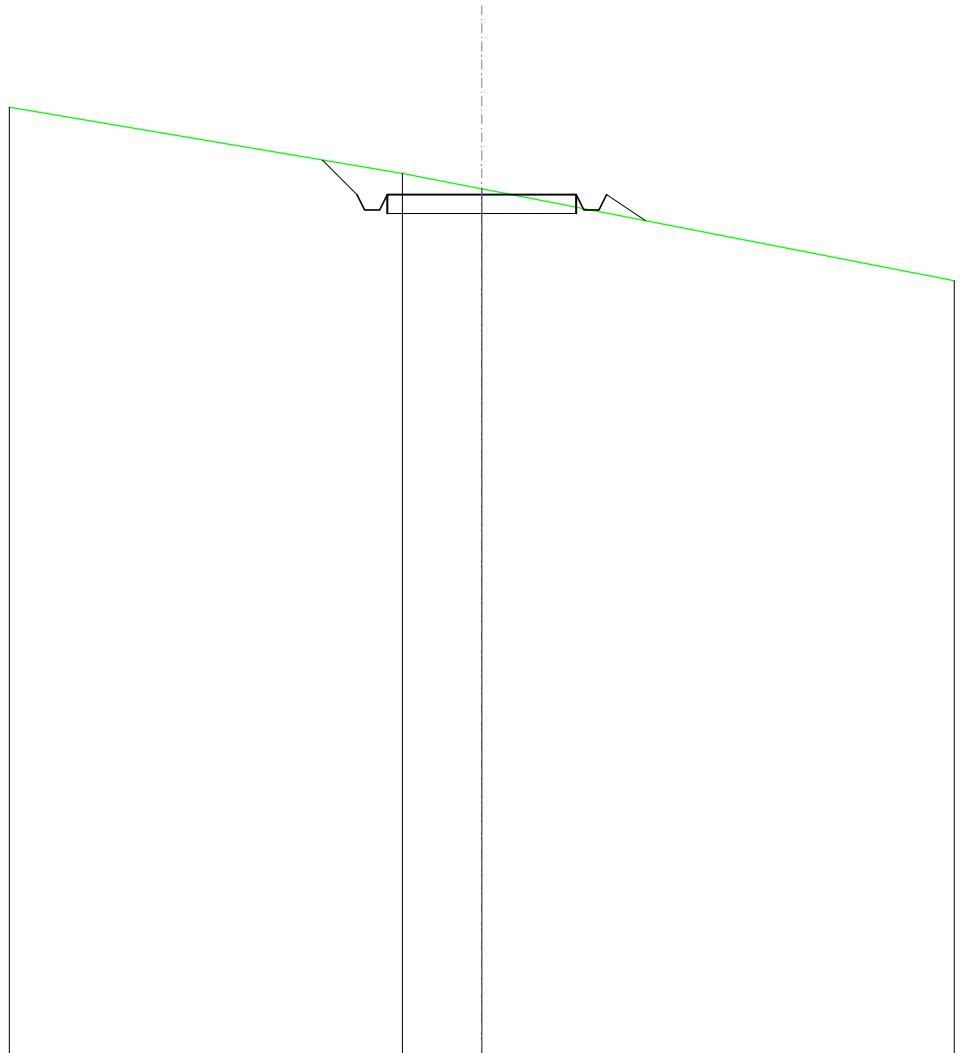
SCALA 1:200

QT.RIF. 460,000

QUOTE TERRENO			480,41	480,00
DIST.PARZIALI TERRENO			2,14	
QUOTE PROGETTO		481,24	480,15	480,15
DIST. PARZIALI PROGETTO		1,09	5,00	0,72

<b>SCAVI E BONIFICHE</b>	
FOSSO	0,800 m <sup>2</sup>
<b>SOVRASTRUTTURA STRADALE</b>	
CASSONETTO	5,000 m
<b>MANUFATTI</b>	
SCAVO PER PIATTAFORMA	3,272 m <sup>2</sup>
SCAVO PER PARETI TRINCEA	0,352 m <sup>2</sup>
RILEVATO PER SCARPATE	0,340 m <sup>2</sup>
AREA DI SCAVO	6,892 m

SEZIONE N.: 43  
 QT. PROGETTO: 482,784  
 DIST.PROG.: 1050,000  
 DIST.PREC.: 25,000  
 DIST.SUCC.: 25,000



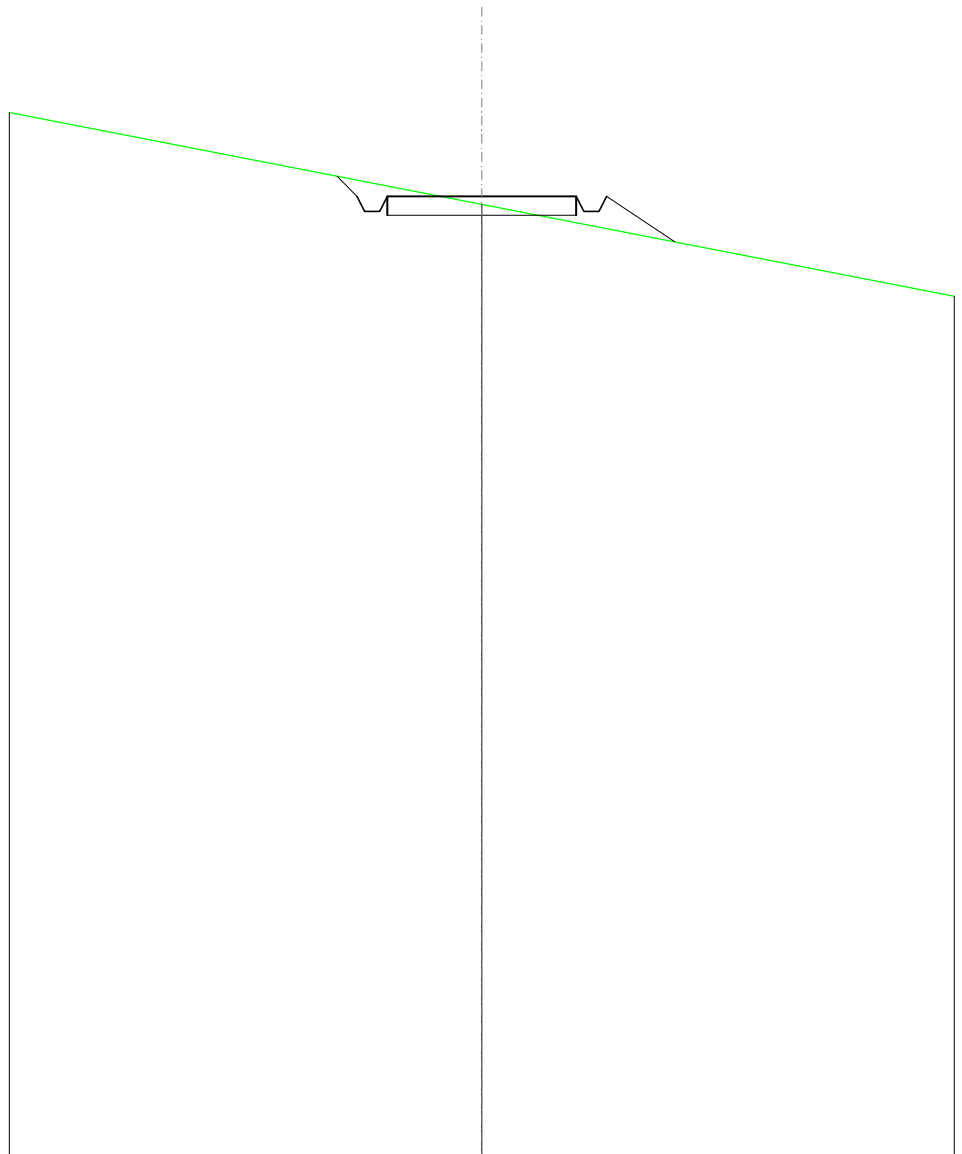
SCALA 1:200

QT.RIF. 460,000

QUOTE TERRENO		483,35	482,94
DIST.PARZIALI TERRENO		2,10	
QUOTE PROGETTO		483,70 482,78 482,38 482,78	482,78 482,38 482,78 482,10
DIST. PARZIALI PROGETTO		0,92 5,00	1,03

<b>SCAVI E BONIFICHE</b>	
FOSSO	0,520 m <sup>2</sup>
<b>RILEVATI</b>	
RILEVATO	0,102 m <sup>2</sup>
<b>SOVRASTRUTTURA STRADALE</b>	
CASSONETTO	5,000 m
<b>MANUFATTI</b>	
SCAVO PER PIATTAFORMA	1,536 m <sup>2</sup>
SCAVO PER PARETI TRINCEA	0,114 m <sup>2</sup>
RILEVATO PER SCARPATE	1,153 m <sup>2</sup>
AREA DI SCAVO	5,307 m

SEZIONE N.: 44  
 QT. PROGETTO: 485,414  
 DIST.PROG.: 1075,000  
 DIST.PREC.: 25,000  
 DIST.SUCC.: 25,000



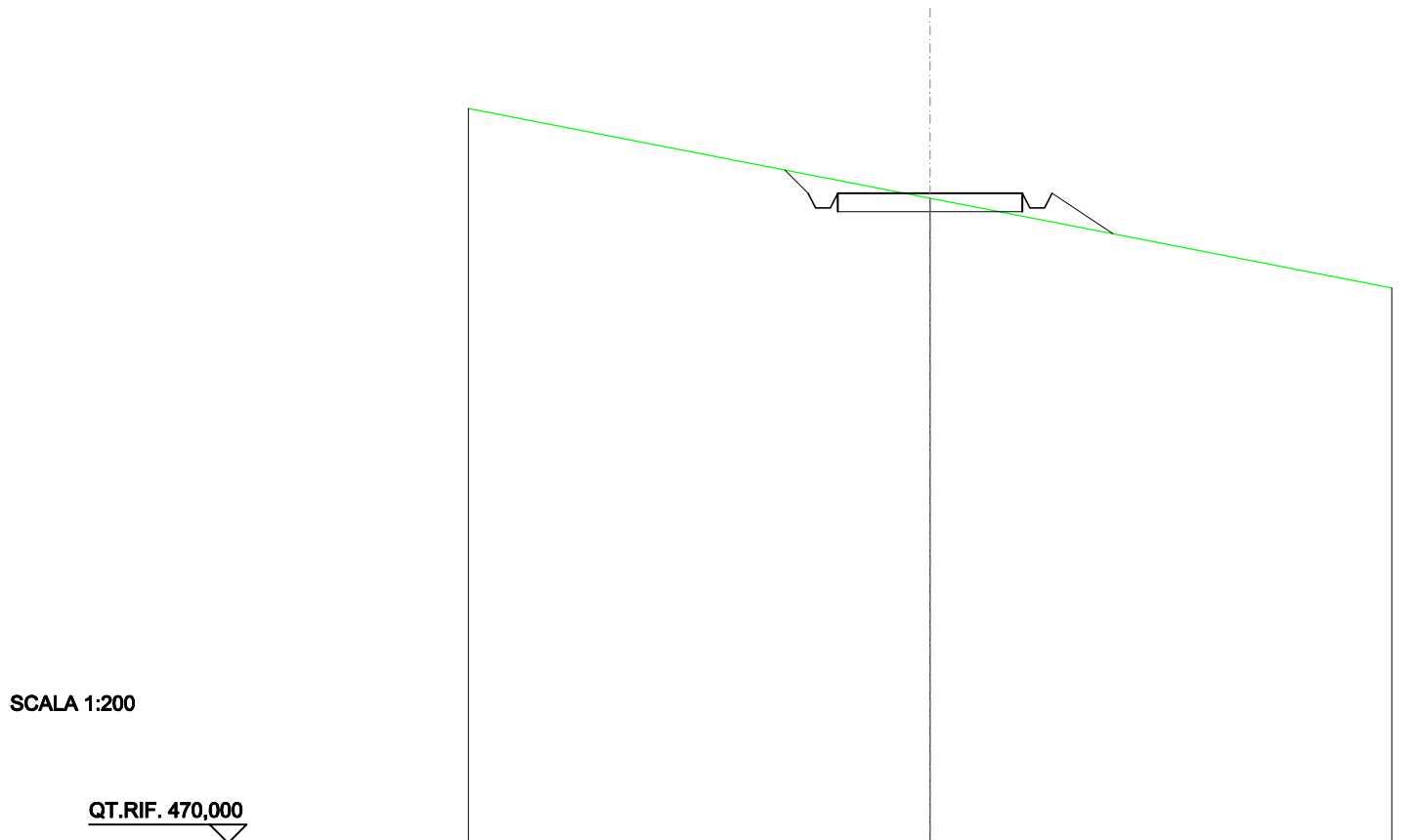
SCALA 1:200

QT.RIF. 460,000

QUOTE TERRENO			485,20		
DIST.PARZIALI TERRENO					
QUOTE PROGETTO	485,95	485,41	485,41	485,41	484,21
DIST. PARZIALI PROGETTO	0,53	0,10	5,00	1,81	

<b>SCAVI E BONIFICHE</b>	
FOSSO	0,580 m <sup>2</sup>
<b>RILEVATI</b>	
RILEVATO	0,039 m <sup>2</sup>
<b>SOVRASTRUTTURA STRADALE</b>	
CASSONETTO	5,000 m
<b>MANUFATTI</b>	
SCAVO PER PIATTAFORMA	1,850 m <sup>2</sup>
SCAVO PER PARETI TRINCEA	0,157 m <sup>2</sup>
RILEVATO PER SCARPATE	0,962 m <sup>2</sup>
AREA DI SCAVO	5,789 m

SEZIONE N.: 45  
 QT. PROGETTO: 487,601  
 DIST.PROG.: 1100,000  
 DIST.PREC.: 25,000  
 DIST.SUCC.: 25,000



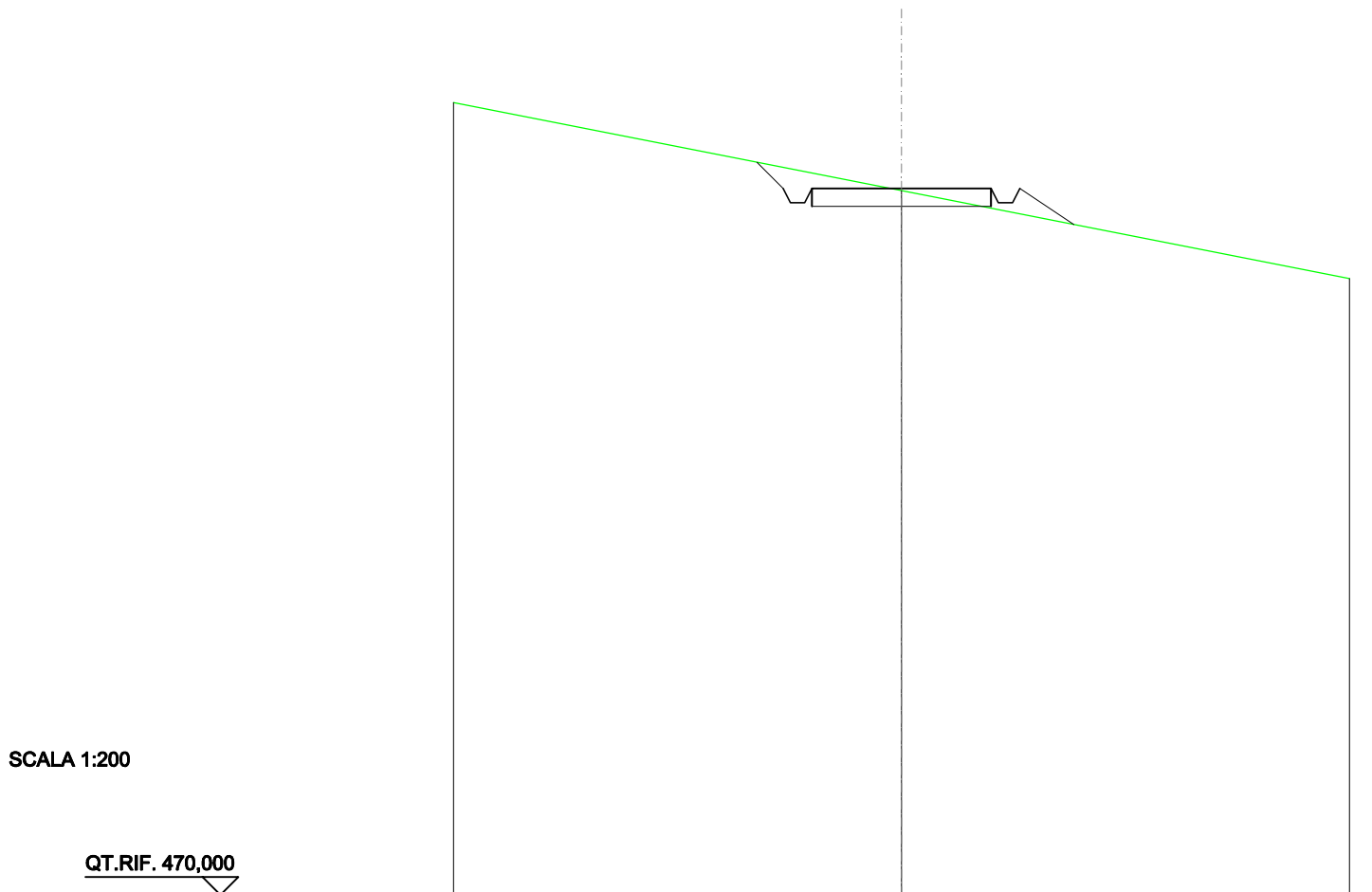
SCALA 1:200

QT.RIF. 470,000

QUOTE TERRENO	487,46					
DIST.PARZIALI TERRENO						
QUOTE PROGETTO	488,23	487,60	487,20	487,60	487,60	486,50
DIST. PARZIALI PROGETTO	0,62	5,00	1,65			

<b>SCAVI E BONIFICHE</b>	
FOSSO	0,645 m <sup>2</sup>
<b>RILEVATI</b>	
RILEVATO	0,007 m <sup>2</sup>
<b>SOVRASTRUTTURA STRADALE</b>	
CASSONETTO	5,000 m
<b>MANUFATTI</b>	
SCAVO PER PIATTAFORMA	2,193 m <sup>2</sup>
SCAVO PER PARETI TRINCEA	0,213 m <sup>2</sup>
RILEVATO PER SCARPATE	0,803 m <sup>2</sup>
AREA DI SCAVO	6,254 m

SEZIONE N.: 46  
 QT. PROGETTO: 489,715  
 DIST.PROG.: 1125,000  
 DIST.PREC.: 25,000  
 DIST.SUCC.: 25,000




SCALA 1:200

QT.RIF. 470,000

QUOTE TERRENO			489,65		
DIST.PARZIALI TERRENO					
QUOTE PROGETTO	490,44	489,72	489,72	489,72	488,71
DIST. PARZIALI PROGETTO	0,73	0,73	5,00	1,51	

<b>SCAVI E BONIFICHE</b>	
FOSSO	0,641 m <sup>2</sup>
<b>RILEVATI</b>	
RILEVATO	0,005 m <sup>2</sup>
<b>SOVRASTRUTTURA STRADALE</b>	
CASSONETTO	5,000 m
<b>MANUFATTI</b>	
SCAVO PER PIATTAFORMA	2,201 m <sup>2</sup>
SCAVO PER PARETI TRINCEA	0,208 m <sup>2</sup>
RILEVATO PER SCARPATE	0,777 m <sup>2</sup>
AREA DI SCAVO	6,282 m

SEZIONE N.: 47  
 QT. PROGETTO: 491,830  
 DIST.PROG.: 1150,000  
 DIST.PREC.: 25,000  
 DIST.SUCC.: 25,000



SCALA 1:200

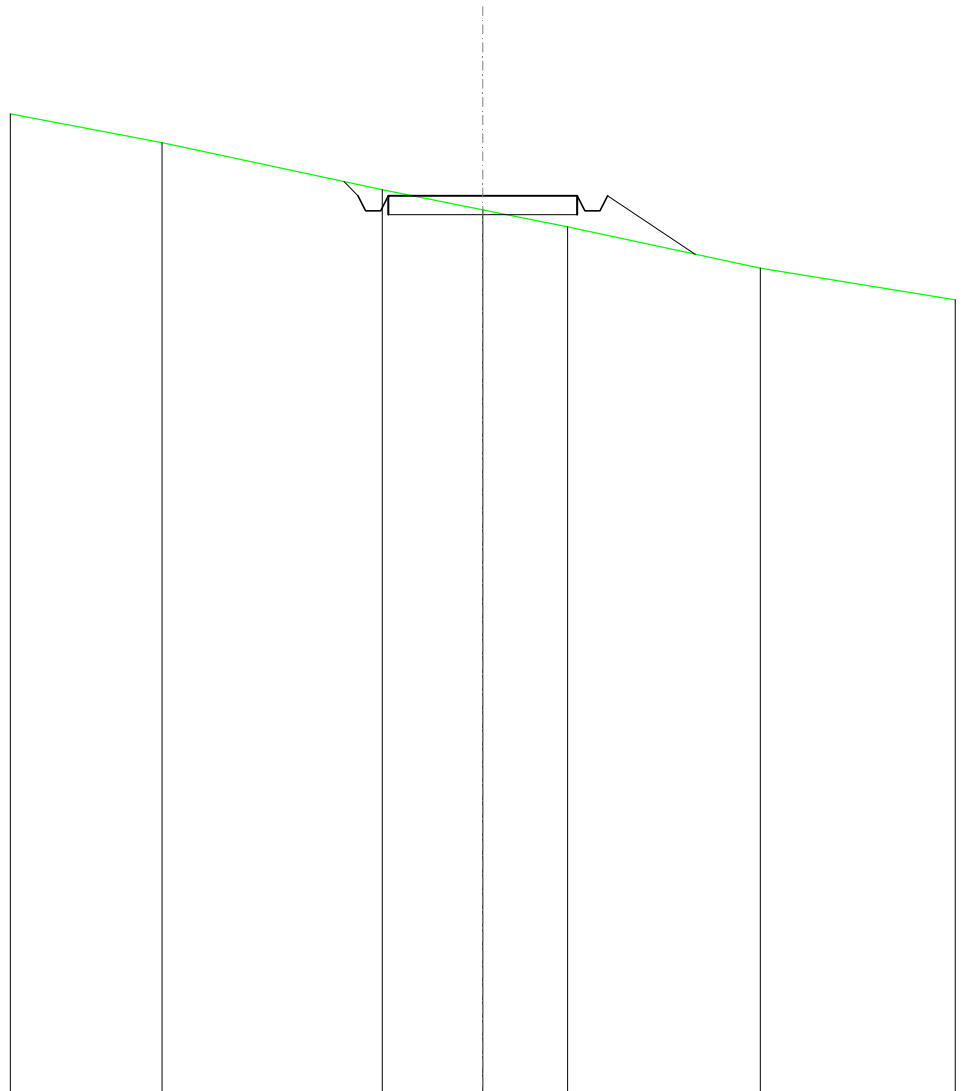
QT.RIF. 470,000

QUOTE TERRENO			491,77		490,89		490,35
DIST.PARZIALI TERRENO				4,52		3,82	
QUOTE PROGETTO		492,55	491,83	491,83	491,83	491,83	490,86
DIST. PARZIALI PROGETTO		0,72		5,00		1,46	



<b>SCAVI E BONIFICHE</b>	
FOSSO	0,407 m <sup>2</sup>
<b>RILEVATI</b>	
RILEVATO	0,356 m <sup>2</sup>
<b>SOVRASTRUTTURA STRADALE</b>	
CASSONETTO	5,000 m
<b>MANUFATTI</b>	
SCAVO PER PIATTAFORMA	0,975 m <sup>2</sup>
SCAVO PER PARETI TRINCEA	0,055 m <sup>2</sup>
RILEVATO PER SCARPATE	1,757 m <sup>2</sup>
AREA DI SCAVO	4,292 m

SEZIONE N.: 48  
 QT. PROGETTO: 493,764  
 DIST.PROG.: 1175,000  
 DIST.PREC.: 25,000  
 DIST.SUCC.: 25,000



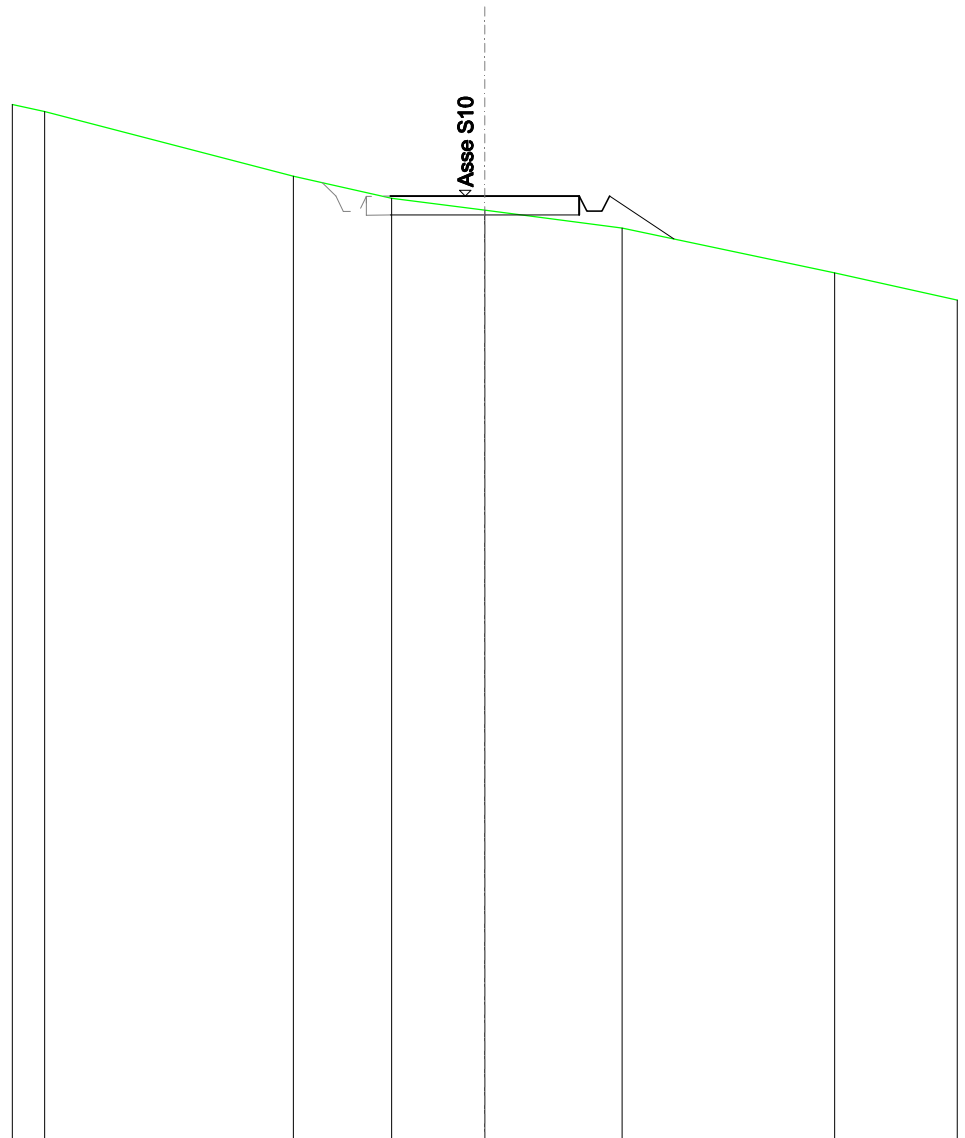
SCALA 1:200

QT.RIF. 470,000

QUOTE TERRENO	495,16		493,92	493,39	492,94	491,84
DIST.PARZIALI TERRENO		5,82	2,66	2,24	5,10	
QUOTE PROGETTO			494,14 493,76 493,36 493,36 493,76	493,76	493,76 493,36 493,36 493,76	492,21
DIST. PARZIALI PROGETTO				5,00	2,33	

<b>RILEVATI</b>	
RILEVATO	0,154 m <sup>2</sup>
<b>SOVRASTRUTTURA STRADALE</b>	
CASSONETTO	5,000 m
<b>MANUFATTI</b>	
SCAVO PER PIATTAFORMA	0,764 m <sup>2</sup>
RILEVATO PER SCARPATE	1,023 m <sup>2</sup>
AREA DI SCAVO	3,449 m

SEZIONE N.: 49  
 QT. PROGETTO: 494,998  
 DIST.PROG.: 1200,000  
 DIST.PREC.: 25,000  
 DIST.SUCC.: 25,000



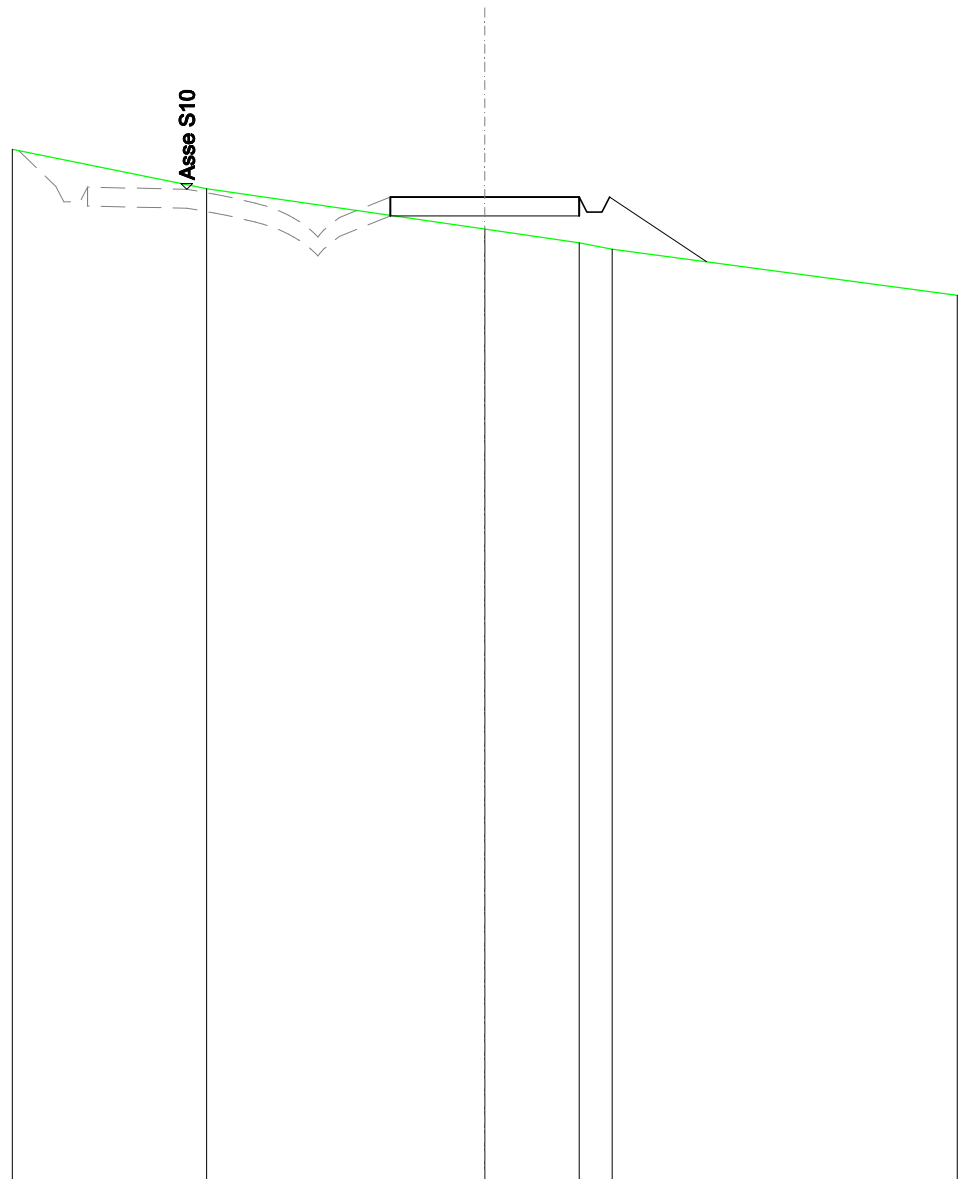
SCALA 1:200

QT.RIF. 470,000

QUOTE TERRENO	497,24	495,52	494,94	494,62	494,15	492,96
DIST.PARZIALI TERRENO	6,58	2,60	2,46	3,63	5,63	
QUOTE PROGETTO			495,00	495,00	495,00 494,60 494,60 495,00	493,86
DIST. PARZIALI PROGETTO					1,70	

<b>RILEVATI</b>	
RILEVATO	1,733 m <sup>2</sup>
<b>SOVRASTRUTTURA STRADALE</b>	
CASSONETTO	5,000 m
<b>MANUFATTI</b>	
SCAVO PER PIATTAFORMA	0,001 m <sup>2</sup>
RILEVATO PER SCARPATE	2,553 m <sup>2</sup>
AREA DI SCAVO	0,104 m

SEZIONE N.: 50  
 QT. PROGETTO: 496,056  
 DIST.PROG.: 1225,000  
 DIST.PREC.: 25,000  
 DIST.SUCC.: 25,277




SCALA 1:200

QT.RIF. 470,000

QUOTE TERRENO	496,27	495,21	494,85	494,67
DIST.PARZIALI TERRENO	7,36	2,50	0,87	
QUOTE PROGETTO	496,06	496,06	496,06	494,34
DIST. PARZIALI PROGETTO			2,57	

<b>SCAVI E BONIFICHE</b>	
FOSSO	0,384 m <sup>2</sup>
<b>RILEVATI</b>	
RILEVATO	0,127 m <sup>2</sup>
<b>SOVRASTRUTTURA STRADALE</b>	
CASSONETTO	5,000 m
<b>MANUFATTI</b>	
SCAVO PER PIATTAFORMA	1,168 m <sup>2</sup>
SCAVO PER PARETI TRINCEA	0,034 m <sup>2</sup>
RILEVATO PER SCARPATE	1,079 m <sup>2</sup>
AREA DI SCAVO	4,846 m

SEZIONE N.: 51  
 QT. PROGETTO: 497,125  
 DIST.PROG.: 1250,277  
 DIST.PREC.: 25,277  
 DIST.SUCC.: 29,999




SCALA 1:200

QT.RIF. 480,000

QUOTE TERRENO	497,53	497,27	496,83	495,51
DIST.PARZIALI TERRENO	1,72	2,65	7,97	
QUOTE PROGETTO	497,41 497,13 496,73 497,13	497,13	496,73 497,13	496,01
DIST. PARZIALI PROGETTO		5,00	1,67	

SCAVI E BONIFICHE	
FOSSO	0,964 m <sup>2</sup>
RILEVATI	
RILEVATO	0,929 m <sup>2</sup>
SOVRASTRUTTURA STRADALE	
CASSONETTO	12,903 m
MANUFATTI	
SCAVO PER PIATTAFORMA	7,213 m <sup>2</sup>
SCAVO PER PARETI TRINCEA	0,508 m <sup>2</sup>
RILEVATO PER SCARPATE	2,137 m <sup>2</sup>
AREA DI SCAVO	11,497 m

SEZIONE N.: 52  
 QT. PROGETTO: 498,394  
 DIST.PROG.: 1280,276  
 DIST.PREC.: 29,999  
 DIST.SUCC.: 20,000



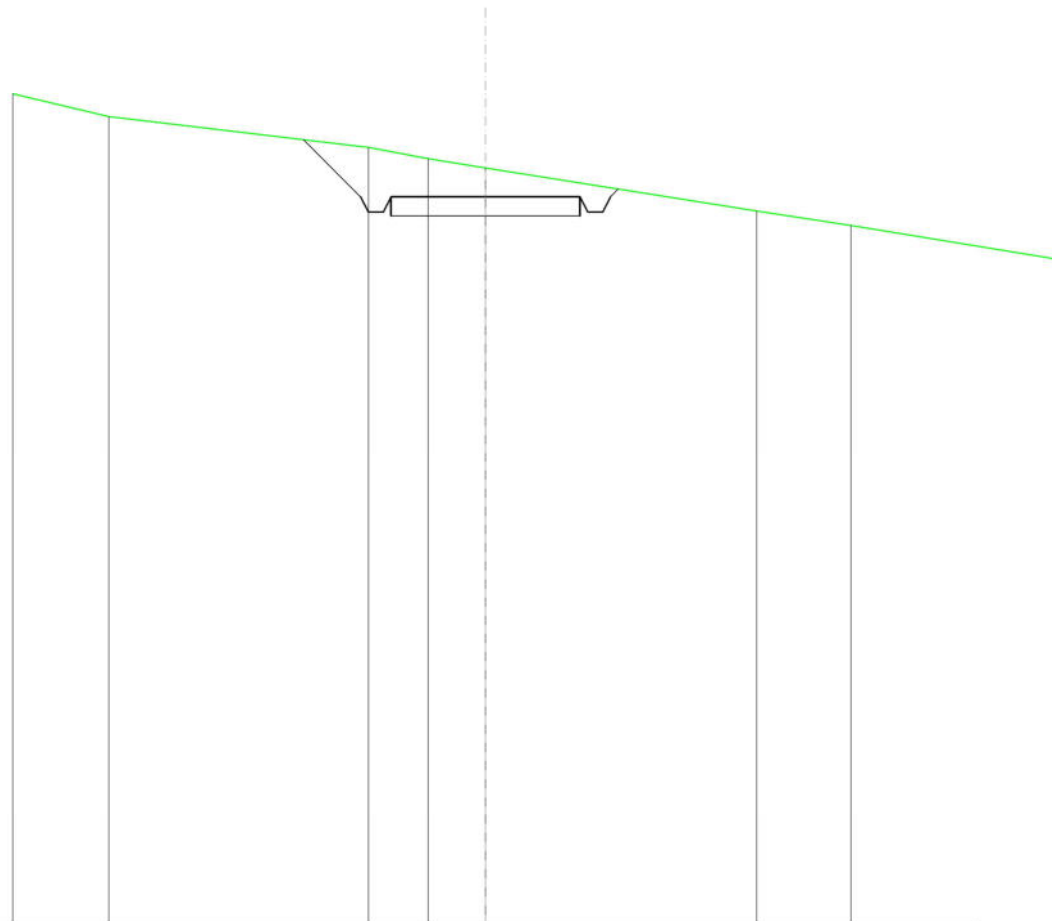
SCALA 1:200

QT.RIF. 475,954

QUOTE TERRENO	500,42	500,30			498,97	498,66	498,56		496,87	496,59			
DIST.PARZIALI TERRENO	0,72		11,78		2,56	0,75		9,72		1,83			
QUOTE PROGETTO				499,46	498,39	497,99	497,99	496,39	498,39	497,99	497,99	498,39	496,78
DIST. PARZIALI PROGETTO				1,07				12,90			2,42		

SCAVI E BONIFICHE	
FOSSO	1,736 m <sup>2</sup>
SOVRASTRUTTURA STRADALE	
CASSONETTO	5,000 m
MANUFATTI	
SCAVO PER PIATTAFORMA	6,335 m <sup>2</sup>
SCAVO PER PARETI TRINCEA	1,029 m <sup>2</sup>
AREA DI SCAVO	8,315 m

SEZIONE N.: 53  
 QT. PROGETTO: 499,240  
 DIST.PROG.: 1300,276  
 DIST.PREC.: 20,000  
 DIST.SUCC.: 20,000



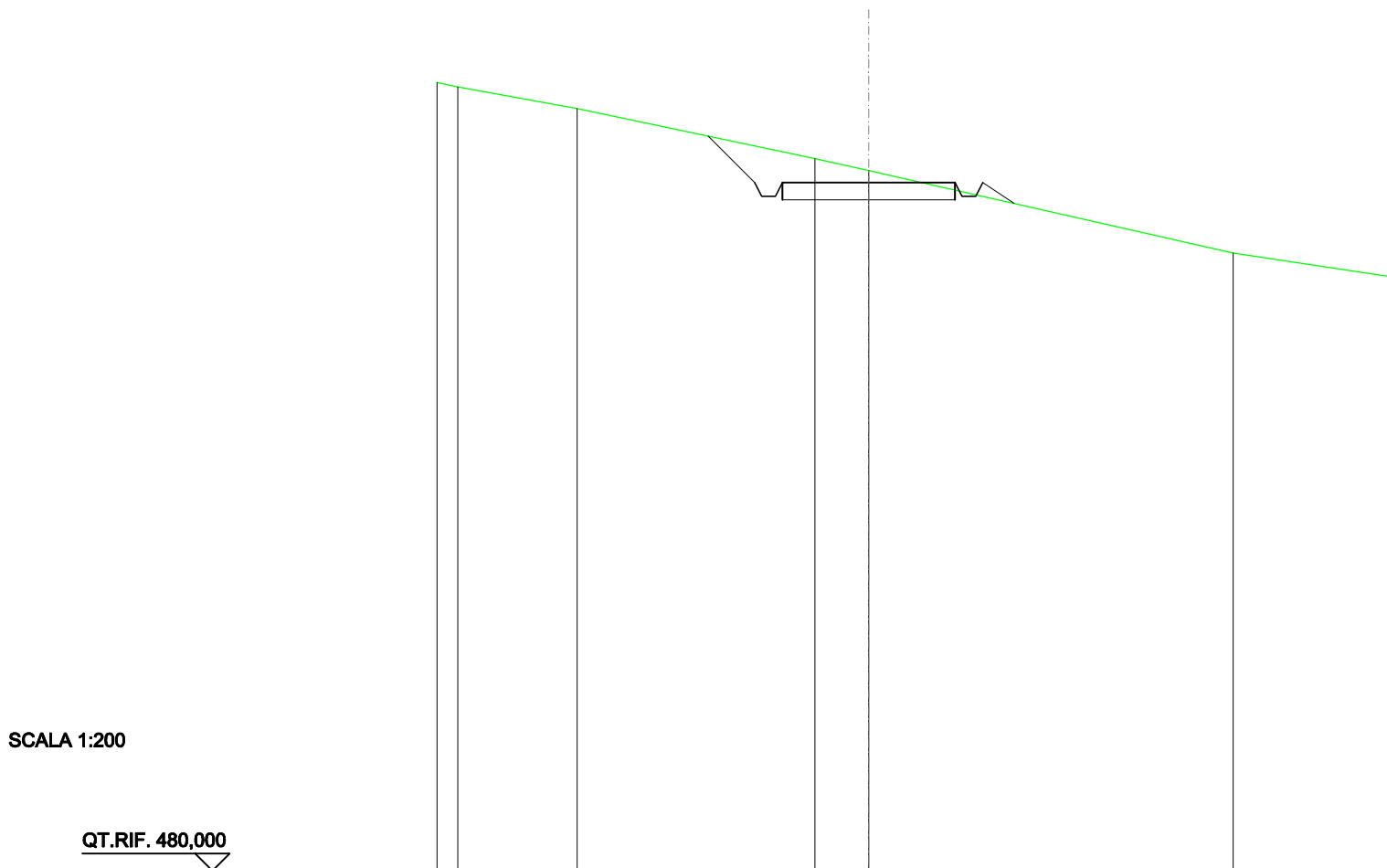
SCALA 1:200

QT.RIF. 480,000

QUOTE TERRENO	501,36		500,55	500,25	500,00		498,86	498,48
DIST.PARZIALI TERRENO		6,86		1,57	1,52		7,17	2,49
QUOTE PROGETTO			500,75	499,24	498,84	498,84	499,24	499,45
DIST. PARZIALI PROGETTO			1,51			5,00		

<b>SCAVI E BONIFICHE</b>	
FOSSO	1,065 m <sup>2</sup>
<b>SOVRASTRUTTURA STRADALE</b>	
CASSONETTO	5,000 m
<b>MANUFATTI</b>	
SCAVO PER PIATTAFORMA	4,219 m <sup>2</sup>
SCAVO PER PARETI TRINCEA	0,714 m <sup>2</sup>
RILEVATO PER SCARPATE	0,231 m <sup>2</sup>
AREA DI SCAVO	7,641 m

SEZIONE N.: 54  
 QT. PROGETTO: 499,927  
 DIST.PROG.: 1320,276  
 DIST.PREC.: 20,000  
 DIST.SUCC.: 15,000



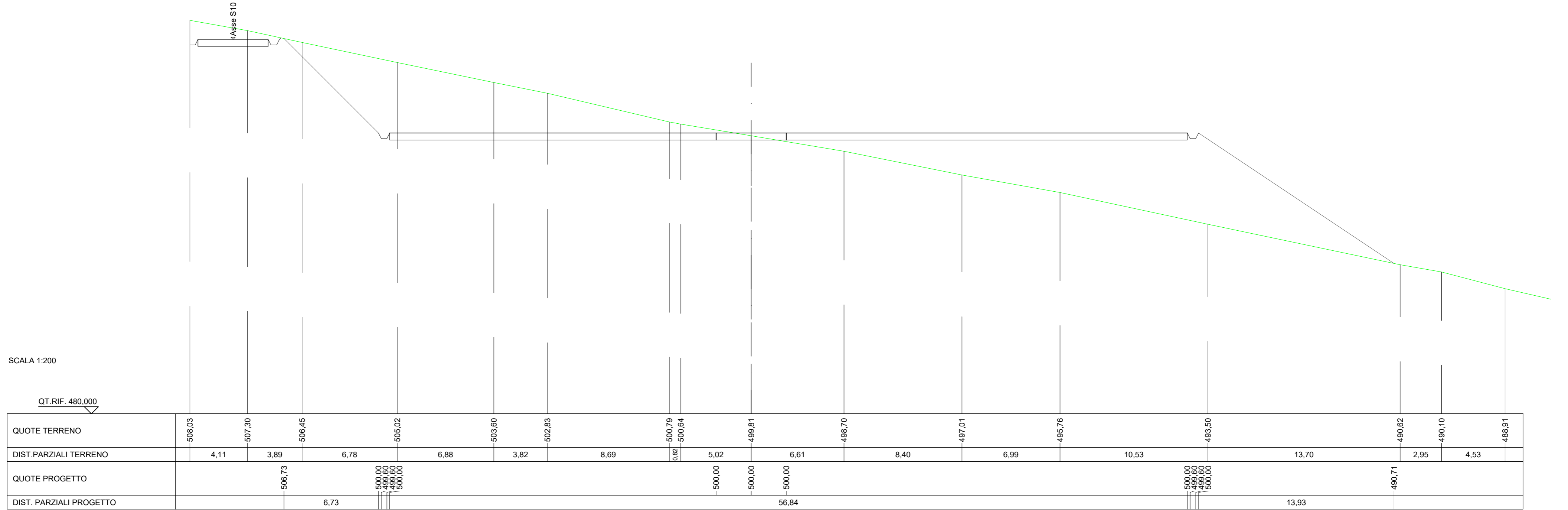
SCALA 1:200

QT.RIF. 480,000

QUOTE TERRENO	502,70	502,07	500,62	500,27	497,89			
DIST.PARZIALI TERRENO	3,45	6,89	1,56	10,55				
QUOTE PROGETTO			501,27	499,93	499,53	499,53	499,93	499,32
DIST. PARZIALI PROGETTO			1,34	5,00	0,91			

SCAVI E BONIFICHE	
FOSSO	4,415 m <sup>2</sup>
RILEVATI	
RILEVATO	80,231 m <sup>2</sup>
SOVRASTRUTTURA STRADALE	
CASSONETTO	56,836 m
MANUFATTI	
SCAVO PER PIATTAFORMA	75,212 m <sup>2</sup>
SCAVO PER PARETI TRINCEA	17,829 m <sup>2</sup>
RILEVATO PER SCARPATE	49,055 m <sup>2</sup>
AREA DI SCAVO	35,121 m

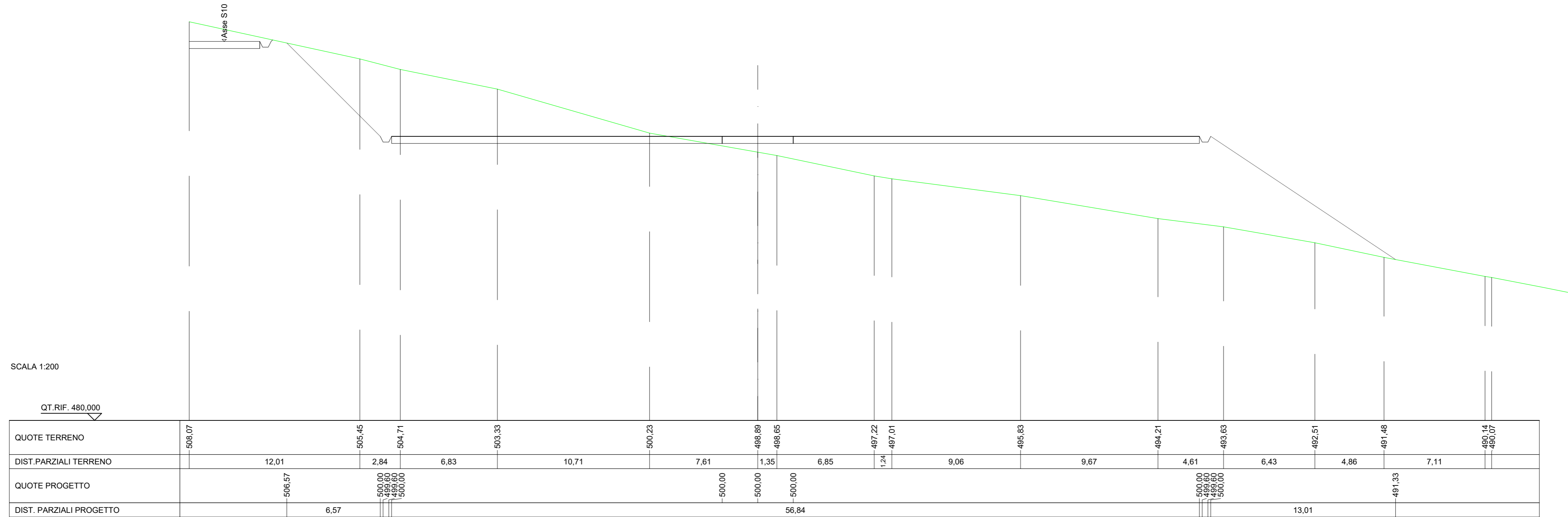
SEZIONE N.: 55  
 QT. PROGETTO: 500,000  
 DIST. PROG.: 1335,276  
 DIST. PREC.: 15,000  
 DIST. SUCC.: 15,000





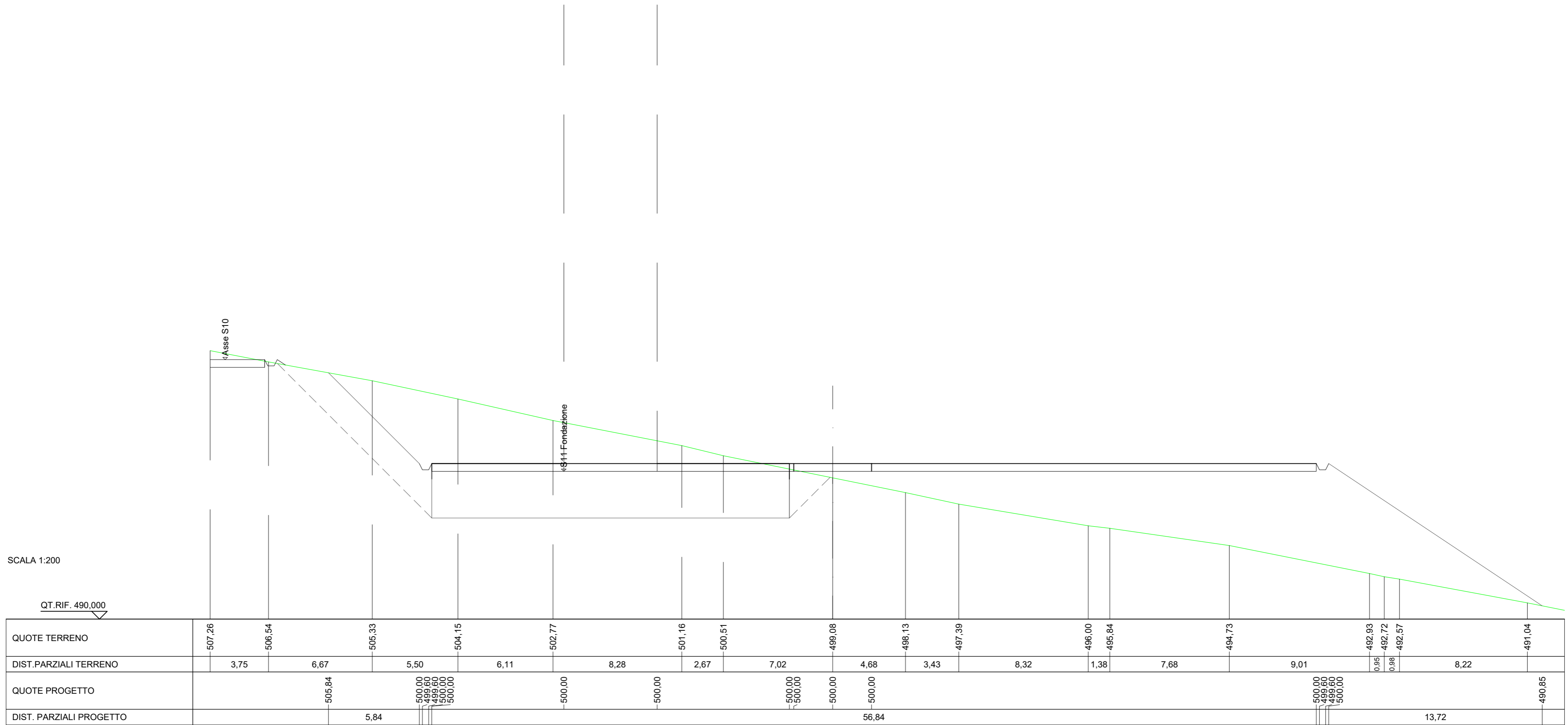
SCAVI E BONIFICHE	
FOSSO	4,222 m <sup>2</sup>
RILEVATI	
RILEVATO	102,891 m <sup>2</sup>
SOVRASTRUTTURA STRADALE	
CASSONETTO	56,836 m
MANUFATTI	
SCAVO PER PIATTAFORMA	60,023 m <sup>2</sup>
SCAVO PER PARETI TRINCEA	16,860 m <sup>2</sup>
RILEVATO PER SCARPATE	44,481 m <sup>2</sup>
AREA DI SCAVO	29,666 m

SEZIONE N.: 56  
 QT. PROGETTO: 500,000  
 DIST. PROG.: 1350,276  
 DIST. PREC.: 15,000  
 DIST. SUCC.: 24,735



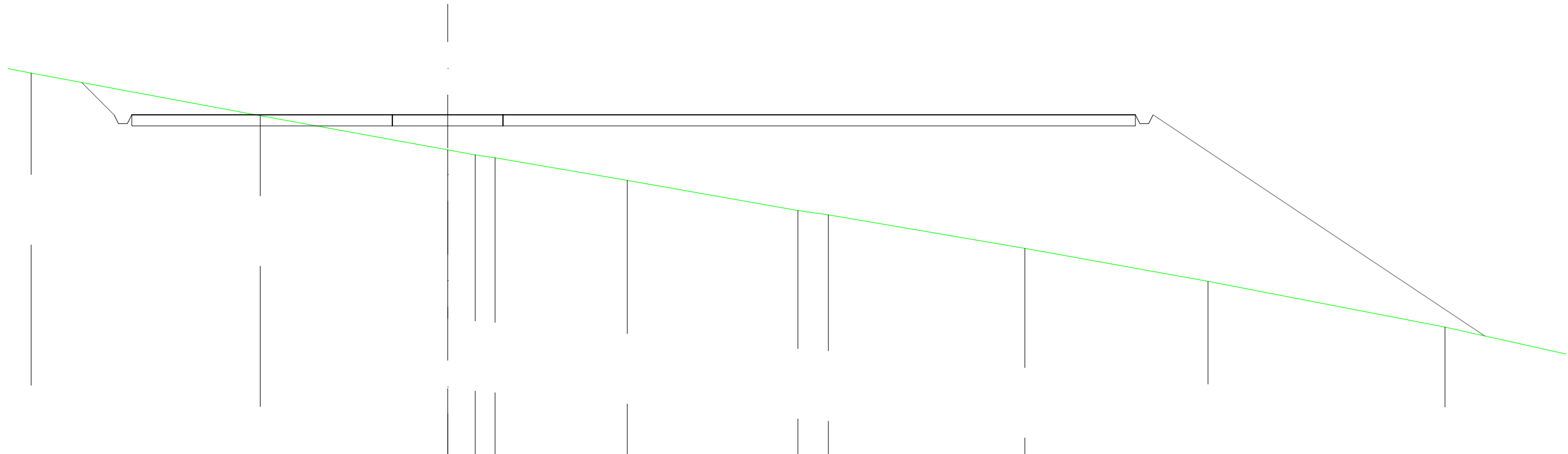
SCAVI E BONIFICHE	
FOSSO	3.917 m <sup>2</sup>
RILEVATI	
RILEVATO	101.000 m <sup>2</sup>
SOVRASTRUTTURA STRADALE	
CASSONETTO	73.820 m
MANUFATTI	
SCAVO PER PIATTAFORMA	58.757 m <sup>2</sup>
SCAVO PER PARETI TRINCEA	13.799 m <sup>2</sup>
SCAVO PER PLINTO	68.939 m <sup>2</sup>
RILEVATO PER SCARPATE	49.972 m <sup>2</sup>
AREA DI SCAVO	30.335 m

SEZIONE N. : 57  
 QT. PROGETTO: 500,000  
 DIST.PROG.: 1375,010  
 DIST.PREC.: 24,735  
 DIST.SUCC.: 11,481



SCAVI E BONIFICHE	
FOSSO	1,132 m <sup>2</sup>
RILEVATI	
RILEVATO	119,639 m <sup>2</sup>
SOVRASTRUTTURA STRADALE	
CASSONETTO	45,354 m
MANUFATTI	
SCAVO PER PIATTAFORMA	6,394 m <sup>2</sup>
SCAVO PER PARETI TRINCEA	0,869 m <sup>2</sup>
SCAVO PER PLINTO	0,948 m <sup>2</sup>
RILEVATO PER SCARPATE	57,913 m <sup>2</sup>
AREA DI SCAVO	10,596 m

SEZIONE N.: 58  
 QT. PROGETTO: 500,000  
 DIST.PROG.: 1386,491  
 DIST.PREC.: 11,481



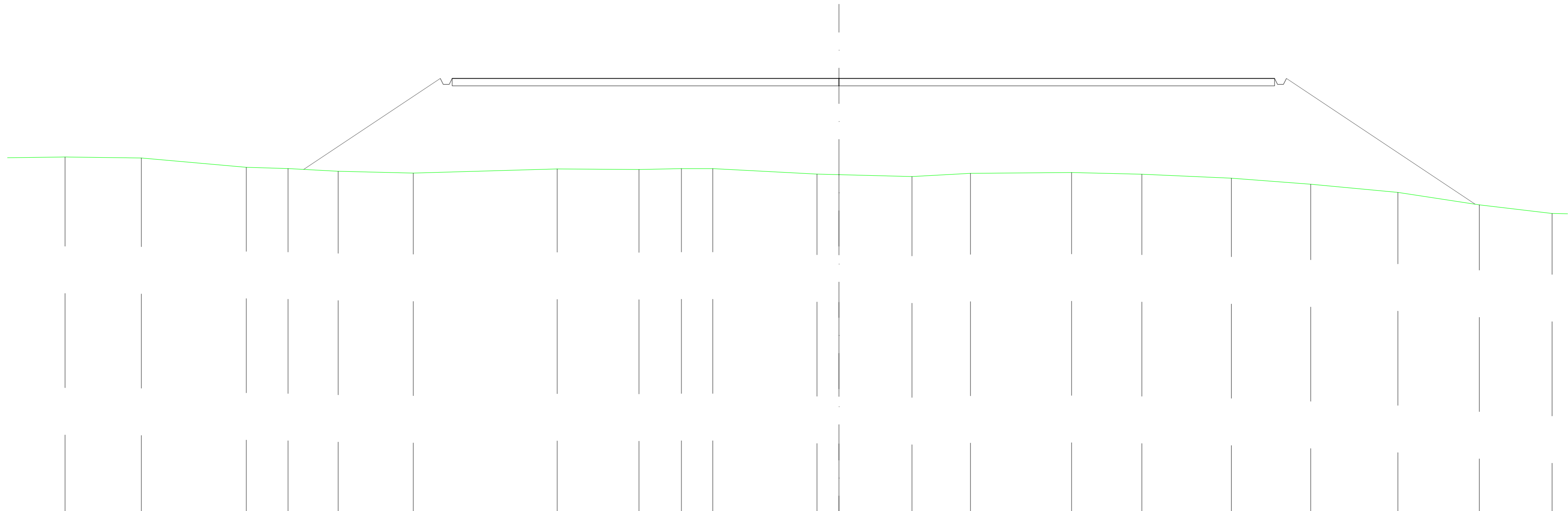
SCALA 1:200

QT.RIF. 480,000

QUOTE TERRENO	501,89		499,96		498,42	498,19	498,05	497,04	495,67	495,48	493,96	492,47	490,40			
DIST.PARZIALI TERRENO		10,35		8,47	1,24	0,90		5,97		7,71	1,38	8,88	8,28	10,71	6,98	
QUOTE PROGETTO		501,46	500,00	499,60	499,60	500,00						500,00	499,60	499,60	500,00	490,00
DIST. PARZIALI PROGETTO		1,46							45,35					14,99		

MANUFATTI  
RILEVATO PER SCARPATE 82,843 m<sup>2</sup>

SEZIONE N.: 59  
QT. PROGETTO: 500,000



SCALA 1:200

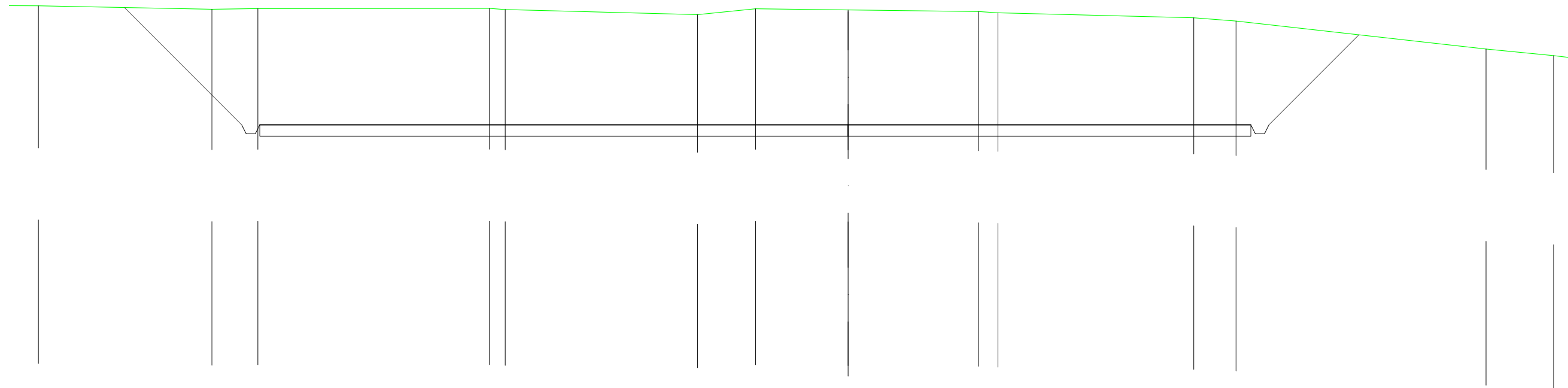
QT.RIF. 470,000

DIST.PARZIALI TERRENO		5,13		7,06		2,81	3,37		5,05		9,68		5,50		2,85	2,11		7,01		1,48	4,91		3,93		6,80		4,73		6,02		5,34		5,86		5,48		4,89				
QUOTE TERRENO	-494,71		-494,64		-494,02		-493,83		-493,75		-493,63		-493,91		-493,87		-493,93		-493,93		-493,56		-493,52		-493,39		-493,61		-493,67		-493,55		-493,28		-492,88		-492,33		-491,49		-490,91
QUOTE PROGETTO						-493,88					500,00	499,60	499,30	500,00						500,00											500,00	499,60	499,30	500,00				-491,53			
DIST. PARZIALI PROGETTO								9,18													55,30															12,69					



SCAVI E BONIFICHE	
FOSSO	4,342 m <sup>2</sup>
MANUFATTI	
SCAVO PER PARETI TRINCEA	13,187 m <sup>2</sup>
AREA DI SCAVO	5,982 m

SEZIONE N.: 61  
 QT. PROGETTO: 500,000



SCALA 1:200

QT.RIF. 480,000

DIST.PARZIALI TERRENO		7,67	2,03	10,24	0,70	8,50	2,56	4,09	5,78	0,85	8,66	1,87	11,05	2,99	
QUOTE TERRENO	505,26		505,11	505,13	505,14	505,09	504,87	505,13	505,08	505,00	504,95	504,73	504,58	503,35	503,06
QUOTE PROGETTO		505,18	500,00	499,60	499,60	500,00						500,00	499,60	499,60	500,00
DIST. PARZIALI PROGETTO		5,18						43,82						3,98	