

Regione
Sicilia



Comune di
Sambuca di Sicilia



Comune di
Contessa Entellina



Comune di
Santa Margherita di Belice



Committente:



Eni Plenitude Technical Services S.r.l.
Via Dismano, 1280
47522 Cesena (FC) - Italy
Tel. centralino + 39 0547 317199
eniplenitude.com

Documento:

PROGETTO DEFINITIVO

Titolo del Progetto:

PARCO EOLICO "SAMBUCA"

Elaborato:

Sezioni trasversali Asse S13

PROGETTO	DISCIPLINA	AMBITO	TIPO ELABORATO	PROGRESSIVO	SCALA
W-SAM	P	VB	SZ	13	1:200

NOME FILE:

W-SAM-P-VB-SZ-13_Sezioni trasversali Asse S13

Progettazione:



Ing. Saverio Pagliuso


Ing. Mario Francesco Perri

Ing. Giorgio Salatino

Rev:	Data Revisione	Descrizione Revisione	Redatto	Controllato	Approvato
00	SETTEMBRE 2023	PRIMA EMISSIONE	GEMSA	GEMSA	ENI PLENITUDE

SCAVI E BONIFICHE	
FOSSO	0,902 m ²
SOVRASTRUTTURA STRADALE	
CASSONETTO	6,239 m
MANUFATTI	
SCAVO PER PIATTAFORMA	5,397 m ²
SCAVO PER PARETI TRINCEA	0,364 m ²
AREA DI SCAVO	8,041 m

SEZIONE N.: 1
 QT. PROGETTO: 372,485
 DIST.PROG.: 0,000
 DIST.SUCC.: 25,000



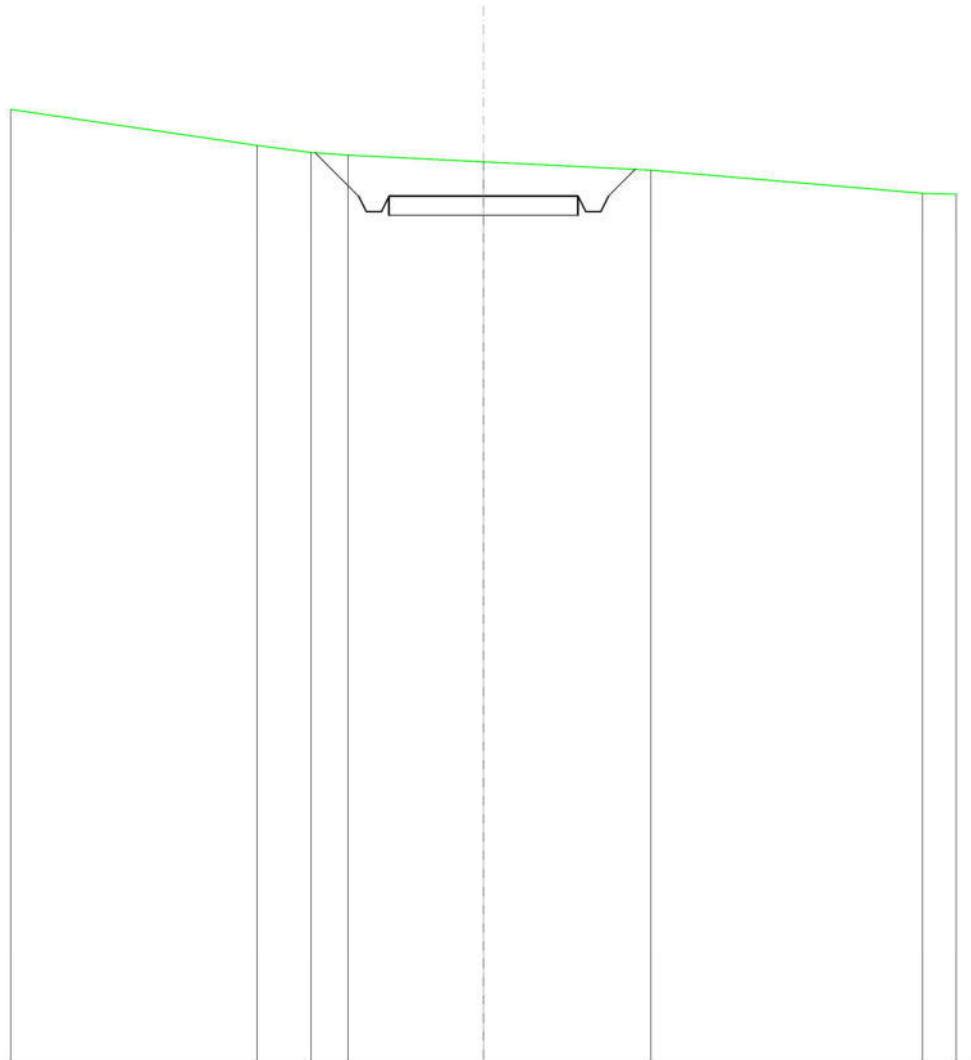
SCALA 1:200

QT.RIF. 350,000

QUOTE TERRENO	373,32	372,51	372,46	372,43
DIST.PARZIALI TERRENO		8,38	0,56	2,80
QUOTE PROGETTO	373,29	372,42	372,02	372,41
DIST. PARZIALI PROGETTO	0,94			

SCAVI E BONIFICHE	
FOSSO	1,937 m ²
SOVRASTRUTTURA STRADALE	
CASSONETTO	5,000 m
MANUFATTI	
SCAVO PER PIATTAFORMA	7,052 m ²
SCAVO PER PARETI TRINCEA	0,881 m ²
AREA DI SCAVO	8,460 m

SEZIONE N.: 2
 QT. PROGETTO: 372,945
 DIST.PROG.: 25,000
 DIST.PREC.: 25,000
 DIST.SUCC.: 25,000



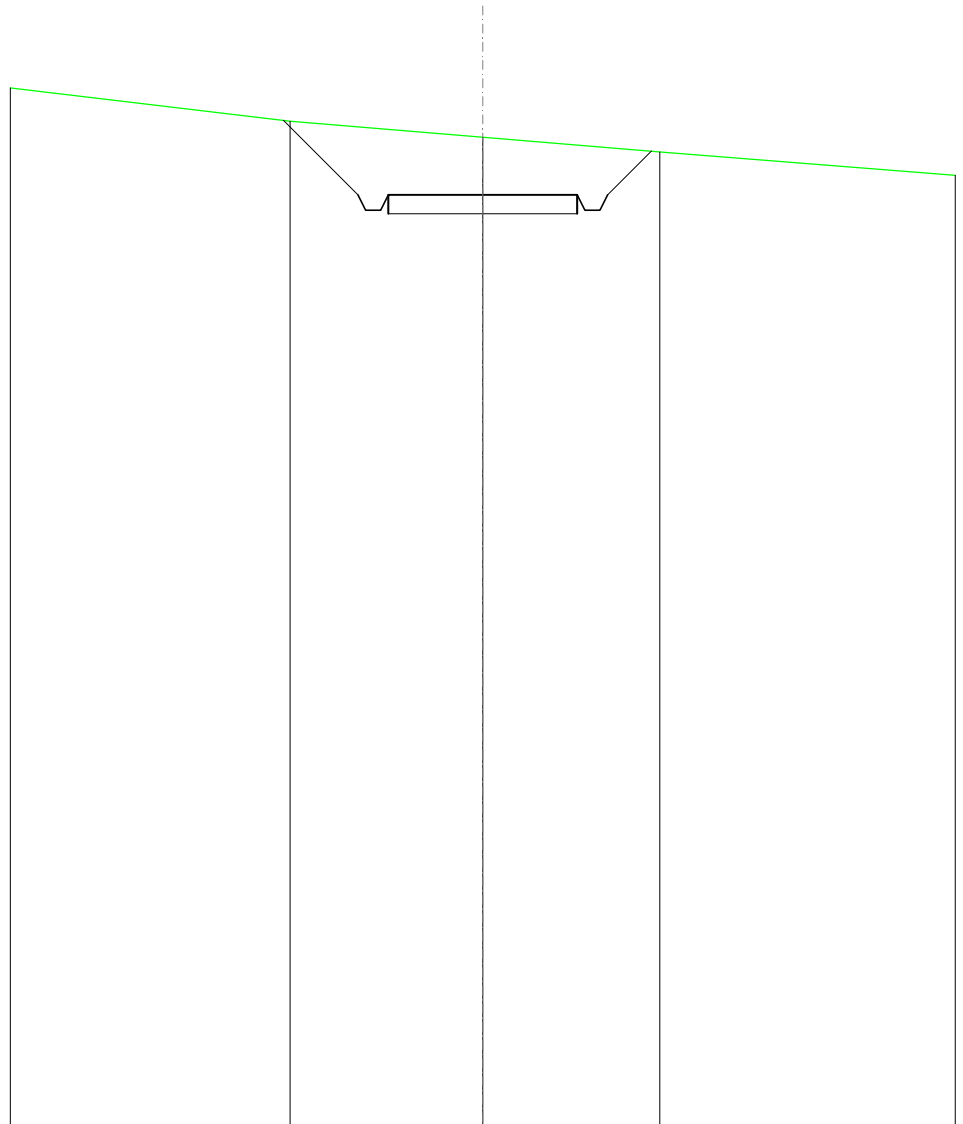
SCALA 1:200

QT.RIF. 350,000

QUOTE TERRENO	374,29	374,10	374,03	373,86	373,63	373,03
DIST.PARZIALI TERRENO	1,43	0,98	3,58	4,43	7,18	
QUOTE PROGETTO	374,10	372,95	372,55	372,95	372,55	373,66
DIST. PARZIALI PROGETTO		1,15		5,00		0,71

SCAVI E BONIFICHE	
FOSSO	2,924 m ²
SOVRASTRUTTURA STRADALE	
CASSONETTO	5,000 m
MANUFATTI	
SCAVO PER PIATTAFORMA	10,131 m ²
SCAVO PER PARETI TRINCEA	2,498 m ²
AREA DI SCAVO	9,732 m

SEZIONE N.: 3
 QT. PROGETTO: 374,655
 DIST.PROG.: 50,000
 DIST.PREC.: 25,000
 DIST.SUCC.: 25,000



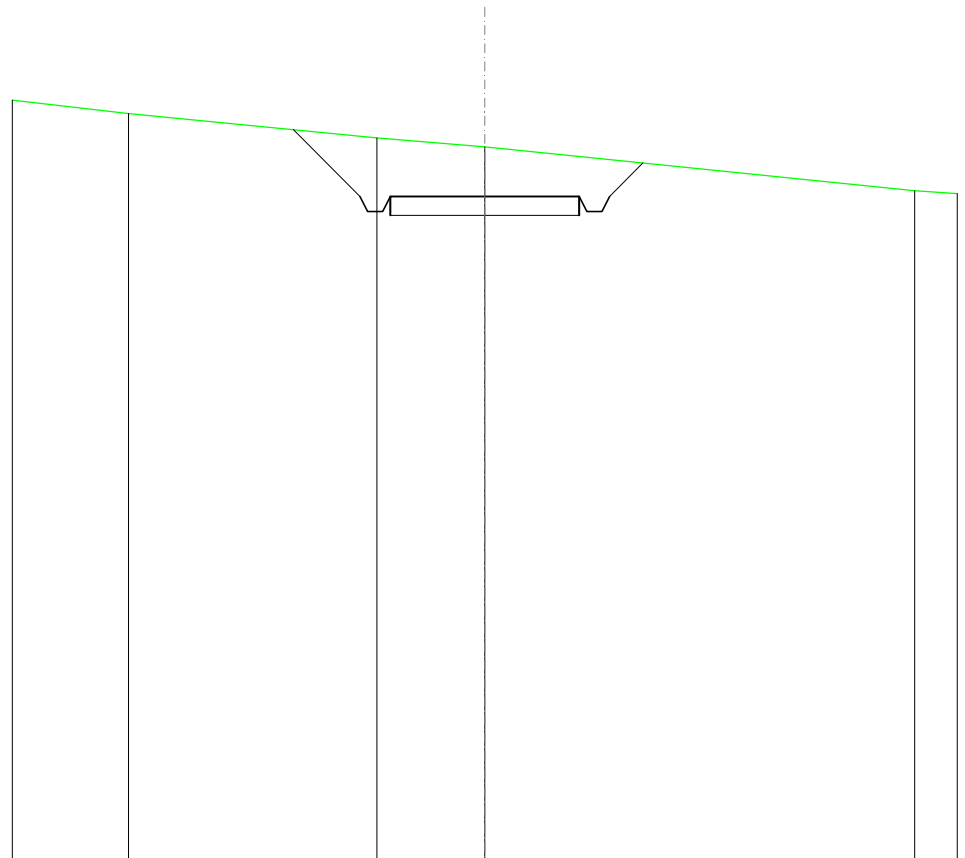
SCALA 1:200

QT.RIF. 350,000

QUOTE TERRENO	376,61	376,18	375,80
DIST.PARZIALI TERRENO		5,09	4,69
QUOTE PROGETTO	376,63	374,65	375,81
DIST. PARZIALI PROGETTO	1,97	5,00	1,16

SCAVI E BONIFICHE	
FOSSO	2,533 m ²
SOVRASTRUTTURA STRADALE	
CASSONETTO	5,000 m
MANUFATTI	
SCAVO PER PIATTAFORMA	8,991 m ²
SCAVO PER PARETI TRINCEA	1,832 m ²
AREA DI SCAVO	9,247 m

SEZIONE N.: 4
 QT. PROGETTO: 377,582
 DIST.PROG.: 75,000
 DIST.PREC.: 25,000
 DIST.SUCC.: 25,000



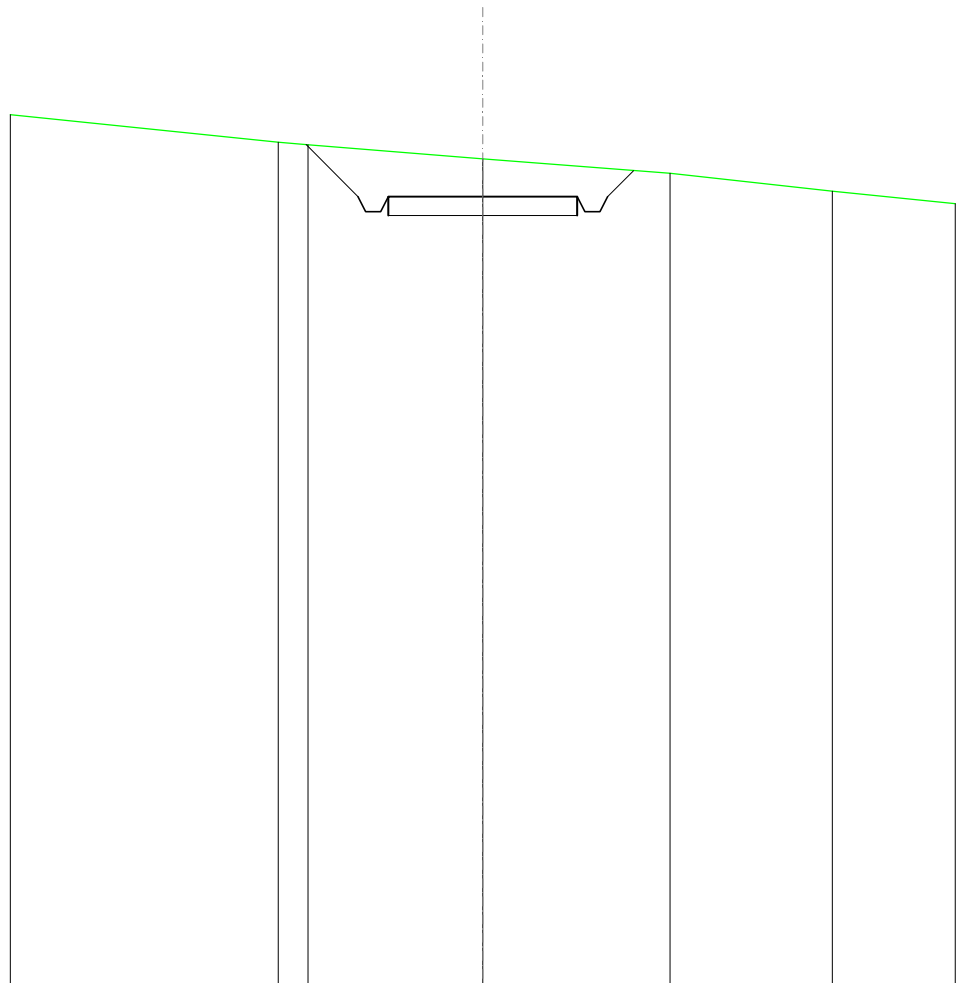
SCALA 1:200

QT.RIF. 360,000

QUOTE TERRENO	379,78	379,13	378,89	377,73
DIST.PARZIALI TERRENO	6,58	2,85	11,37	
QUOTE PROGETTO	379,35	377,58 377,18 377,18 377,58	377,58	377,58 377,18 377,58 378,47
DIST. PARZIALI PROGETTO	1,76	5,00	0,88	

SCAVI E BONIFICHE	
FOSSO	2,087 m ²
SOVRASTRUTTURA STRADALE	
CASSONETTO	5,000 m
MANUFATTI	
SCAVO PER PIATTAFORMA	7,513 m ²
SCAVO PER PARETI TRINCEA	1,128 m ²
AREA DI SCAVO	8,667 m

SEZIONE N.: 5
 QT. PROGETTO: 380,882
 DIST.PROG.: 100,000
 DIST.PREC.: 25,000
 DIST.SUCC.: 25,000



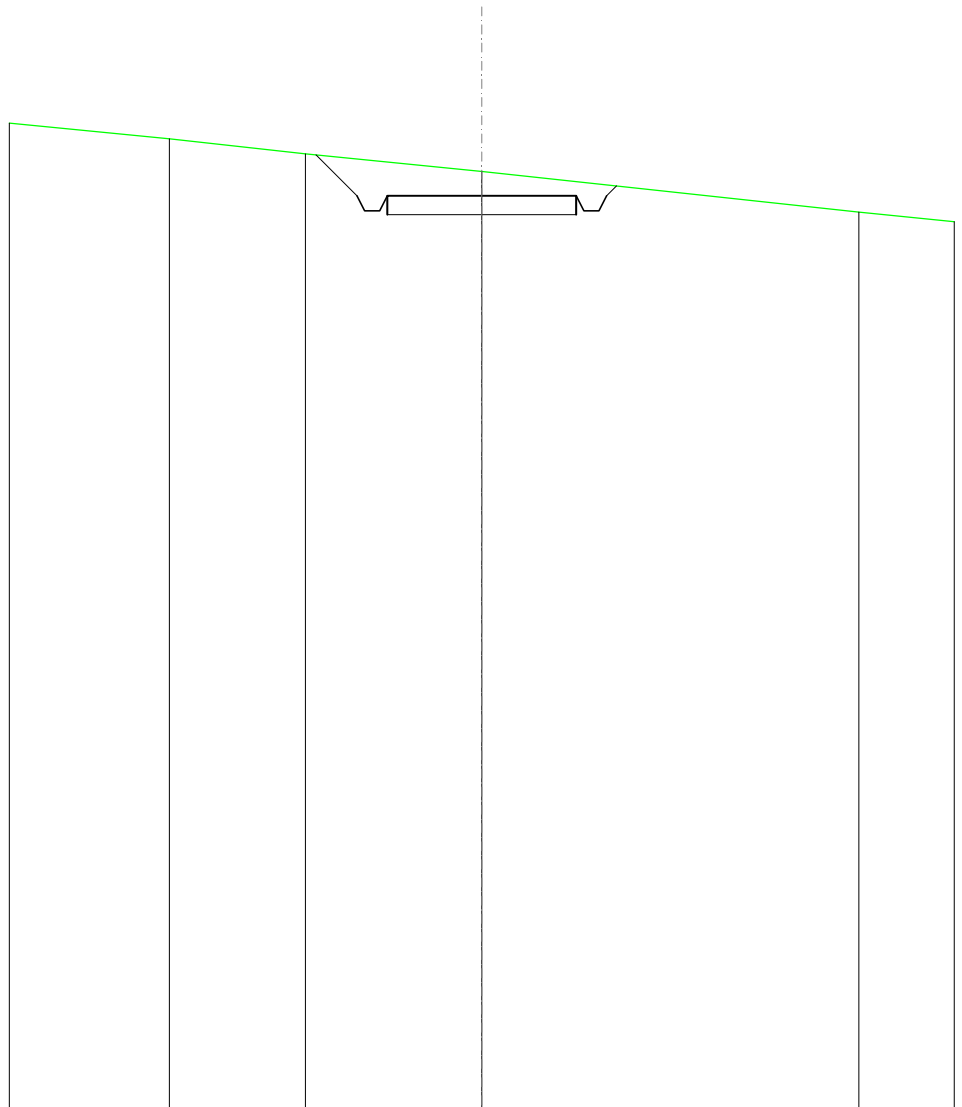
SCALA 1:200

QT.RIF. 360,000

QUOTE TERRENO		382,32	382,25		381,88		381,50		381,03
DIST.PARZIALI TERRENO		0,78	4,62		4,95		4,29		
QUOTE PROGETTO		382,26	380,88	380,48	380,88	380,88	380,48	380,88	381,57
DIST. PARZIALI PROGETTO		1,38			5,00			0,68	

SCAVI E BONIFICHE	
FOSSO	1,494 m ²
SOVRASTRUTTURA STRADALE	
CASSONETTO	5,000 m
MANUFATTI	
SCAVO PER PIATTAFORMA	5,703 m ²
SCAVO PER PARETI TRINCEA	0,566 m ²
AREA DI SCAVO	7,944 m

SEZIONE N.: 6
 QT. PROGETTO: 384,182
 DIST.PROG.: 125,000
 DIST.PREC.: 25,000
 DIST.SUCC.: 25,000



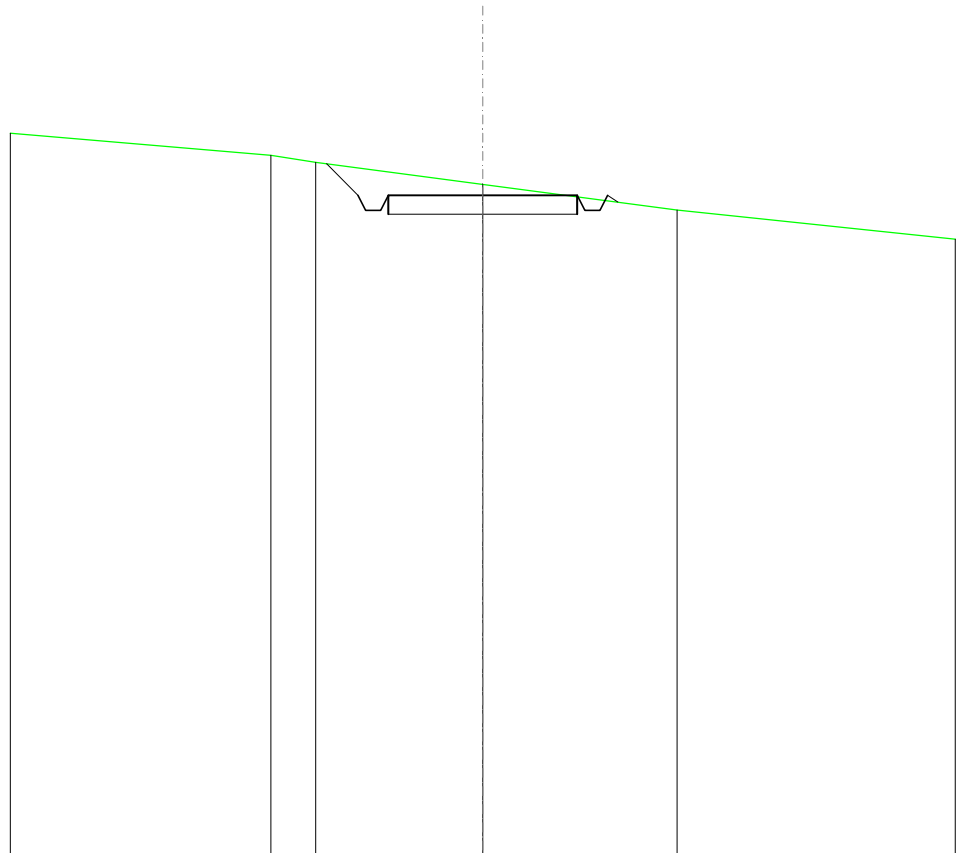
SCALA 1:200

QT.RIF. 360,000

QUOTE TERRENO	385,69	385,29	384,83	383,75
DIST.PARZIALI TERRENO	3,60	4,66	9,98	
QUOTE PROGETTO		385,27 384,18 383,78 383,78 384,18	384,18	384,18 383,78 383,78 384,18 384,44
DIST. PARZIALI PROGETTO		1,08	5,00	

SCAVI E BONIFICHE	
FOSSO	0,945 m ²
SOVRASTRUTTURA STRADALE	
CASSONETTO	5,000 m
MANUFATTI	
SCAVO PER PIATTAFORMA	3,936 m ²
SCAVO PER PARETI TRINCEA	0,300 m ²
RILEVATO PER SCARPATE	0,026 m ²
AREA DI SCAVO	7,340 m

SEZIONE N.: 7
 QT. PROGETTO: 387,482
 DIST.PROG.: 150,000
 DIST.PREC.: 25,000
 DIST.SUCC.: 25,000



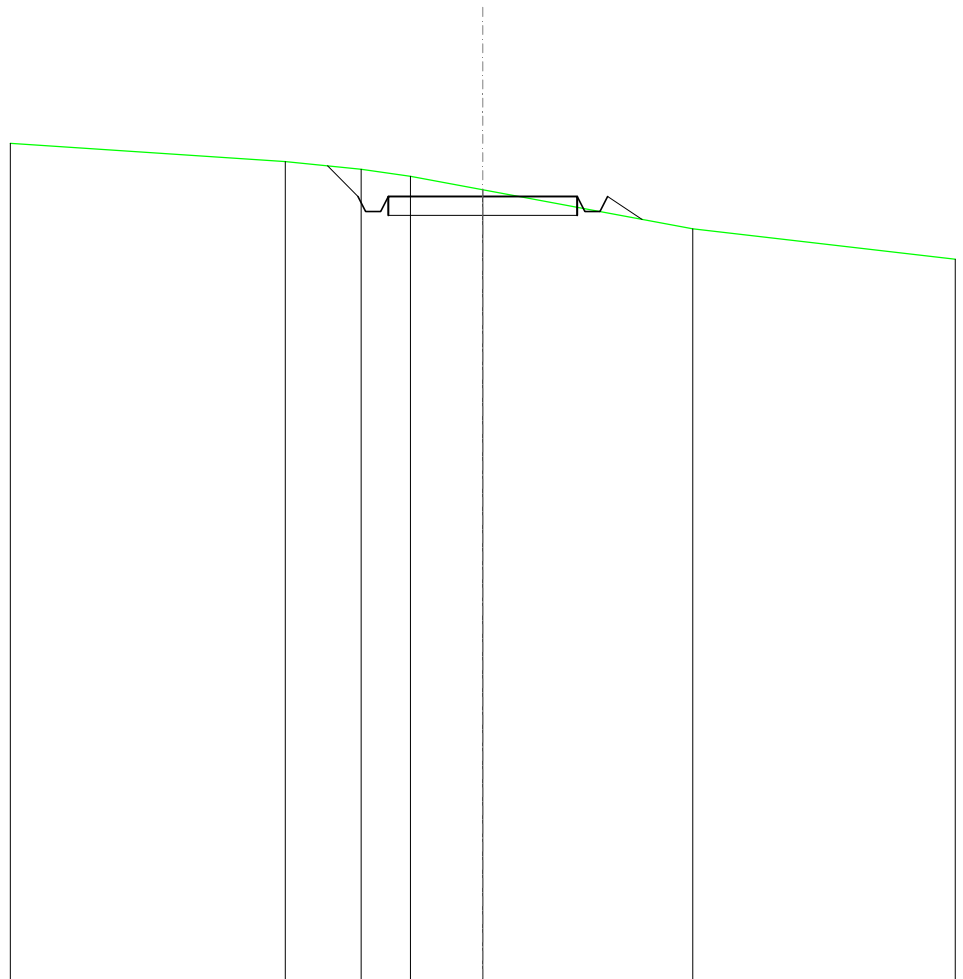
SCALA 1:200

QT.RIF. 370,000

QUOTE TERRENO	388,54	388,35	387,77	387,09
DIST.PARZIALI TERRENO	1,19	4,42	5,14	
QUOTE PROGETTO	388,31	387,48	387,48	387,30
DIST. PARZIALI PROGETTO	0,83	4,42	5,00	

SCAVI E BONIFICHE	
FOSSO	0,795 m ²
SOVRASTRUTTURA STRADALE	
CASSONETTO	5,000 m
MANUFATTI	
SCAVO PER PIATTAFORMA	3,363 m ²
SCAVO PER PARETI TRINCEA	0,295 m ²
RILEVATO PER SCARPATE	0,269 m ²
AREA DI SCAVO	7,035 m

SEZIONE N.: 8
 QT. PROGETTO: 390,782
 DIST.PROG.: 175,000
 DIST.PREC.: 25,000
 DIST.SUCC.: 25,000



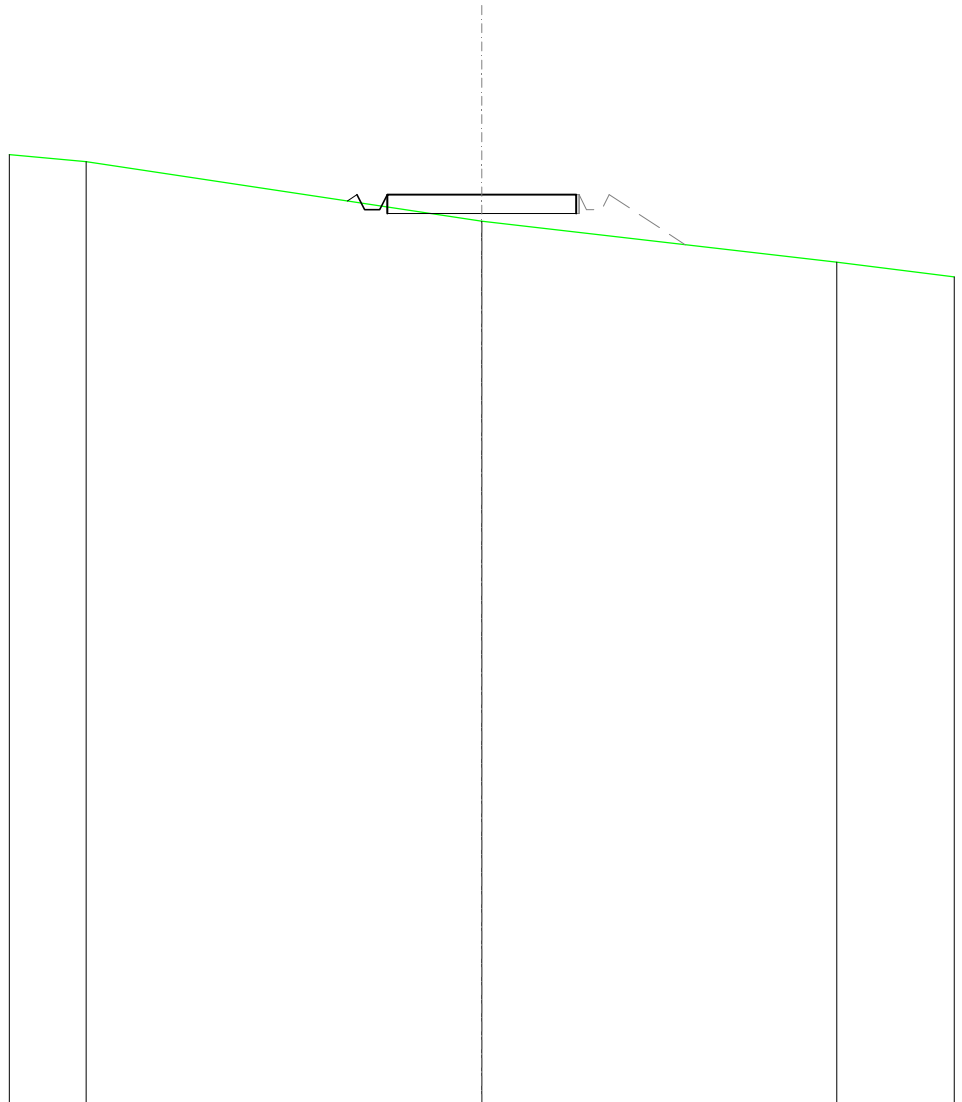
SCALA 1:200

QT.RIF. 370,000

QUOTE TERRENO	391,70	391,50	391,31	390,96	389,92
DIST.PARZIALI TERRENO	2,01	1,31	1,91	5,55	
QUOTE PROGETTO	391,59	390,78	390,38	390,78	390,78
DIST. PARZIALI PROGETTO	0,81			5,00	0,81

SCAVI E BONIFICHE	
FOSSO	0,062 m ²
RILEVATI	
RILEVATO	1,015 m ²
SOVRASTRUTTURA STRADALE	
CASSONETTO	5,000 m
MANUFATTI	
SCAVO PER PIATTAFORMA	0,097 m ²
RILEVATO PER SCARPATE	0,064 m ²
AREA DI SCAVO	1,669 m

SEZIONE N.: 9
 QT. PROGETTO: 394,082
 DIST.PROG.: 200,000
 DIST.PREC.: 25,000
 DIST.SUCC.: 25,000



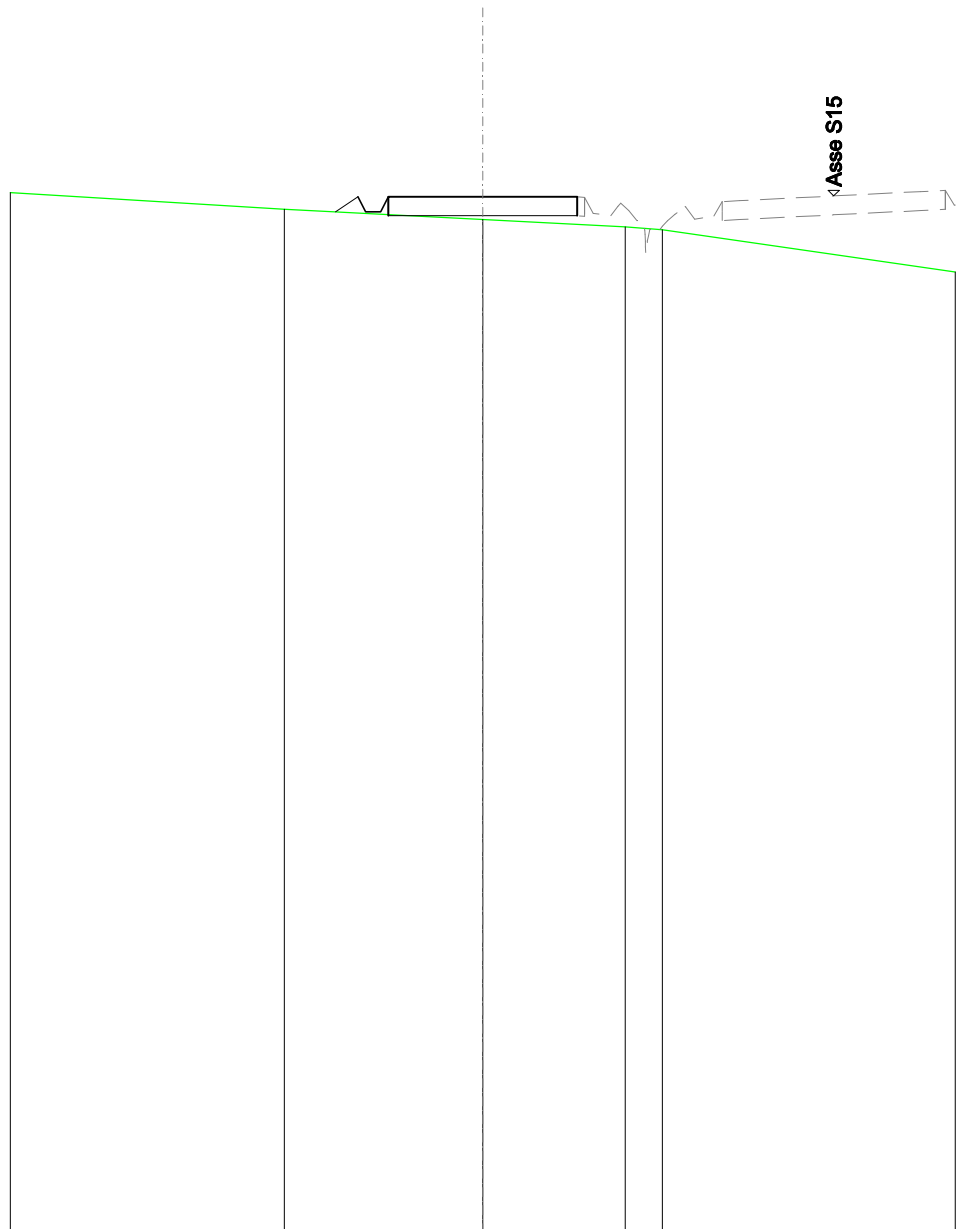
SCALA 1:200

QT.RIF. 370,000

QUOTE TERRENO	394,95	393,38	392,29
DIST.PARZIALI TERRENO	10,46	9,39	
QUOTE PROGETTO	393,91	394,08	394,08
DIST. PARZIALI PROGETTO	394,08	393,68	394,08

RILEVATI	
RILEVATO	0,509 m ²
SOVRASTRUTTURA STRADALE	
CASSONETTO	5,000 m
MANUFATTI	
SCAVO PER PIATTAFORMA	0,009 m ²
RILEVATO PER SCARPATE	0,246 m ²
AREA DI SCAVO	0,581 m

SEZIONE N.: 10
 QT. PROGETTO: 397,383
 DIST.PROG.: 225,000
 DIST.PREC.: 25,000
 DIST.SUCC.: 25,000




SCALA 1:200

QT.RIF. 370,000

QUOTE TERRENO		397,06		396,78		396,59	396,51	
DIST.PARZIALI TERRENO			5,25		3,77		0,98	
QUOTE PROGETTO			396,99		397,38		396,98	397,38
DIST. PARZIALI PROGETTO			0,60					

SCAVI E BONIFICHE	
FOSSO	0,028 m ²
RILEVATI	
RILEVATO	0,453 m ²
SOVRASTRUTTURA STRADALE	
CASSONETTO	5,000 m
MANUFATTI	
SCAVO PER PIATTAFORMA	0,108 m ²
RILEVATO PER SCARPATE	1,141 m ²
AREA DI SCAVO	2,103 m


SEZIONE N.: 11
 QT. PROGETTO: 400,683
 DIST.PROG.: 250,000
 DIST.PREC.: 25,000
 DIST.SUCC.: 25,000



QUOTE TERRENO	400,92	400,51	400,11	399,90	399,11
DIST.PARZIALI TERRENO	4,38	4,94	2,70	8,43	
QUOTE PROGETTO		400,41 400,68 400,28 400,28 400,68	400,68	400,68 400,28 400,68	399,70
DIST. PARZIALI PROGETTO		5,00	1,47		

SCAVI E BONIFICHE	
FOSSO	0,436 m ²
RILEVATI	
RILEVATO	0,025 m ²
SOVRASTRUTTURA STRADALE	
CASSONETTO	5,000 m
MANUFATTI	
SCAVO PER PIATTAFORMA	1,459 m ²
SCAVO PER PARETI TRINCEA	0,055 m ²
RILEVATO PER SCARPATE	0,699 m ²
AREA DI SCAVO	5,538 m

SEZIONE N.: 12
 QT. PROGETTO: 403,797
 DIST.PROG.: 275,000
 DIST.PREC.: 25,000
 DIST.SUCC.: 25,000



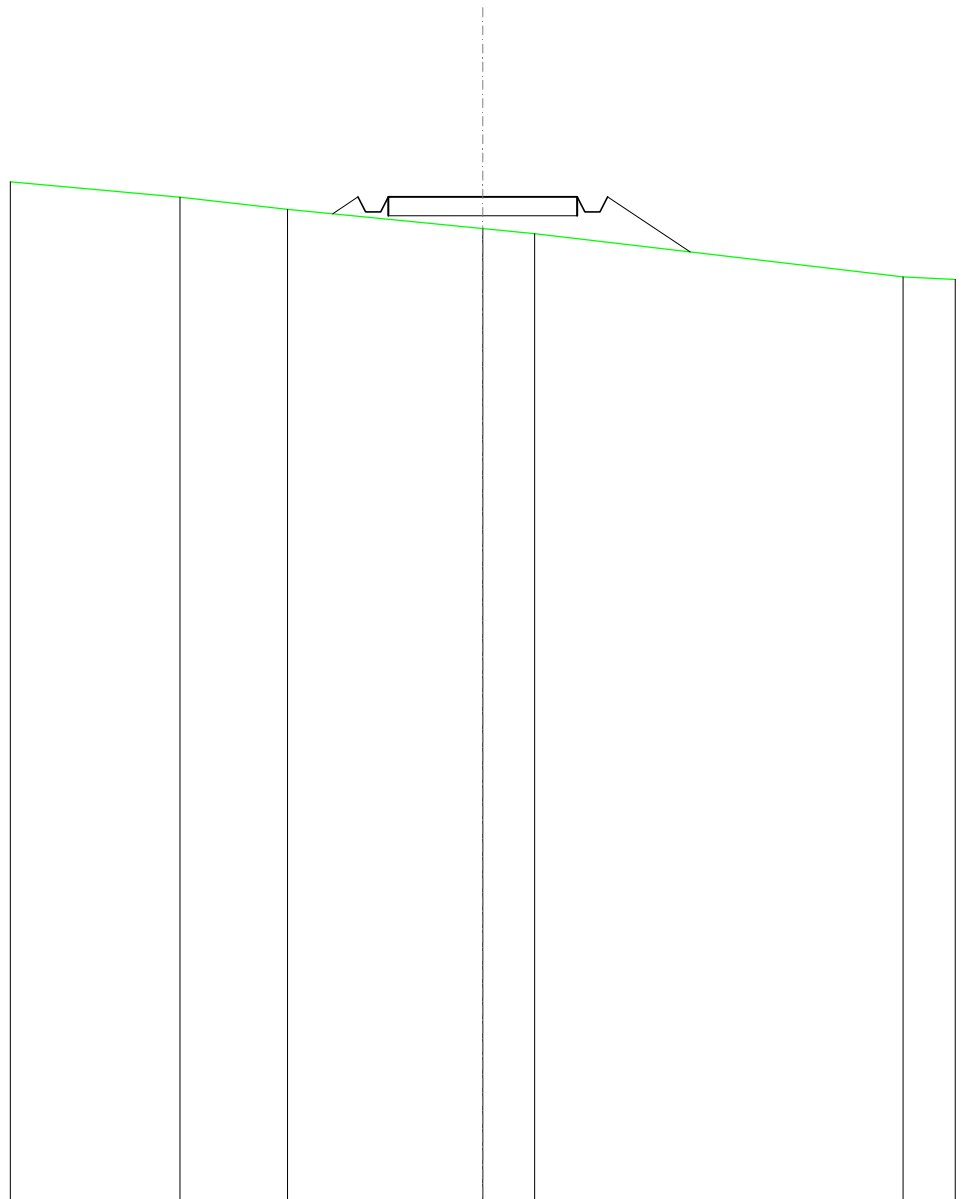
SCALA 1:200

QT.RIF. 380,000

QUOTE TERRENO	405,02	404,76	404,07	403,58	403,36	403,06
DIST.PARZIALI TERRENO	2,58	4,64	3,08	1,35	2,39	
QUOTE PROGETTO			404,16 403,80 403,40 403,40 403,80	403,80		403,80 403,40 403,40 403,80 402,94
DIST. PARZIALI PROGETTO				5,00		1,29

RILEVATI	
RILEVATO	1,715 m ²
SOVRASTRUTTURA STRADALE	
CASSONETTO	5,000 m
MANUFATTI	
RILEVATO PER SCARPATE	2,378 m ²

SEZIONE N.: 13
 QT. PROGETTO: 406,590
 DIST.PROG.: 300,000
 DIST.PREC.: 25,000
 DIST.SUCC.: 25,000



SCALA 1:200

QT.RIF. 380,000

QUOTE TERRENO	406,58	406,26	405,75	405,62	404,47
DIST.PARZIALI TERRENO	2,85	5,16	1,37	9,75	
QUOTE PROGETTO		406,14 406,59 406,19 406,19 406,59	406,59	406,59 406,19 406,59	405,13
DIST. PARZIALI PROGETTO		0,67	5,00	2,19	

SCAVI E BONIFICHE	
FOSSO	0,058 m ²
RILEVATI	
RILEVATO	0,933 m ²
SOVRASTRUTTURA STRADALE	
CASSONETTO	5,000 m
MANUFATTI	
SCAVO PER PIATTAFORMA	0,108 m ²
RILEVATO PER SCARPATE	1,884 m ²
AREA DI SCAVO	1,793 m

SEZIONE N.: 14
 QT. PROGETTO: 409,384
 DIST.PROG.: 325,000
 DIST.PREC.: 25,000
 DIST.SUCC.: 25,000

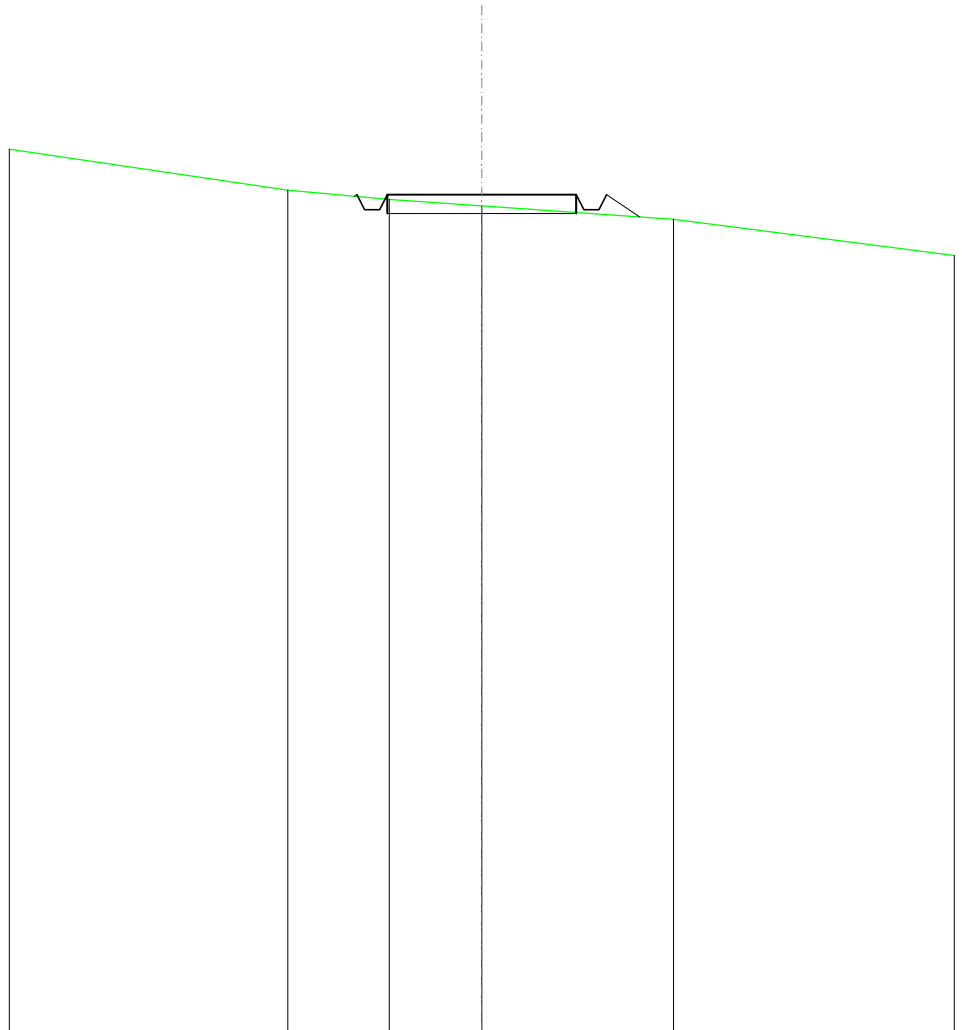
SCALA 1:200

QT.RIF. 390,000

QUOTE TERRENO	409,46	409,51	408,72	408,35	408,07	407,95
DIST.PARZIALI TERRENO	5,87	5,91	2,77	1,71	1,27	
QUOTE PROGETTO			409,38	409,38	408,98	407,99
DIST. PARZIALI PROGETTO			5,00	2,10		

SCAVI E BONIFICHE	
FOSSO	0,174 m ²
SOVRASTRUTTURA STRADALE	
CASSONETTO	5,000 m
MANUFATTI	
SCAVO PER PIATTAFORMA	1,001 m ²
RILEVATO PER SCARPATE	0,401 m ²
AREA DI SCAVO	5,713 m

SEZIONE N.: 15
 QT. PROGETTO: 412,177
 DIST.PROG.: 350,000
 DIST.PREC.: 25,000
 DIST.SUCC.: 25,000




SCALA 1:200

QT.RIF. 390,000

QUOTE TERRENO		412,29	412,05	411,88	411,53	
DIST.PARZIALI TERRENO			2,68	2,45	5,07	
QUOTE PROGETTO			412,13 412,18 411,78 411,78 412,18	412,18	412,18 411,78 411,78 412,18 411,59	
DIST. PARZIALI PROGETTO				5,00	0,88	

SCAVI E BONIFICHE	
FOSSO	0,330 m ²
RILEVATI	
RILEVATO	0,014 m ²
SOVRASTRUTTURA STRADALE	
CASSONETTO	5,000 m
MANUFATTI	
SCAVO PER PIATTAFORMA	1,237 m ²
SCAVO PER PARETI TRINCEA	0,015 m ²
RILEVATO PER SCARPATE	0,619 m ²
AREA DI SCAVO	5,492 m

SEZIONE N.: 16
 QT. PROGETTO: 414,971
 DIST.PROG.: 375,000
 DIST.PREC.: 25,000
 DIST.SUCC.: 25,000



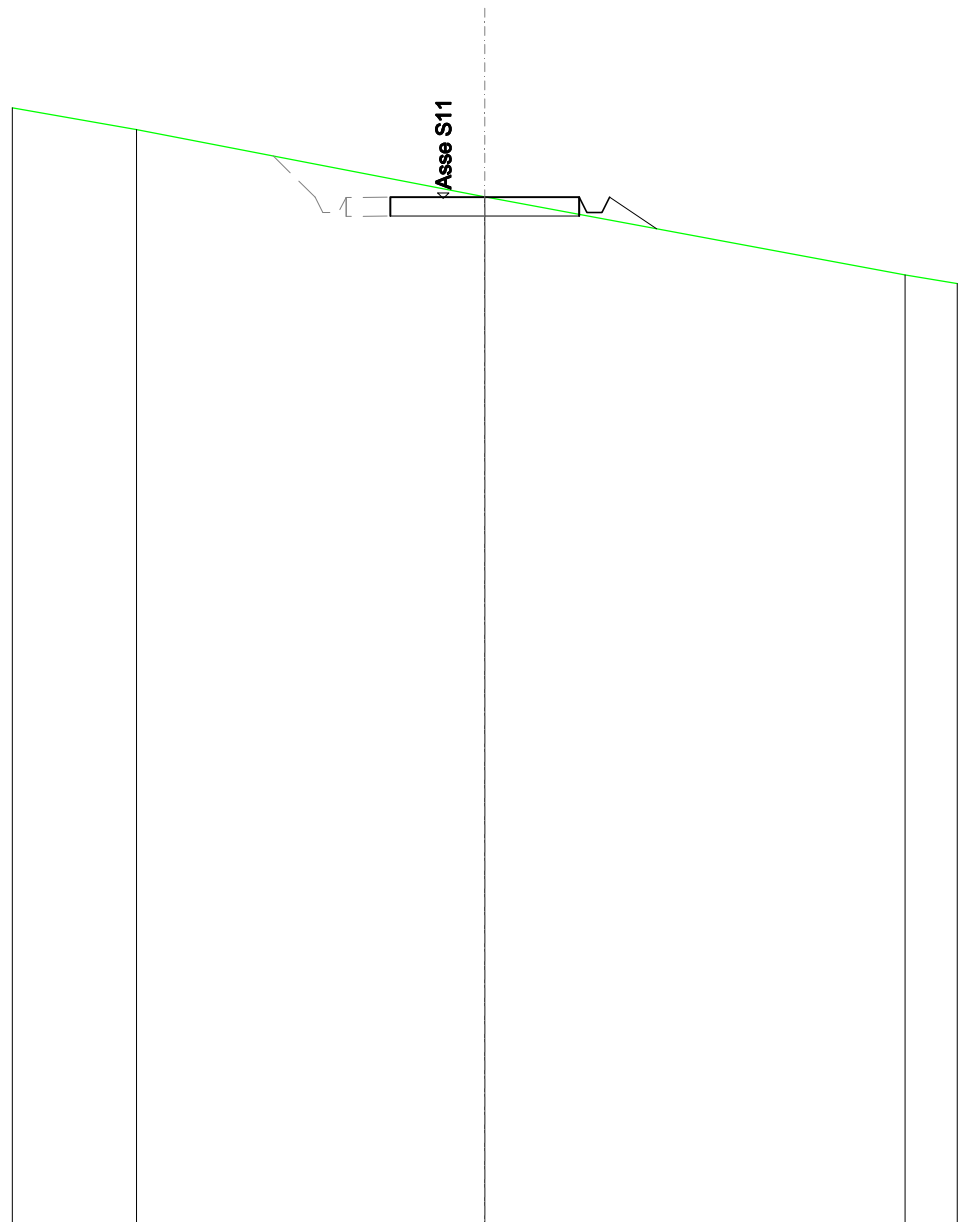
SCALA 1:200

QT.RIF. 390,000

QUOTE TERRENO	415,74		414,71	414,57		413,47
DIST.PARZIALI TERRENO		8,02	1,13		9,69	
QUOTE PROGETTO		415,16	414,97	414,57	414,97	414,19
DIST. PARZIALI PROGETTO			5,00		1,17	

SOVRASTRUTTURA STRADALE	
CASSONETTO	5,000 m
MANUFATTI	
SCAVO PER PIATTAFORMA	2,596 m ²
RILEVATO PER SCARPATE	0,553 m ²
AREA DI SCAVO	5,000 m

SEZIONE N.: 17
 QT. PROGETTO: 417,186
 DIST.PROG.: 400,000
 DIST.PREC.: 25,000
 DIST.SUCC.: 25,000




SCALA 1:200

QUOTE TERRENO	418,98	417,20	415,13
DIST.PARZIALI TERRENO	9,22	11,12	
QUOTE PROGETTO	417,19	417,19	417,19 416,79 417,19 416,36
DIST. PARZIALI PROGETTO			1,25

SOVRASTRUTTURA STRADALE	
CASSONETTO	5,000 m
MANUFATTI	
SCAVO PER PIATTAFORMA	2,680 m ²
RILEVATO PER SCARPATE	0,744 m ²
AREA DI SCAVO	5,000 m

SEZIONE N.: 18
 QT. PROGETTO: 418,153
 DIST.PROG.: 425,000
 DIST.PREC.: 25,000
 DIST.SUCC.: 25,000

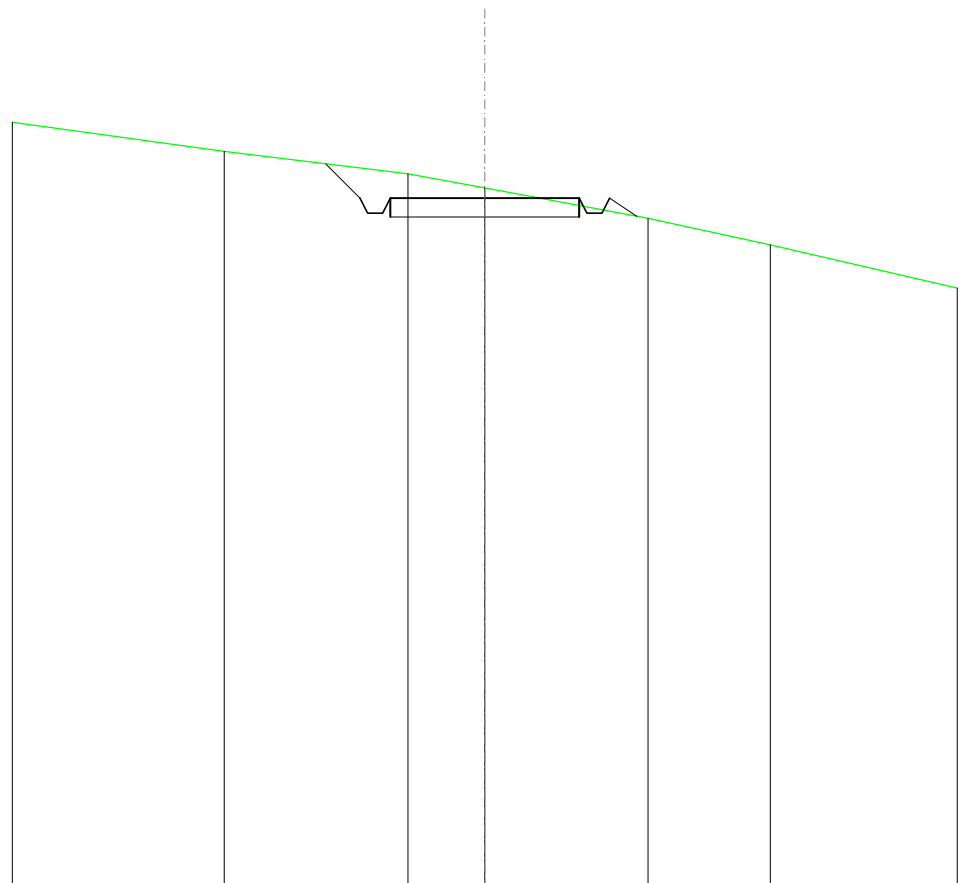


SCALA 1:200

QUOTE TERRENO	419,87	419,51	418,34	418,22	416,04	
DIST.PARZIALI TERRENO	2,02	7,83	0,53	9,71		
QUOTE PROGETTO			418,15	418,15	418,15 417,75 417,75 418,15	417,14
DIST. PARZIALI PROGETTO					1,53	

SCAVI E BONIFICHE	
FOSSO	0,899 m ²
SOVRASTRUTTURA STRADALE	
CASSONETTO	5,000 m
MANUFATTI	
SCAVO PER PIATTAFORMA	3,822 m ²
SCAVO PER PARETI TRINCEA	0,362 m ²
RILEVATO PER SCARPATE	0,165 m ²
AREA DI SCAVO	7,238 m

SEZIONE N.: 19
 QT. PROGETTO: 418,200
 DIST.PROG.: 450,000
 DIST.PREC.: 25,000
 DIST.SUCC.: 25,000



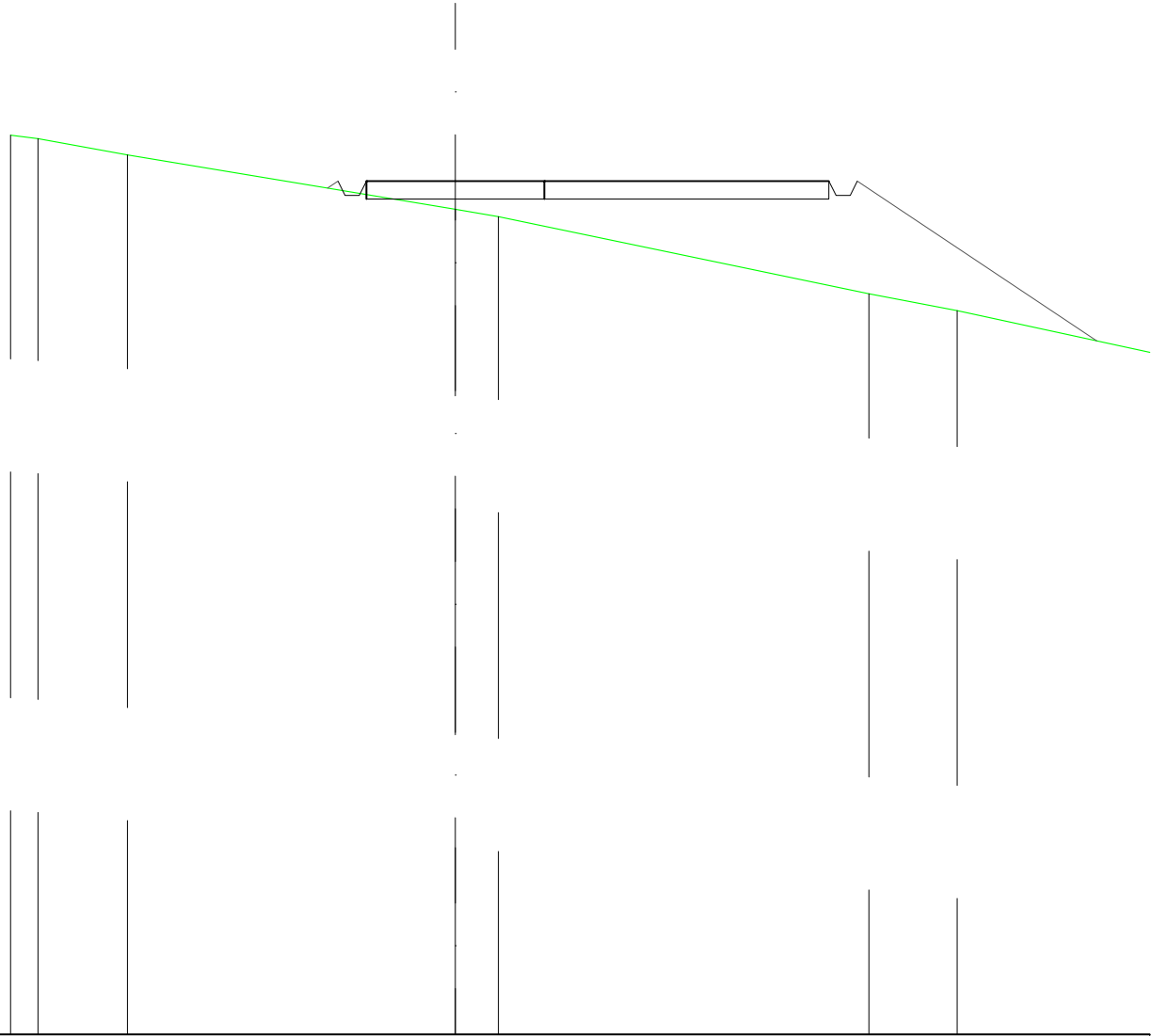
SCALA 1:200

QT.RIF. 400,000

QUOTE TERRENO	419,43	418,84	418,47	417,66	416,96
DIST.PARZIALI TERRENO	4,86	2,03	4,32	3,23	
QUOTE PROGETTO	419,11	418,20	417,80	418,20	417,72
DIST. PARZIALI PROGETTO	0,91	5,00	0,72		

SCAVI E BONIFICHE	
FOSSO	0,042 m ²
RILEVATI	
RILEVATO	14,313 m ²
SOVRASTRUTTURA STRADALE	
CASSONETTO	13,000 m
MANUFATTI	
SCAVO PER PIATTAFORMA	0,048 m ²
RILEVATO PER SCARPATE	12,556 m ²
AREA DI SCAVO	1,256 m

SEZIONE N.: 20
 QT. PROGETTO: 418,200
 DIST.PROG.: 475,000
 DIST.PREC.: 25,000
 DIST.SUCC.: 25,000



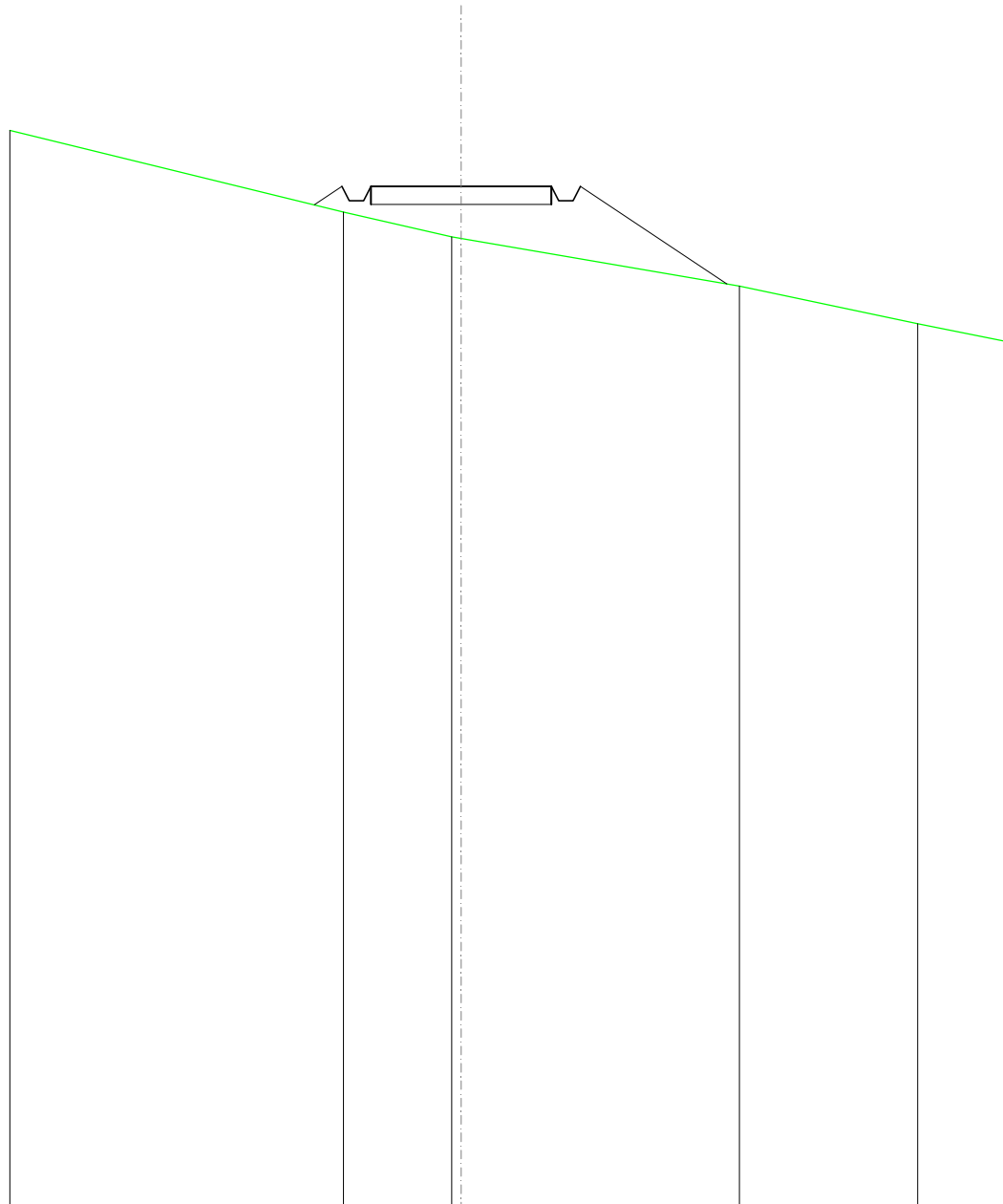
SCALA 1:200

QT.RIF. 394,214

QUOTE TERRENO	419,49	419,40	418,94		417,41	417,20		415,04	414,56		
DIST.PARZIALI TERRENO	0,77	2,51		9,22	1,21		10,42		2,48	6,59	
QUOTE PROGETTO				418,01	418,20	417,80	418,20	418,20	417,80	418,20	413,71
DIST. PARZIALI PROGETTO							13,00			6,73	

RILEVATI	
RILEVATO	4,580 m ²
SOVRASTRUTTURA STRADALE	
CASSONETTO	5,000 m
MANUFATTI	
RILEVATO PER SCARPATE	6,053 m ²

SEZIONE N.: 21
 QT. PROGETTO: 418,200
 DIST.PROG.: 500,000
 DIST.PREC.: 25,000
 DIST.SUCC.: 20,000



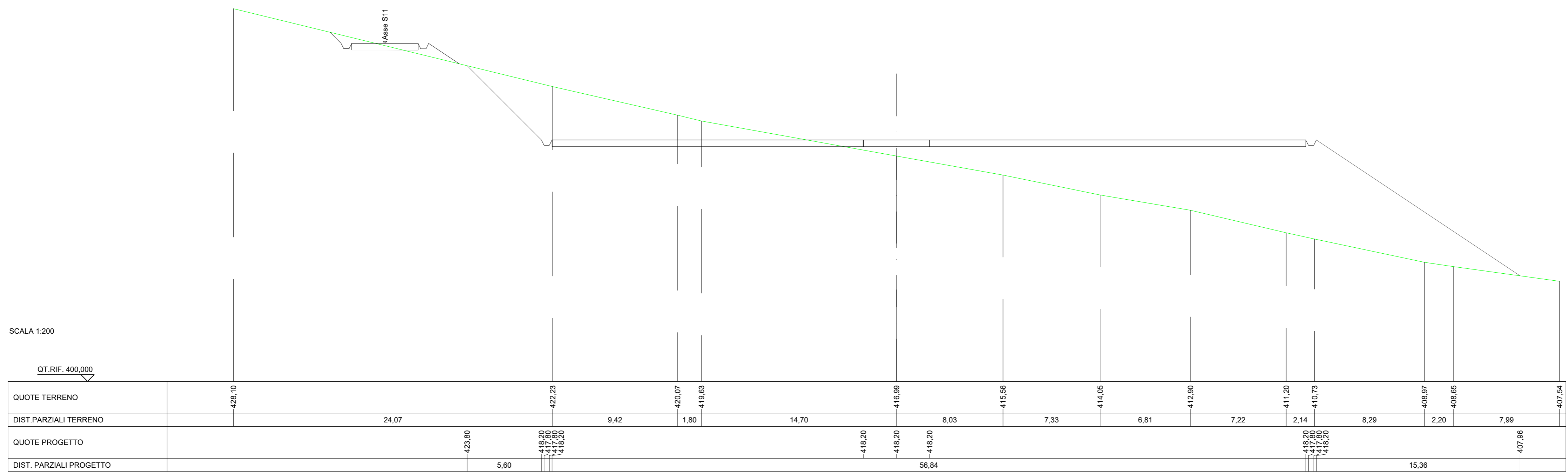
SCALA 1:200

QT.RIF. 390,000

QUOTE TERRENO		417,49	416,80 416,75	415,43
DIST.PARZIALI TERRENO		2,99	7,71	
QUOTE PROGETTO		417,69 418,20 417,80 418,20	418,20	415,49
DIST. PARZIALI PROGETTO		0,77 0,77 0,77 0,77	5,00	4,06

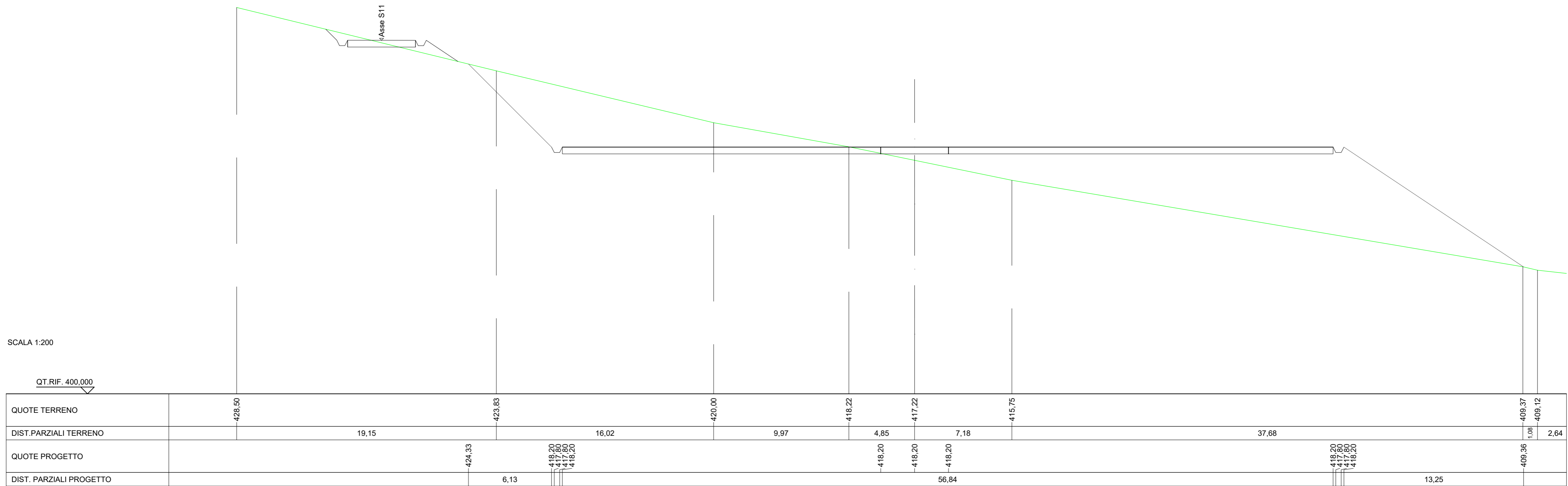
SCAVI E BONIFICHE	
FOSSO	3,549 m ²
RILEVATI	
RILEVATO	113,473 m ²
SOVRASTRUTTURA STRADALE	
CASSONETTO	56,840 m
MANUFATTI	
SCAVO PER PIATTAFORMA	46,973 m ²
SCAVO PER PARETI TRINCEA	11,857 m ²
RILEVATO PER SCARPATE	65,397 m ²
AREA DI SCAVO	28,426 m

SEZIONE N.: 22
 QT. PROGETTO: 418,200
 DIST.PROG.: 520,000
 DIST.PREC.: 20,000
 DIST.SUCC.: 20,000



SCAVI E BONIFICHE	
FOSSO	3,887 m ²
RILEVATI	
RILEVATO	102,854 m ²
SOVRASTRUTTURA STRADALE	
CASSONETTO	56,840 m
MANUFATTI	
SCAVO PER PIATTAFORMA	55,216 m ²
SCAVO PER PARETI TRINCEA	14,238 m ²
RILEVATO PER SCARPATE	48,634 m ²
AREA DI SCAVO	30,584 m

SEZIONE N.: 23
 QT. PROGETTO: 418,200
 DIST. PROG.: 540,000
 DIST. PREC.: 20,000
 DIST. SUCC.: 20,924

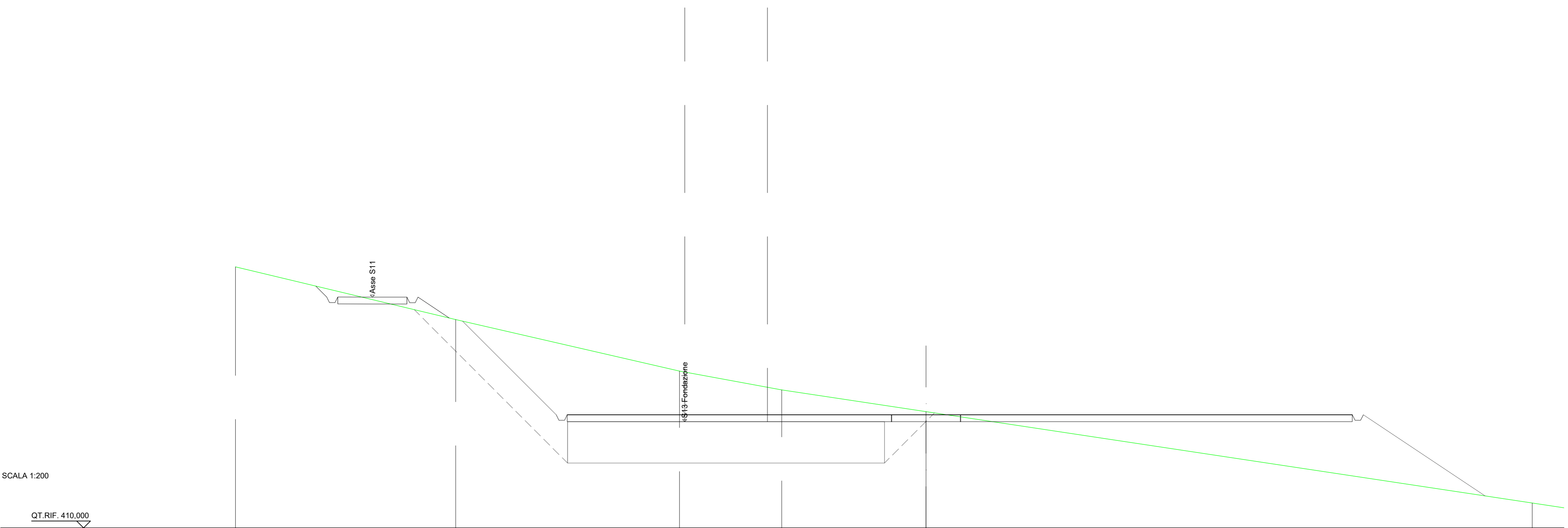


SCAVI E BONIFICHE	
FOSSO	4,344 m ²
RILEVATI	
RILEVATO	51,256 m ²
SOVRASTRUTTURA STRADALE	
CASSONETTO	56,840 m
MANUFATTI	
SCAVO PER PIATTAFORMA	77,005 m ²
SCAVO PER PARETI TRINCEA	17,716 m ²
SCAVO PER PLINTO	68,849 m ²
RILEVATO PER SCARPATE	23,442 m ²
AREA DI SCAVO	38,360 m

SEZIONE N.: 24
 QT. PROGETTO: 418,200
 DIST.PROG.: 560,924
 DIST.PREC.: 20,924
 DIST.SUCC.: 11,500

SCALA 1:200

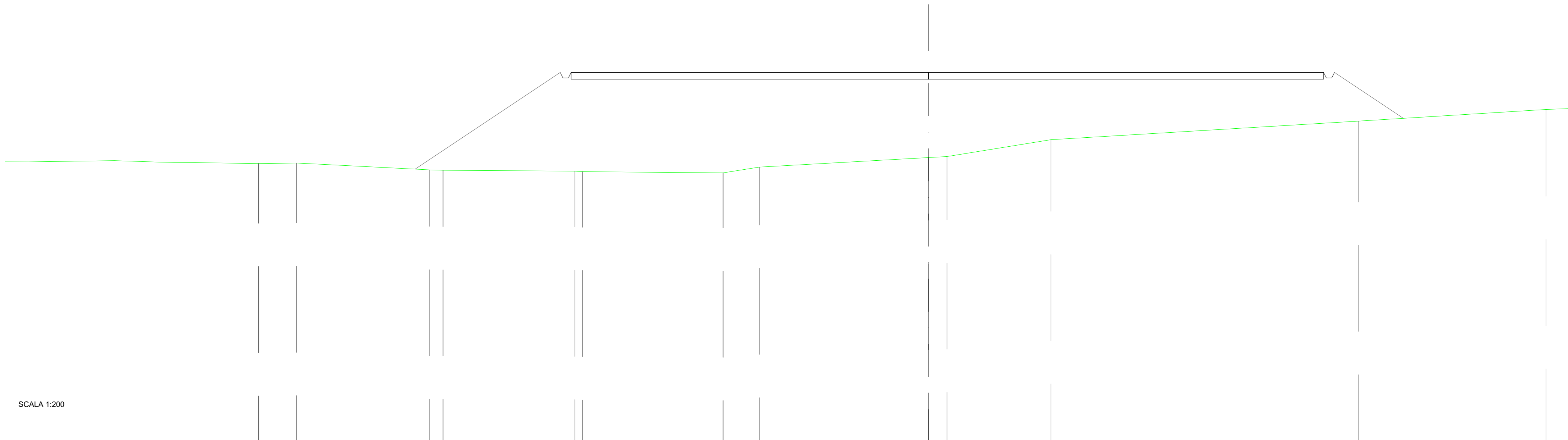
QT.RIF. 410,000



QUOTE TERRENO	428.92	425.10	421.37	420.00	418.42	411.80
DIST.PARZIALI TERRENO	15.95	16.20	7.40	10.45	43.89	
QUOTE PROGETTO		424.99	418.20	417.80	417.80	418.20
DIST. PARZIALI PROGETTO		6.79			56.84	8.82

MANUFATTI
RILEVATO PER SCARPATE 56.685 m²

SEZIONE N.: 26
QT. PROGETTO: 418,200




SCALA 1:200

QT. RIF. 390,000

DIST. PARZIALI TERRENO		2,79	9,78	0,97	9,70	0,56	10,33	2,66	12,44	1,36	7,65	22,63	13,76		
QUOTE TERRENO	-411,50	-411,53	-411,03	-411,00	-410,94	-410,90	-410,81	-411,23	-411,93	-412,01	-413,25	-414,62	-415,47		
QUOTE PROGETTO			-411,08		418,20	417,80	418,20		-418,20			418,20	417,80	418,20	-414,82
DIST. PARZIALI PROGETTO			10,67						55,32			5,07			

SCAVI E BONIFICHE	
FOSSO	4,413 m ²
MANUFATTI	
SCAVO PER PARETI TRINCEA	7,607 m ²
AREA DI SCAVO	6,890 m

SEZIONE N.: 27
 QT. PROGETTO: 418,200
 DIST.PREC.: 45,340
 DIST.SUCC.: 11,500



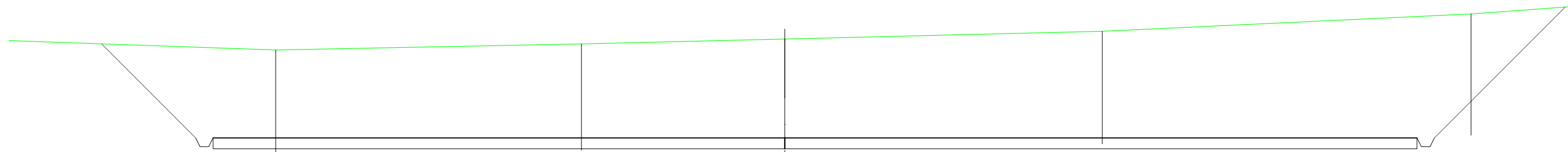
SCALA 1:200

QT.RIF. 397,110

DIST.PARZIALI TERRENO		2,36		21,32		10,37		1,37		49,49			
QUOTE TERRENO		-419,59	-419,61		-420,00		-420,25	-420,31					
QUOTE PROGETTO	419,77	418,20	417,80	417,80	418,20				418,20	417,80	417,80	418,20	421,92
DIST. PARZIALI PROGETTO	1,57				55,32					3,72			

SCAVI E BONIFICHE	
FOSSO	8,281 m ²
MANUFATTI	
SCAVO PER PARETI TRINCEA	25,793 m ²
AREA DI SCAVO	11,935 m

SEZIONE N.: 28
 QT. PROGETTO: 418,200
 DIST.PREC.: 11,500



SCALA 1:200

QT.RIF. 400,051

DIST.PARZIALI TERRENO		14,05	9,34	14,59	16,95	
QUOTE TERRENO		422,24	422,52	422,74	423,10	423,89
QUOTE PROGETTO	422,52	418,20	417,80	417,80	418,20	424,21
DIST. PARZIALI PROGETTO	4,32		55,32		6,01	