

Regione
Sicilia



Comune di
Sambuca di Sicilia



Comune di
Contessa Entellina



Comune di
Santa Margherita di Belice



Committente:



Eni Plenitude Technical Services S.r.l.
Via Dismano, 1280
47522 Cesena (FC) - Italy
Tel. centralino + 39 0547 317199
eniplenitude.com

Documento:

PROGETTO DEFINITIVO

Titolo del Progetto:

PARCO EOLICO "SAMBUCA"

Elaborato:

Sezioni trasversali Asse S14

PROGETTO	DISCIPLINA	AMBITO	TIPO ELABORATO	PROGRESSIVO	SCALA
W-SAM	P	VB	SZ	14	1:200

NOME FILE:

W-SAM-P-VB-SZ-14_Sezioni trasversali Asse S14

Progettazione:



Ing. Saverio Pagliuso

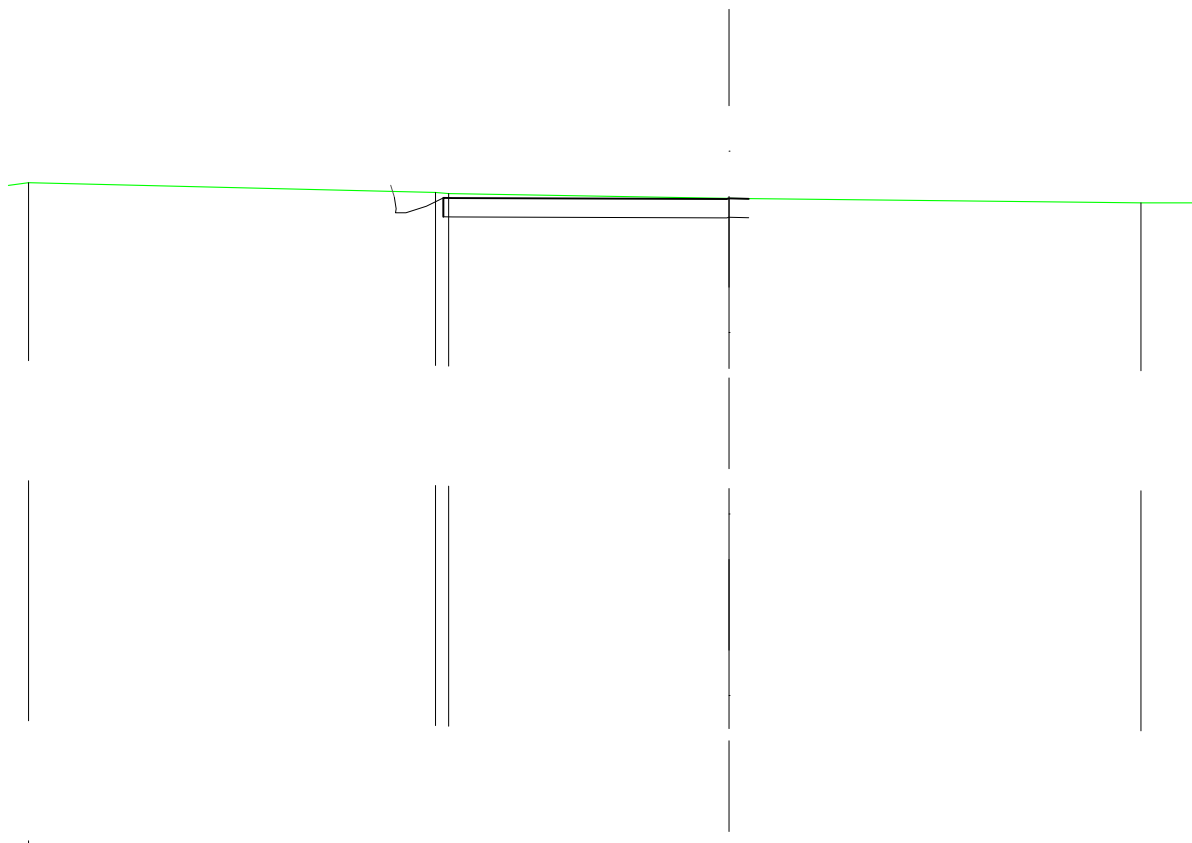
Ing. Mario Francesco Perri

Ing. Giorgio Salatino

Rev:	Data Revisione	Descrizione Revisione	Redatto	Controllato	Approvato
00	SETTEMBRE 2023	PRIMA EMISSIONE	GEMSA	GEMSA	ENI PLENITUDE

SEZIONE N.: 1
 QT. PROGETTO: 258,692
 DIST.PROG.: 0,000
 DIST.SUCC.: 25,000

SCAVI E BONIFICHE	
FOSSO	0,524 m ²
SOVRASTRUTTURA STRADALE	
CASSONETTO	8,079 m
MANUFATTI	
SCAVO PER PIATTAFORMA	4,565 m ²
RILEVATO PER SCARPATE	0,004 m ²
AREA DI SCAVO	9,438 m



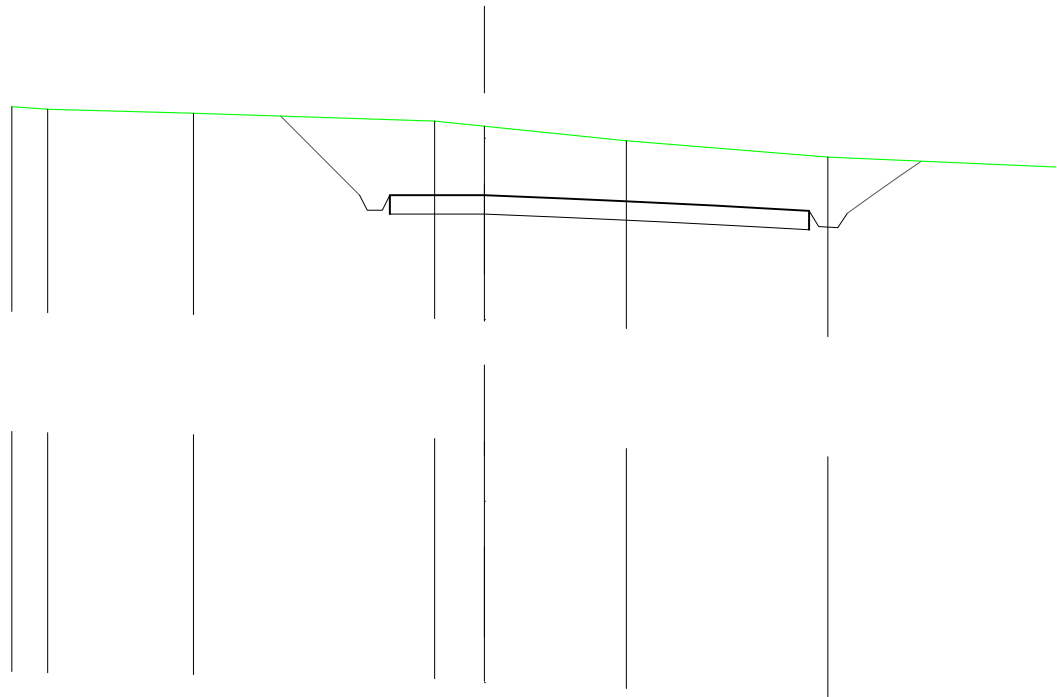
SCALA 1:200

QT.RIF. 236,991

QUOTE TERRENO	259,11	258,85	258,69	258,57
DIST.PARZIALI TERRENO	10,76	7,42	10,90	
QUOTE PROGETTO		259,04 258,72 258,42 258,31 258,49 258,70 258,70	258,67 258,69 258,69 258,68	
DIST. PARZIALI PROGETTO		0,54		

SCAVI E BONIFICHE	
FOSSO	3,624 m ²
SOVRASTRUTTURA STRADALE	
CASSONETTO	11,092 m
MANUFATTI	
SCAVO PER PIATTAFORMA	24,185 m ²
SCAVO PER PARETI TRINCEA	3,535 m ²
AREA DI SCAVO	16,950 m

SEZIONE N.: 2
 QT. PROGETTO: 259,910
 DIST.PROG.: 25,000
 DIST.PREC.: 25,000
 DIST.SUCC.: 25,000



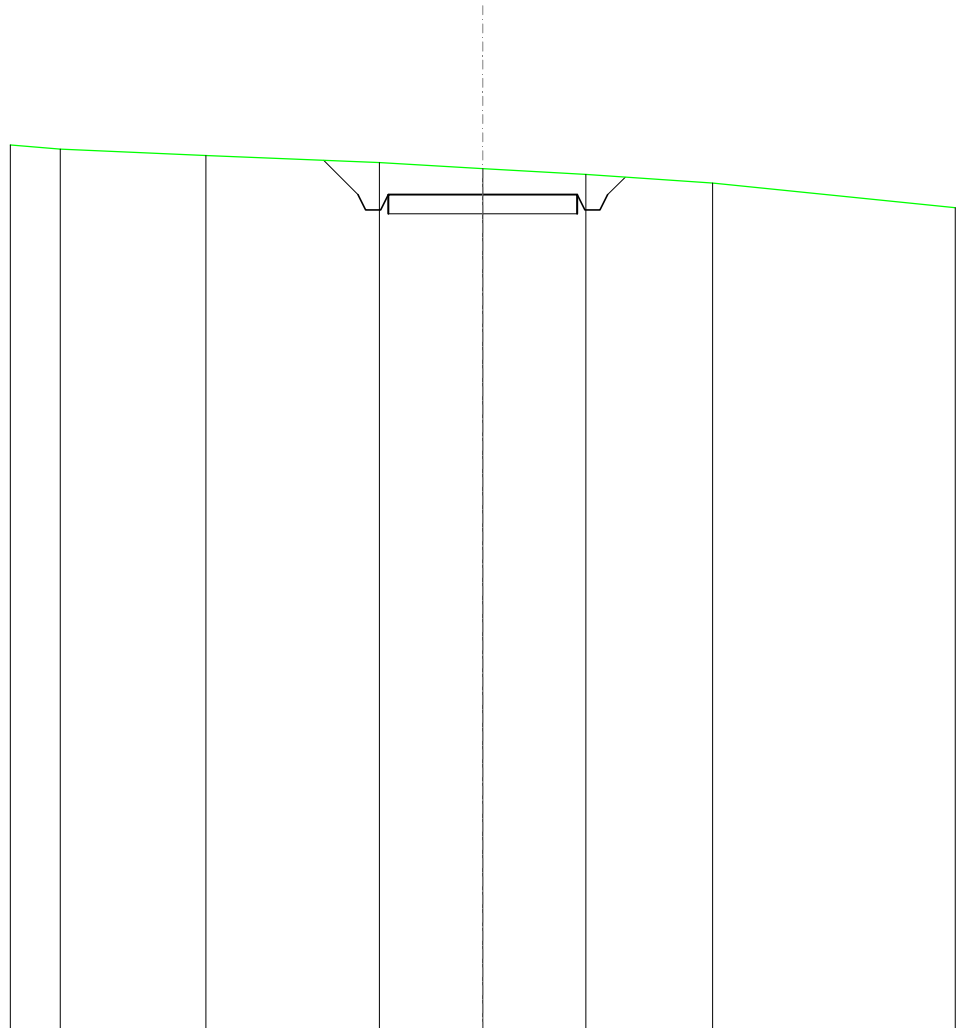
SCALA 1:200

QT.RIF. 238,722

QUOTE TERRENO	262,25	262,18		262,08			261,87	261,74		261,35		260,92											
DIST.PARZIALI TERRENO	0,95	3,85		6,38			1,31	3,76		5,33		8,78											
QUOTE PROGETTO				262,00		259,91	259,51	259,51	259,91		259,83	259,77	259,70	259,63	259,57	259,49	259,08	259,05	259,43	259,96	260,41	260,57	260,81
DIST. PARZIALI PROGETTO				2,09						11,09						0,50	0,74	0,64					

SCAVI E BONIFICHE	
FOSSO	1,583 m ²
SOVRASTRUTTURA STRADALE	
CASSONETTO	5,000 m
MANUFATTI	
SCAVO PER PIATTAFORMA	5,962 m ²
SCAVO PER PARETI TRINCEA	0,511 m ²
AREA DI SCAVO	7,973 m

SEZIONE N.: 3
 QT. PROGETTO: 262,123
 DIST.PROG.: 50,000
 DIST.PREC.: 25,000
 DIST.SUCC.: 25,000



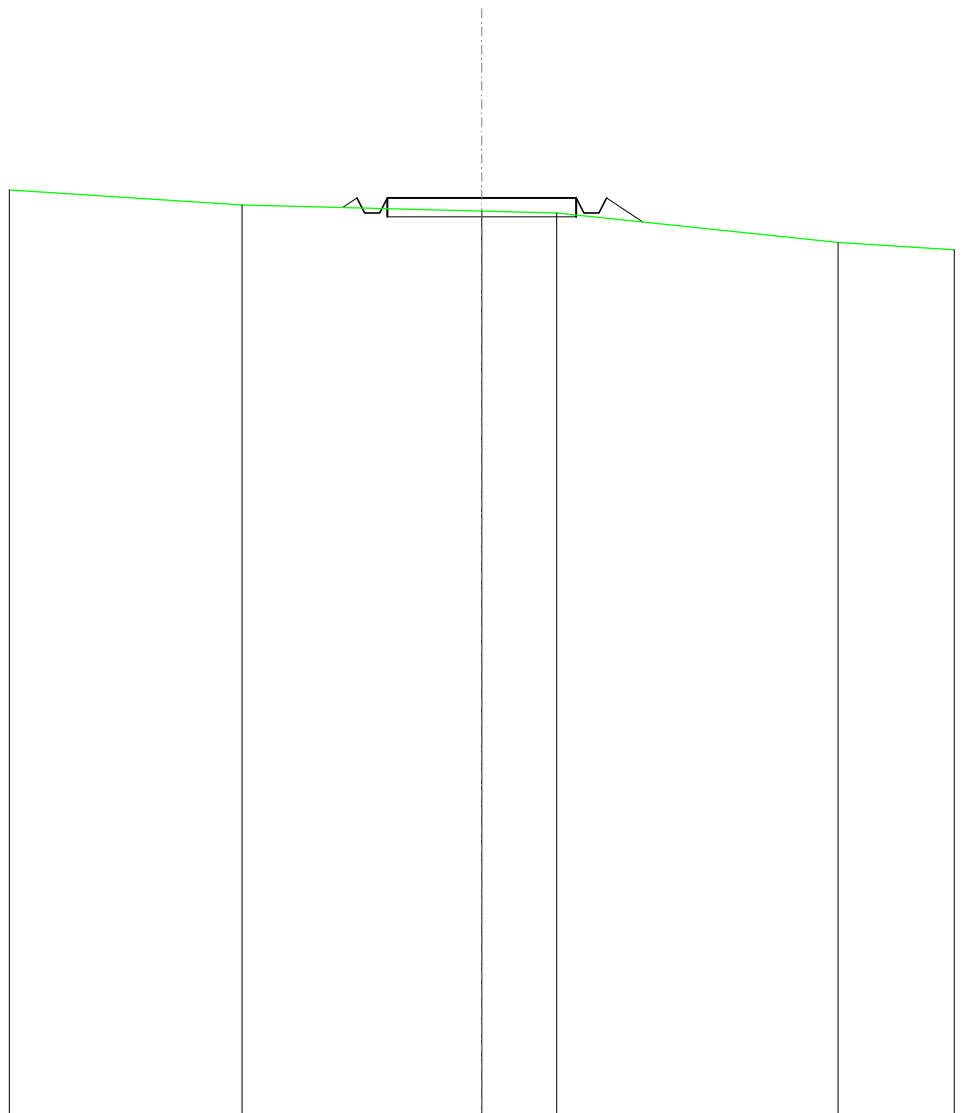
SCALA 1:200

QT.RIF. 240,000

QUOTE TERRENO	263,33	263,16	262,97	262,82	262,66	262,43
DIST.PARZIALI TERRENO	3,85	4,59	2,74	2,73	3,35	
QUOTE PROGETTO			263,03	262,12	261,72	262,12
DIST. PARZIALI PROGETTO			0,91	5,00	261,72	262,12

SCAVI E BONIFICHE	
FOSSO	0,057 m ²
SOVRASTRUTTURA STRADALE	
CASSONETTO	5,000 m
MANUFATTI	
SCAVO PER PIATTAFORMA	0,735 m ²
RILEVATO PER SCARPATE	0,505 m ²
AREA DI SCAVO	5,523 m

SEZIONE N.: 4
 QT. PROGETTO: 264,286
 DIST.PROG.: 75,000
 DIST.PREC.: 25,000
 DIST.SUCC.: 25,000



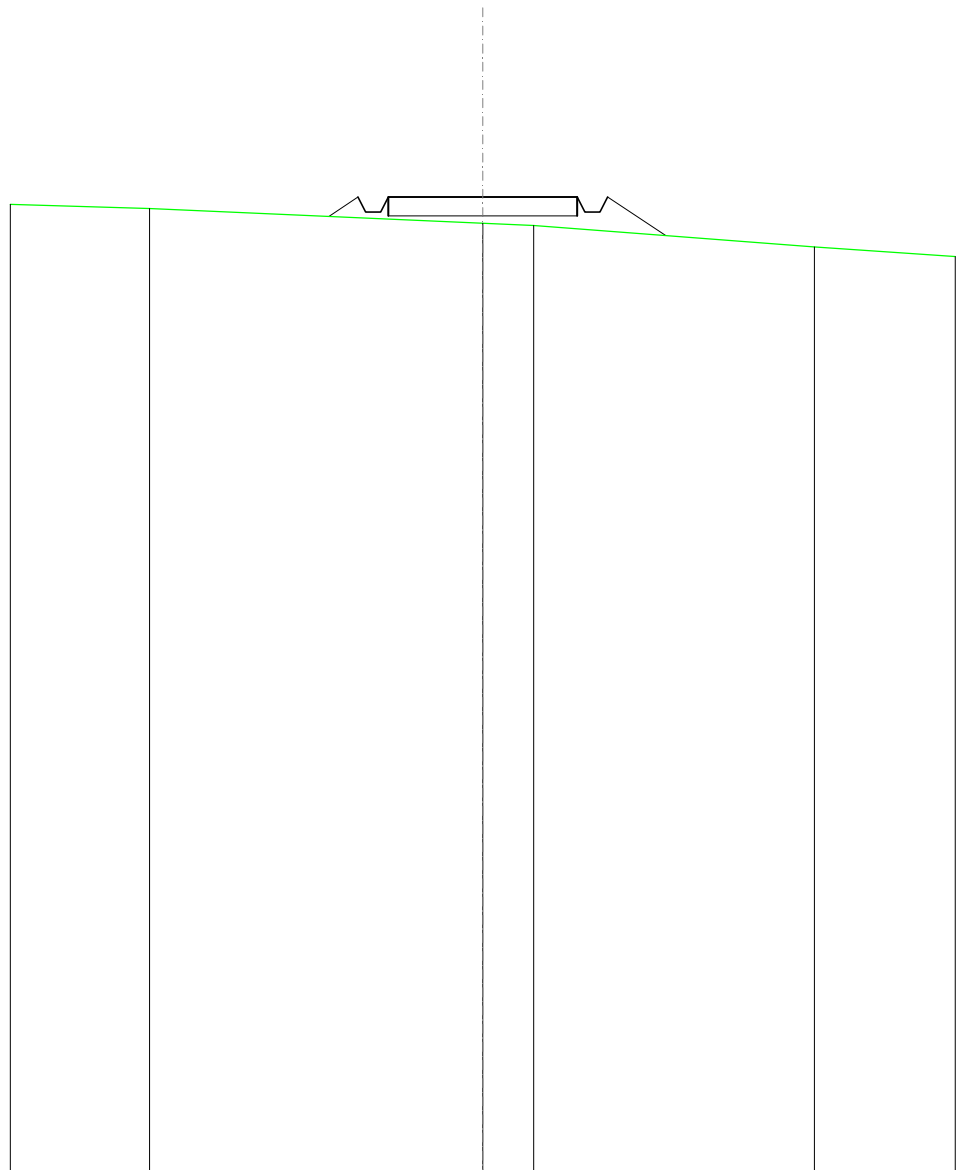
SCALA 1:200

QT.RIF. 240,000

QUOTE TERRENO	264,10	263,94	263,88	263,11
DIST.PARZIALI TERRENO		6,34	1,98	7,44
QUOTE PROGETTO		264,29	264,29	263,65
DIST. PARZIALI PROGETTO		5,00	0,96	

RILEVATI	
RILEVATO	1,007 m ²
SOVRASTRUTTURA STRADALE	
CASSONETTO	5,000 m
MANUFATTI	
RILEVATO PER SCARPATE	1,582 m ²

SEZIONE N.: 5
 QT. PROGETTO: 265,822
 DIST.PROG.: 100,000
 DIST.PREC.: 25,000
 DIST.SUCC.: 25,000



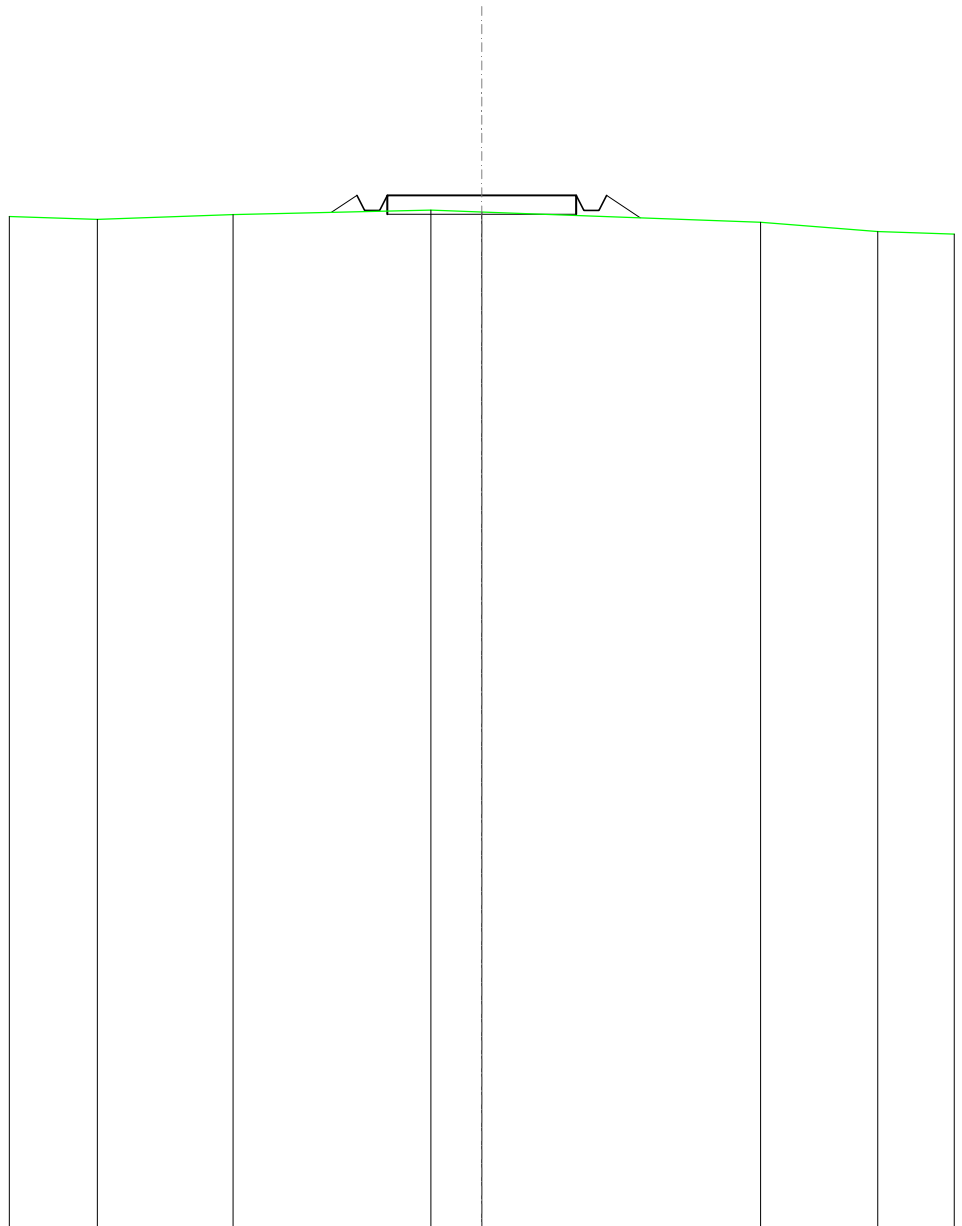
SCALA 1:200

QT.RIF. 240,000

QUOTE TERRENO	265,52	265,12	265,07	264,50
DIST.PARZIALI TERRENO	8,82	1,34	7,43	
QUOTE PROGETTO	265,31 265,82 265,42 265,42 265,82	265,82	265,82 265,42 265,82	264,80
DIST. PARZIALI PROGETTO	0,77	5,00	1,53	

RILEVATI	
RILEVATO	0,014 m ²
SOVRASTRUTTURA STRADALE	
CASSONETTO	5,000 m
MANUFATTI	
SCAVO PER PIATTAFORMA	0,272 m ²
RILEVATO PER SCARPATE	0,695 m ²
AREA DI SCAVO	4,136 m

SEZIONE N.: 6
 QT. PROGETTO: 267,342
 DIST.PROG.: 125,000
 DIST.PREC.: 25,000
 DIST.SUCC.: 25,000



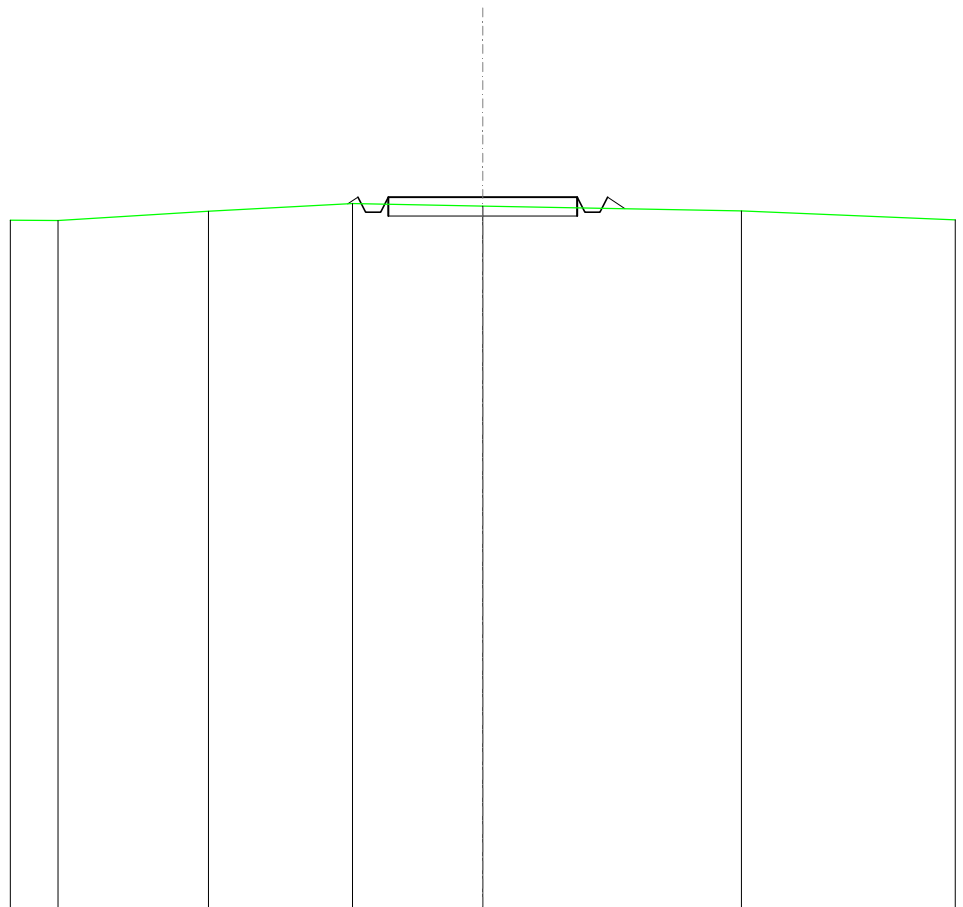
SCALA 1:200

QT.RIF. 240,000

QUOTE TERRENO	266,71	266,83	266,95	266,90	266,63	266,39
DIST.PARZIALI TERRENO	3,59	5,23	1,35	7,38	3,10	
QUOTE PROGETTO			266,89 267,34 266,94 266,94 267,34	267,34	267,34 266,94 266,94 267,34 266,75	
DIST. PARZIALI PROGETTO			0,88	5,00	0,88	

SCAVI E BONIFICHE	
FOSSO	0,158 m ²
SOVRASTRUTTURA STRADALE	
CASSONETTO	5,000 m
MANUFATTI	
SCAVO PER PIATTAFORMA	1,312 m ²
RILEVATO PER SCARPATE	0,153 m ²
AREA DI SCAVO	6,123 m

SEZIONE N.: 7
 QT. PROGETTO: 268,861
 DIST.PROG.: 150,000
 DIST.PREC.: 25,000
 DIST.SUCC.: 25,000



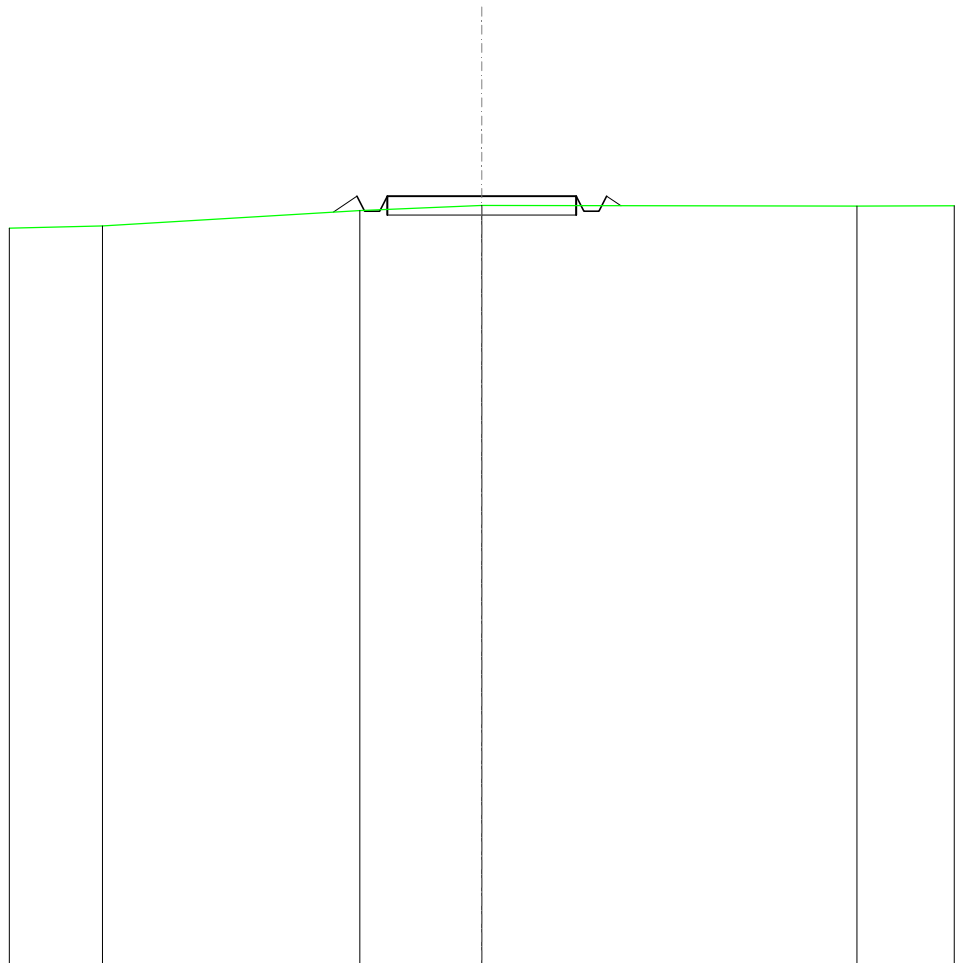
SCALA 1:200

QT.RIF. 250,000

QUOTE TERRENO	268,24	268,49	268,69	268,62	268,49
DIST.PARZIALI TERRENO	3,97	3,81	3,45	6,84	
QUOTE PROGETTO			268,68 268,96 268,46 268,86	268,86	268,86 268,46 268,86 268,55
DIST. PARZIALI PROGETTO				5,00	

SCAVI E BONIFICHE	
FOSSO	0,083 m ²
SOVRASTRUTTURA STRADALE	
CASSONETTO	5,000 m
MANUFATTI	
SCAVO PER PIATTAFORMA	1,125 m ²
RILEVATO PER SCARPATE	0,269 m ²
AREA DI SCAVO	5,980 m

SEZIONE N.: 8
 QT. PROGETTO: 270,366
 DIST.PROG.: 175,000
 DIST.PREC.: 25,000
 DIST.SUCC.: 25,000



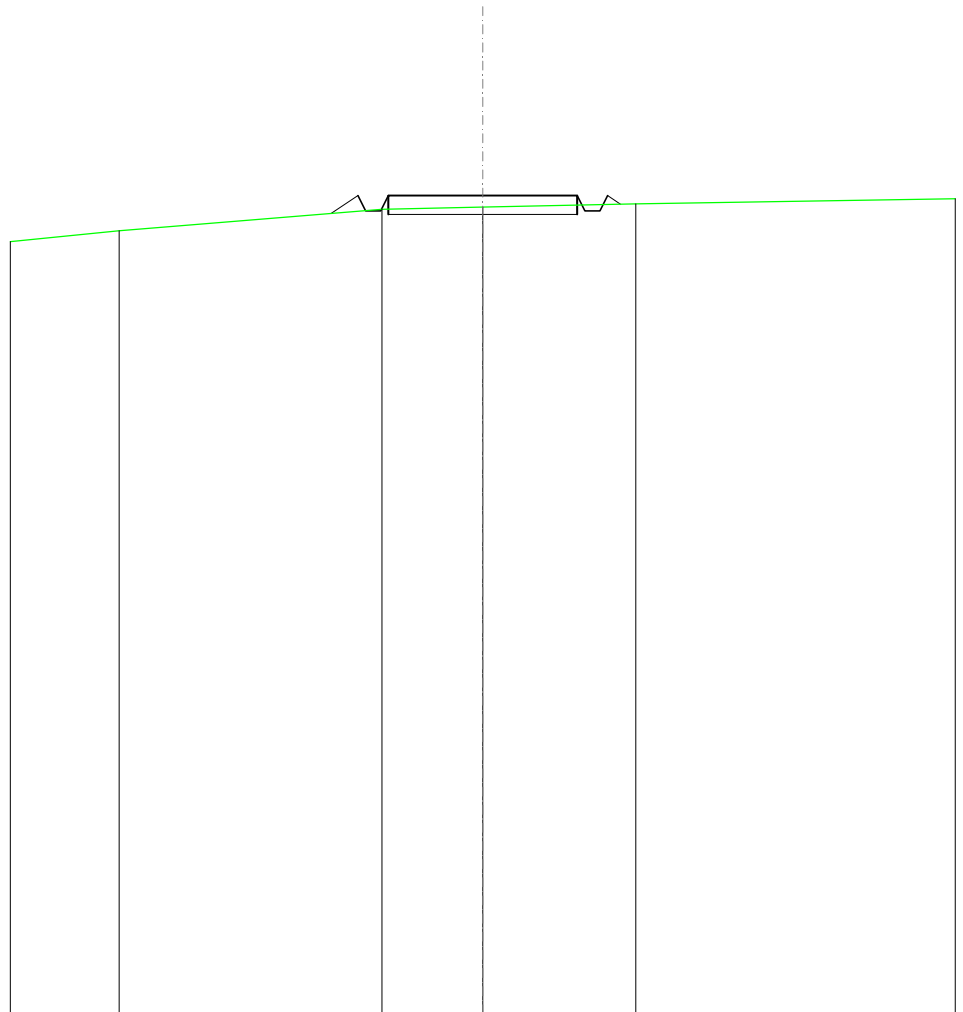
SCALA 1:200

QT.RIF. 250,000

QUOTE TERRENO	269,56	269,99	270,12	270,10
DIST.PARZIALI TERRENO	6,81	3,22	9,92	
QUOTE PROGETTO		269,94 270,37 269,97 270,37	270,37	270,37 269,97 270,37 270,11
DIST. PARZIALI PROGETTO		0,63	5,00	

SCAVI E BONIFICHE	
FOSSO	0,083 m ²
SOVRASTRUTTURA STRADALE	
CASSONETTO	5,000 m
MANUFATTI	
SCAVO PER PIATTAFORMA	0,971 m ²
RILEVATO PER SCARPATE	0,291 m ²
AREA DI SCAVO	5,974 m

SEZIONE N.: 9
 QT. PROGETTO: 271,675
 DIST.PROG.: 200,000
 DIST.PREC.: 25,000
 DIST.SUCC.: 25,000



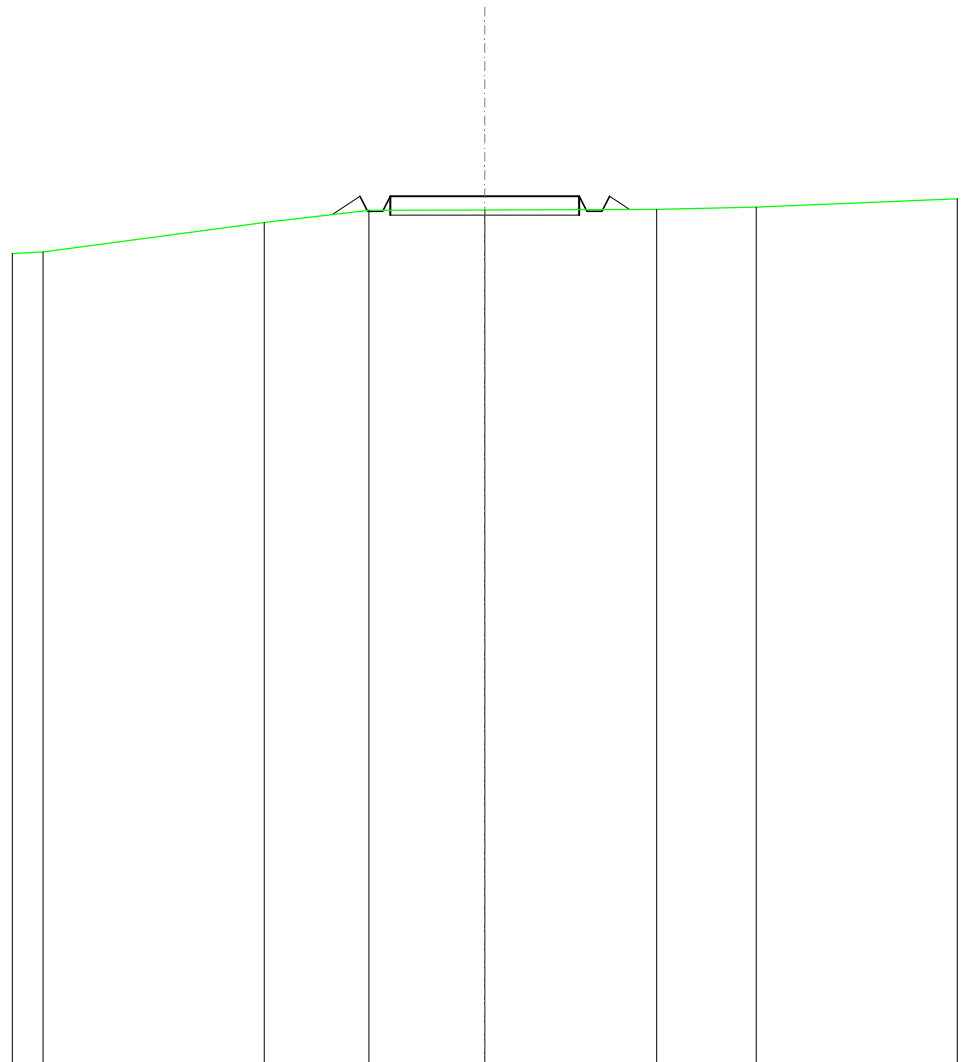
SCALA 1:200

QT.RIF. 250,000

QUOTE TERRENO	270,75	271,31	271,37	271,46
DIST.PARZIALI TERRENO	6,95	2,67	4,05	
QUOTE PROGETTO		271,20 271,68 271,28 271,68	271,68	271,68 271,28 271,68 271,45
DIST. PARZIALI PROGETTO		0,71	5,00	

SCAVI E BONIFICHE	
FOSSO	0,029 m ²
SOVRASTRUTTURA STRADALE	
CASSONETTO	5,000 m
MANUFATTI	
SCAVO PER PIATTAFORMA	0,675 m ²
RILEVATO PER SCARPATE	0,376 m ²
AREA DI SCAVO	5,868 m

SEZIONE N.: 10
 QT. PROGETTO: 272,984
 DIST.PROG.: 225,000
 DIST.PREC.: 25,000
 DIST.SUCC.: 25,000



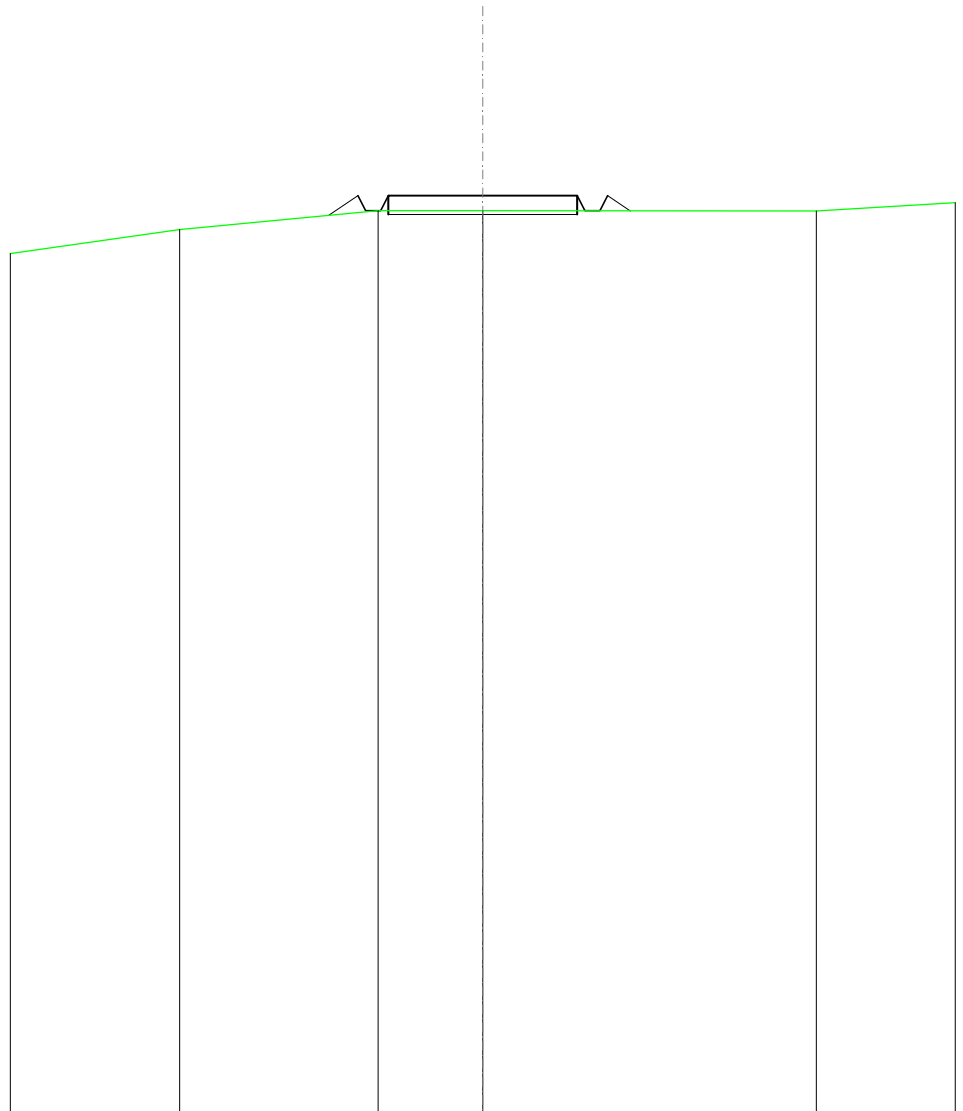
SCALA 1:200

QT.RIF. 250,000

QUOTE TERRENO	271,51	272,29	272,61	272,62	272,63	272,69
DIST.PARZIALI TERRENO	5,85	2,77	3,07	4,55	2,63	
QUOTE PROGETTO			272,50 272,98 272,58 272,98	272,98	272,98 272,58 272,98 272,63	
DIST. PARZIALI PROGETTO			0,73	5,00	0,53	

SCAVI E BONIFICHE	
FOSSO	0,000 m ²
SOVRASTRUTTURA STRADALE	
CASSONETTO	5,000 m
MANUFATTI	
SCAVO PER PIATTAFORMA	0,494 m ²
RILEVATO PER SCARPATE	0,472 m ²
AREA DI SCAVO	5,087 m

SEZIONE N.: 11
 QT. PROGETTO: 274,294
 DIST.PROG.: 250,000
 DIST.PREC.: 25,000
 DIST.SUCC.: 25,000



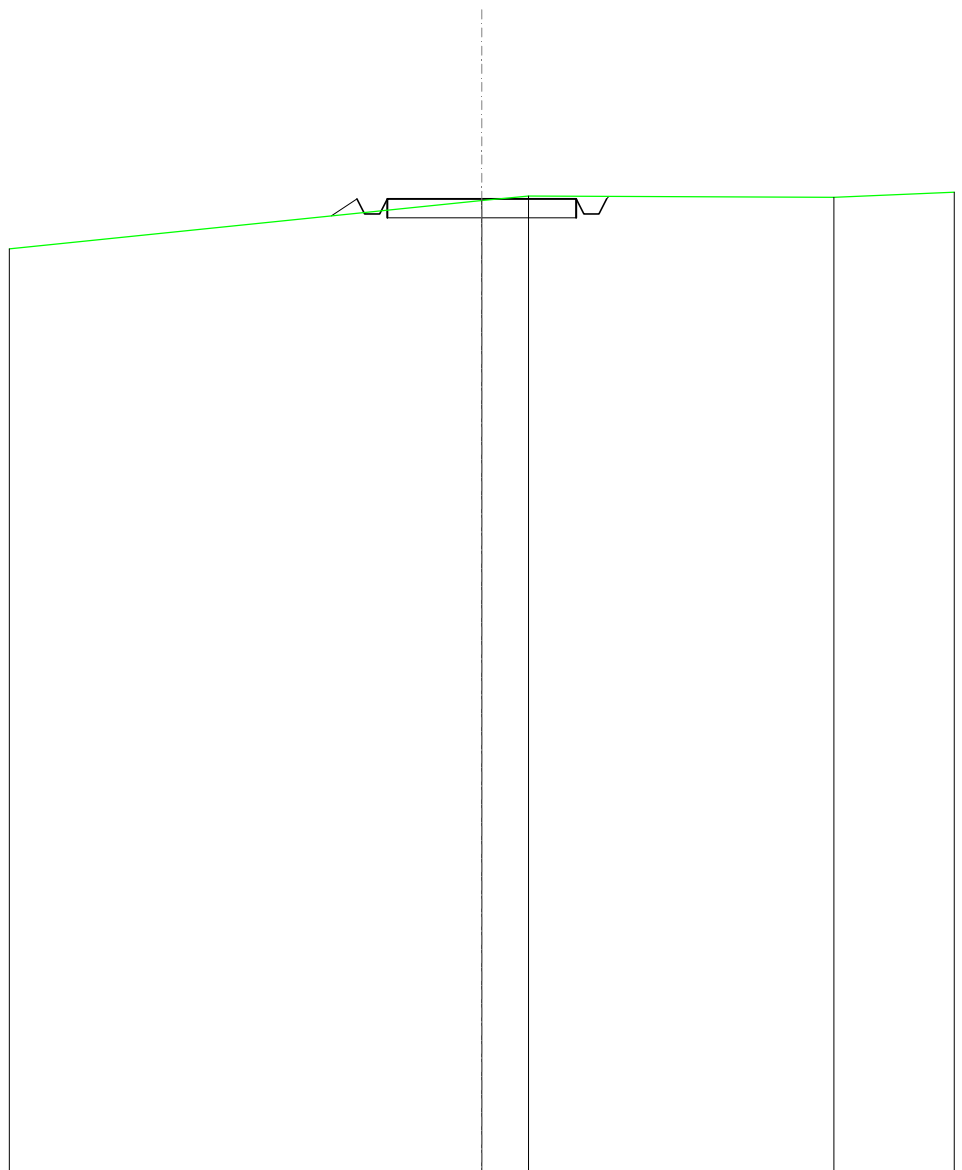
SCALA 1:200

QT.RIF. 250,000

QUOTE TERRENO	273,40	273,90	273,89	273,89
DIST.PARZIALI TERRENO	5,25	2,77	8,82	
QUOTE PROGETTO		273,77 274,29 273,89 273,89 274,29	274,29	274,29 273,89 273,89 274,29 273,89
DIST. PARZIALI PROGETTO		0,78	5,00	0,60

SCAVI E BONIFICHE	
FOSSO	0,319 m ²
SOVRASTRUTTURA STRADALE	
CASSONETTO	5,000 m
MANUFATTI	
SCAVO PER PIATTAFORMA	2,178 m ²
SCAVO PER PARETI TRINCEA	0,002 m ²
RILEVATO PER SCARPATE	0,187 m ²
AREA DI SCAVO	6,325 m

SEZIONE N.: 12
 QT. PROGETTO: 275,769
 DIST.PROG.: 275,000
 DIST.PREC.: 25,000
 DIST.SUCC.: 25,000



SCALA 1:200

QT.RIF. 250,000

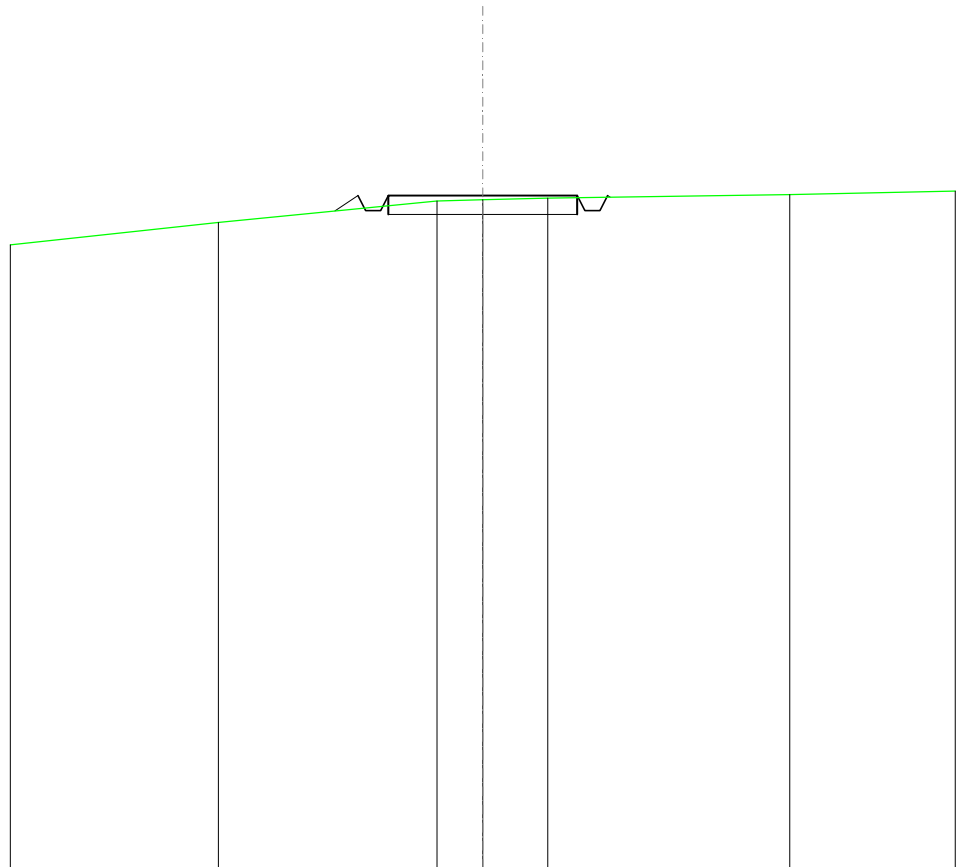
QUOTE TERRENO			275,72	275,84		275,81
DIST.PARZIALI TERRENO			1,23	8,08		
QUOTE PROGETTO		275,32 275,77 275,37 275,77	275,77	275,77 275,37 275,77 275,83		
DIST. PARZIALI PROGETTO	0,68		5,00			

SCAVI E BONIFICHE	
FOSSO	0,240 m ²
SOVRASTRUTTURA STRADALE	
CASSONETTO	5,000 m
MANUFATTI	
SCAVO PER PIATTAFORMA	1,873 m ²
RILEVATO PER SCARPATE	0,159 m ²
AREA DI SCAVO	6,239 m

SEZIONE N.: 13
 QT. PROGETTO: 277,846
 DIST.PROG.: 300,000
 DIST.PREC.: 25,000
 DIST.SUCC.: 25,000

SCALA 1:200

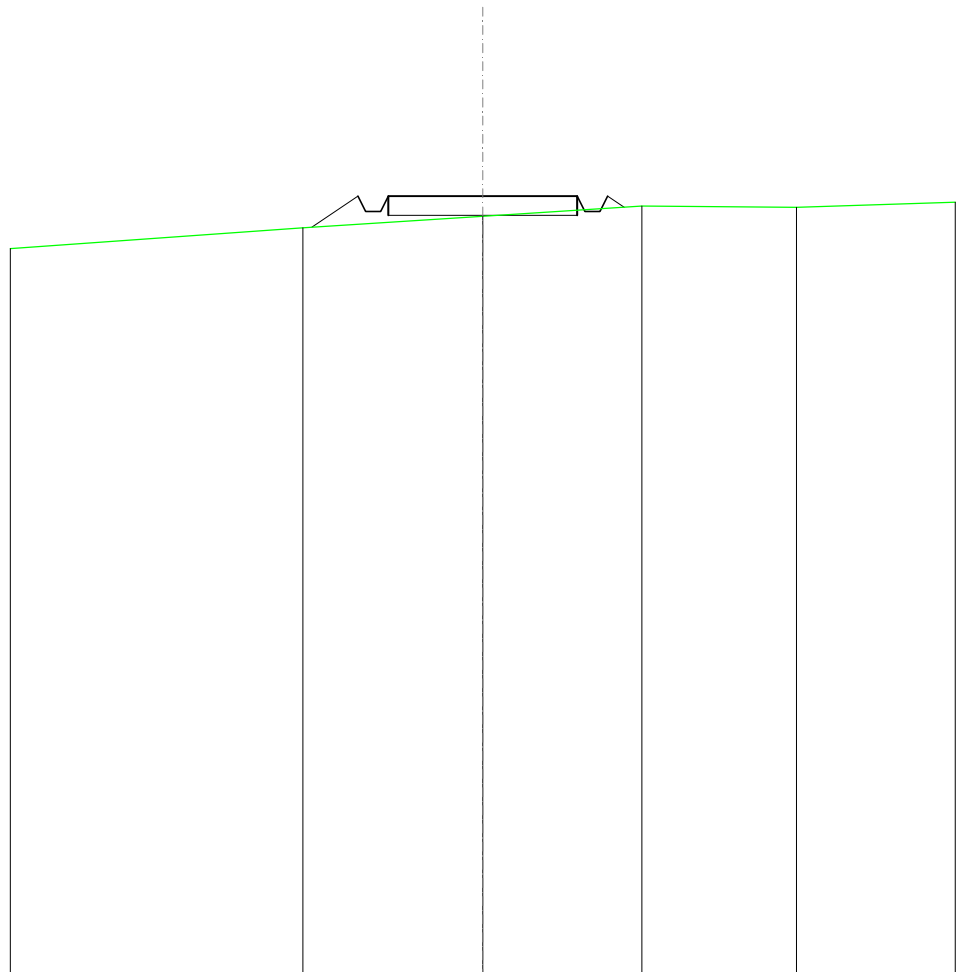
QT.RIF. 260,000



QUOTE TERRENO	277,13	277,70	277,73	277,78	277,87
DIST.PARZIALI TERRENO	5,78	1,21	1,72	6,40	
QUOTE PROGETTO	277,44 277,85 277,45 277,85	277,85	277,85	277,85 277,45 277,85 277,80	
DIST. PARZIALI PROGETTO	0,61	5,00			

SCAVI E BONIFICHE	
FOSSO	0,023 m ²
RILEVATI	
RILEVATO	0,284 m ²
SOVRASTRUTTURA STRADALE	
CASSONETTO	5,000 m
MANUFATTI	
SCAVO PER PIATTAFORMA	0,128 m ²
RILEVATO PER SCARPATE	0,914 m ²
AREA DI SCAVO	2,454 m

SEZIONE N.: 14
 QT. PROGETTO: 280,548
 DIST.PROG.: 325,000
 DIST.PREC.: 25,000
 DIST.SUCC.: 25,000



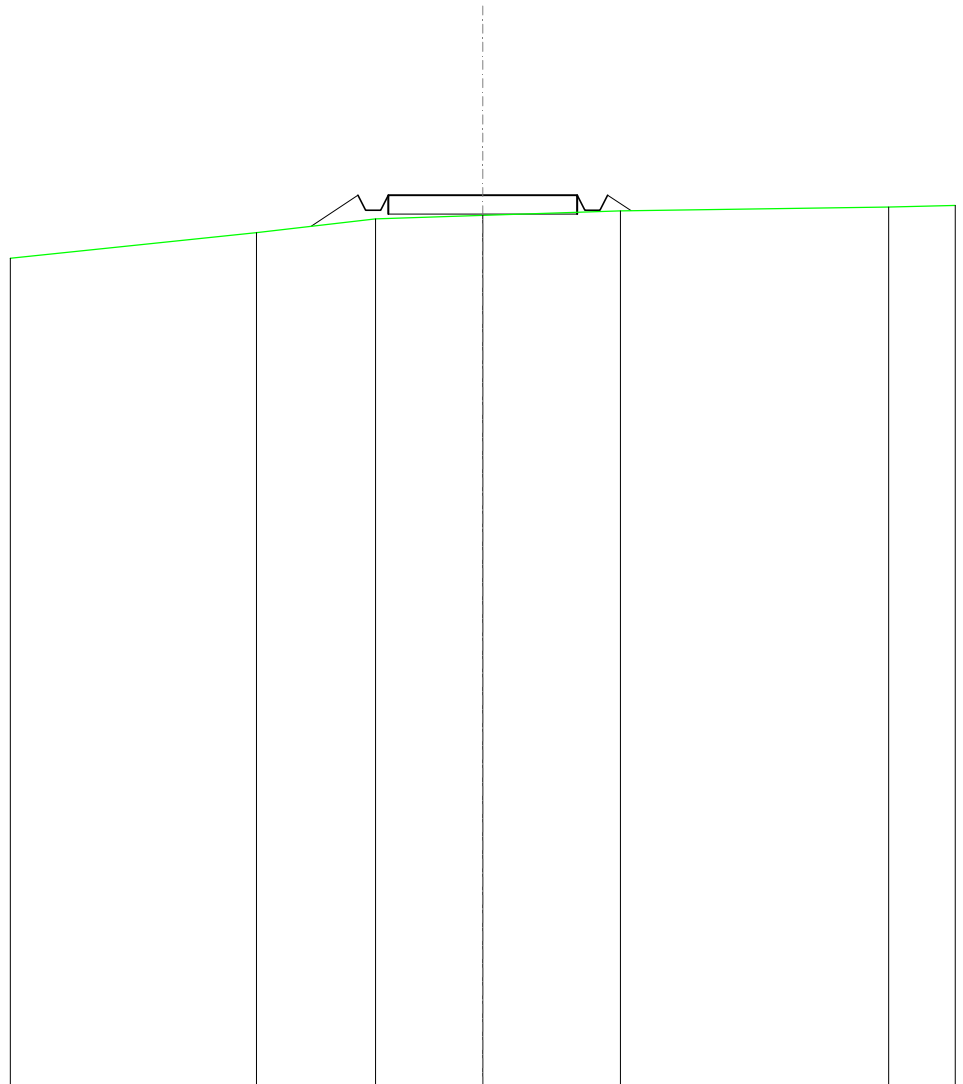
SCALA 1:200

QT.RIF. 260,000

QUOTE TERRENO	279,72	280,02	280,29	280,26
DIST.PARZIALI TERRENO	4,76	4,21	4,09	
QUOTE PROGETTO	279,73	280,55	280,15	280,55
DIST. PARZIALI PROGETTO	1,22	5,00		

RILEVATI	
RILEVATO	0,225 m ²
SOVRASTRUTTURA STRADALE	
CASSONETTO	5,000 m
MANUFATTI	
SCAVO PER PIATTAFORMA	0,029 m ²
RILEVATO PER SCARPATE	0,949 m ²
AREA DI SCAVO	1,326 m

SEZIONE N.: 15
 QT. PROGETTO: 283,595
 DIST.PROG.: 350,000
 DIST.PREC.: 25,000
 DIST.SUCC.: 25,000



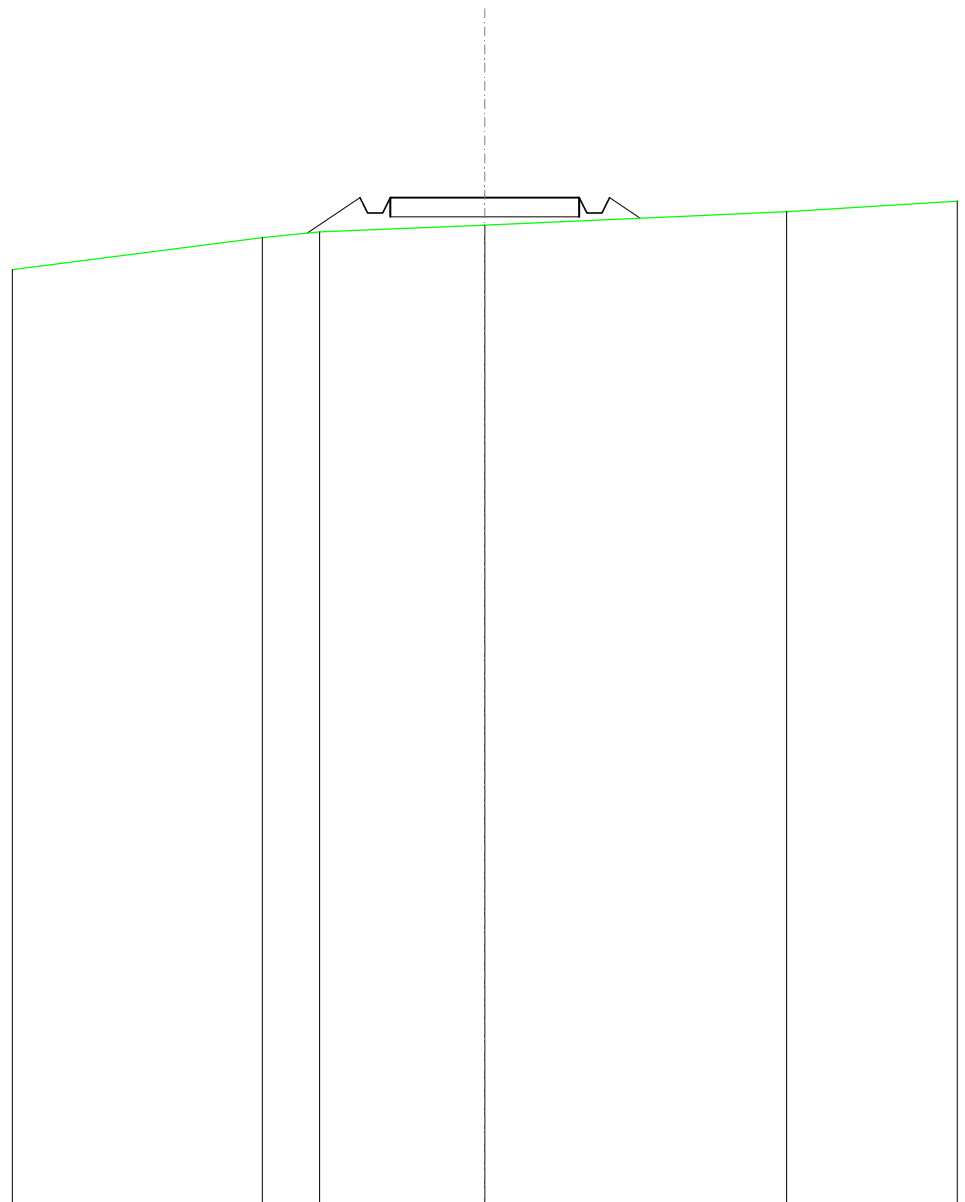
SCALA 1:200

QT.RIF. 260,000

QUOTE TERRENO		282,60	282,96	283,06	283,18	283,28
DIST.PARZIALI TERRENO		3,15	2,84	3,64	7,10	
QUOTE PROGETTO		282,77	283,60	283,20	283,20	283,60
DIST. PARZIALI PROGETTO		1,24	0,82	5,00	0,82	0,82

RILEVATI	
RILEVATO	1,101 m ²
SOVRASTRUTTURA STRADALE	
CASSONETTO	5,000 m
MANUFATTI	
RILEVATO PER SCARPATE	1,491 m ²

SEZIONE N.: 16
 QT. PROGETTO: 286,644
 DIST.PROG.: 375,000
 DIST.PREC.: 25,000
 DIST.SUCC.: 25,000



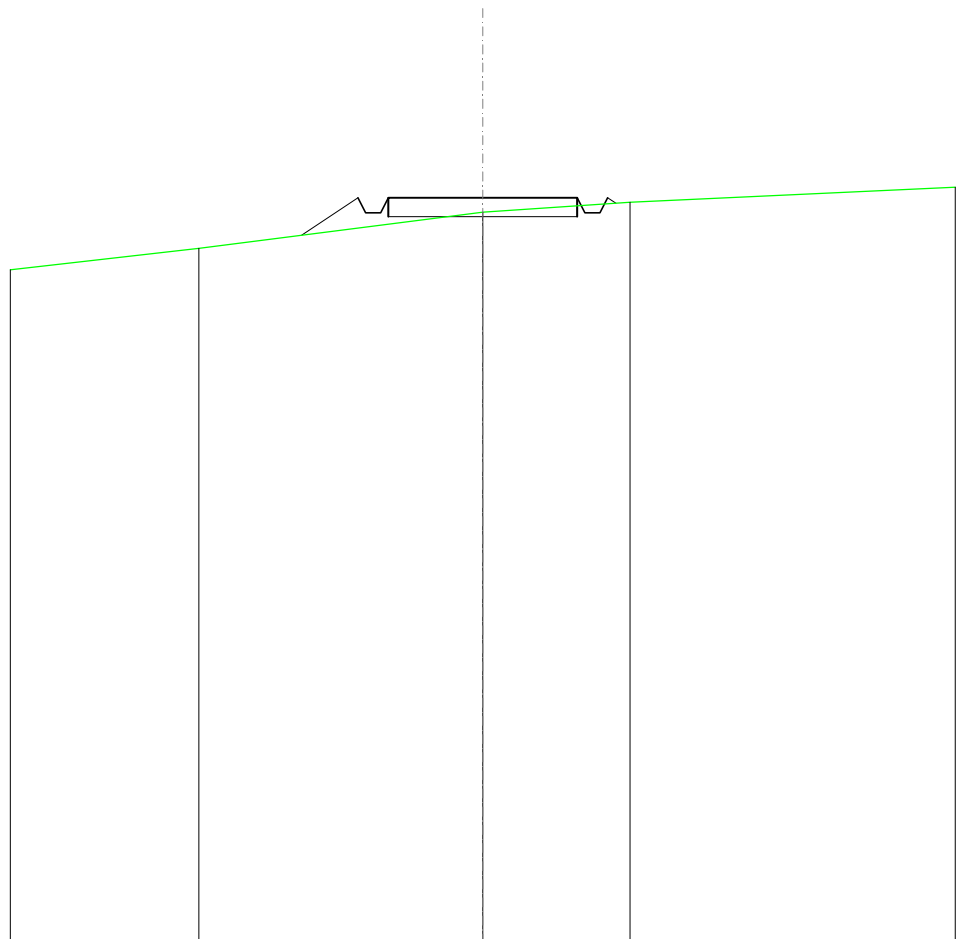
SCALA 1:200

QT.RIF. 260,000

QUOTE TERRENO	285,59	285,74	285,92	286,28
DIST.PARZIALI TERRENO	1,52	4,37	7,98	
QUOTE PROGETTO	285,71	286,64 286,24 286,24 286,64	286,64	286,64 286,24 286,64 286,10
DIST. PARZIALI PROGETTO	1,40	5,00	0,81	

SCAVI E BONIFICHE	
FOSSO	0,106 m ²
RILEVATI	
RILEVATO	0,166 m ²
SOVRASTRUTTURA STRADALE	
CASSONETTO	5,000 m
MANUFATTI	
SCAVO PER PIATTAFORMA	0,541 m ²
RILEVATO PER SCARPATE	1,002 m ²
AREA DI SCAVO	3,990 m

SEZIONE N.: 17
 QT. PROGETTO: 289,692
 DIST.PROG.: 400,000
 DIST.PREC.: 25,000
 DIST.SUCC.: 25,000



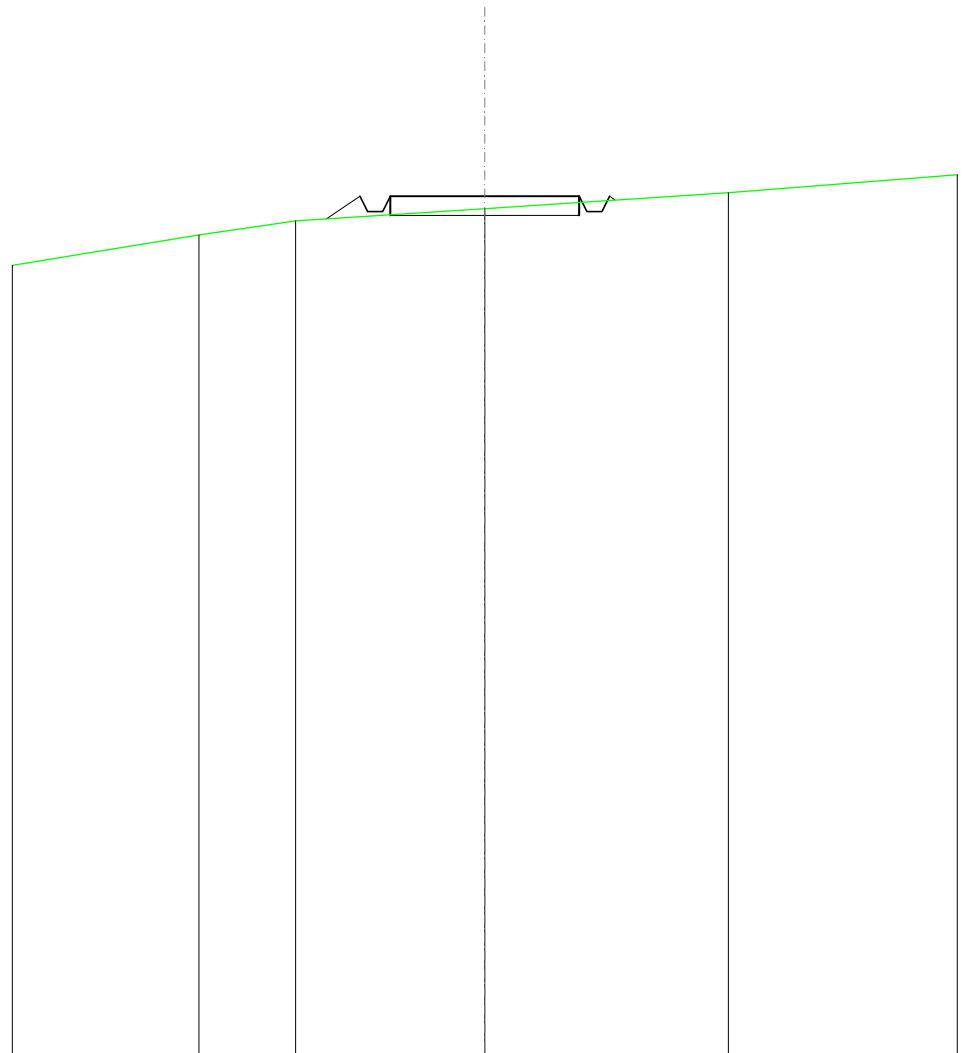
SCALA 1:200

QT.RIF. 270,000

QUOTE TERRENO	288,35		289,30		289,57	
DIST.PARZIALI TERRENO		7,51		3,89		
QUOTE PROGETTO		288,70	289,69	289,69	289,69	289,54
DIST. PARZIALI PROGETTO		1,49		5,00		

SCAVI E BONIFICHE	
FOSSO	0,143 m ²
SOVRASTRUTTURA STRADALE	
CASSONETTO	5,000 m
MANUFATTI	
SCAVO PER PIATTAFORMA	0,887 m ²
RILEVATO PER SCARPATE	0,424 m ²
AREA DI SCAVO	5,668 m

SEZIONE N.: 18
 QT. PROGETTO: 292,741
 DIST.PROG.: 425,000
 DIST.PREC.: 25,000
 DIST.SUCC.: 25,000



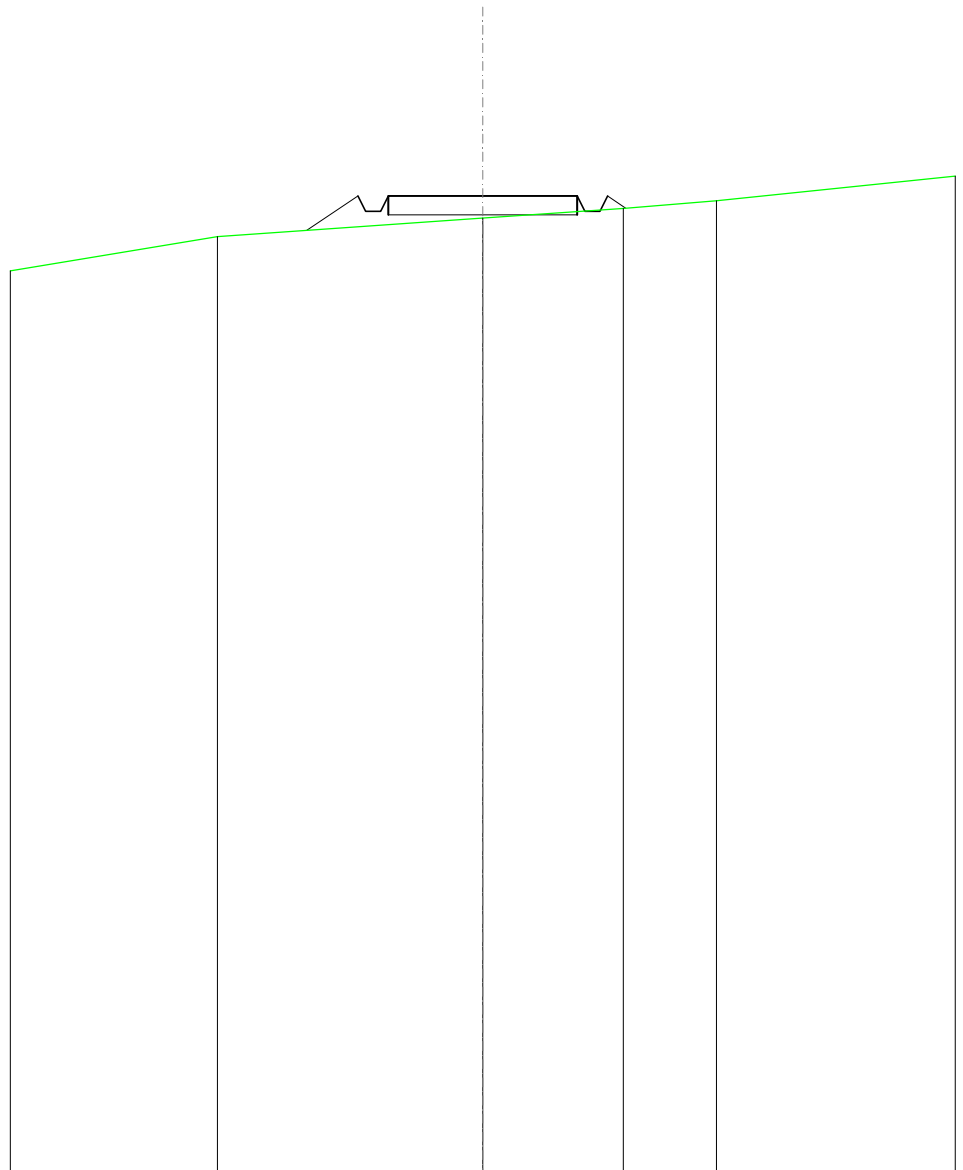
SCALA 1:200

QT.RIF. 270,000

QUOTE TERRENO	291,72	292,09	292,42	292,84
DIST.PARZIALI TERRENO	2,55	5,00	6,45	
QUOTE PROGETTO		292,15 292,74 292,34 292,34 292,74	292,74	292,74 292,34 292,34 292,74 292,64
DIST. PARZIALI PROGETTO		0,88	5,00	

SCAVI E BONIFICHE	
FOSSO	0,007 m ²
RILEVATI	
RILEVATO	0,472 m ²
SOVRASTRUTTURA STRADALE	
CASSONETTO	5,000 m
MANUFATTI	
SCAVO PER PIATTAFORMA	0,059 m ²
RILEVATO PER SCARPATE	1,100 m ²
AREA DI SCAVO	1,730 m

SEZIONE N.: 19
 QT. PROGETTO: 295,789
 DIST.PROG.: 450,000
 DIST.PREC.: 25,000
 DIST.SUCC.: 25,000



SCALA 1:200

QT.RIF. 270,000

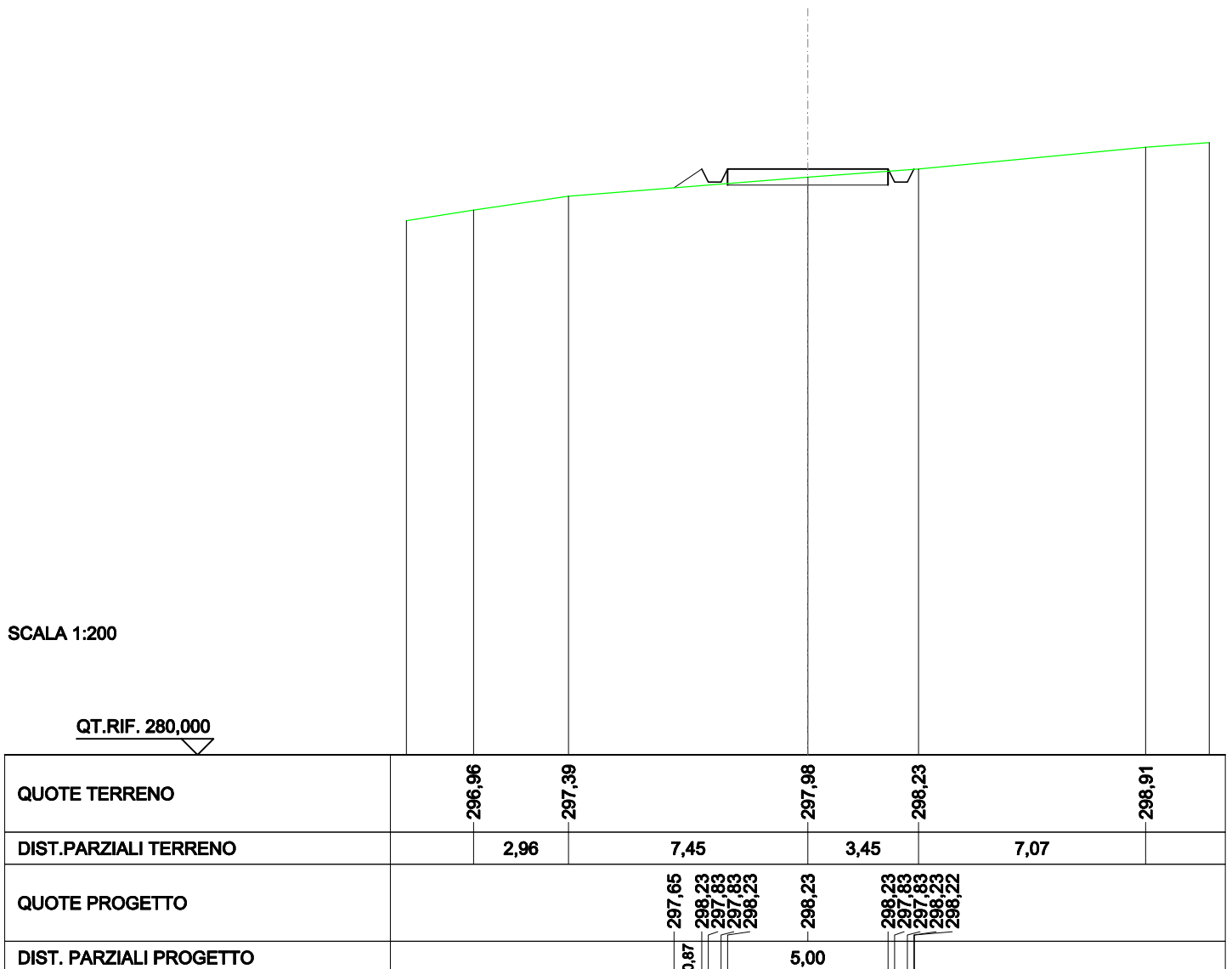
QUOTE TERRENO	294,72		295,21		295,46		295,66
DIST.PARZIALI TERRENO		7,02		3,72		2,46	
QUOTE PROGETTO		294,88	295,79	295,79	295,79	295,39	295,47
DIST. PARZIALI PROGETTO		1,36		5,00			

SCAVI E BONIFICHE	
FOSSO	0,209 m ²
SOVRASTRUTTURA STRADALE	
CASSONETTO	5,000 m
MANUFATTI	
SCAVO PER PIATTAFORMA	1,238 m ²
RILEVATO PER SCARPATE	0,365 m ²
AREA DI SCAVO	5,761 m

SEZIONE N.: 20
 QT. PROGETTO: 298,229
 DIST.PROG.: 475,000
 DIST.PREC.: 25,000
 DIST.SUCC.: 25,000

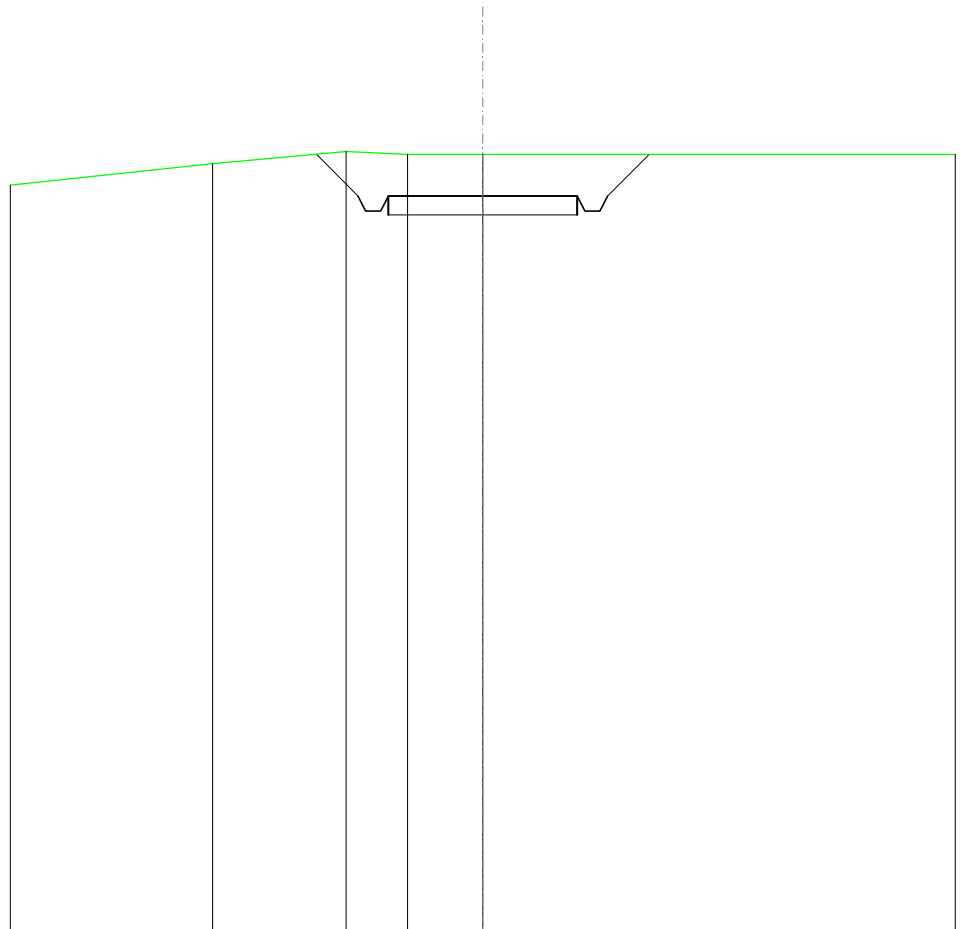
SCALA 1:200

QT.RIF. 280,000



SCAVI E BONIFICHE	
FOSSO	2,276 m ²
SOVRASTRUTTURA STRADALE	
CASSONETTO	5,000 m
MANUFATTI	
SCAVO PER PIATTAFORMA	8,014 m ²
SCAVO PER PARETI TRINCEA	1,266 m ²
AREA DI SCAVO	8,806 m

SEZIONE N.: 21
 QT. PROGETTO: 299,418
 DIST.PROG.: 500,000
 DIST.PREC.: 25,000
 DIST.SUCC.: 25,000



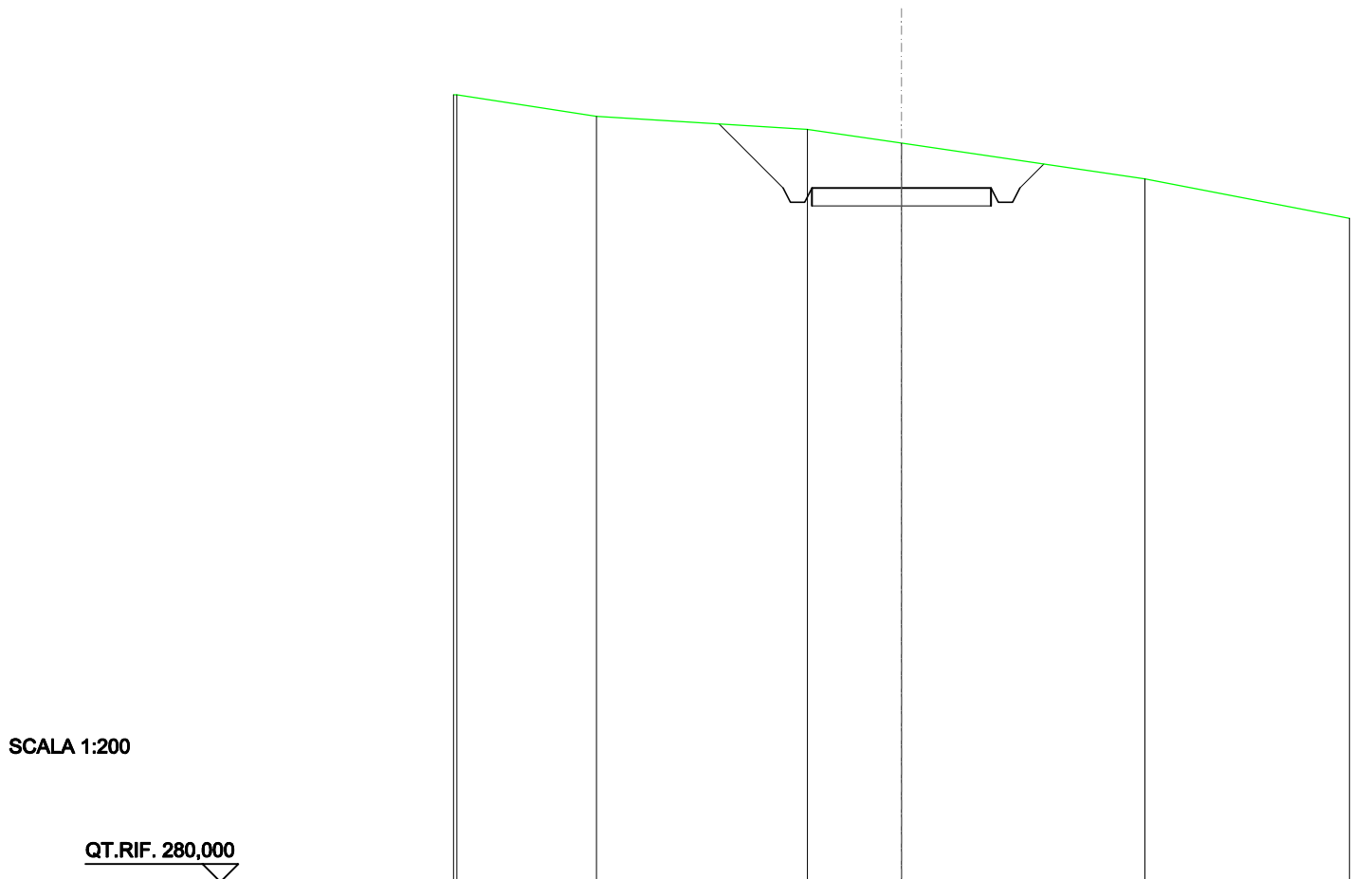
SCALA 1:200

QT.RIF. 280,000

QUOTE TERRENO	300,27	300,60	300,52	300,52
DIST.PARZIALI TERRENO	3,53	1,63	1,99	
QUOTE PROGETTO	300,52	299,42	299,02	299,42
DIST. PARZIALI PROGETTO		1,10		5,00
				299,42
				299,02
				299,42
				300,52

SCAVI E BONIFICHE	
FOSSO	2,463 m ²
SOVRASTRUTTURA STRADALE	
CASSONETTO	5,000 m
MANUFATTI	
SCAVO PER PIATTAFORMA	8,762 m ²
SCAVO PER PARETI TRINCEA	1,756 m ²
AREA DI SCAVO	9,056 m

SEZIONE N.: 22
 QT. PROGETTO: 299,358
 DIST.PROG.: 525,000
 DIST.PREC.: 25,000
 DIST.SUCC.: 25,000




SCALA 1:200

QT.RIF. 280,000

QUOTE TERRENO	301,35	301,00	300,61	299,61
DIST.PARZIALI TERRENO	5,88	2,62	6,79	
QUOTE PROGETTO	301,15	299,36 298,96 298,96 299,36	299,36	299,36 298,96 298,96 299,36 300,03
DIST. PARZIALI PROGETTO	1,79	5,00	0,67	

SCAVI E BONIFICHE	
FOSSO	0,981 m ²
RILEVATI	
RILEVATO	0,150 m ²
SOVRASTRUTTURA STRADALE	
CASSONETTO	5,000 m
MANUFATTI	
SCAVO PER PIATTAFORMA	2,759 m ²
SCAVO PER PARETI TRINCEA	0,754 m ²
RILEVATO PER SCARPATE	2,560 m ²
AREA DI SCAVO	6,311 m

SEZIONE N.: 23
 QT. PROGETTO: 298,089
 DIST.PROG.: 550,000
 DIST.PREC.: 25,000
 DIST.SUCC.: 25,000



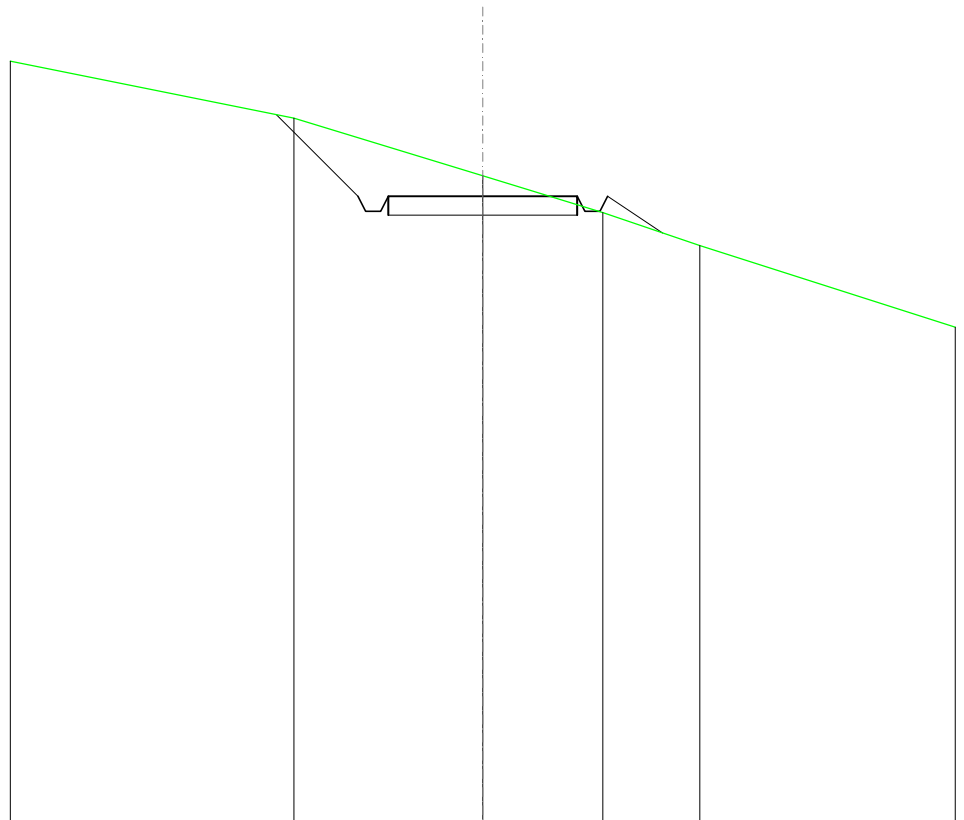
SCALA 1:200

QT.RIF. 280,000

QUOTE TERRENO	301,43			298,57	298,12	297,12	295,64	293,93
DIST.PARZIALI TERRENO		10,08		1,34	2,95	4,00	4,91	
QUOTE PROGETTO			299,54	298,09	297,69	297,69	298,09	295,63
DIST. PARZIALI PROGETTO			1,45		5,00		3,69	

SCAVI E BONIFICHE	
FOSSO	1,403 m ²
SOVRASTRUTTURA STRADALE	
CASSONETTO	5,000 m
MANUFATTI	
SCAVO PER PIATTAFORMA	5,191 m ²
SCAVO PER PARETI TRINCEA	1,711 m ²
RILEVATO PER SCARPATE	0,414 m ²
AREA DI SCAVO	8,380 m

SEZIONE N.: 24
 QT. PROGETTO: 296,583
 DIST.PROG.: 575,000
 DIST.PREC.: 25,000
 DIST.SUCC.: 25,000



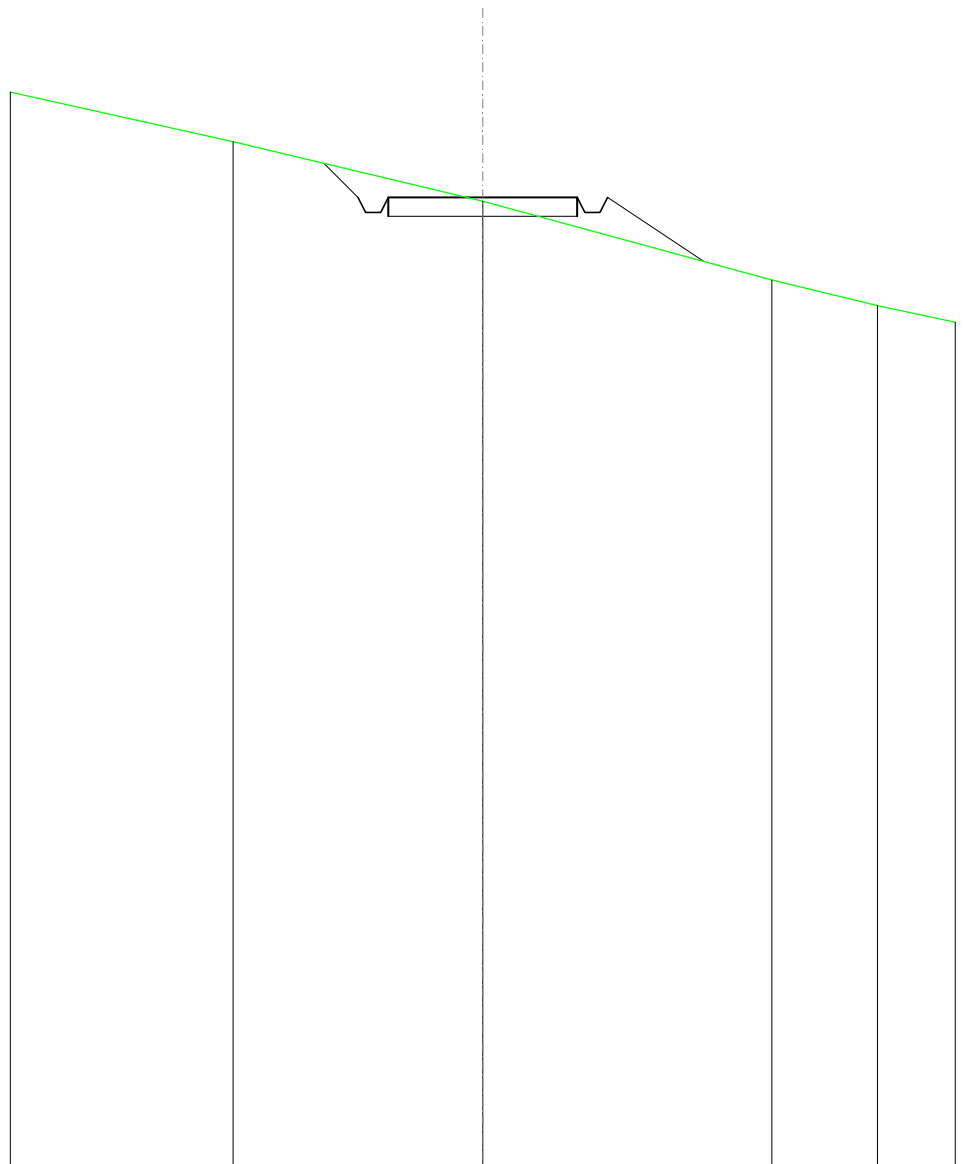
SCALA 1:200

QT.RIF. 280,000

QUOTE TERRENO		298,65		297,12	296,15	295,28	
DIST.PARZIALI TERRENO			4,99		3,17	2,57	
QUOTE PROGETTO		298,74	296,58 296,18 296,18 296,58	296,58	296,58 296,18 296,58	295,61	
DIST. PARZIALI PROGETTO			2,16		5,00	1,46	

SCAVI E BONIFICHE	
FOSSO	0,712 m ²
RILEVATI	
RILEVATO	0,144 m ²
SOVRASTRUTTURA STRADALE	
CASSONETTO	5,000 m
MANUFATTI	
SCAVO PER PIATTAFORMA	2,042 m ²
SCAVO PER PARETI TRINCEA	0,308 m ²
RILEVATO PER SCARPATE	1,734 m ²
AREA DI SCAVO	5,672 m

SEZIONE N.: 25
 QT. PROGETTO: 295,650
 DIST.PROG.: 600,000
 DIST.PREC.: 25,000
 DIST.SUCC.: 25,000



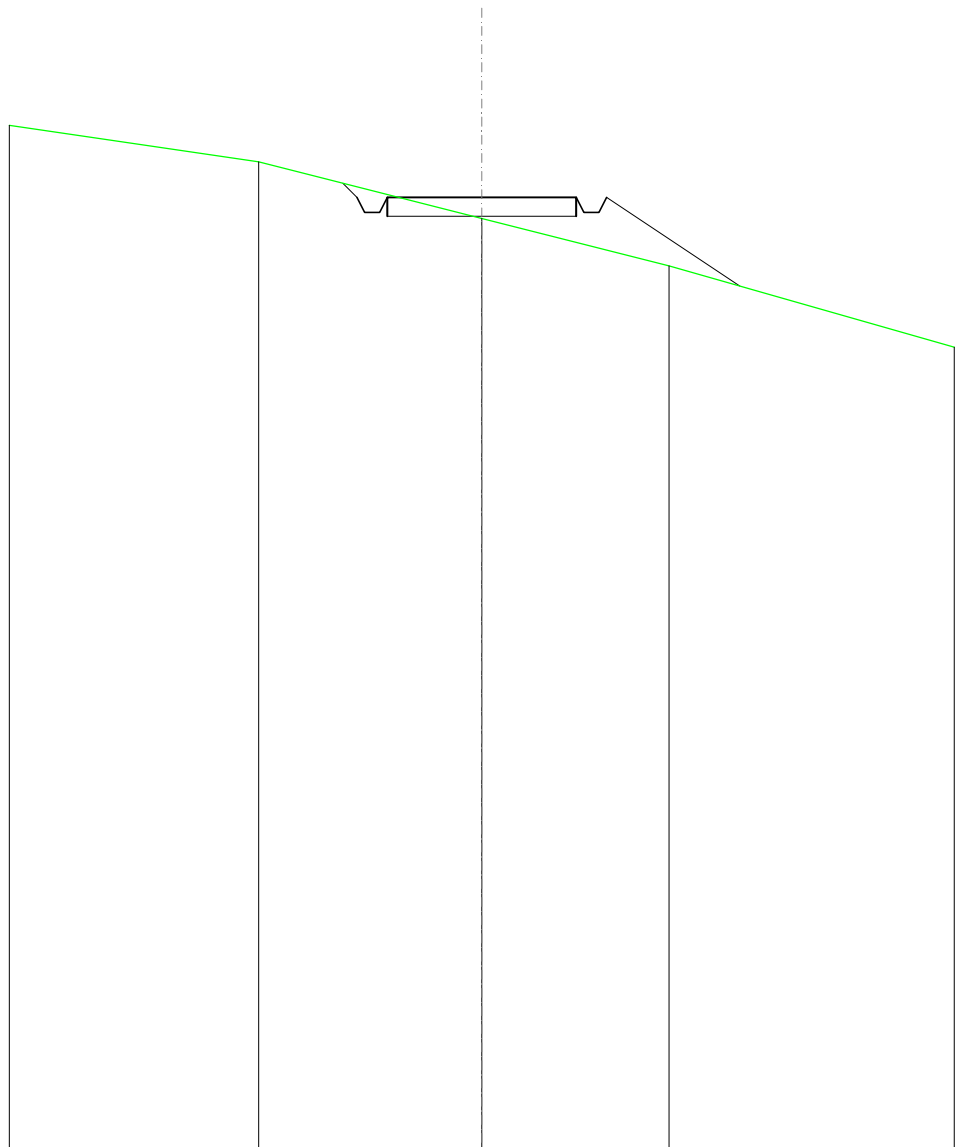
SCALA 1:200

QT.RIF. 270,000

QUOTE TERRENO	297,12	295,55	293,47	292,79
DIST.PARZIALI TERRENO	6,60	7,65	2,79	
QUOTE PROGETTO	296,55 295,65 295,25 295,65	295,65	295,65 295,25 295,65	293,96
DIST. PARZIALI PROGETTO	0,90	5,00	2,53	

SCAVI E BONIFICHE	
FOSSO	0,380 m ²
RILEVATI	
RILEVATO	0,953 m ²
SOVRASTRUTTURA STRADALE	
CASSONETTO	5,000 m
MANUFATTI	
SCAVO PER PIATTAFORMA	0,648 m ²
SCAVO PER PARETI TRINCEA	0,051 m ²
RILEVATO PER SCARPATE	3,215 m ²
AREA DI SCAVO	3,431 m

SEZIONE N.: 26
 QT. PROGETTO: 295,202
 DIST.PROG.: 625,000
 DIST.PREC.: 25,000
 DIST.SUCC.: 25,000




SCALA 1:200

QT.RIF. 270,000

QUOTE TERRENO	296,14	294,64	293,39
DIST.PARZIALI TERRENO	5,91	4,95	
QUOTE PROGETTO	295,57 295,20 294,80 294,80 295,20	295,20	292,85
DIST. PARZIALI PROGETTO	5,00	3,52	

SCAVI E BONIFICHE	
FOSSO	0,613 m ²
SOVRASTRUTTURA STRADALE	
CASSONETTO	5,000 m
MANUFATTI	
SCAVO PER PIATTAFORMA	2,283 m ²
SCAVO PER PARETI TRINCEA	0,176 m ²
RILEVATO PER SCARPATE	0,557 m ²
AREA DI SCAVO	6,454 m

SEZIONE N.: 27
 QT. PROGETTO: 294,766
 DIST.PROG.: 650,000
 DIST.PREC.: 25,000
 DIST.SUCC.: 25,000



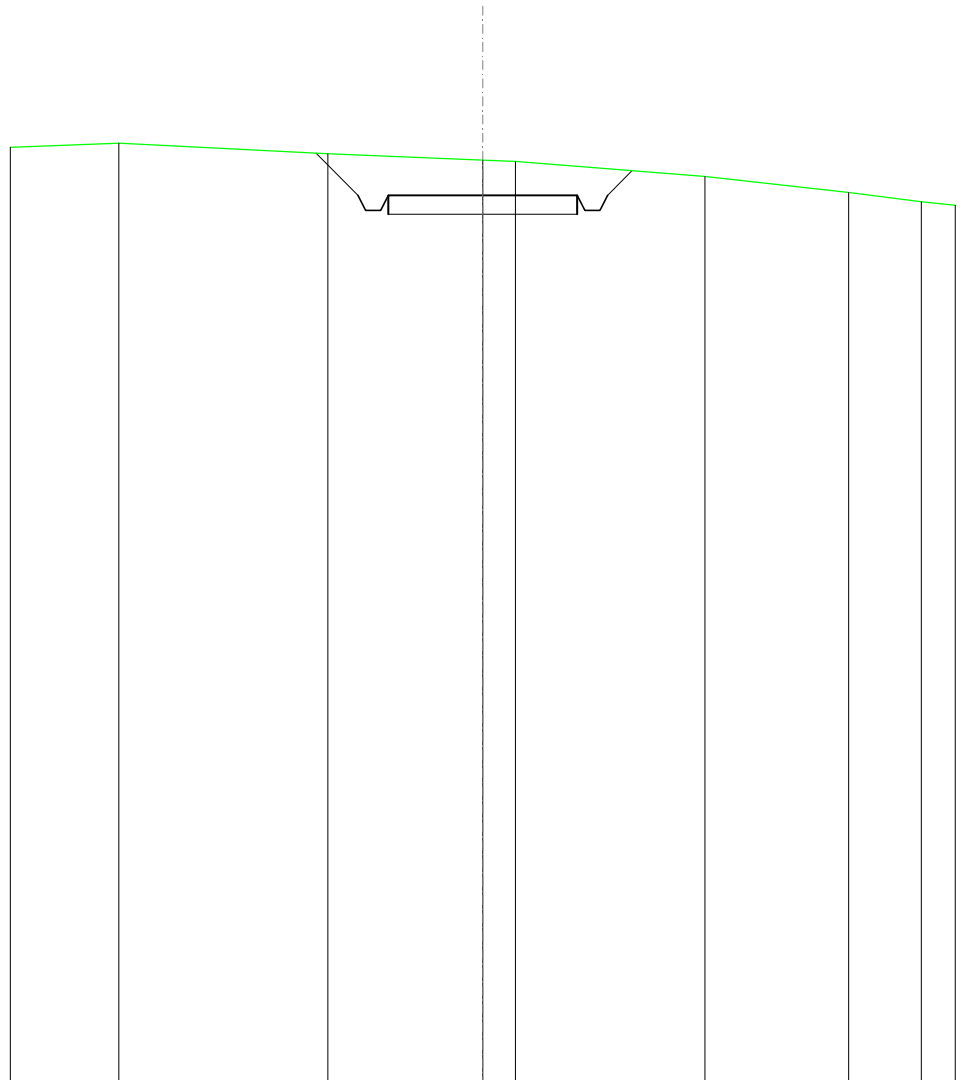
SCALA 1:200

QT.RIF. 270,000

QUOTE TERRENO	295,98	295,76	294,72	293,37	293,10
DIST.PARZIALI TERRENO	2,10	5,87	8,00	1,33	
QUOTE PROGETTO		295,42 294,77 294,37 294,37 294,77	294,77	294,77 294,37 294,37 294,77 293,96	
DIST. PARZIALI PROGETTO		0,65	5,00	1,21	

SCAVI E BONIFICHE	
FOSSO	1,900 m ²
SOVRASTRUTTURA STRADALE	
CASSONETTO	5,000 m
MANUFATTI	
SCAVO PER PIATTAFORMA	7,082 m ²
SCAVO PER PARETI TRINCEA	0,814 m ²
AREA DI SCAVO	8,357 m

SEZIONE N.: 28
 QT. PROGETTO: 293,485
 DIST.PROG.: 675,000
 DIST.PREC.: 25,000
 DIST.SUCC.: 25,000



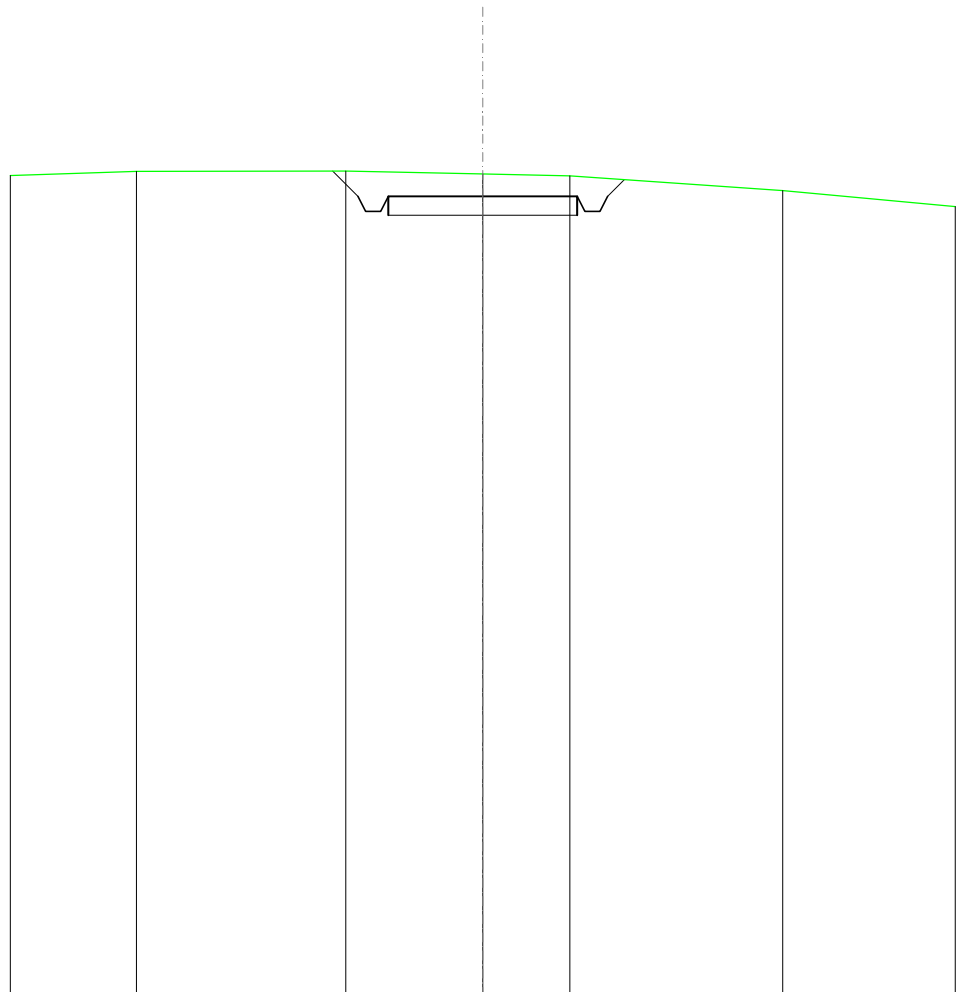
SCALA 1:200

QT.RIF. 270,000

QUOTE TERRENO	294,86	294,58	294,41	294,38	293,98	293,56	293,31
DIST.PARZIALI TERRENO	5,53	4,09	0,86	5,01	3,80	1,92	
QUOTE PROGETTO		294,60	293,49	293,09	293,49	293,09	294,13
DIST. PARZIALI PROGETTO		1,11		5,00		0,65	

SCAVI E BONIFICHE	
FOSSO	1,401 m ²
SOVRASTRUTTURA STRADALE	
CASSONETTO	5,000 m
MANUFATTI	
SCAVO PER PIATTAFORMA	5,448 m ²
SCAVO PER PARETI TRINCEA	0,327 m ²
AREA DI SCAVO	7,709 m

SEZIONE N.: 29
 QT. PROGETTO: 291,130
 DIST.PROG.: 700,000
 DIST.PREC.: 25,000
 DIST.SUCC.: 25,000



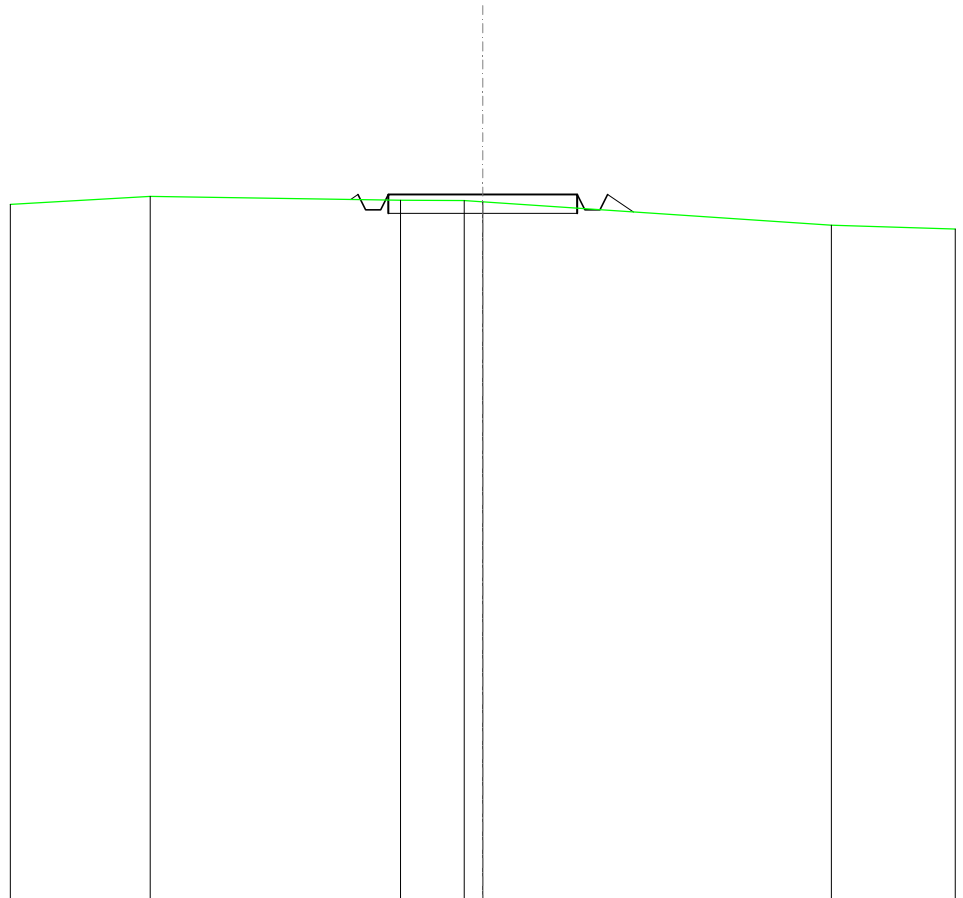
SCALA 1:200

QT.RIF. 270,000

QUOTE TERRENO	291,79	291,80	291,72	291,67	291,28
DIST.PARZIALI TERRENO	5,54	3,62	2,30	5,63	
QUOTE PROGETTO		291,80 291,13 290,73 290,73 291,13	291,13	291,13 290,73 290,73 291,13 291,57	
DIST. PARZIALI PROGETTO		0,67	5,00		

SCAVI E BONIFICHE	
FOSSO	0,145 m ²
SOVRASTRUTTURA STRADALE	
CASSONETTO	5,000 m
MANUFATTI	
SCAVO PER PIATTAFORMA	1,419 m ²
RILEVATO PER SCARPATE	0,240 m ²
AREA DI SCAVO	6,071 m

SEZIONE N.: 30
 QT. PROGETTO: 288,635
 DIST.PROG.: 725,000
 DIST.PREC.: 25,000
 DIST.SUCC.: 25,000



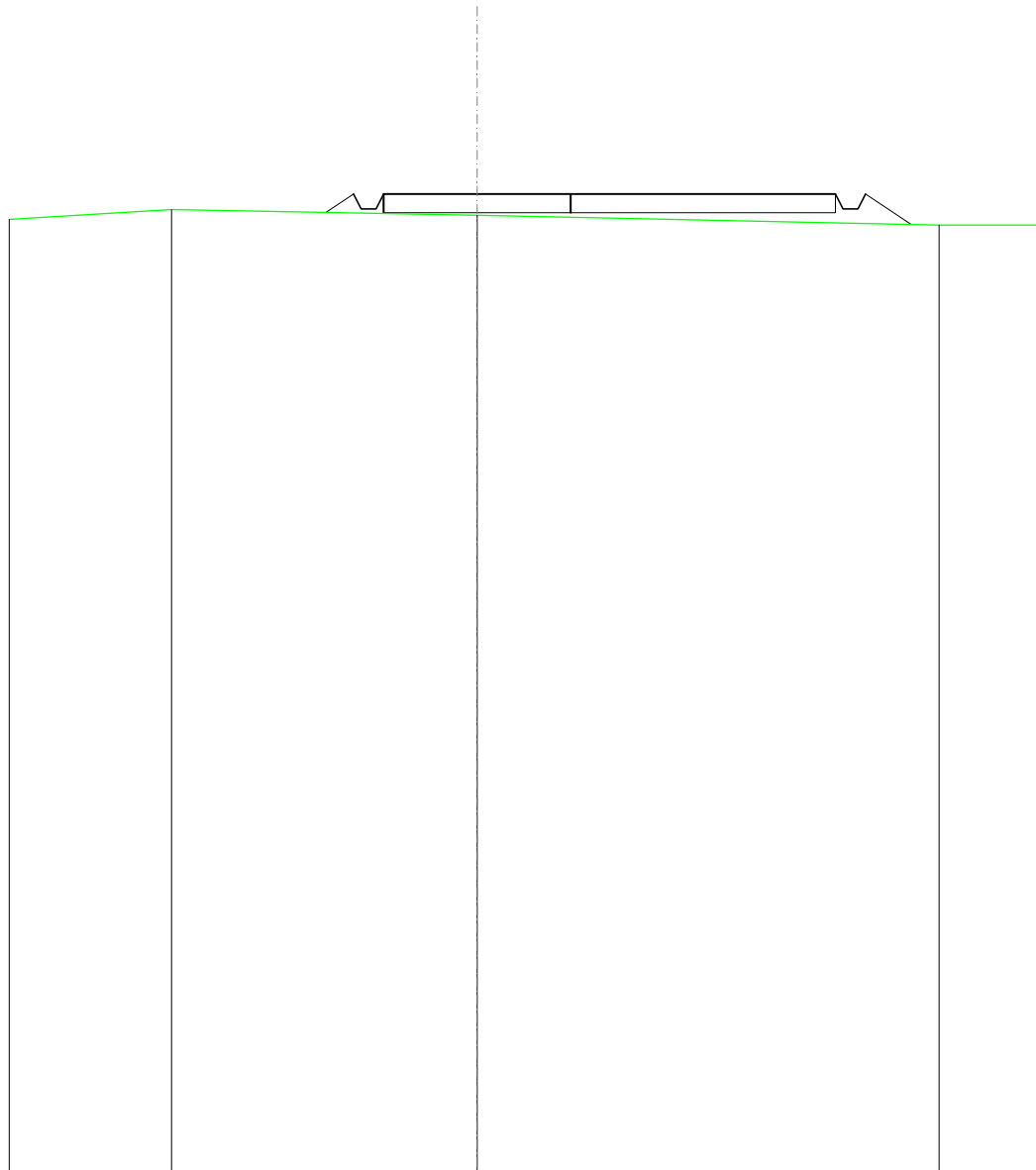
SCALA 1:200

QT.RIF. 270,000

QUOTE TERRENO	288,59	288,49	288,48	288,44	287,82
DIST.PARZIALI TERRENO	6,63	1,68	0,49	9,22	
QUOTE PROGETTO		288,51	288,64	288,24	288,64
DIST. PARZIALI PROGETTO		5,00	0,68	9,22	

RILEVATI	
RILEVATO	1,725 m ²
SOVRASTRUTTURA STRADALE	
CASSONETTO	12,071 m
MANUFATTI	
RILEVATO PER SCARPATE	1,225 m ²

SEZIONE N.: 31
 QT. PROGETTO: 286,141
 DIST.PROG.: 750,000
 DIST.PREC.: 25,000
 DIST.SUCC.: 25,000



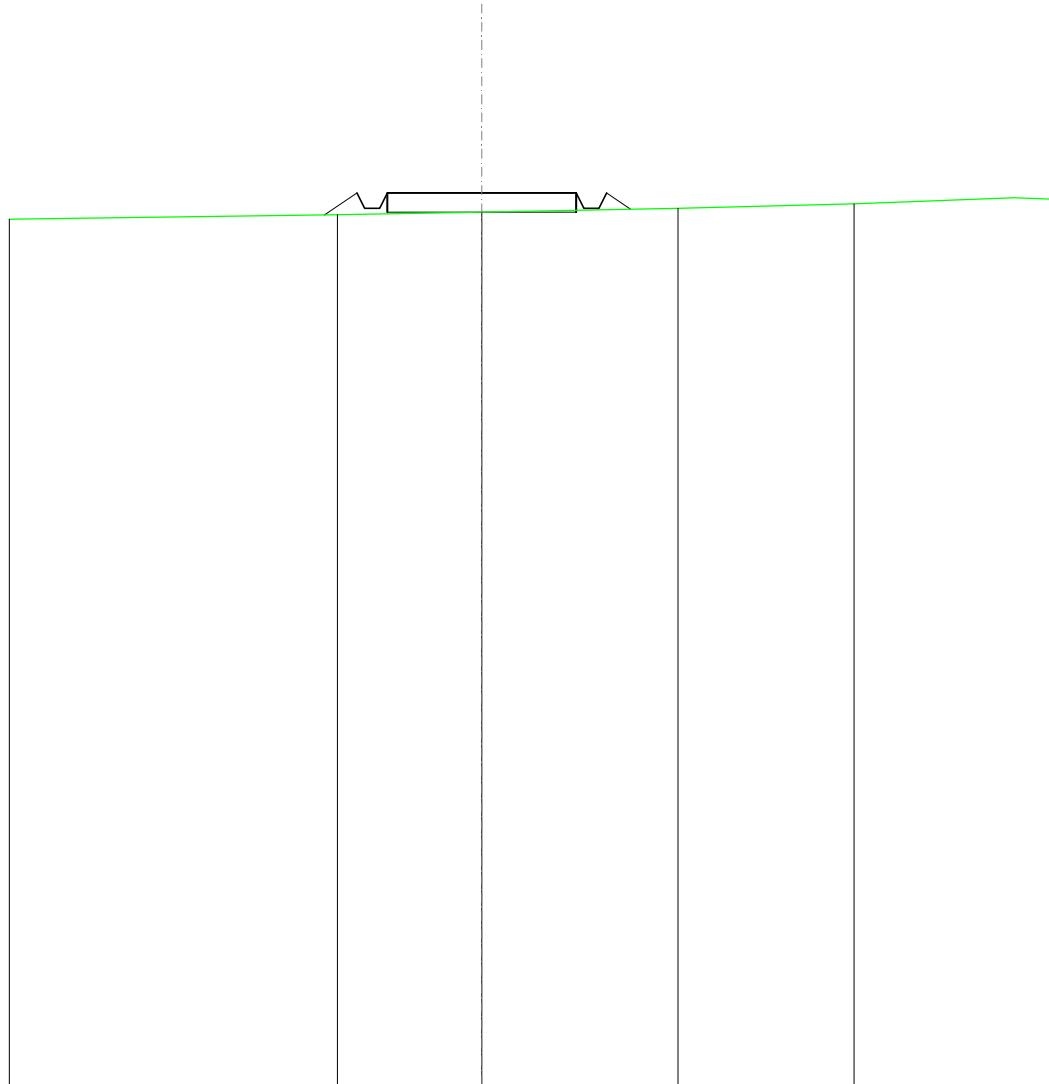
SCALA 1:200

QT.RIF. 260,000

QUOTE TERRENO	285,72	285,57				
DIST.PARZIALI TERRENO		8,16				
QUOTE PROGETTO		285,65	286,14	285,74	285,74	286,14
DIST. PARZIALI PROGETTO		0,74	1,22	1,22	1,22	1,22

RILEVATI	
RILEVATO	0,067 m ²
SOVRASTRUTTURA STRADALE	
CASSONETTO	5,000 m
MANUFATTI	
SCAVO PER PIATTAFORMA	0,051 m ²
RILEVATO PER SCARPATE	0,709 m ²
AREA DI SCAVO	2,284 m

SEZIONE N.: 32
 QT. PROGETTO: 283,647
 DIST.PROG.: 775,000
 DIST.PREC.: 25,000
 DIST.SUCC.: 25,000




SCALA 1:200

QT.RIF. 260,000

QUOTE TERRENO		283,07		283,14		283,24		283,36
DIST.PARZIALI TERRENO			3,81		5,19		4,65	
QUOTE PROGETTO		283,07	283,65	283,25	283,25	283,65	283,25	283,22
DIST. PARZIALI PROGETTO		0,87		5,00		0,64		

SCAVI E BONIFICHE	
FOSSO	0,302 m ²
SOVRASTRUTTURA STRADALE	
CASSONETTO	13,000 m
MANUFATTI	
SCAVO PER PIATTAFORMA	4,976 m ²
RILEVATO PER SCARPATE	0,062 m ²
AREA DI SCAVO	14,348 m

SEZIONE N.: 33
 QT. PROGETTO: 281,504
 DIST.PROG.: 800,000
 DIST.PREC.: 25,000
 DIST.SUCC.: 25,000



SCALA 1:200

QT.RIF. 259,341

QUOTE TERRENO	280,93	281,25	281,34	281,42	281,50
DIST.PARZIALI TERRENO	7,18	5,32	6,66	7,83	
QUOTE PROGETTO		281,28 281,50 281,10 281,10 281,50	281,50	281,50	281,50 281,10 281,50 281,47
DIST. PARZIALI PROGETTO			13,00		

RILEVATI	
RILEVATO	1,649 m ²
SOVRASTRUTTURA STRADALE	
CASSONETTO	5,000 m
MANUFATTI	
RILEVATO PER SCARPATE	1,898 m ²

SEZIONE N.: 34
 QT. PROGETTO: 280,572
 DIST.PROG.: 825,000
 DIST.PREC.: 25,000
 DIST.SUCC.: 35,000

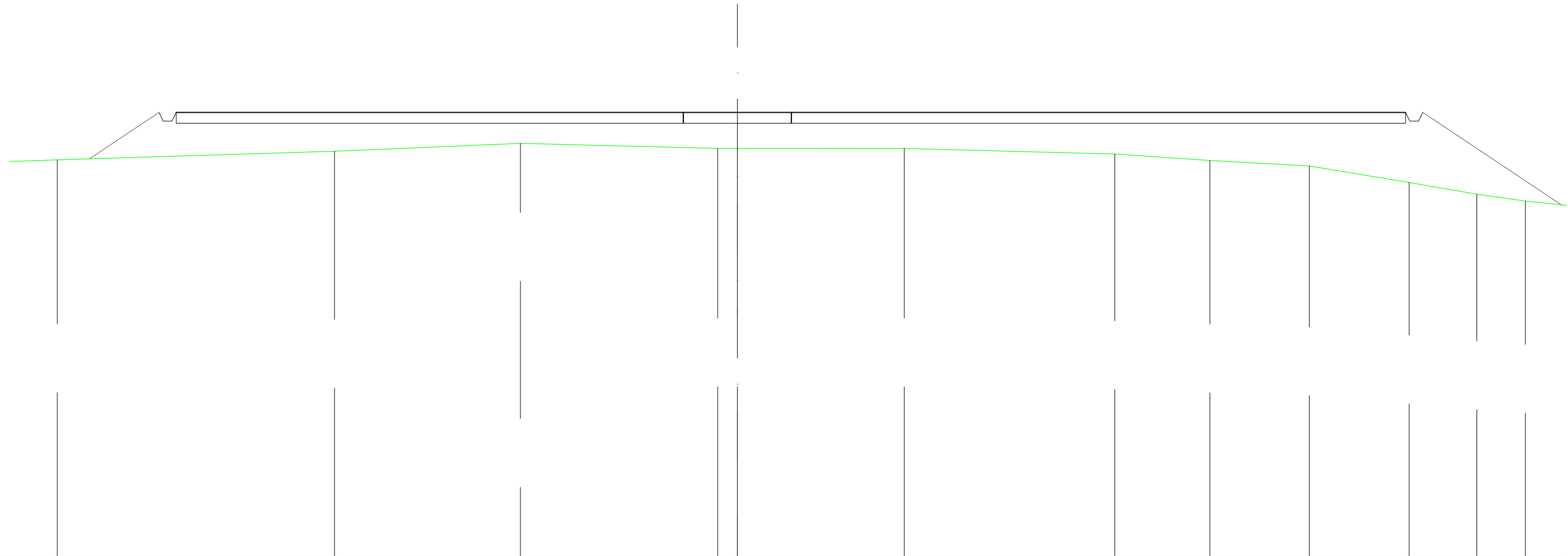
SCALA 1:200

QT.RIF. 260,000

QUOTE TERRENO			279,75		279,74			279,73
DIST.PARZIALI TERRENO				2,58			9,56	
QUOTE PROGETTO		279,73	280,57	280,17	280,17	280,57	280,57	280,17
DIST. PARZIALI PROGETTO		1,26			5,00			1,25

RILEVATI	
RILEVATO	77,966 m ²
SOVRASTRUTTURA STRADALE	
CASSONETTO	56,878 m
MANUFATTI	
RILEVATO PER SCARPATE	18,073 m ²

SEZIONE N.: 35
 QT. PROGETTO: 280,535
 DIST.PROG.: 860,000
 DIST.PREC.: 35,000
 DIST.SUCC.: 20,000




SCALA 1:200

QT.RIF. 260,000

QUOTE TERRENO	278,34	278,74	279,10	278,87	278,87	278,87	278,61	278,31	278,06	277,30	276,76	276,44
DIST.PARZIALI TERRENO		12,83	8,60	9,13	0,91	7,72	9,74	4,40	4,60	4,62	3,13	2,25
QUOTE PROGETTO	278,39	280,53	280,13	280,13	280,53	280,53	280,53	280,53	280,13	280,13	280,53	276,26
DIST. PARZIALI PROGETTO		3,22				56,88						6,40

SCAVI E BONIFICHE	
FOSSO	0,308 m ²
RILEVATI	
RILEVATO	32,164 m ²
SOVRASTRUTTURA STRADALE	
CASSONETTO	56,843 m
MANUFATTI	
SCAVO PER PIATTAFORMA	13,605 m ²
SCAVO PER PARETI TRINCEA	0,003 m ²
SCAVO PER PLINTO	62,638 m ²
RILEVATO PER SCARPATE	12,368 m ²
AREA DI SCAVO	30,410 m

SEZIONE N.: 37
 QT. PROGETTO: 280,535
 DIST.PROG.: 899,040
 DIST.PREC.: 19,040
 DIST.SUCC.: 11,500



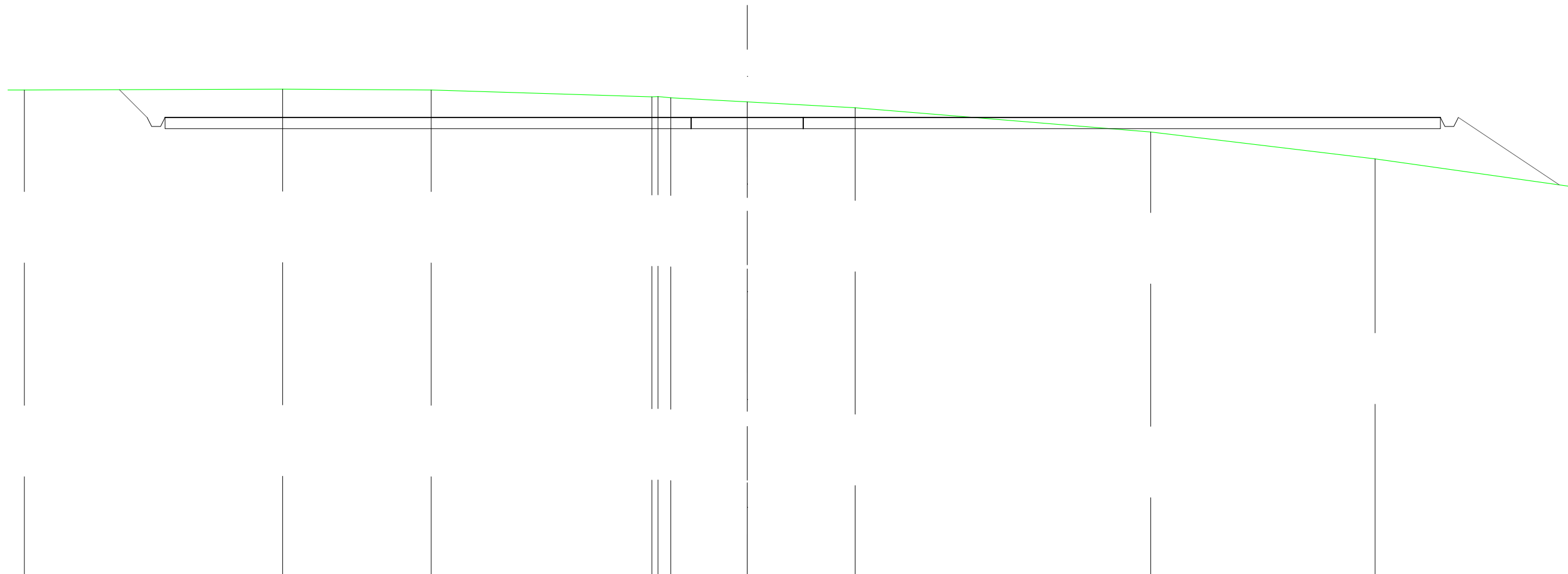
SCALA 1:200

QT.RIF. 270,000

QUOTE TERRENO		280,68	280,57	280,51		280,23	280,16		279,38		278,64	277,96	277,50	276,90	
DIST.PARZIALI TERRENO	21,62		5,04	5,27	7,19	1,99		10,36		8,48	5,19	3,97	4,37	5,62	
QUOTE PROGETTO		280,62 280,55 280,13 280,13 280,53				-280,53	-280,53	-280,53					280,53 280,13 280,13 280,53		276,45
DIST. PARZIALI PROGETTO								56,84						6,12	

SCAVI E BONIFICHE	
FOSSO	1,235 m ²
RILEVATI	
RILEVATO	12,089 m ²
SOVRASTRUTTURA STRADALE	
CASSONETTO	56,878 m
MANUFATTI	
SCAVO PER PIATTAFORMA	52,253 m ²
SCAVO PER PARETI TRINCEA	0,770 m ²
RILEVATO PER SCARPATE	6,945 m ²
AREA DI SCAVO	44,226 m

SEZIONE N.: 38
 QT. PROGETTO: 280,535
 DIST.PROG.: 910,540
 DIST.PREC.: 11,500



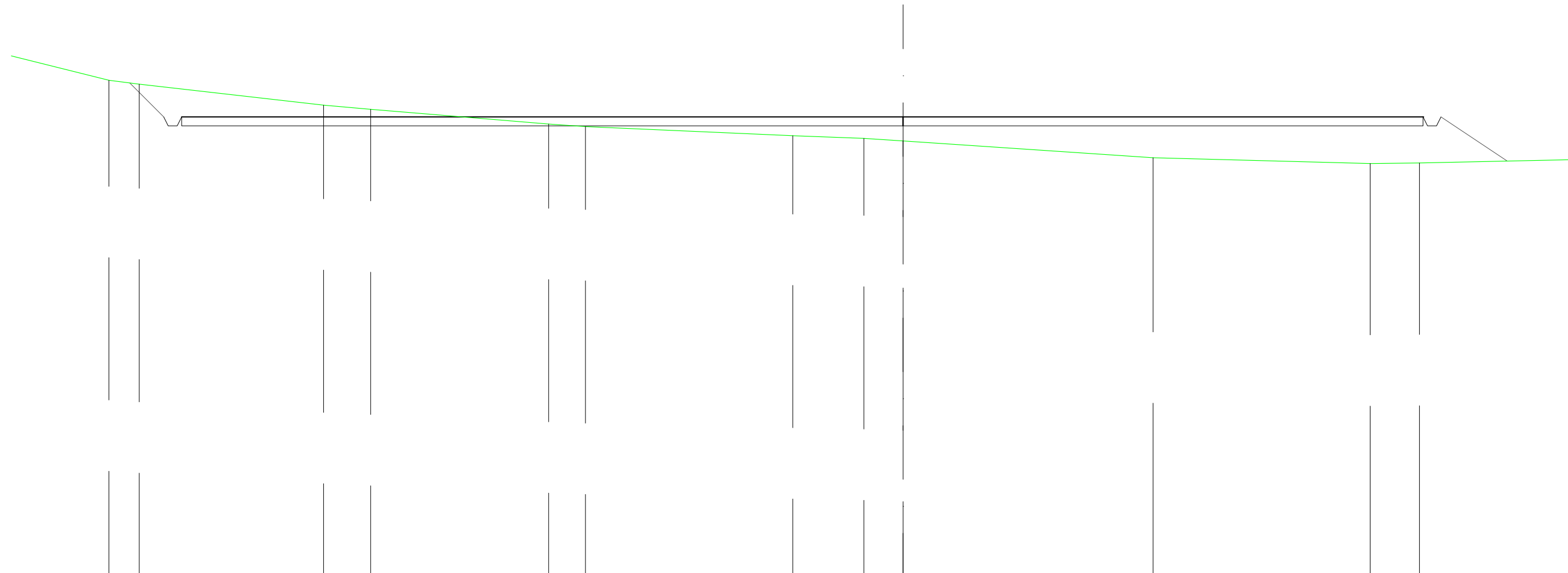
SCALA 1:200

QT.RIF. 260,000

QUOTE TERRENO	281,76	281,80	281,76	281,46	281,23	280,97	279,89	278,69	
DIST.PARZIALI TERRENO	11,52	6,62	9,84	0,57	3,41	4,82	13,18	10,01	12,06
QUOTE PROGETTO	281,77	280,53	280,13	280,13	280,53	280,53	280,53	280,53	277,53
DIST. PARZIALI PROGETTO	1,24	11,52	56,88	4,51					

SCAVI E BONIFICHE	
FOSSO	1,272 m ²
MANUFATTI	
SCAVO PER PARETI TRINCEA	1,008 m ²
RILEVATO PER SCARPATE	4,398 m ²
AREA DI SCAVO	2,314 m

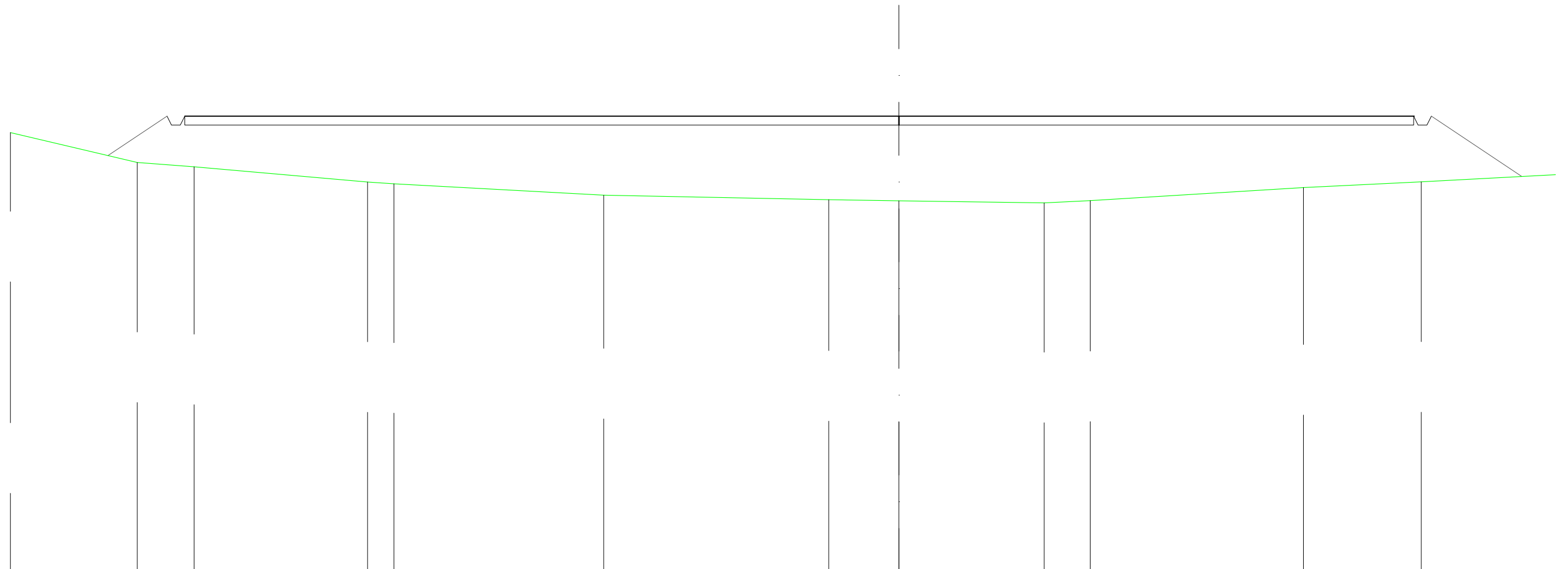
SEZIONE N.: 39
 QT. PROGETTO: 280,535



SCALA 1:200

QT. RIF. 260,000

DIST. PARZIALI TERRENO	6,87	1,35	8,22	2,10	7,94	1,64	9,24	3,17	1,75	11,15	9,68	2,20	7,33
QUOTE TERRENO	-282,17	-281,99	-281,06	-280,87	-280,22	-280,10	-279,69	-279,58	-279,46	-278,71	-278,45	-278,48	
QUOTE PROGETTO		-282,05	-280,53	-280,13	-280,13	-280,53			-280,53			-280,53	-278,56
DIST. PARZIALI PROGETTO		1,51					55,36					2,96	



SCALA 1:200

QT. RIF. 260,000

DIST. PARZIALI TERRENO		5,72	2,56	7,82	1,19	9,45	10,14	3,16	6,54	2,08	9,60	5,31	7,74
QUOTE TERRENO	-279,80	-278,45	-278,25	-277,57	-277,49	-276,97	-276,77	-276,72	-276,63	-276,73	-277,32	-277,58	
QUOTE PROGETTO		278,76	280,53 280,13 280,53					280,53				280,53 280,13 280,53	277,82
DIST. PARZIALI PROGETTO		2,66					55,36						4,07