

Regione
Sicilia



Comune di
Sambuca di Sicilia



Comune di
Contessa Entellina



Comune di
Santa Margherita di Belice



Committente:



Eni Plenitude Technical Services S.r.l.
Via Dismano, 1280
47522 Cesena (FC) - Italy
Tel. centralino + 39 0547 317199
eniplenitude.com

Documento:

PROGETTO DEFINITIVO

Titolo del Progetto:

PARCO EOLICO "SAMBUCA"

Elaborato:

Sezioni trasversali Asse S17

PROGETTO	DISCIPLINA	AMBITO	TIPO ELABORATO	PROGRESSIVO	SCALA
W-SAM	P	VB	SZ	17	1:200

NOME FILE:

W-SAM-P-VB-SZ-17_Sezioni trasversali Asse S17

Progettazione:



Ing. Saverio Pagliuso

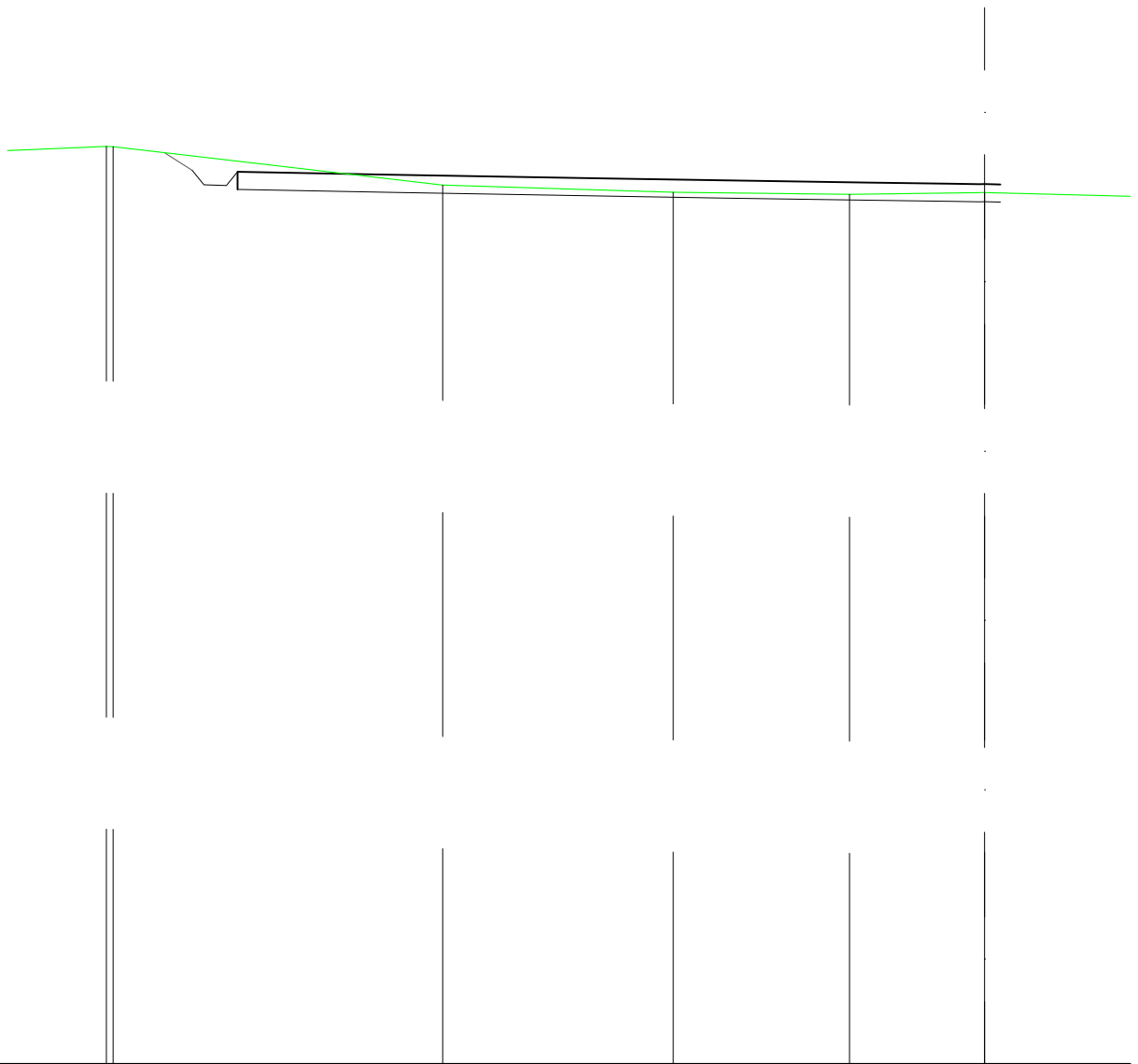
Ing. Mario Francesco Perri

Ing. Giorgio Salatino

Rev:	Data Revisione	Descrizione Revisione	Redatto	Controllato	Approvato
00	SETTEMBRE 2023	PRIMA EMISSIONE	GEMSA	GEMSA	ENI PLENITUDE

SCAVI E BONIFICHE	
FOSSO	0,839 m ²
SOVRASTRUTTURA STRADALE	
CASSONETTO	21,615 m
MANUFATTI	
SCAVO PER PIATTAFORMA	5,895 m ²
SCAVO PER PARETI TRINCEA	0,160 m ²
AREA DI SCAVO	23,670 m

SEZIONE N.: 1
 QT. PROGETTO: 264,936
 DIST.PROG.: 0,000
 DIST.SUCC.: 25,000



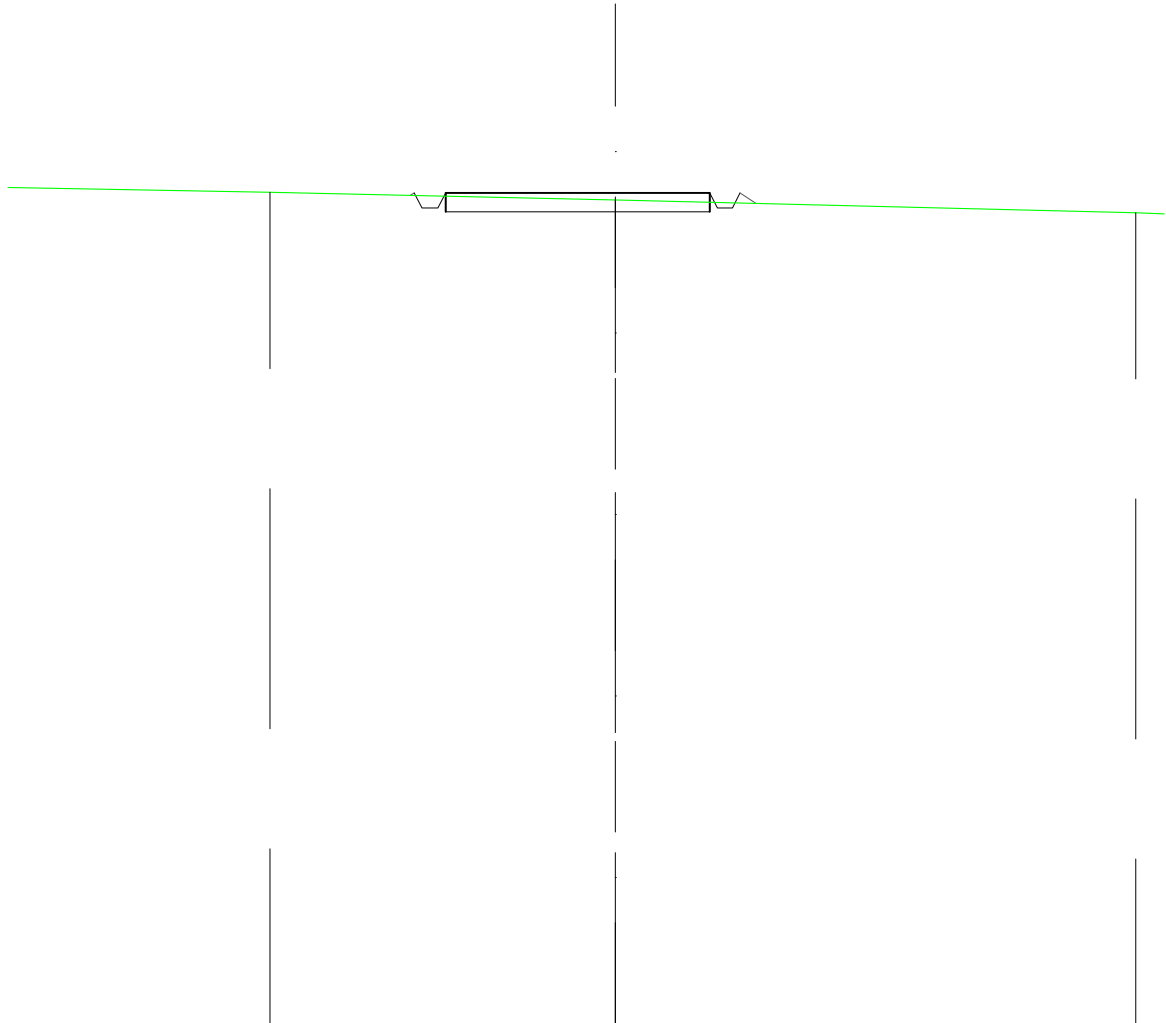
SCALA 1:200

QT.RIF. 240,000

QUOTE TERRENO	266,00 265,99	264,90	264,70	264,64	264,70		
DIST.PARZIALI TERRENO	9,34	6,53	4,99	3,83			
QUOTE PROGETTO	265,81 265,33 264,91 264,89 265,28	-265,20	-265,15	-265,09	-265,04	-264,98	-264,94 264,93 264,94 264,93 264,92
DIST. PARZIALI PROGETTO	0,77 0,64						

SCAVI E BONIFICHE	
FOSSO	0,254 m ²
SOVRASTRUTTURA STRADALE	
CASSONETTO	6,988 m
MANUFATTI	
SCAVO PER PIATTAFORMA	2,334 m ²
RILEVATO PER SCARPATE	0,096 m ²
AREA DI SCAVO	8,281 m

SEZIONE N.: 2
 QT. PROGETTO: 264,926
 DIST.PROG.: 25,000
 DIST.PREC.: 25,000
 DIST.SUCC.: 25,000



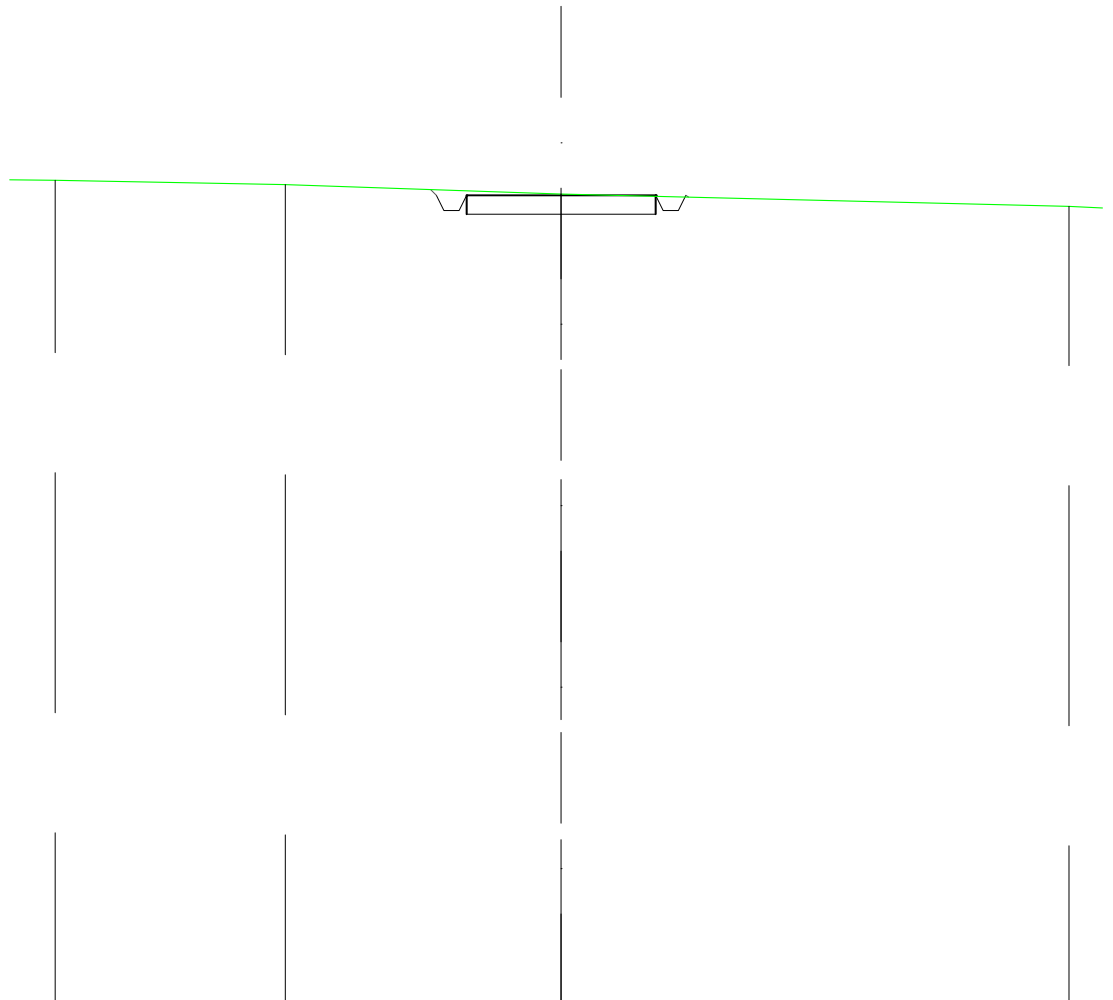
SCALA 1:200

QT.RIF. 242,912

QUOTE TERRENO	264,94	264,74	264,40
DIST.PARZIALI TERRENO	7,67	9,14	13,77
QUOTE PROGETTO		264,93	264,93 264,53 264,53 264,65
DIST. PARZIALI PROGETTO		6,99	

SCAVI E BONIFICHE	
FOSSO	0,558 m ²
SOVRASTRUTTURA STRADALE	
CASSONETTO	5,000 m
MANUFATTI	
SCAVO PER PIATTAFORMA	2,701 m ²
SCAVO PER PARETI TRINCEA	0,011 m ²
RILEVATO PER SCARPATE	0,002 m ²
AREA DI SCAVO	6,716 m

SEZIONE N.: 3
 QT. PROGETTO: 264,924
 DIST.PROG.: 50,000
 DIST.PREC.: 25,000
 DIST.SUCC.: 25,000



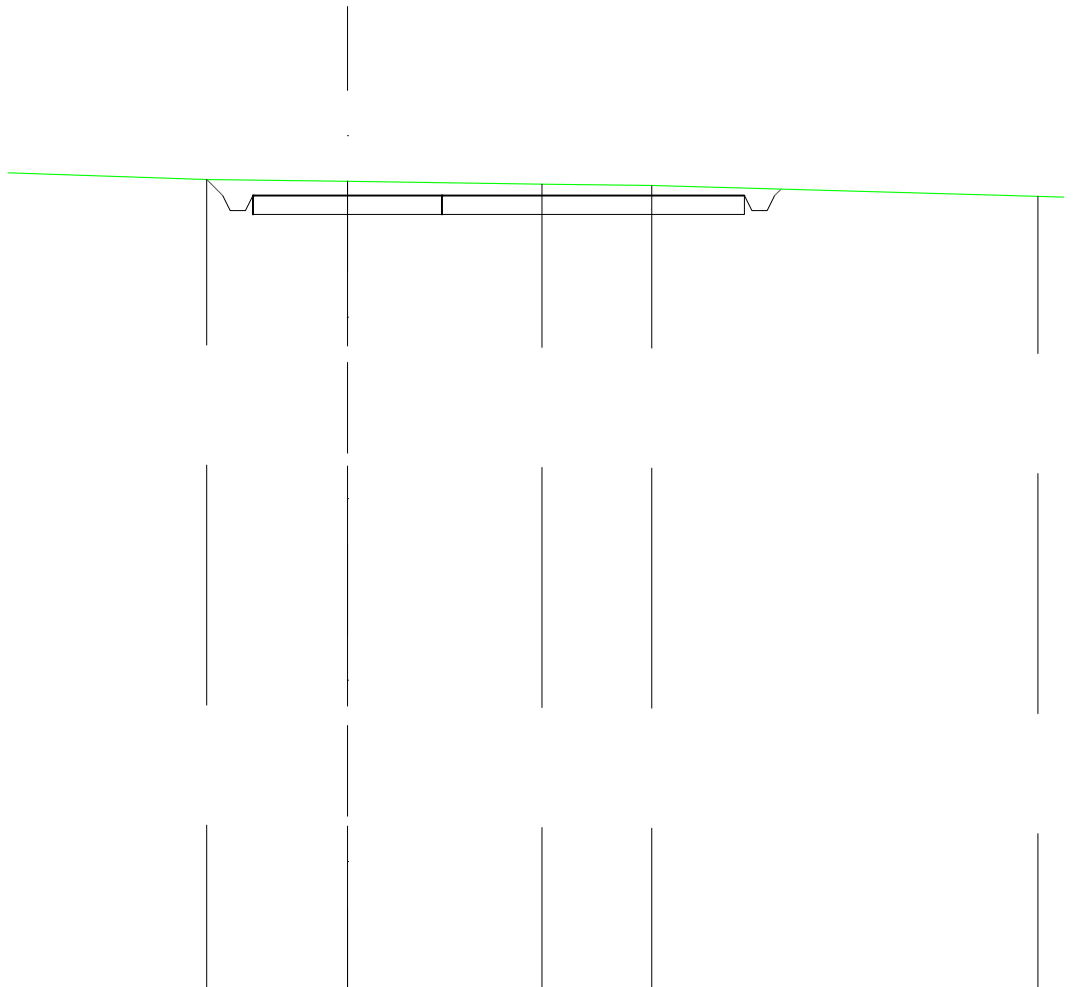
SCALA 1:200

QT.RIF. 243,506

QUOTE TERRENO	265,32	265,21	264,96	264,63
DIST.PARZIALI TERRENO	6,09	7,30	13,44	
QUOTE PROGETTO		265,08 264,92 264,52 264,92	264,92	264,92 264,52 264,92 264,88
DIST. PARZIALI PROGETTO			5,00	

SCAVI E BONIFICHE	
FOSSO	0,960 m ²
SOVRASTRUTTURA STRADALE	
CASSONETTO	13,000 m
MANUFATTI	
SCAVO PER PIATTAFORMA	10,615 m ²
SCAVO PER PARETI TRINCEA	0,104 m ²
AREA DI SCAVO	15,194 m

SEZIONE N.: 4
 QT. PROGETTO: 264,922
 DIST.PROG.: 75,000
 DIST.PREC.: 25,000
 DIST.SUCC.: 35,000



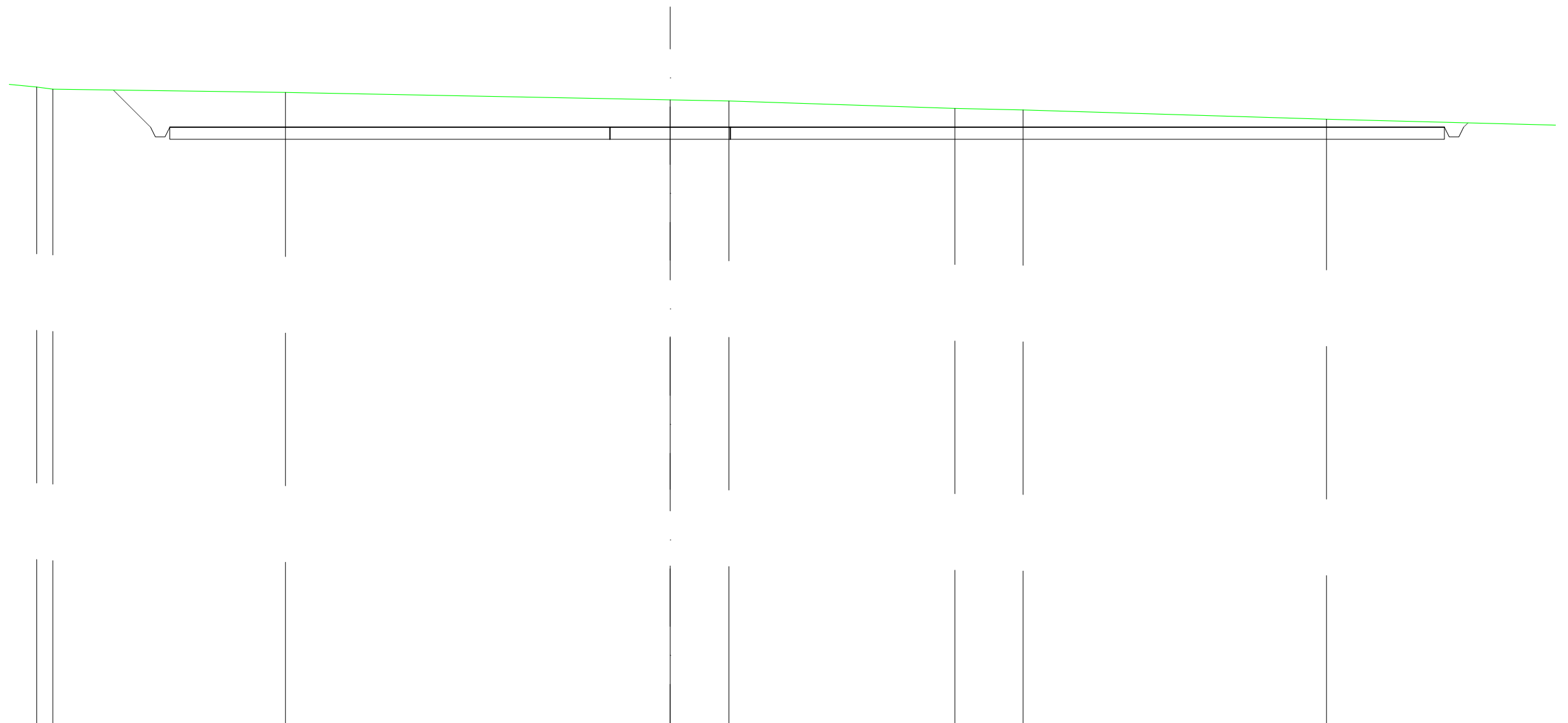
SCALA 1:200

QT.RIF. 243,886

QUOTE TERRENO	265,35	265,30	265,22	265,19	264,90
DIST.PARZIALI TERRENO	3,72	5,14	2,91	10,22	
QUOTE PROGETTO	264,92 264,92 264,52 264,92	264,92	264,92	264,92 264,52 264,92 265,09	
DIST. PARZIALI PROGETTO			13,00		

SCAVI E BONIFICHE	
FOSSO	1,849 m ²
SOVRASTRUTTURA STRADALE	
CASSONETTO	52,952 m
MANUFATTI	
SCAVO PER PIATTAFORMA	75,745 m ²
SCAVO PER PARETI TRINCEA	1,192 m ²
AREA DI SCAVO	56,276 m

SEZIONE N.: 5
 QT. PROGETTO: 264,902
 DIST.PROG.: 110,000
 DIST.PREC.: 35,000
 DIST.SUCC.: 25,000



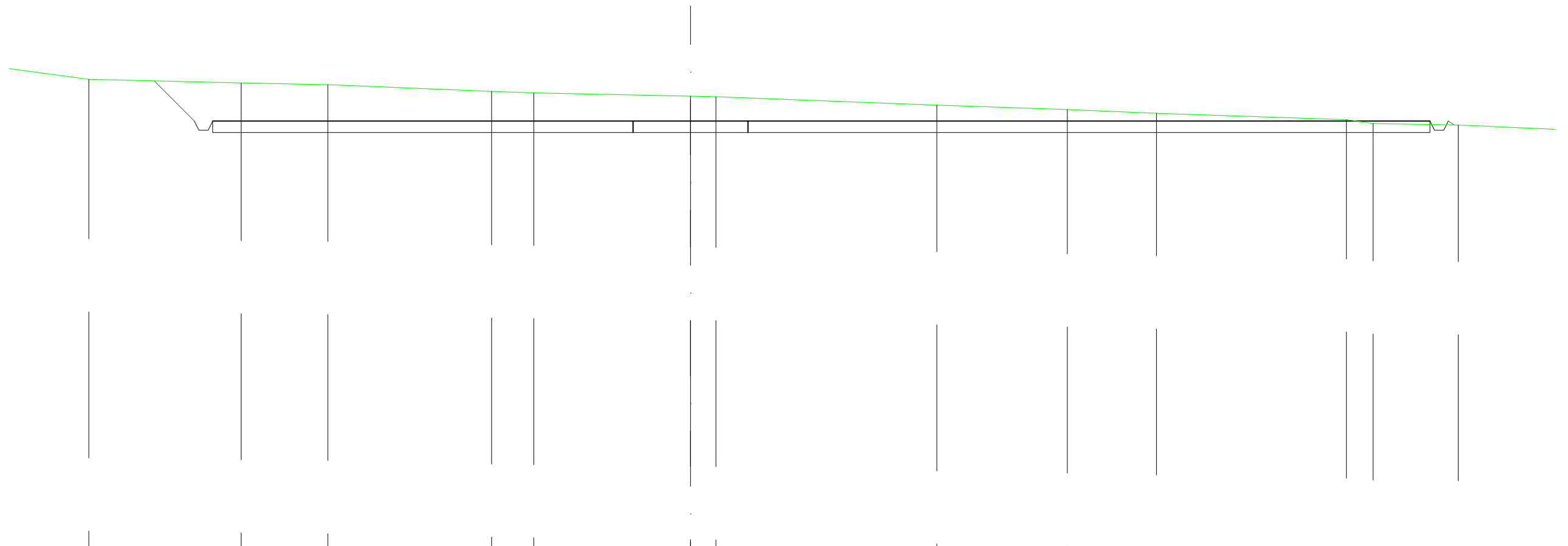
SCALA 1:200

QT.RIF. 240,000

QUOTE TERRENO	266.57	266.48	266.35	266.04	265.99	265.68	265.62	265.23
DIST.PARZIALI TERRENO	0.67	9.66	15.98	2.44	9.39	2.83	12.60	
QUOTE PROGETTO	266.45	264.90	264.50	264.90	264.90	264.90	264.90	265.08
DIST. PARZIALI PROGETTO	1.54				52.95			

SCAVI E BONIFICHE	
FOSSO	1,721 m ²
SOVRASTRUTTURA STRADALE	
CASSONETTO	52,952 m
MANUFATTI	
SCAVO PER PIATTAFORMA	70,885 m ²
SCAVO PER PARETI TRINCEA	1,488 m ²
RILEVATO PER SCARPATE	0,034 m ²
AREA DI SCAVO	56,139 m

SEZIONE N.: 6
 QT. PROGETTO: 264,748
 DIST.PROG.: 135,000
 DIST.PREC.: 25,000
 DIST.SUCC.: 26,208



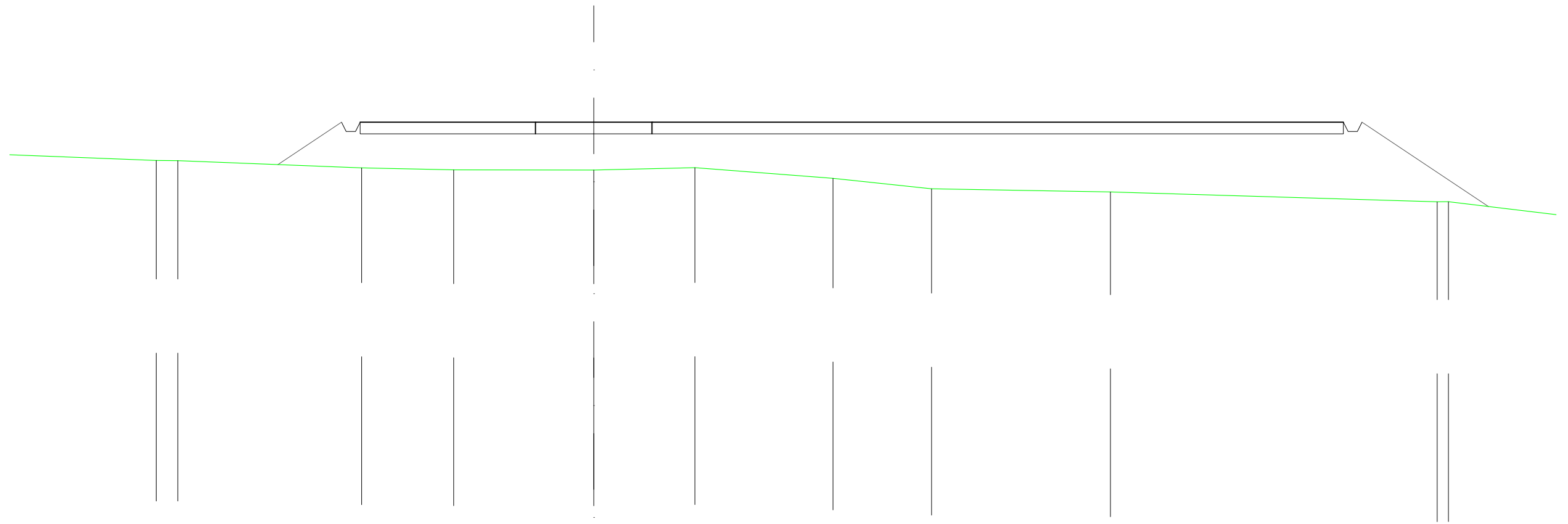
SCALA 1:200

QT.RIF. 240,000

QUOTE TERRENO	266,56	266,40	266,33	266,04	265,97	265,83	265,80	265,44	265,25	265,08	264,81	264,64	264,57	
DIST.PARZIALI TERRENO	4,40	6,62	3,77	7,12	1,84	6,81	1,11	9,61	5,68	3,88	8,26	1,16	3,70	5,85
QUOTE PROGETTO		266,49	264,75	264,35	264,35	264,35	264,75	264,75	264,75	264,75	264,75	264,75	264,75	264,75
DIST. PARZIALI PROGETTO		1,75						52,95						

RILEVATI	
RILEVATO	85,912 m ²
SOVRASTRUTTURA STRADALE	
CASSONETTO	42,192 m
MANUFATTI	
SCAVO PER PLINTO	1,713 m ²
RILEVATO PER SCARPATE	15,082 m ²

SEZIONE N.: 8
 QT. PROGETTO: 264,516
 DIST.PROG.: 172,685
 DIST.PREC.: 11,477



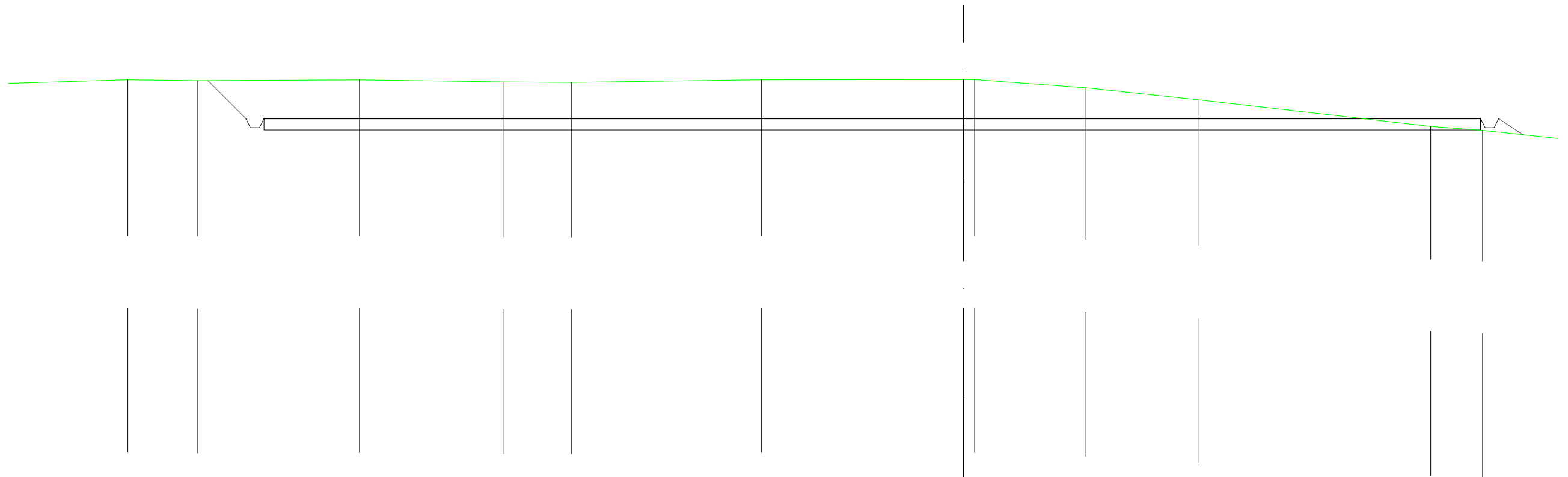
SCALA 1:200

QT.RIF. 240,000

QUOTE TERRENO		262,87	262,87		262,55	262,47	262,46	262,56	262,11	261,66	261,52		261,10	261,10		
DIST.PARZIALI TERRENO	9,73	0,93	7,89	3,95	6,01	4,34	5,93	4,23	7,68	14,02		0,48	261,10	261,10		
QUOTE PROGETTO			262,70	264,52	264,12	264,12	264,52	264,52				264,52	264,12	264,12	264,52	260,90
DIST. PARZIALI PROGETTO			2,73						42,19					5,42		

SCAVI E BONIFICHE	
FOSSO	1,584 m ²
MANUFATTI	
SCAVO PER PARETI TRINCEA	1,401 m ²
AREA DI SCAVO	2,470 m

SEZIONE N.: 11
 QT. PROGETTO: 264,726



SCALA 1:200

QT.RIF. 240,000

DIST.PARZIALI TERRENO	7,64	3,08	7,12	6,32	3,00	8,37	8,89	0,49	4,90	4,98	10,19	2,28
QUOTE TERRENO	-266,43	-266,39	-266,43	-266,34	-266,32	-266,43	-266,44	-266,44	-266,08	-265,55	-264,38	-264,21
QUOTE PROGETTO		266,40	264,73	264,33	264,33	264,33	264,73	264,73			264,73	264,33
DIST. PARZIALI PROGETTO		1,67					53,54					1,06