

Regione
Sicilia



Comune di
Sambuca di Sicilia



Comune di
Contessa Entellina



Comune di
Santa Margherita di Belice



Committente:



Eni Plenitude Technical Services S.r.l.
Via Dismano, 1280
47522 Cesena (FC) - Italy
Tel. centralino + 39 0547 317199
eniplenitude.com

Documento:

PROGETTO DEFINITIVO

Titolo del Progetto:

PARCO EOLICO "SAMBUCA"

Elaborato:

Sezioni trasversali Asse S19

PROGETTO	DISCIPLINA	AMBITO	TIPO ELABORATO	PROGRESSIVO	SCALA
W-SAM	P	VB	SZ	19	1:200

NOME FILE:

W-SAM-P-VB-SZ-19_Sezioni trasversali Asse S19

Progettazione:



Ing. Saverio Pagliuso

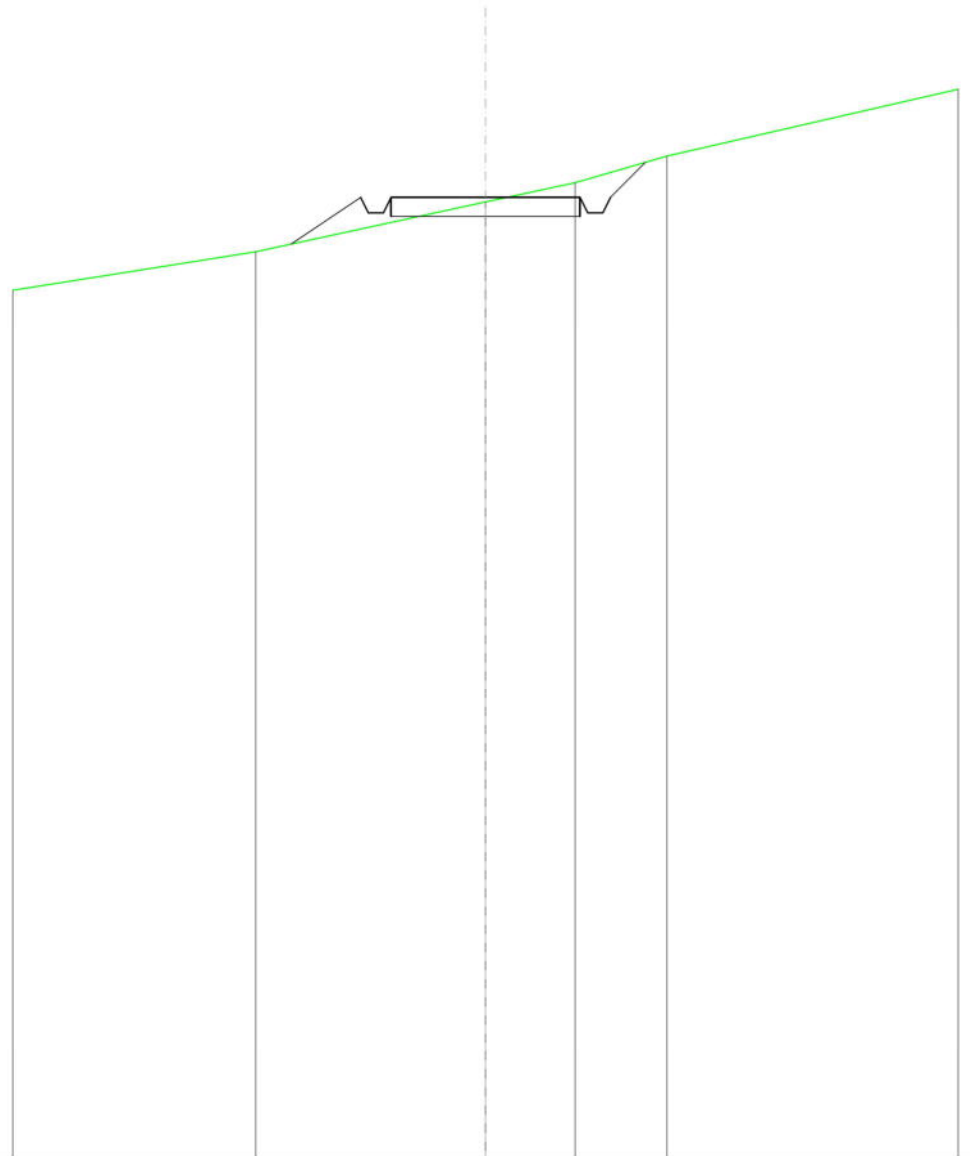
Ing. Mario Francesco Perri

Ing. Giorgio Salatino

Rev:	Data Revisione	Descrizione Revisione	Redatto	Controllato	Approvato
00	SETTEMBRE 2023	PRIMA EMISSIONE	GEMSA	GEMSA	ENI PLENITUDE

SCAVI E BONIFICHE	
FOSSO	0,676 m ²
RILEVATI	
RILEVATO	0,059 m ²
SOVRASTRUTTURA STRADALE	
CASSONETTO	5,000 m
MANUFATTI	
SCAVO PER PIATTAFORMA	1,960 m ²
SCAVO PER PARETI TRINCEA	0,306 m ²
RILEVATO PER SCARPATE	1,123 m ²
AREA DI SCAVO	5,991 m

SEZIONE N.: 3
 QT. PROGETTO: 285,443
 DIST.PROG.: 50,000
 DIST.PREC.: 25,000
 DIST.SUCC.: 25,000



SCALA 1:200

QT.RIF. 260,000

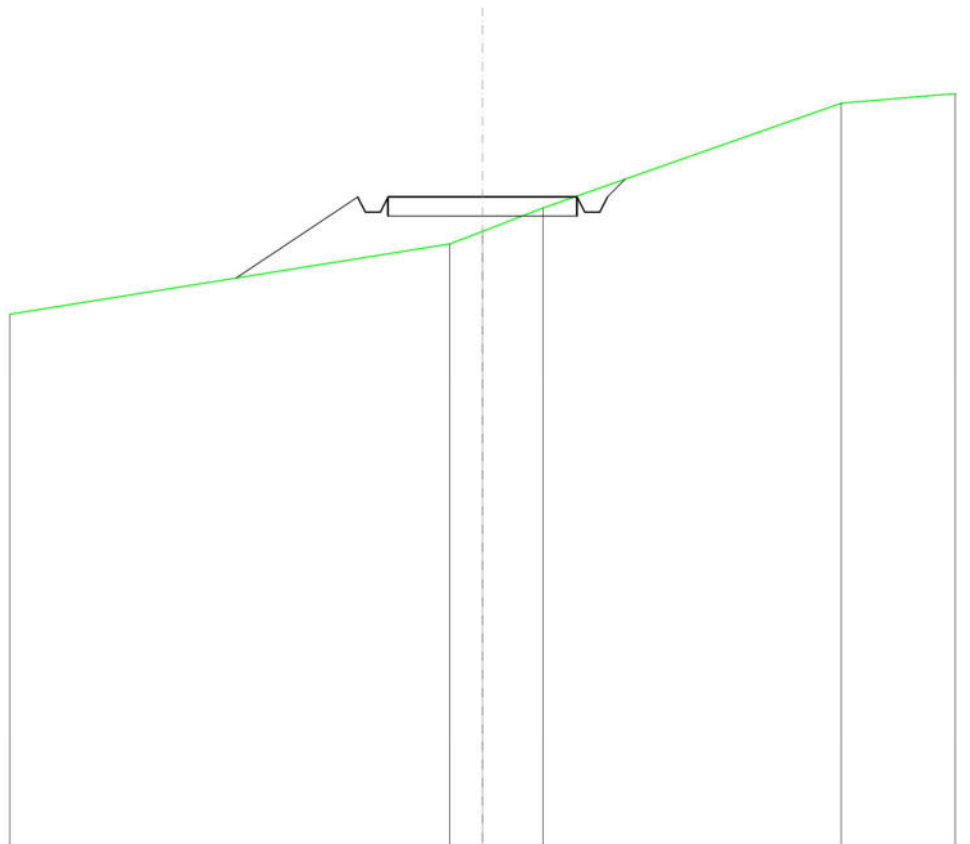
QUOTE TERRENO	284,01		285,32	285,83	286,54
DIST.PARZIALI TERRENO		6,07	2,37	2,44	
QUOTE PROGETTO	284,21	285,44 285,04 285,04 285,44	285,44	285,44 285,04 285,04	286,37
DIST. PARZIALI PROGETTO		1,84	5,00	0,93	

SCAVI E BONIFICHE	
FOSSO	0,371 m ²
RILEVATI	
RILEVATO	2,130 m ²
SOVRASTRUTTURA STRADALE	
CASSONETTO	5,000 m
MANUFATTI	
SCAVO PER PIATTAFORMA	0,386 m ²
SCAVO PER PARETI TRINCEA	0,071 m ²
RILEVATO PER SCARPATE	3,620 m ²
AREA DI SCAVO	2,711 m

SEZIONE N.: 4
 QT. PROGETTO: 287,211
 DIST.PROG.: 75,000
 DIST.PREC.: 25,000
 DIST.SUCC.: 25,000

SCALA 1:200

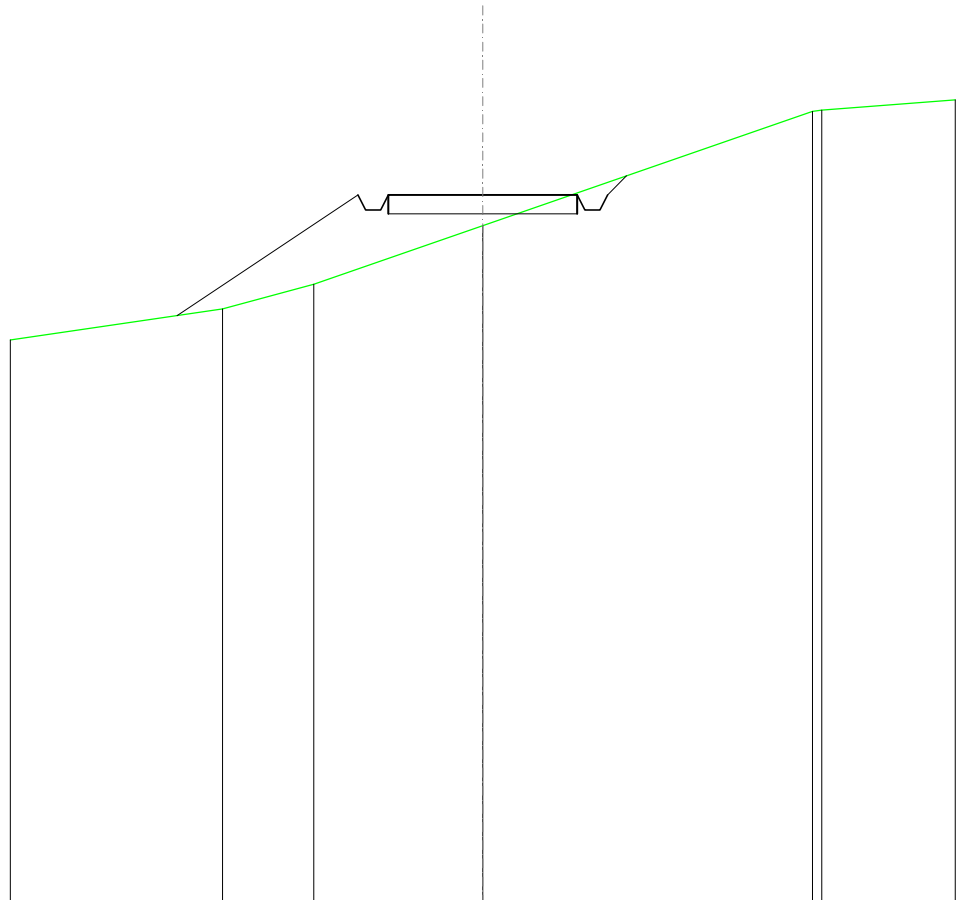
QT.RIF. 270,000



QUOTE TERRENO				285,97	286,31	286,92		289,68
DIST.PARZIALI TERRENO				0,86	1,60		7,88	
QUOTE PROGETTO	285,07	287,21	286,81	287,21	287,21	286,81	287,21	287,68
DIST. PARZIALI PROGETTO		3,21		5,00				

SCAVI E BONIFICHE	
FOSSO	0,392 m ²
RILEVATI	
RILEVATO	2,011 m ²
SOVRASTRUTTURA STRADALE	
CASSONETTO	5,000 m
MANUFATTI	
SCAVO PER PIATTAFORMA	0,439 m ²
SCAVO PER PARETI TRINCEA	0,083 m ²
RILEVATO PER SCARPATE	6,323 m ²
AREA DI SCAVO	2,895 m

SEZIONE N.: 5
 QT. PROGETTO: 288,733
 DIST.PROG.: 100,000
 DIST.PREC.: 25,000
 DIST.SUCC.: 25,000



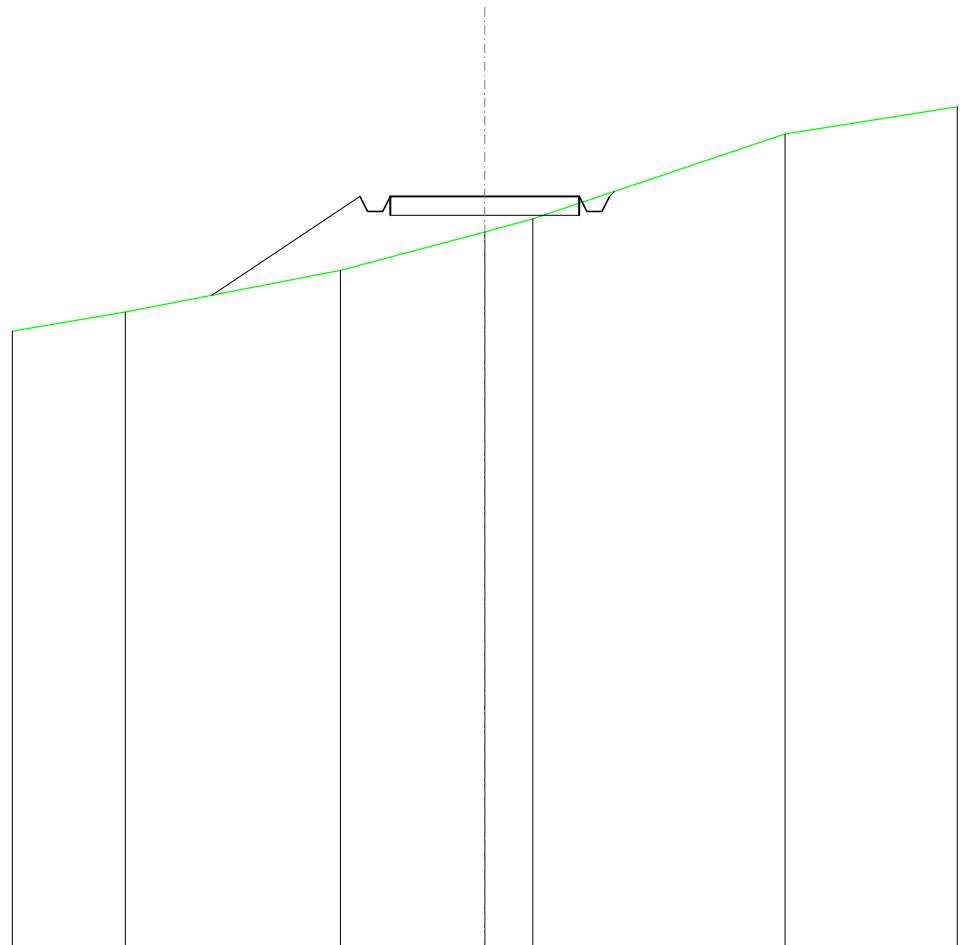
SCALA 1:200

QT.RIF. 270,000

QUOTE TERRENO		285,72	286,37		287,92		290,94	290,98
DIST.PARZIALI TERRENO			2,41	4,47			8,72	
QUOTE PROGETTO	285,54		288,73	288,33	288,33	288,73	288,33	288,73
DIST. PARZIALI PROGETTO		4,78			5,00		0,50	

SCAVI E BONIFICHE	
FOSSO	0,209 m ²
RILEVATI	
RILEVATO	2,275 m ²
SOVRASTRUTTURA STRADALE	
CASSONETTO	5,000 m
MANUFATTI	
SCAVO PER PIATTAFORMA	0,150 m ²
SCAVO PER PARETI TRINCEA	0,006 m ²
RILEVATO PER SCARPATE	4,758 m ²
AREA DI SCAVO	1,796 m

SEZIONE N.: 6
 QT. PROGETTO: 289,883
 DIST.PROG.: 125,000
 DIST.PREC.: 25,000
 DIST.SUCC.: 25,000



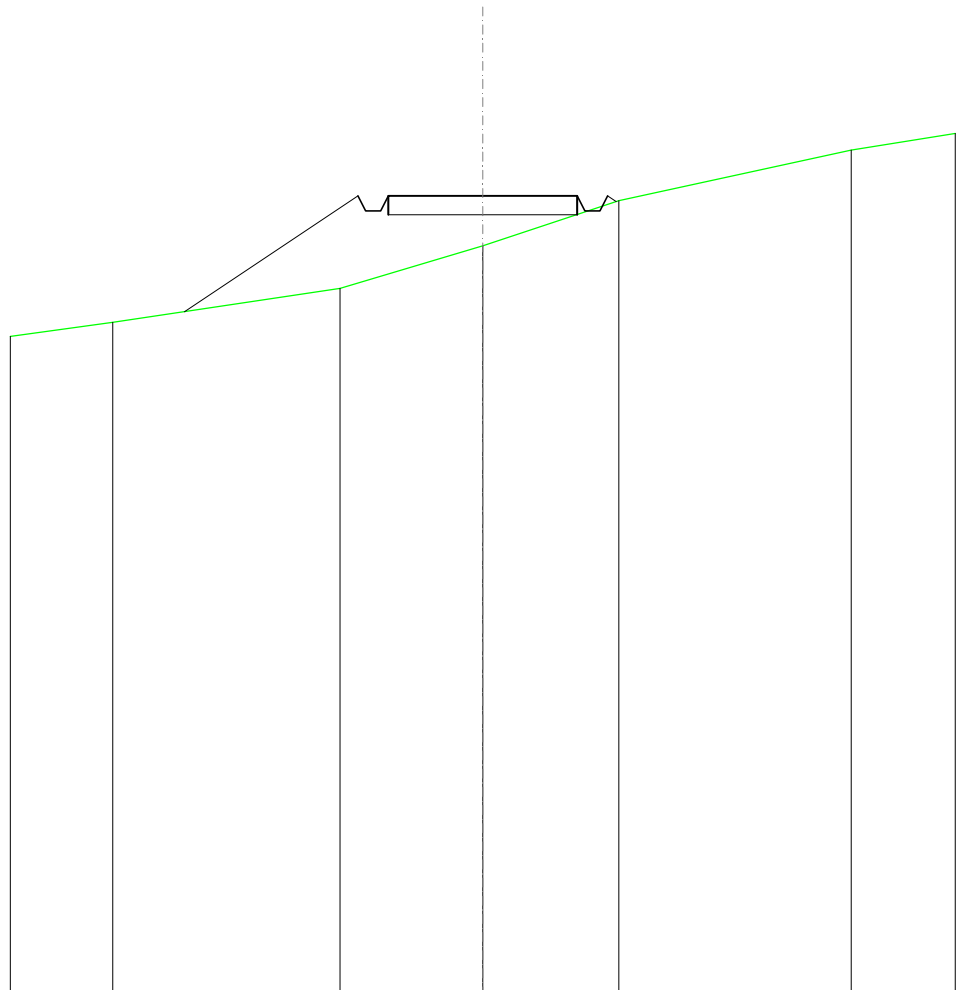
SCALA 1:200

QT.RIF. 270,000

QUOTE TERRENO	286,83	287,93	288,95	289,29	291,53
DIST.PARZIALI TERRENO	5,69	3,82	1,27	6,67	
QUOTE PROGETTO	287,27	289,88 289,48 289,48 289,88	289,88	289,88 289,48 289,48 289,88 290,01	
DIST. PARZIALI PROGETTO	3,92	5,00			

SCAVI E BONIFICHE	
FOSSO	0,020 m ²
RILEVATI	
RILEVATO	3,998 m ²
SOVRASTRUTTURA STRADALE	
CASSONETTO	5,000 m
MANUFATTI	
RILEVATO PER SCARPATE	7,044 m ²
AREA DI SCAVO	0,408 m

SEZIONE N.: 7
 QT. PROGETTO: 291,032
 DIST.PROG.: 150,000
 DIST.PREC.: 25,000
 DIST.SUCC.: 25,000



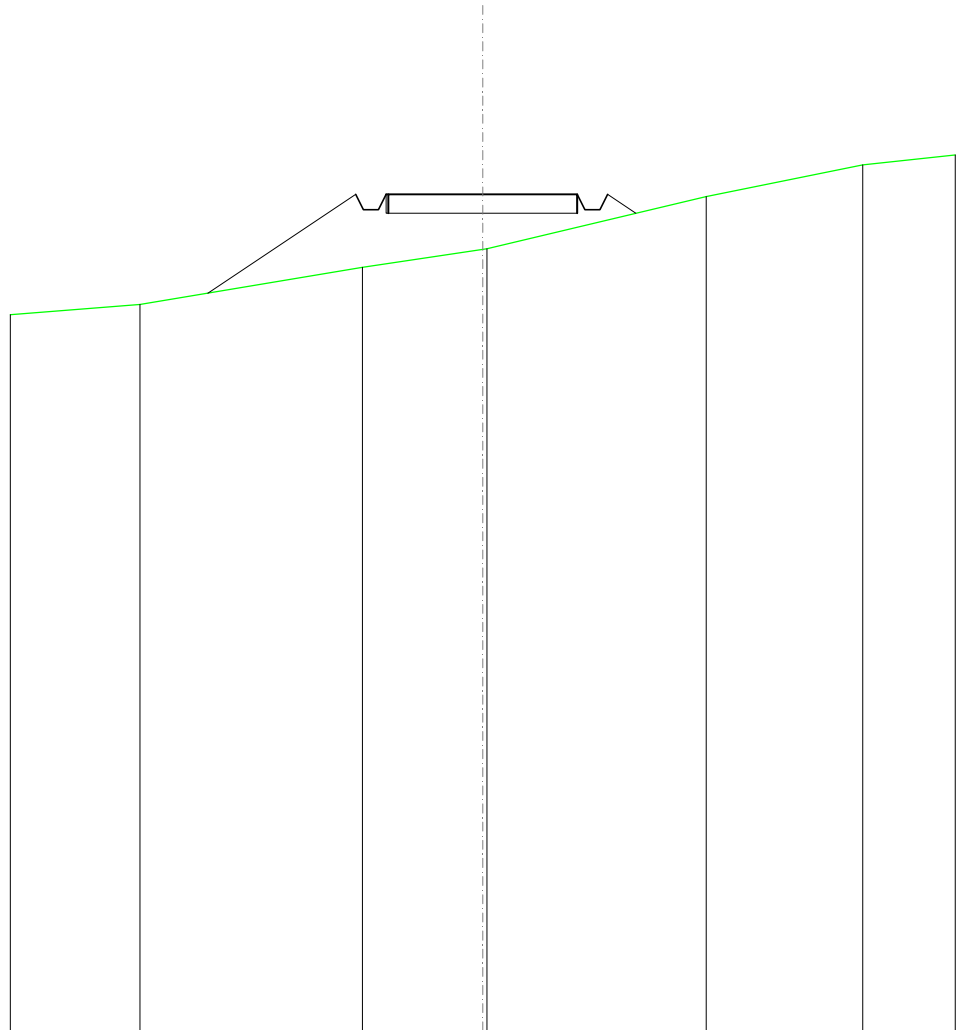
SCALA 1:200

QT.RIF. 270,000

QUOTE TERRENO	287,69	288,58	289,71	290,90	292,25
DIST.PARZIALI TERRENO	6,02	3,77	3,60	6,15	
QUOTE PROGETTO	287,97	291,03 290,63 290,63 291,03	291,03	291,03 290,63 291,03 290,88	
DIST. PARZIALI PROGETTO	4,59	5,00			

RILEVATI	
RILEVATO	4,575 m ²
SOVRASTRUTTURA STRADALE	
CASSONETTO	5,058 m
MANUFATTI	
RILEVATO PER SCARPATE	5,724 m ²

SEZIONE N.: 8
 QT. PROGETTO: 292,182
 DIST.PROG.: 175,000
 DIST.PREC.: 25,000
 DIST.SUCC.: 25,000



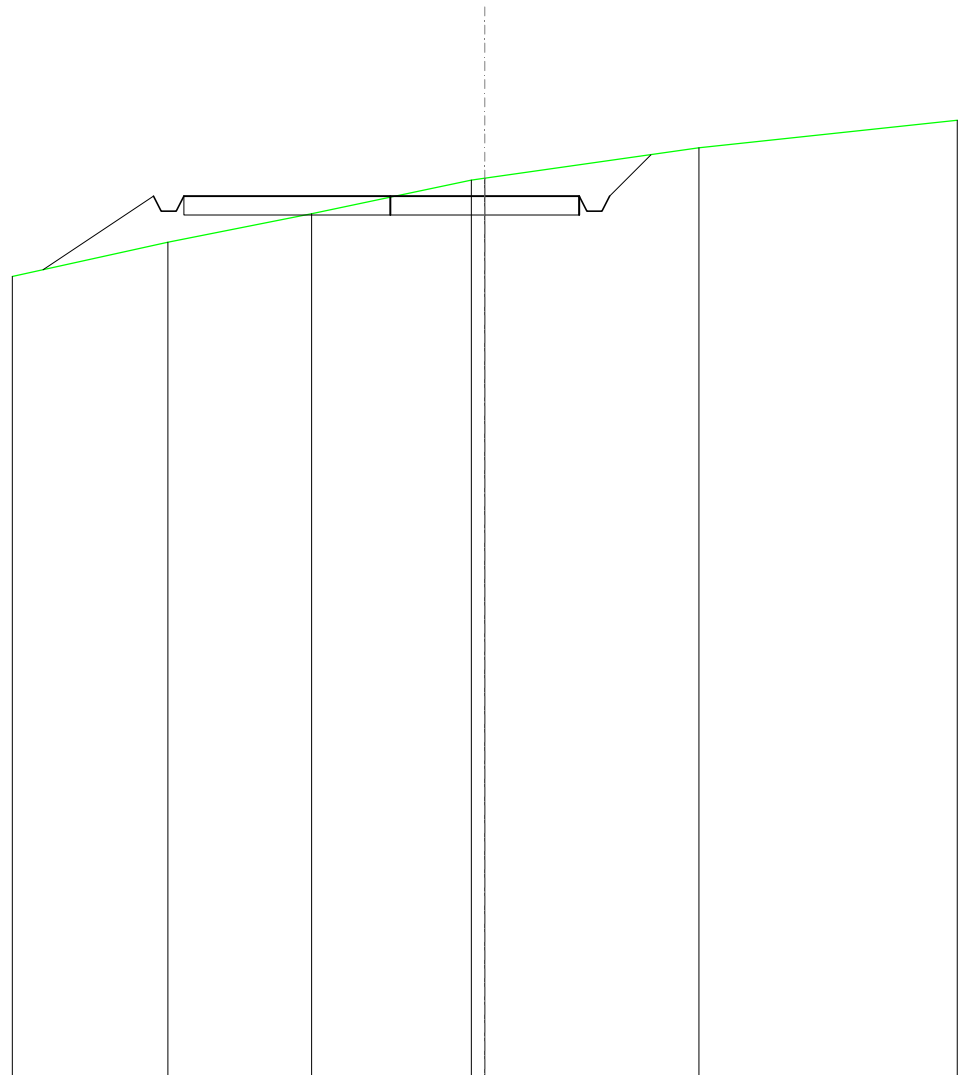
SCALA 1:200

QT.RIF. 270,000

QUOTE TERRENO	289,27		290,26	290,73 290,75		292,13	292,97
DIST.PARZIALI TERRENO		5,89	3,18		5,80	4,14	
QUOTE PROGETTO	289,57		292,18 291,78 291,78 292,18 292,18	292,18		292,18 291,78 291,78 292,18 291,68	
DIST. PARZIALI PROGETTO		3,91		5,06		0,75	

SCAVI E BONIFICHE	
FOSSO	0,946 m ²
RILEVATI	
RILEVATO	1,023 m ²
SOVRASTRUTTURA STRADALE	
CASSONETTO	10,462 m
MANUFATTI	
SCAVO PER PIATTAFORMA	5,236 m ²
SCAVO PER PARETI TRINCEA	0,513 m ²
RILEVATO PER SCARPATE	2,637 m ²
AREA DI SCAVO	9,140 m

SEZIONE N.: 9
 QT. PROGETTO: 293,332
 DIST.PROG.: 200,000
 DIST.PREC.: 25,000
 DIST.SUCC.: 20,000



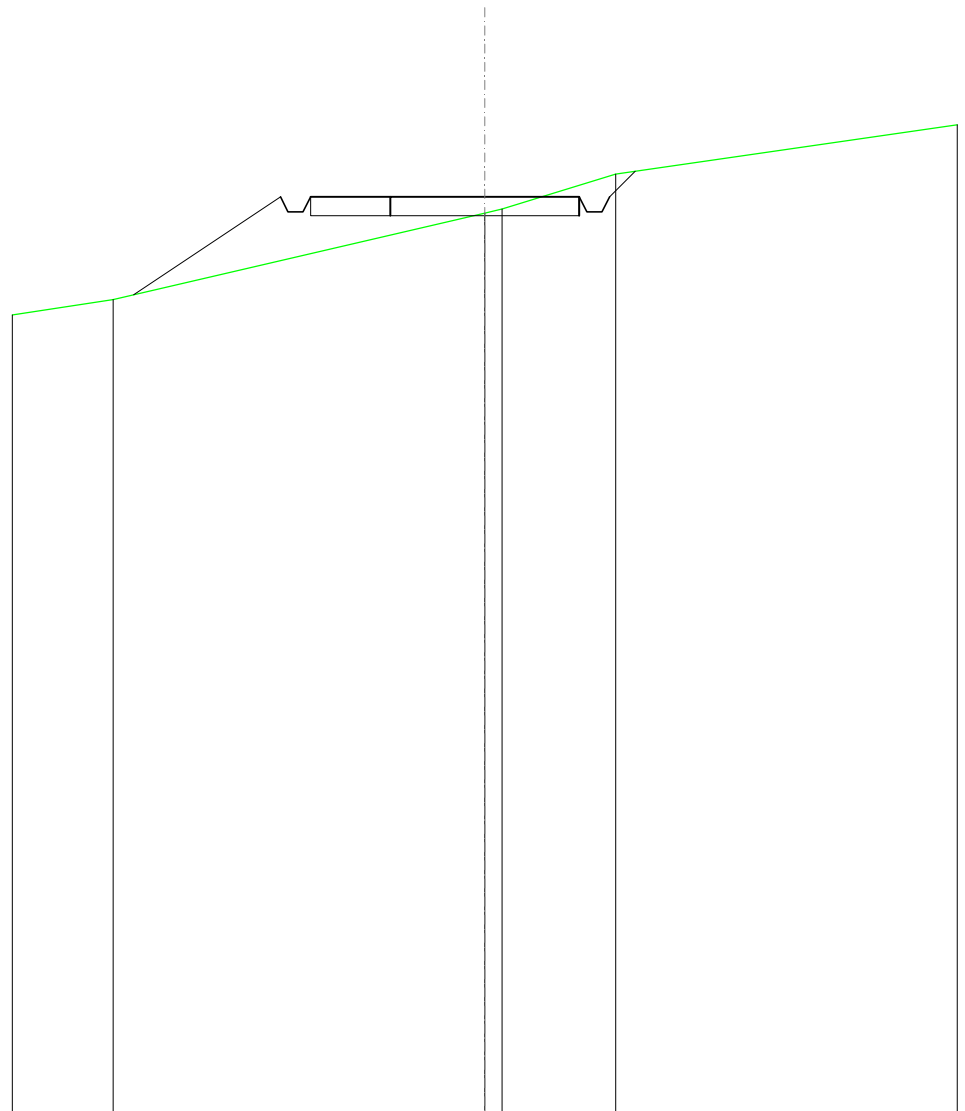
SCALA 1:200

QT.RIF. 270,000

QUOTE TERRENO		292,11	292,86	293,75	293,81	294,60	
DIST.PARZIALI TERRENO			3,80	4,22		5,66	
QUOTE PROGETTO	291,36	293,33	292,93	293,33	293,33	293,33	294,42
DIST. PARZIALI PROGETTO		2,92		10,46		1,09	

SCAVI E BONIFICHE	
FOSSO	0,584 m ²
RILEVATI	
RILEVATO	2,159 m ²
SOVRASTRUTTURA STRADALE	
CASSONETTO	7,106 m
MANUFATTI	
SCAVO PER PIATTAFORMA	1,068 m ²
SCAVO PER PARETI TRINCEA	0,195 m ²
RILEVATO PER SCARPATE	4,315 m ²
AREA DI SCAVO	4,274 m

SEZIONE N.: 10
 QT. PROGETTO: 294,209
 DIST.PROG.: 220,000
 DIST.PREC.: 20,000
 DIST.SUCC.: 20,000



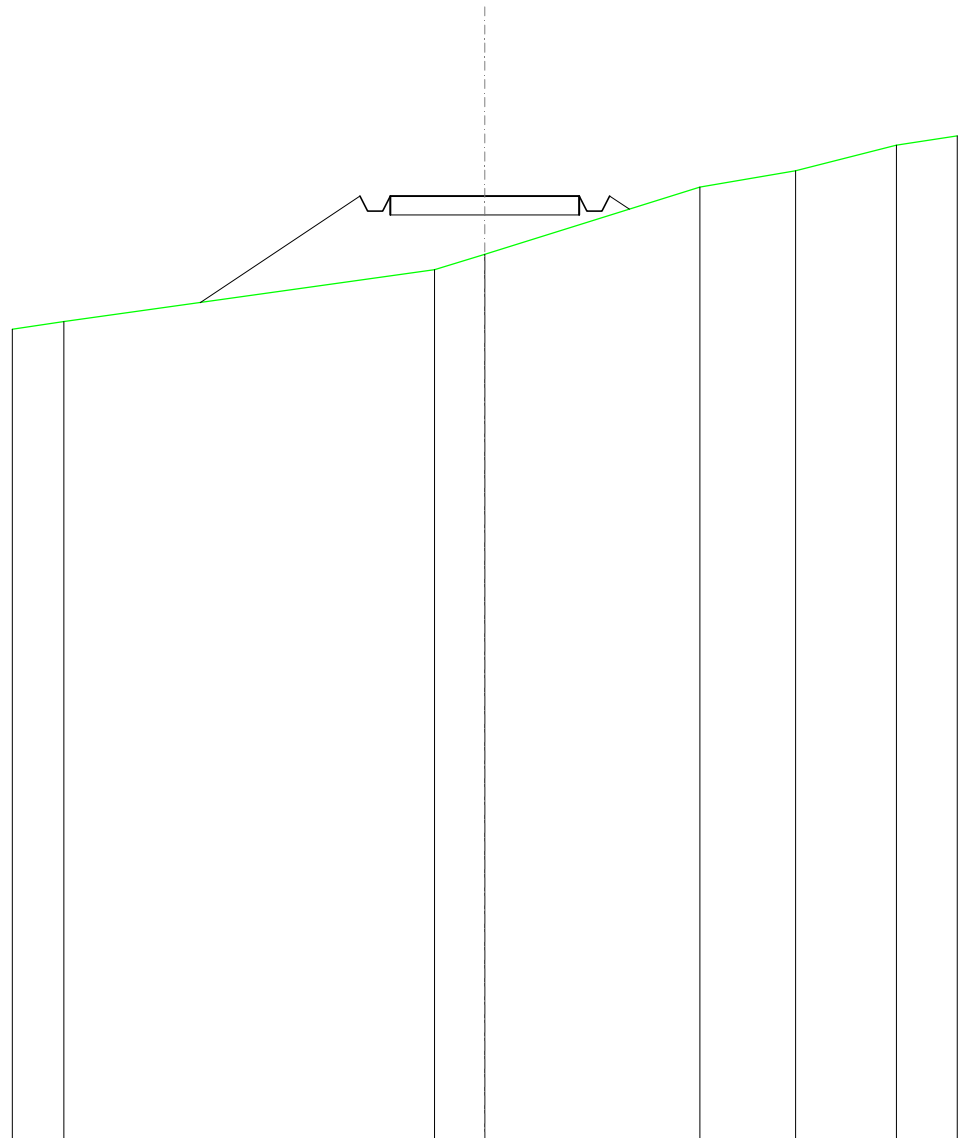
SCALA 1:200

QT.RIF. 270,000

QUOTE TERRENO	291,49			293,78	293,88	294,81
DIST.PARZIALI TERRENO		9,83			3,01	
QUOTE PROGETTO	291,62	294,21	293,81	294,21	294,21	294,81
DIST. PARZIALI PROGETTO		3,88	0,68	7,11	0,68	294,59

RILEVATI	
RILEVATO	5,092 m ²
SOVRASTRUTTURA STRADALE	
CASSONETTO	5,000 m
MANUFATTI	
RILEVATO PER SCARPATE	6,623 m ²

SEZIONE N.: 11
 QT. PROGETTO: 295,001
 DIST.PROG.: 240,000
 DIST.PREC.: 20,000
 DIST.SUCC.: 20,000



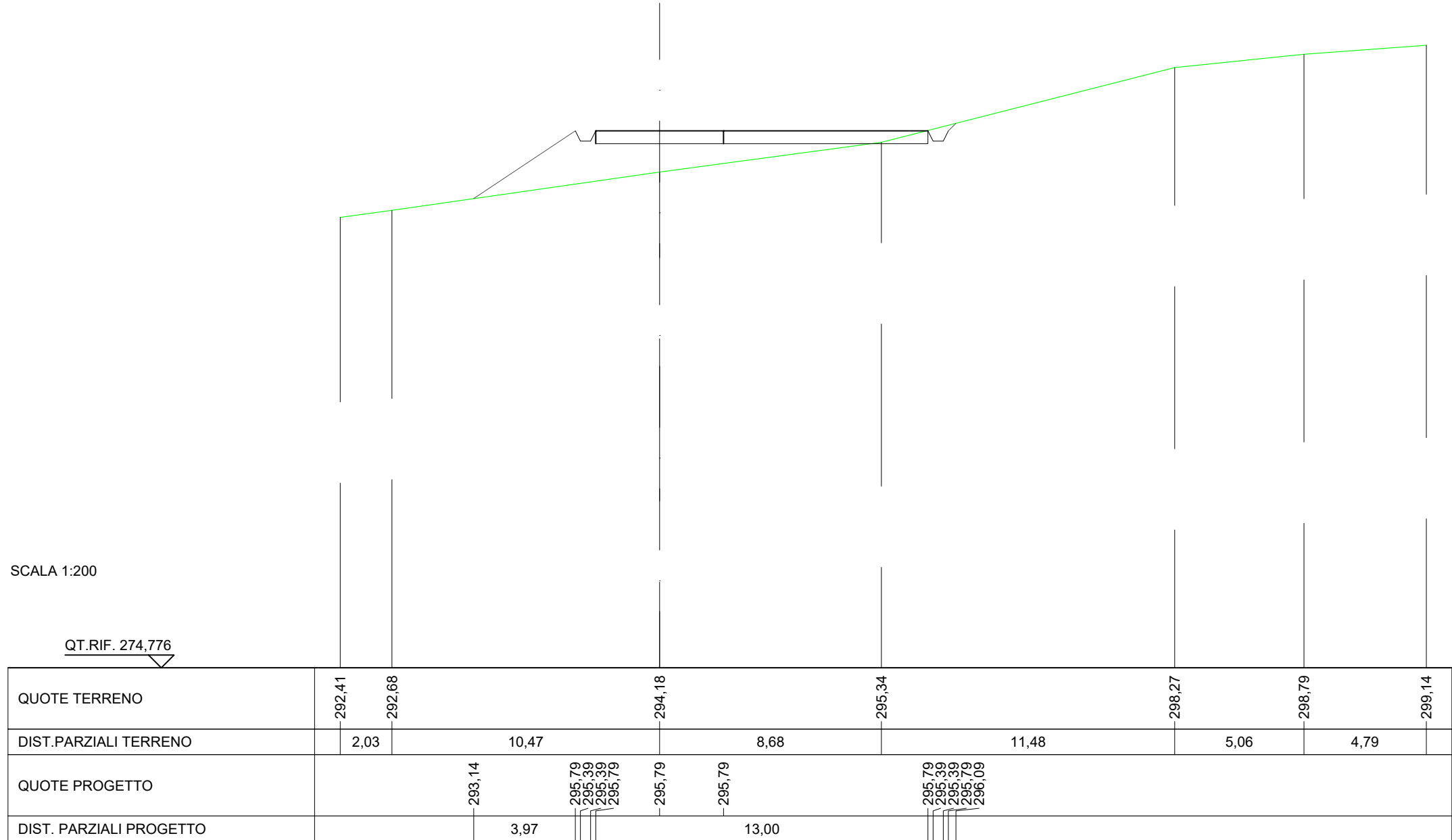
SCALA 1:200

QT.RIF. 270,000

QUOTE TERRENO	291,68			293,05	293,46		295,23	295,66	296,35
DIST.PARZIALI TERRENO		9,80		1,33		5,69	2,53	2,67	
QUOTE PROGETTO		292,18	295,00	294,60	294,60	295,00	295,00	294,60	295,00
DIST. PARZIALI PROGETTO		4,23		5,00		0,53			

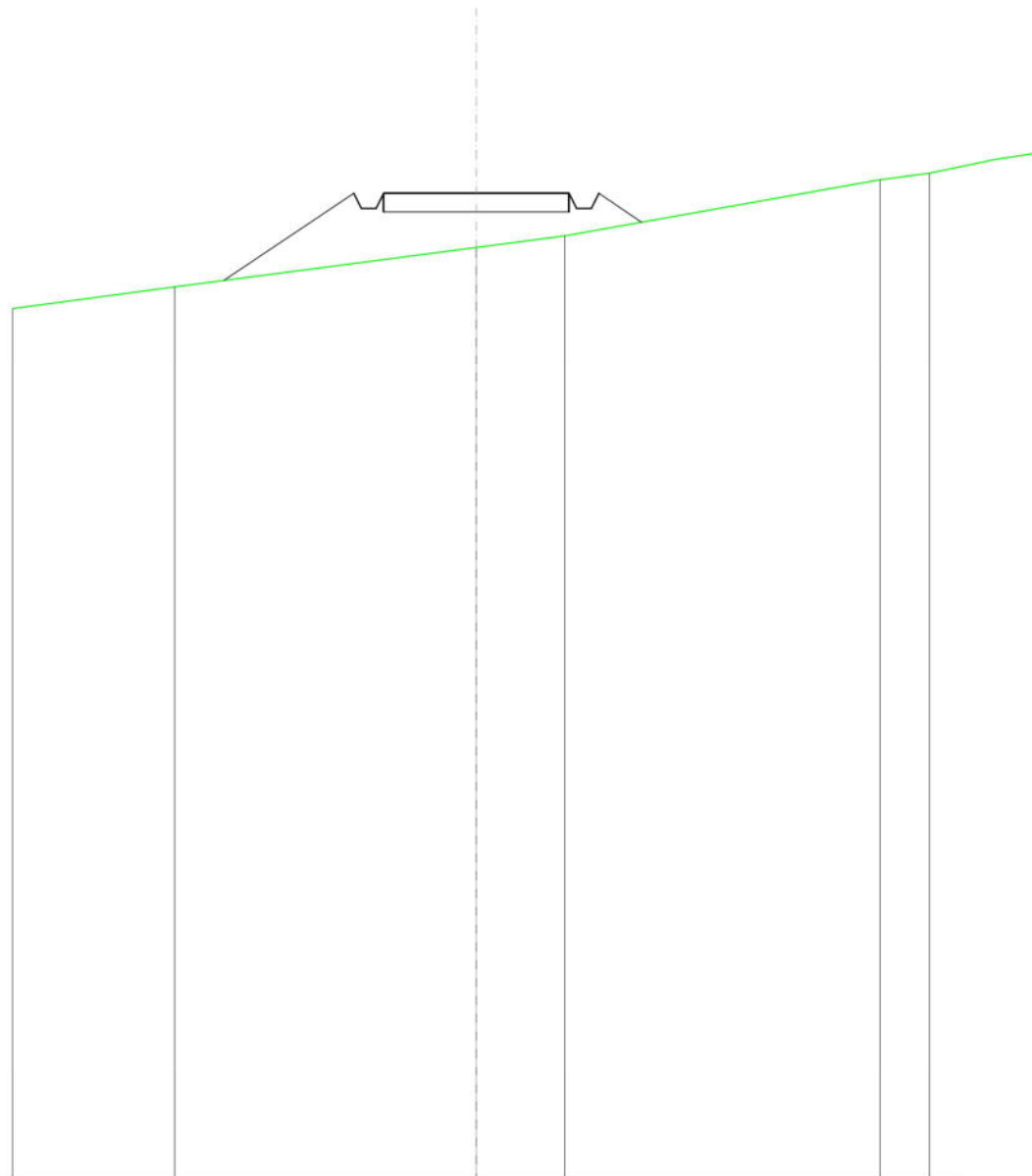
SCAVI E BONIFICHE	
FOSSO	0,334 m ²
RILEVATI	
RILEVATO	7,823 m ²
SOVRASTRUTTURA STRADALE	
CASSONETTO	12,999 m
MANUFATTI	
SCAVO PER PIATTAFORMA	0,527 m ²
SCAVO PER PARETI TRINCEA	0,032 m ²
RILEVATO PER SCARPATE	5,515 m ²
AREA DI SCAVO	3,300 m

SEZIONE N.: 12
 QT. PROGETTO: 295,793
 DIST.PROG.: 260,000
 DIST.PREC.: 20,000
 DIST.SUCC.: 20,000



RILEVATI	
RILEVATO	4,750 m ²
SOVRASTRUTTURA STRADALE	
CASSONETTO	5,000 m
MANUFATTI	
RILEVATO PER SCARPATE	5,673 m ²

SEZIONE N.: 13
 QT. PROGETTO: 296,585
 DIST.PROG.: 280,000
 DIST.PREC.: 20,000
 DIST.SUCC.: 30,000



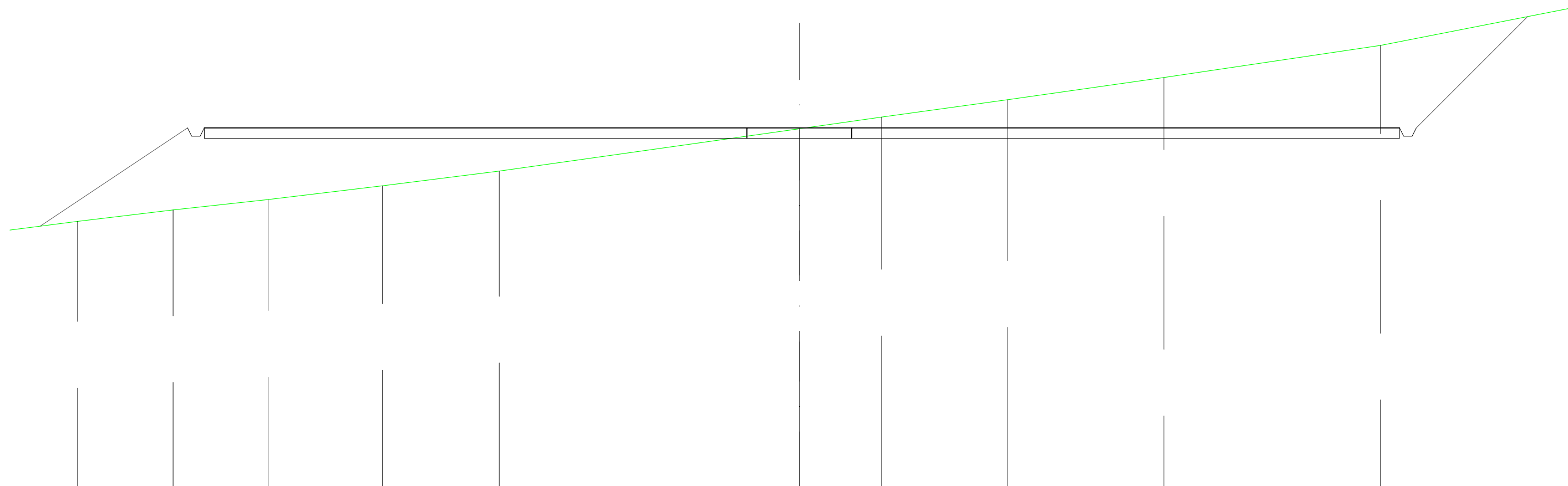
SCALA 1:200

QT.RIF. 270,000

QUOTE TERRENO	294,08			295,13	295,45		296,95
DIST.PARZIALI TERRENO		8,13		2,39		8,49	
QUOTE PROGETTO	294,25	296,58	296,18	296,18	296,58	296,58	296,18
DIST. PARZIALI PROGETTO		3,50		5,00		1,16	
						295,81	

SCAVI E BONIFICHE	
FOSSO	3,594 m ²
RILEVATI	
RILEVATO	42,845 m ²
SOVRASTRUTTURA STRADALE	
CASSONETTO	57,037 m
MANUFATTI	
SCAVO PER PIATTAFORMA	71,997 m ²
SCAVO PER PARETI TRINCEA	11,339 m ²
RILEVATO PER SCARPATE	16,243 m ²
AREA DI SCAVO	37,999 m

SEZIONE N.: 14
 QT. PROGETTO: 297,200
 DIST.PROG.: 310,000
 DIST.PREC.: 30,000
 DIST.SUCC.: 20,000



SCALA 1:200

QT.RIF. 280,000

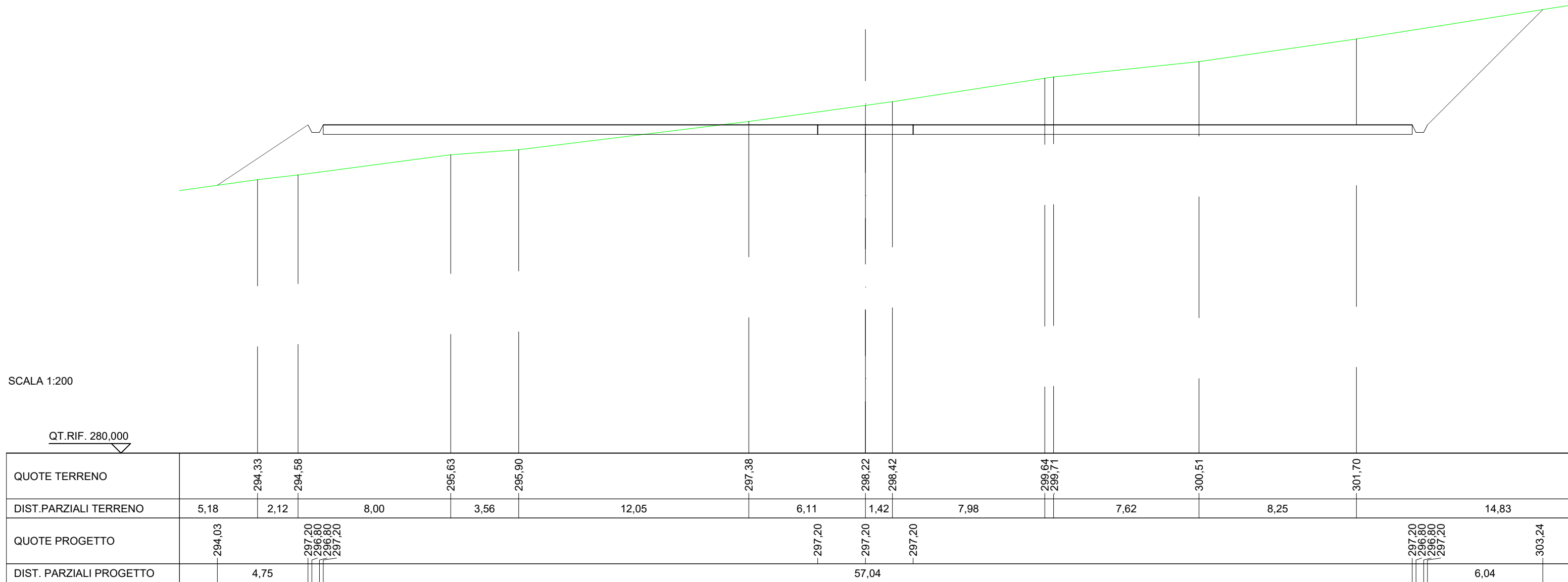
QUOTE TERRENO	292,74	293,28	293,78	294,44	295,14	297,16	297,72	298,54	299,61	301,14
DIST.PARZIALI TERRENO	4,56	4,53	5,45	5,57	14,33	3,93	5,99	7,48	10,34	9,35
QUOTE PROGETTO	292,51	297,20	296,80	296,80	297,20	297,20	297,20	297,20	299,61	302,51
DIST. PARZIALI PROGETTO	7,03					57,04				5,31

SCAVI E BONIFICHE	
FOSSO	4,259 m ²
RILEVATI	
RILEVATO	16,029 m ²
SOVRASTRUTTURA STRADALE	
CASSONETTO	57,037 m
MANUFATTI	
SCAVO PER PIATTAFORMA	108,429 m ²
SCAVO PER PARETI TRINCEA	15,363 m ²
RILEVATO PER SCARPATE	7,777 m ²
AREA DI SCAVO	47,098 m

SEZIONE N.: 15
 QT. PROGETTO: 297,200
 DIST.PROG.: 330,000
 DIST.PREC.: 20,000
 DIST.SUCC.: 20,178

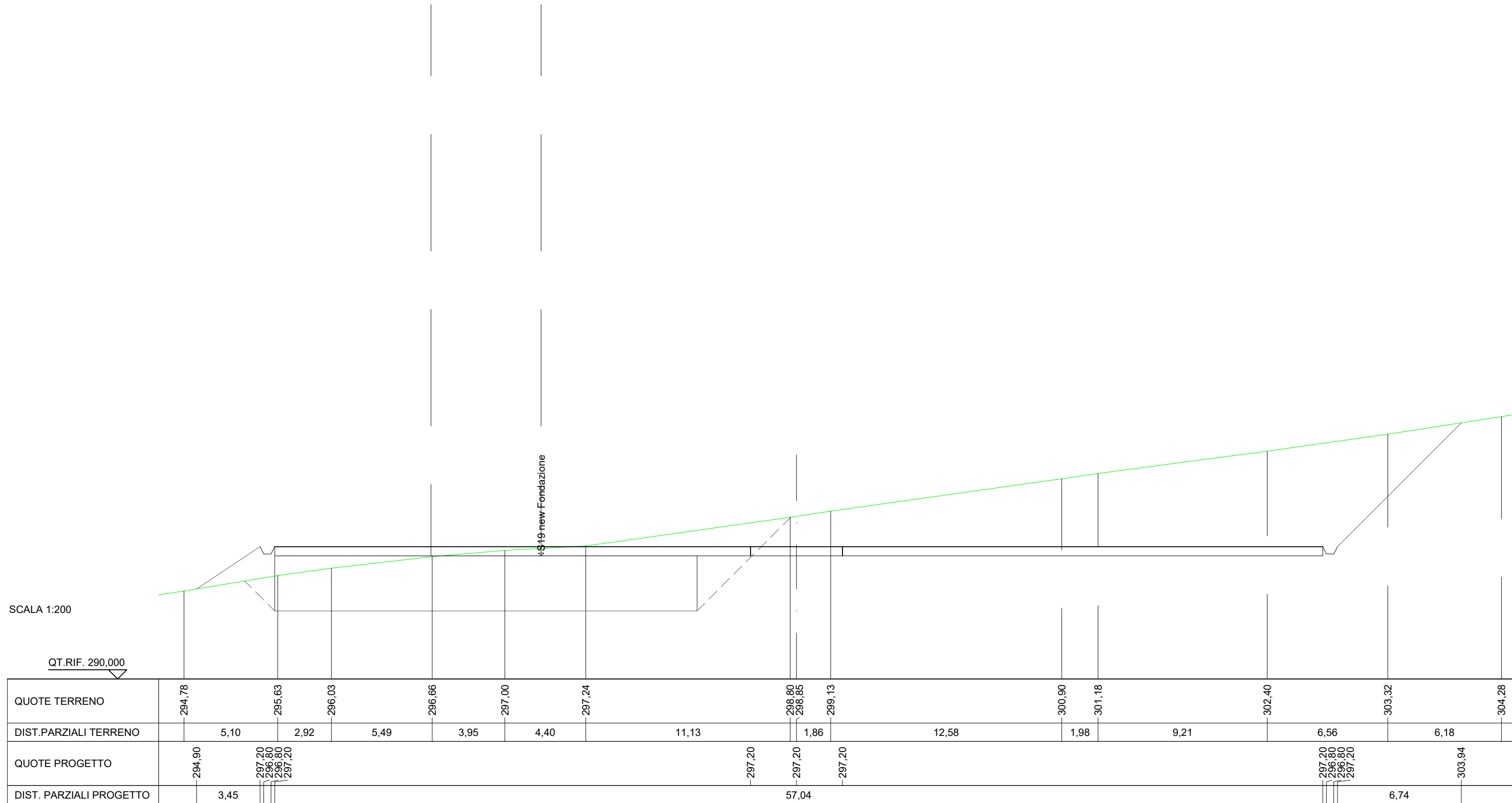
SCALA 1:200

QT.RIF. 280,000



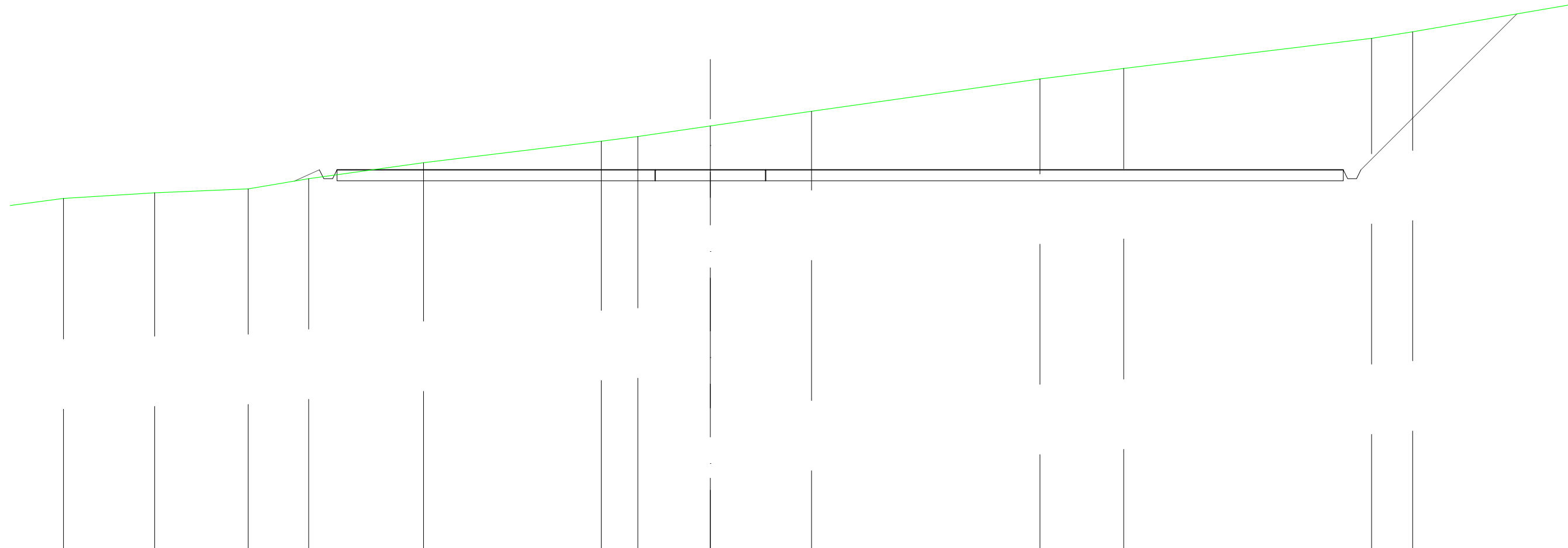
SCAVI E BONIFICHE	
FOSSO	4,782 m ²
RILEVATI	
RILEVATO	4,689 m ²
SOVRASTRUTTURA STRADALE	
CASSONETTO	57,037 m
MANUFATTI	
SCAVO PER PIATTAFORMA	136,964 m ²
SCAVO PER PARETI TRINCEA	19,248 m ²
SCAVO PER PLINTO	64,264 m ²
AREA DI SCAVO	55,516 m

SEZIONE N.: 16
 QT. PROGETTO: 297,200
 DIST.PROG.: 350,178
 DIST.PREC.: 20,178
 DIST.SUCC.: 11,500



SCAVI E BONIFICHE	
FOSSO	4,971 m ²
SOVRASTRUTTURA STRADALE	
CASSONETTO	45,537 m
MANUFATTI	
SCAVO PER PIATTAFORMA	151,204 m ²
SCAVO PER PARETI TRINCEA	20,675 m ²
RILEVATO PER SCARPATE	0,225 m ²
AREA DI SCAVO	53,917 m

SEZIONE N.: 17
 QT. PROGETTO: 297,200
 DIST.PROG.: 361,678
 DIST.PREC.: 11,500



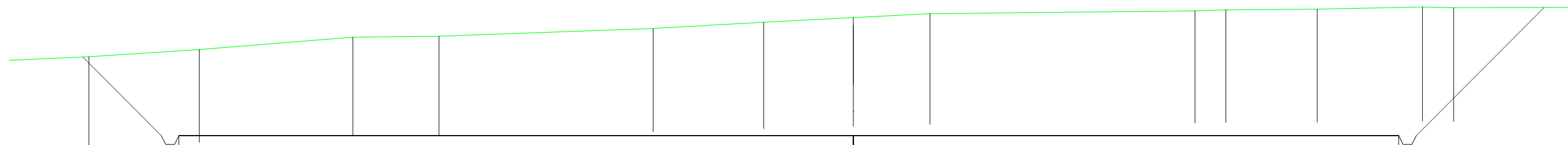
SCALA 1:200

QT.RIF. 280,000

QUOTE TERRENO	295,90	296,16	296,34	296,80	297,52	298,50	298,71	299,19	299,85	301,32	301,79	303,15	303,45		
DIST.PARZIALI TERRENO	3,31	4,13	4,23	2,74	5,20	8,05	1,66	3,28	4,58	10,34	3,79	11,22	1,86	9,96	
QUOTE PROGETTO				296,69	297,20	296,80	296,80	297,20	297,20	297,20		297,20	296,80	297,20	304,26
DIST. PARZIALI PROGETTO				1,13						45,54			7,06		

SCAVI E BONIFICHE	
FOSSO	8,171 m ²
MANUFATTI	
SCAVO PER PARETI TRINCEA	23,513 m ²
AREA DI SCAVO	10,955 m

SEZIONE N.: 18
 QT. PROGETTO: 297,200




SCALA 1:200

QT.RIF. 280,000

DIST.PARZIALI TERRENO		5,01	6,97	3,91	9,72	5,01	4,06	3,48	12,02	1,40	4,15	4,78	1,42	8,91
QUOTE TERRENO		300,77	301,10	301,65	301,70	302,04	302,33	302,54	302,72	302,84	302,89	302,92	303,02	302,99
QUOTE PROGETTO		300,76	297,20 296,80 296,80 297,20					297,20					297,20 296,60 296,80 297,20	303,00
DIST. PARZIALI PROGETTO		3,56					55,33						5,80	

SCAVI E BONIFICHE	
FOSSO	0,097 m ²
MANUFATTI	
RILEVATO PER SCARPATE	8,011 m ²
AREA DI SCAVO	0,596 m

SEZIONE N.: 19
 QT. PROGETTO: 297,200

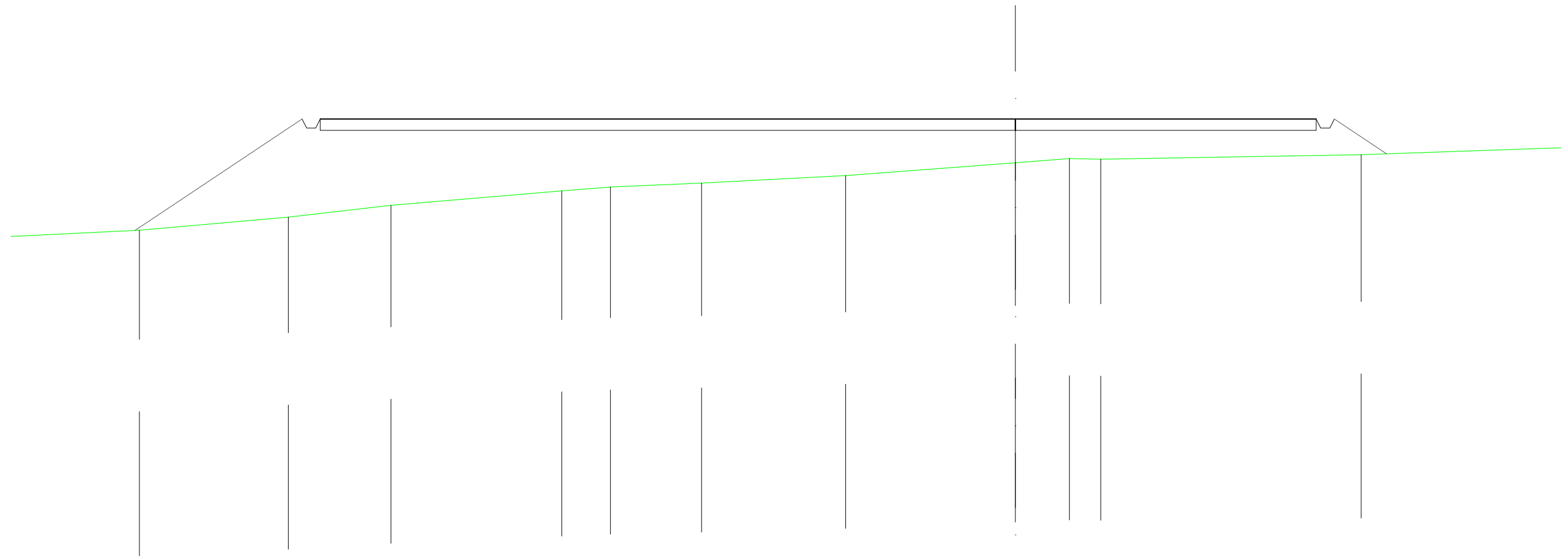


Sf19-new Fondazione

SCALA 1:200

QT.RIF. 270,000

DIST.PARZIALI TERRENO		3,00	8,16	2,45	13,32	6,87	2,06	1,25	8,89	3,41	7,57	6,22	5,38
QUOTE TERRENO	-294,07	-294,32	-294,88	-295,09	-295,96	-296,15	-296,24	-296,33	-296,90	-296,94	-296,74	-297,04	
QUOTE PROGETTO	-294,17	-297,20	-296,80	-296,80	-297,20			-297,20					-297,20
DIST. PARZIALI PROGETTO		4,55					55,33						



SCALA 1:200

QT.RIF. 270,000

DIST.PARZIALI TERRENO	6,26	6,55	4,52	7,52	2,14	4,01	6,34	7,47	2,38	1,38	11,46	11,17
QUOTE TERRENO	292,31	292,88	293,40	294,04	294,21	294,38	294,71	295,27	295,46	295,43	295,63	
QUOTE PROGETTO	292,30	297,20 296,80 296,80 297,20						297,20			297,20 296,80 296,80 297,20	295,67
DIST. PARZIALI PROGETTO		7,35					43,83				2,30	