

Regione  
Sicilia



Comune di  
Sambuca di Sicilia



Comune di  
Contessa Entellina



Comune di  
Santa Margherita di Belice



Committente:



**Eni Plenitude Technical Services S.r.l.**  
Via Dismano, 1280  
47522 Cesena (FC) - Italy  
Tel. centralino + 39 0547 317199  
eniplenitude.com

Documento:

## PROGETTO DEFINITIVO

Titolo del Progetto:

## PARCO EOLICO "SAMBUCA"

Elaborato:

## Sezioni trasversali Asse 02\_AD

PROGETTO	DISCIPLINA	AMBITO	TIPO ELABORATO	PROGRESSIVO	SCALA
<b>W-SAM</b>	<b>P</b>	<b>VB</b>	<b>SZ</b>	<b>22</b>	<b>1:200</b>

NOME FILE:

**W-SAM-P-VB-SZ-22\_Sezioni trasversali Asse 02\_AD**

Progettazione:



**Ing. Saverio Pagliuso**

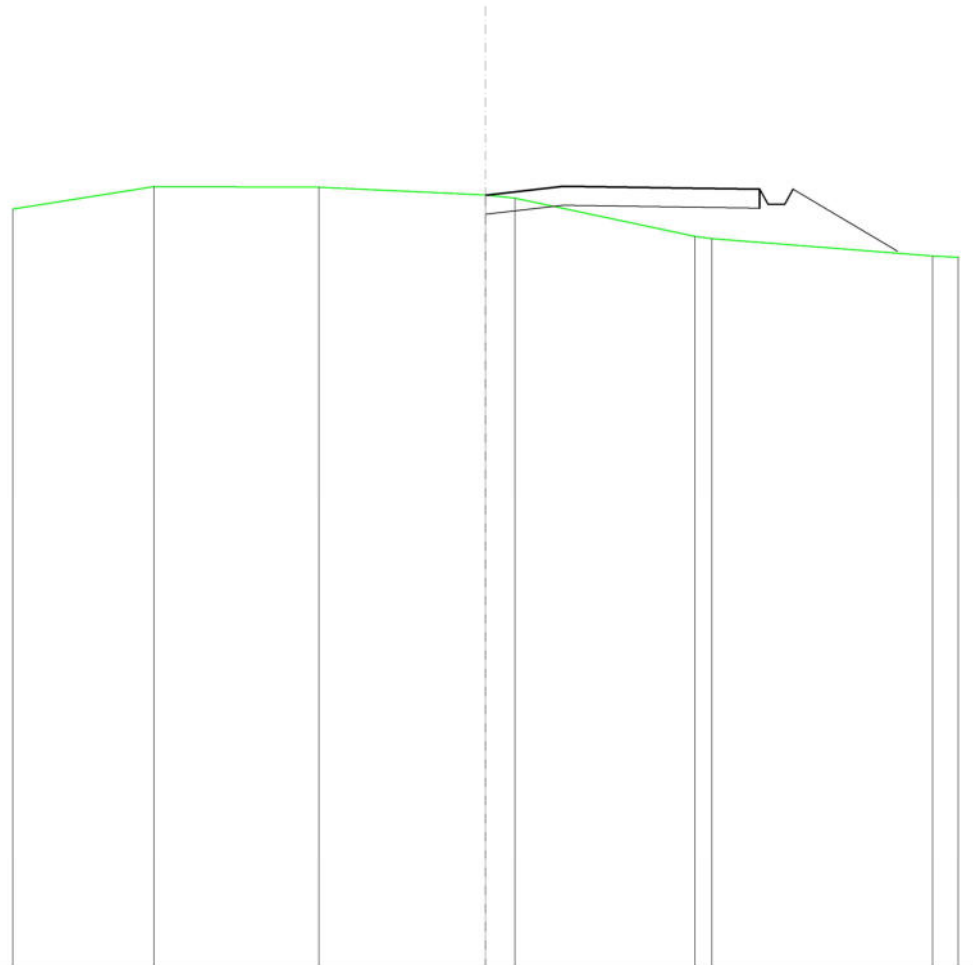
**Ing. Mario Francesco Perri**

**Ing. Giorgio Salatino**

Rev:	Data Revisione	Descrizione Revisione	Redatto	Controllato	Approvato
00	SETTEMBRE 2023	PRIMA EMISSIONE	GEMSA	GEMSA	ENI PLENITUDE

RILEVATI	
RILEVATO	2,937 m <sup>2</sup>
SOVRASTRUTTURA STRADALE	
CASSONETTO	7,248 m
MANUFATTI	
SCAVO PER PIATTAFORMA	0,495 m <sup>2</sup>
RILEVATO PER SCARPATE	3,104 m <sup>2</sup>
AREA DI SCAVO	1,792 m

SEZIONE N.: 1  
 QT. PROGETTO: 260,443  
 DIST.PROG.: 0,000  
 DIST.SUCC.: 25,000



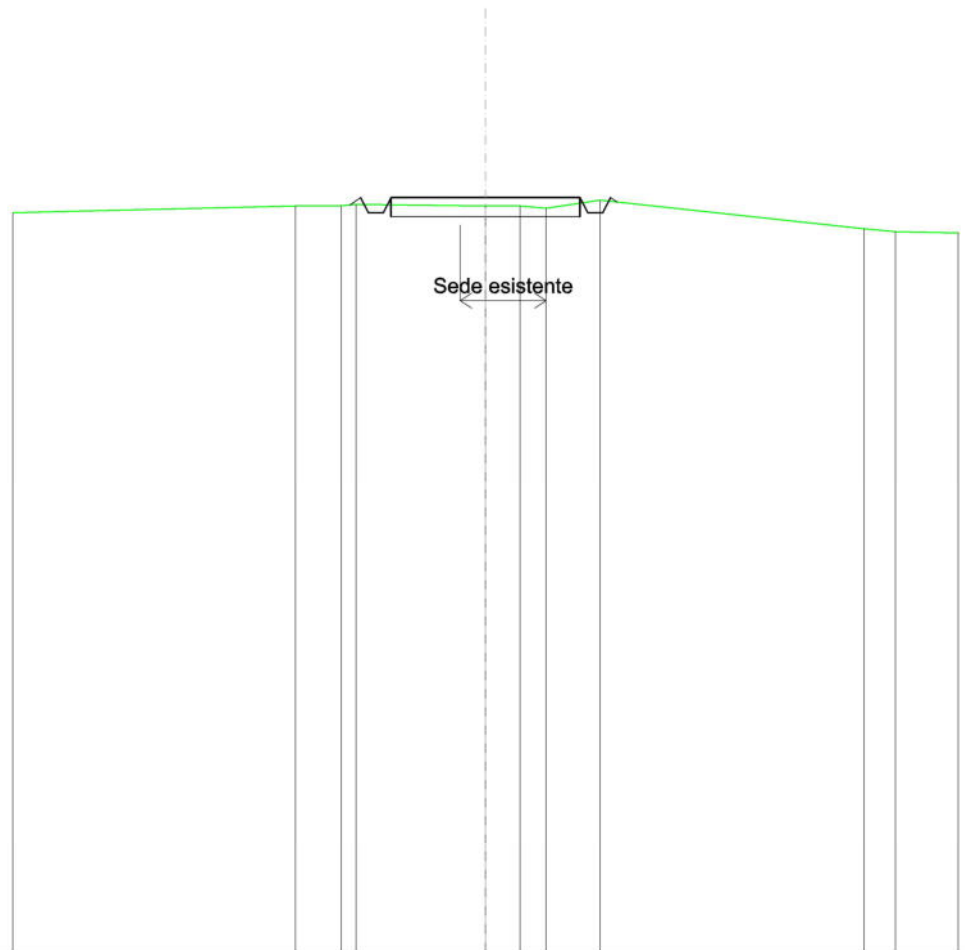
SCALA 1:200

QT.RIF. 240,000

QUOTE TERRENO	260,67	260,66	260,45	260,45	260,36	259,36	259,30	258,84
DIST.PARZIALI TERRENO	4,36	4,40	0,78	4,76	5,84			
QUOTE PROGETTO			260,44	260,68	260,63	260,60	260,20	258,97
DIST. PARZIALI PROGETTO						0,95	1,80	

SCAVI E BONIFICHE	
FOSSO	0,274 m <sup>2</sup>
SOVRASTRUTTURA STRADALE	
CASSONETTO	5,000 m
MANUFATTI	
SCAVO PER PIATTAFORMA	1,416 m <sup>2</sup>
RILEVATO PER SCARPATE	0,060 m <sup>2</sup>
AREA DI SCAVO	6,296 m

SEZIONE N.: 2  
 QT. PROGETTO: 259,987  
 DIST.PROG.: 25,000  
 DIST.PREC.: 25,000  
 DIST.SUCC.: 25,000



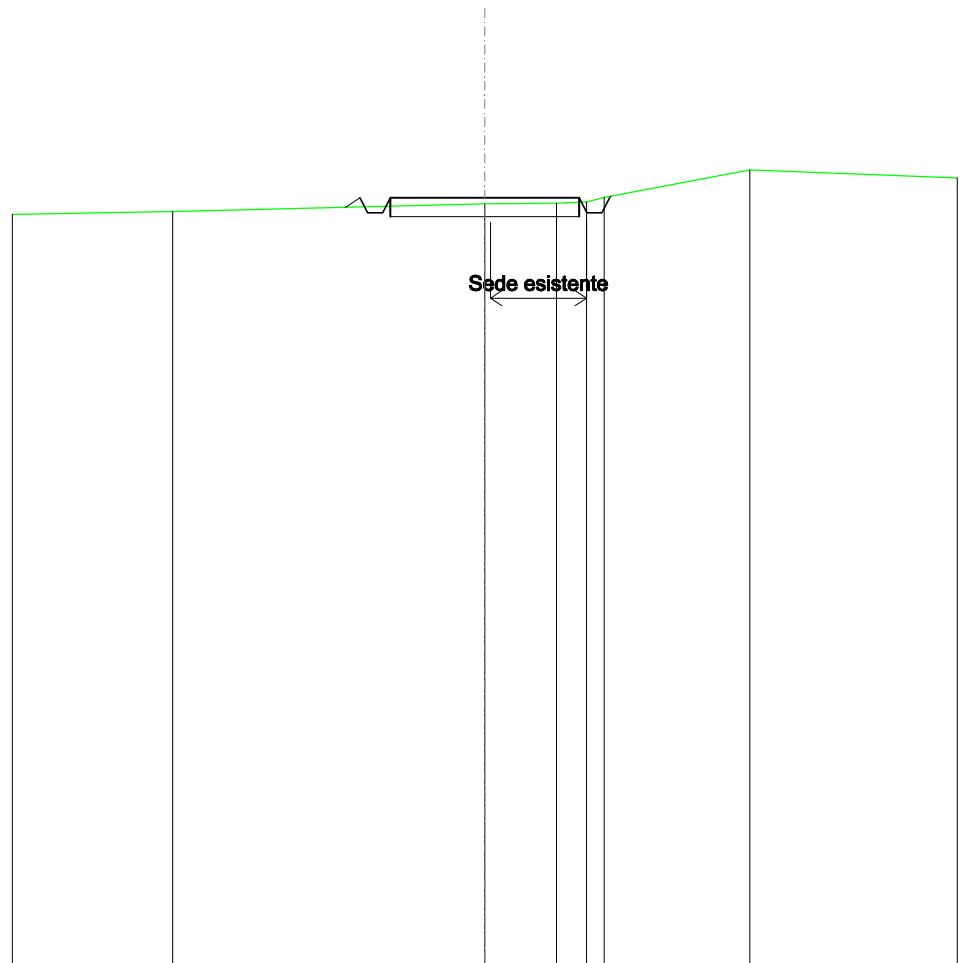
SCALA 1:200

QT.RIF. 240,000

QUOTE TERRENO	259,76	259,77	259,81	259,77	259,76	259,70	259,92	259,17	259,09
DIST.PARZIALI TERRENO	1,21	3,42	0,91	0,69	1,43	6,98	0,83		
QUOTE PROGETTO	259,79	259,99	259,59	259,59	259,99	259,59	259,99	259,90	259,87
DIST. PARZIALI PROGETTO		5,00							

<b>SCAVI E BONIFICHE</b>	
FOSSO	0,280 m <sup>2</sup>
<b>SOVRASTRUTTURA STRADALE</b>	
CASSONETTO	5,000 m
<b>MANUFATTI</b>	
SCAVO PER PIATTAFORMA	1,651 m <sup>2</sup>
SCAVO PER PARETI TRINCEA	0,001 m <sup>2</sup>
RILEVATO PER SCARPATE	0,077 m <sup>2</sup>
AREA DI SCAVO	6,346 m

SEZIONE N.: 3  
 QT. PROGETTO: 260,325  
 DIST.PROG.: 50,000  
 DIST.PREC.: 25,000  
 DIST.SUCC.: 25,000



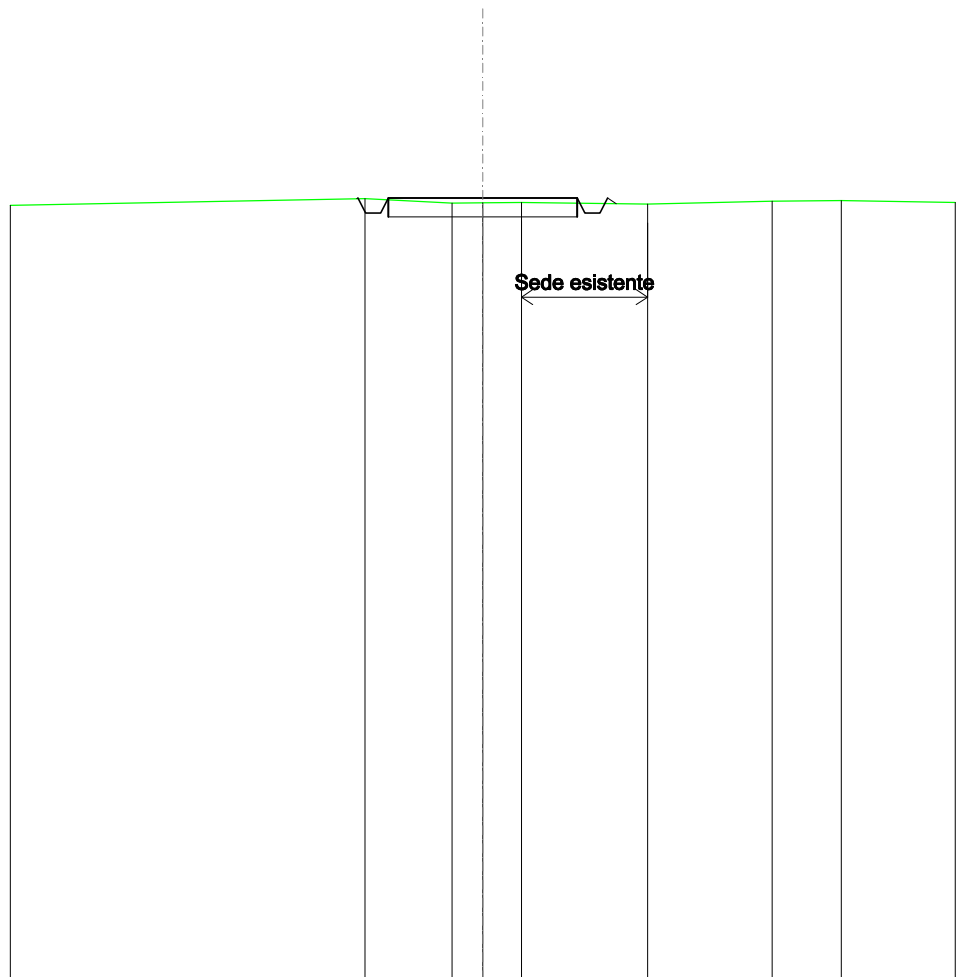
SCALA 1:200

QT.RIF. 240,000

QUOTE TERRENO	259,96	260,17	260,18	260,21	260,33	261,06
DIST.PARZIALI TERRENO		8,25	1,90	0,79	3,85	
QUOTE PROGETTO		260,33	260,33	260,33	260,33	260,36
DIST. PARZIALI PROGETTO			5,00			

<b>SCAVI E BONIFICHE</b>	
FOSSO	0,352 m <sup>2</sup>
<b>SOVRASTRUTTURA STRADALE</b>	
CASSONETTO	5,000 m
<b>MANUFATTI</b>	
SCAVO PER PIATTAFORMA	1,914 m <sup>2</sup>
RILEVATO PER SCARPATE	0,028 m <sup>2</sup>
AREA DI SCAVO	6,421 m

SEZIONE N.: 4  
 QT. PROGETTO: 260,688  
 DIST.PROG.: 75,000  
 DIST.PREC.: 25,000  
 DIST.SUCC.: 25,000



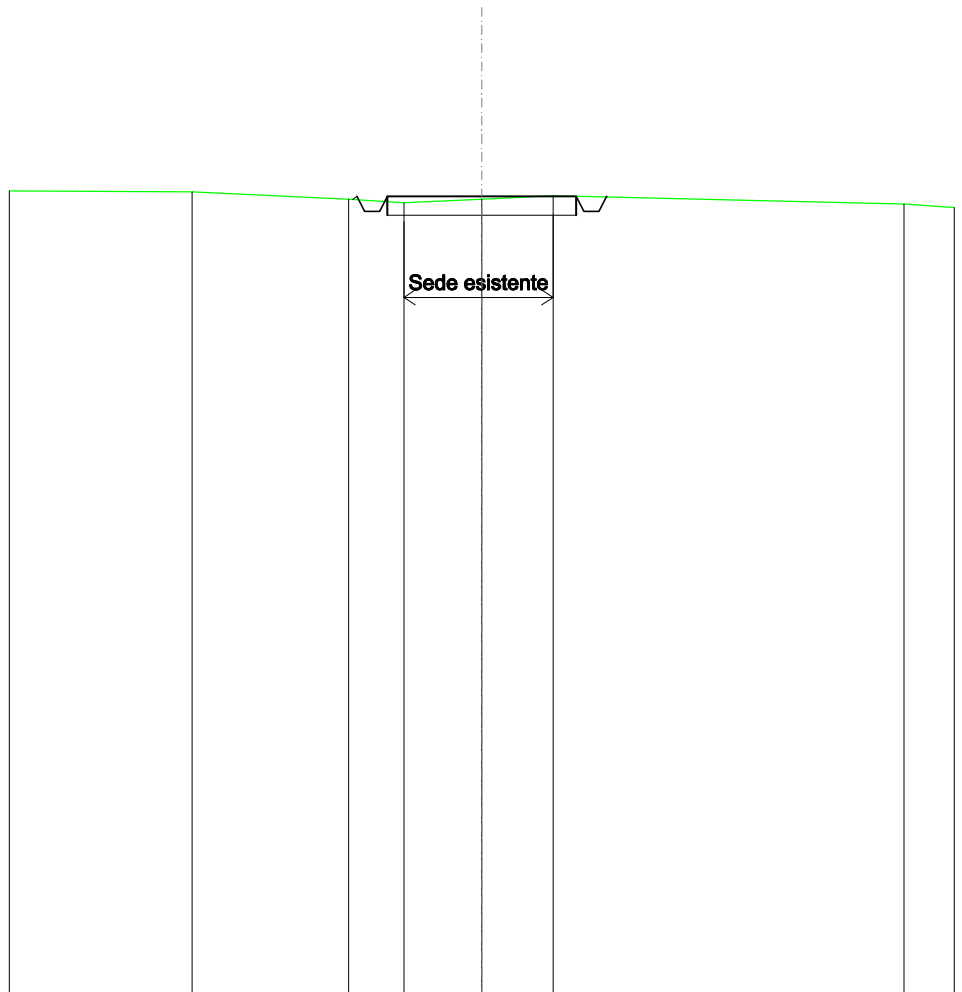
SCALA 1:200

QT.RIF. 240,000

QUOTE TERRENO	260,67	260,55	260,56	260,57	260,53	260,61	260,62
DIST.PARZIALI TERRENO	2,30	0,81	1,02	3,34	3,30	1,83	
QUOTE PROGETTO	260,67 260,69 260,29 260,29 260,69	260,69	260,69	260,69 260,29 260,69 260,54			
DIST. PARZIALI PROGETTO		5,00					

<b>SCAVI E BONIFICHE</b>	
FOSSO	0,392 m <sup>2</sup>
<b>SOVRASTRUTTURA STRADALE</b>	
CASSONETTO	5,000 m
<b>MANUFATTI</b>	
SCAVO PER PIATTAFORMA	2,136 m <sup>2</sup>
RILEVATO PER SCARPATE	0,013 m <sup>2</sup>
AREA DI SCAVO	6,479 m

SEZIONE N.: 5  
 QT. PROGETTO: 261,126  
 DIST.PROG.: 100,000  
 DIST.PREC.: 25,000  
 DIST.SUCC.: 25,000



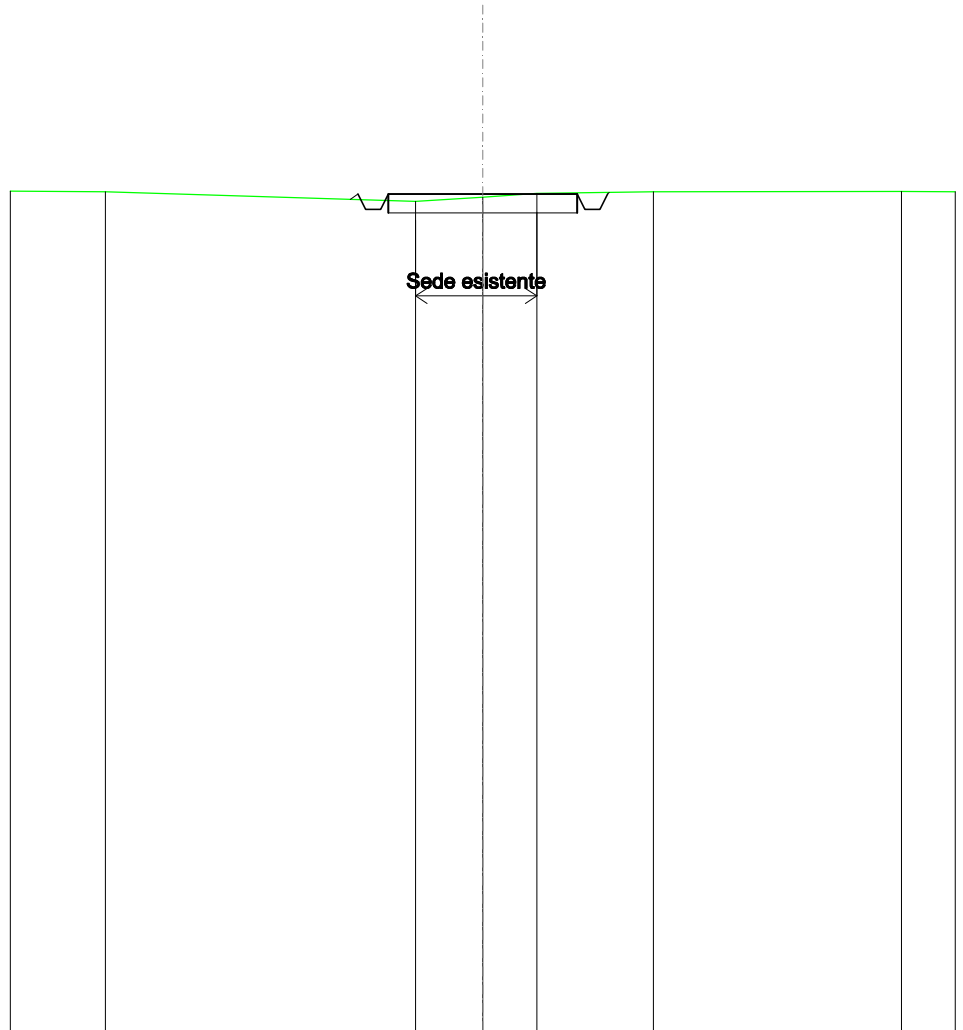
SCALA 1:200

QT.RIF. 240,000

QUOTE TERRENO	261,24	261,05	260,96	261,05	261,15	260,93
DIST.PARZIALI TERRENO	4,14	1,47	2,06	1,89	9,28	
QUOTE PROGETTO		261,04 261,13 260,73 261,13	261,13	261,13	261,13 260,73 261,13 261,11	
DIST. PARZIALI PROGETTO			5,00			

<b>SCAVI E BONIFICHE</b>	
FOSSO	0,398 m <sup>2</sup>
<b>SOVRASTRUTTURA STRADALE</b>	
CASSONETTO	5,000 m
<b>MANUFATTI</b>	
SCAVO PER PIATTAFORMA	2,104 m <sup>2</sup>
SCAVO PER PARETI TRINCEA	0,001 m <sup>2</sup>
RILEVATO PER SCARPATE	0,027 m <sup>2</sup>
AREA DI SCAVO	6,489 m

SEZIONE N.: 6  
 QT. PROGETTO: 262,192  
 DIST.PROG.: 125,000  
 DIST.PREC.: 25,000  
 DIST.SUCC.: 25,000



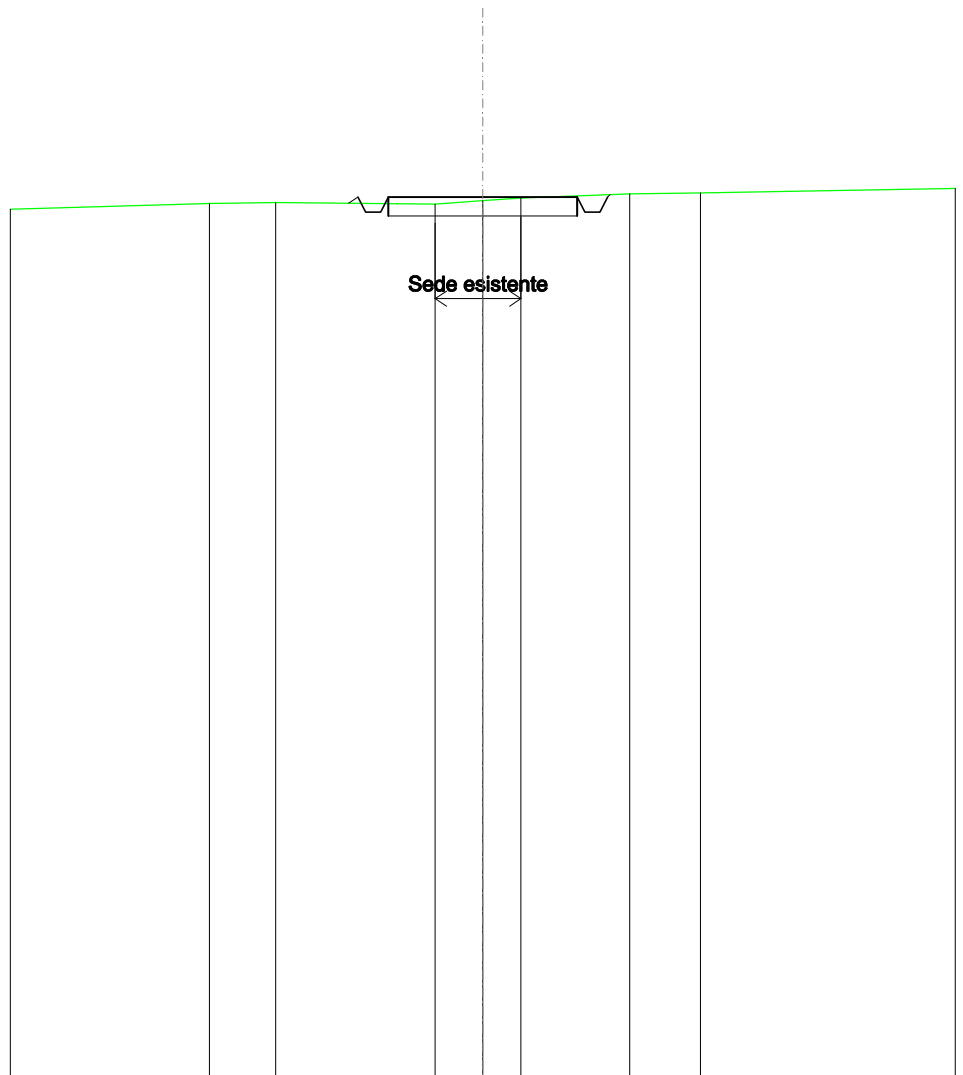
SCALA 1:200

QT.RIF. 240,000

QUOTE TERRENO	262,25		262,00	262,11	262,21	262,26	262,26
DIST.PARZIALI TERRENO		8,20	1,77	1,43	3,08	6,57	
QUOTE PROGETTO			262,05	262,19	261,79	262,19	262,24
DIST. PARZIALI PROGETTO				5,00			

<b>SCAVI E BONIFICHE</b>	
FOSSO	0,399 m <sup>2</sup>
<b>SOVRASTRUTTURA STRADALE</b>	
CASSONETTO	5,000 m
<b>MANUFATTI</b>	
SCAVO PER PIATTAFORMA	2,055 m <sup>2</sup>
SCAVO PER PARETI TRINCEA	0,002 m <sup>2</sup>
RILEVATO PER SCARPATE	0,035 m <sup>2</sup>
AREA DI SCAVO	6,499 m

SEZIONE N.: 7  
 QT. PROGETTO: 263,303  
 DIST.PROG.: 150,000  
 DIST.PREC.: 25,000  
 DIST.SUCC.: 25,000



SCALA 1:200

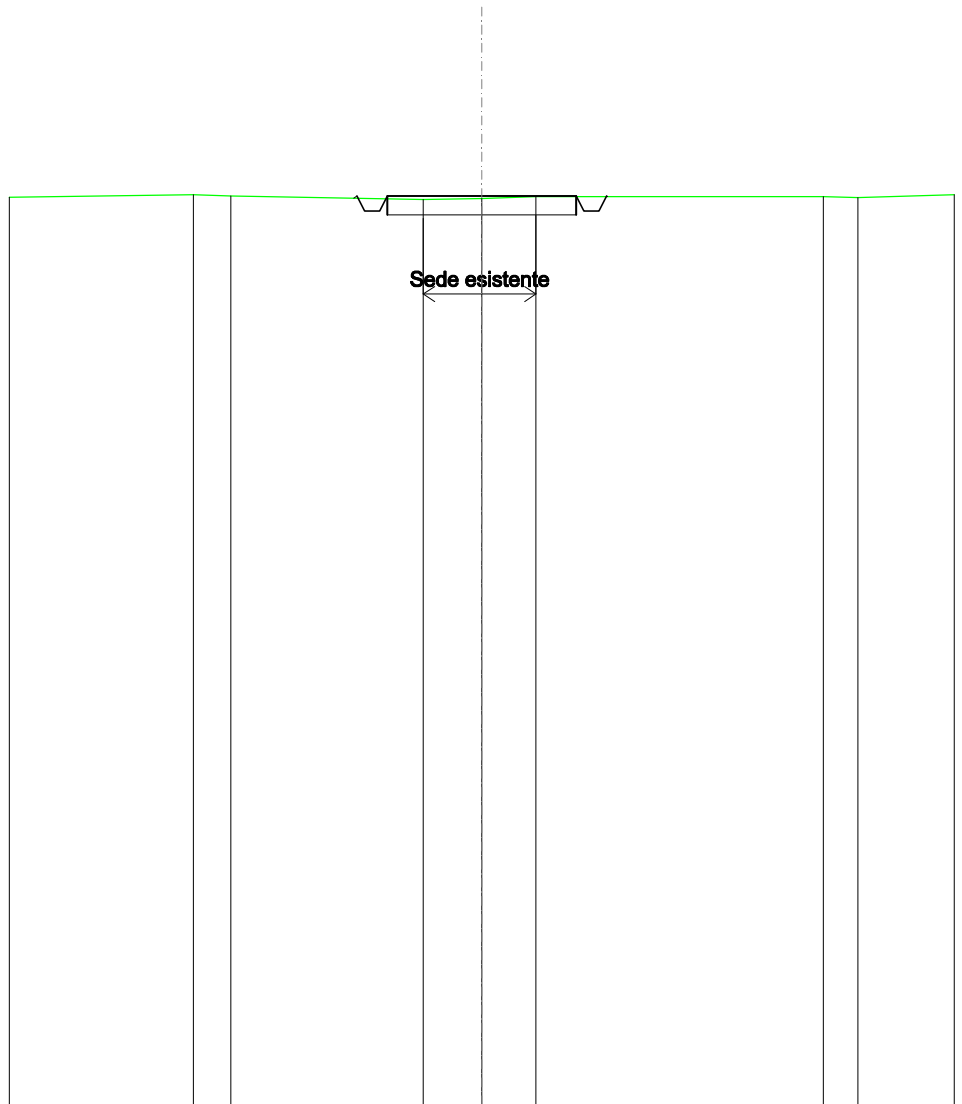
QT.RIF. 240,000

QUOTE TERRENO	263,13	263,16		263,12	263,21	263,28	263,39	263,41
DIST.PARZIALI TERRENO	1,75	4,22		1,28	1,01	2,88	1,87	
QUOTE PROGETTO			263,14	263,30	262,90	263,30	263,30	263,37
DIST. PARZIALI PROGETTO				5,00				



<b>SCAVI E BONIFICHE</b>	
FOSSO	0,414 m <sup>2</sup>
<b>SOVRASTRUTTURA STRADALE</b>	
CASSONETTO	5,000 m
<b>MANUFATTI</b>	
SCAVO PER PIATTAFORMA	2,218 m <sup>2</sup>
RILEVATO PER SCARPATE	0,005 m <sup>2</sup>
AREA DI SCAVO	6,515 m

SEZIONE N.: 8  
 QT. PROGETTO: 264,097  
 DIST.PROG.: 175,000  
 DIST.PREC.: 25,000  
 DIST.SUCC.: 25,000



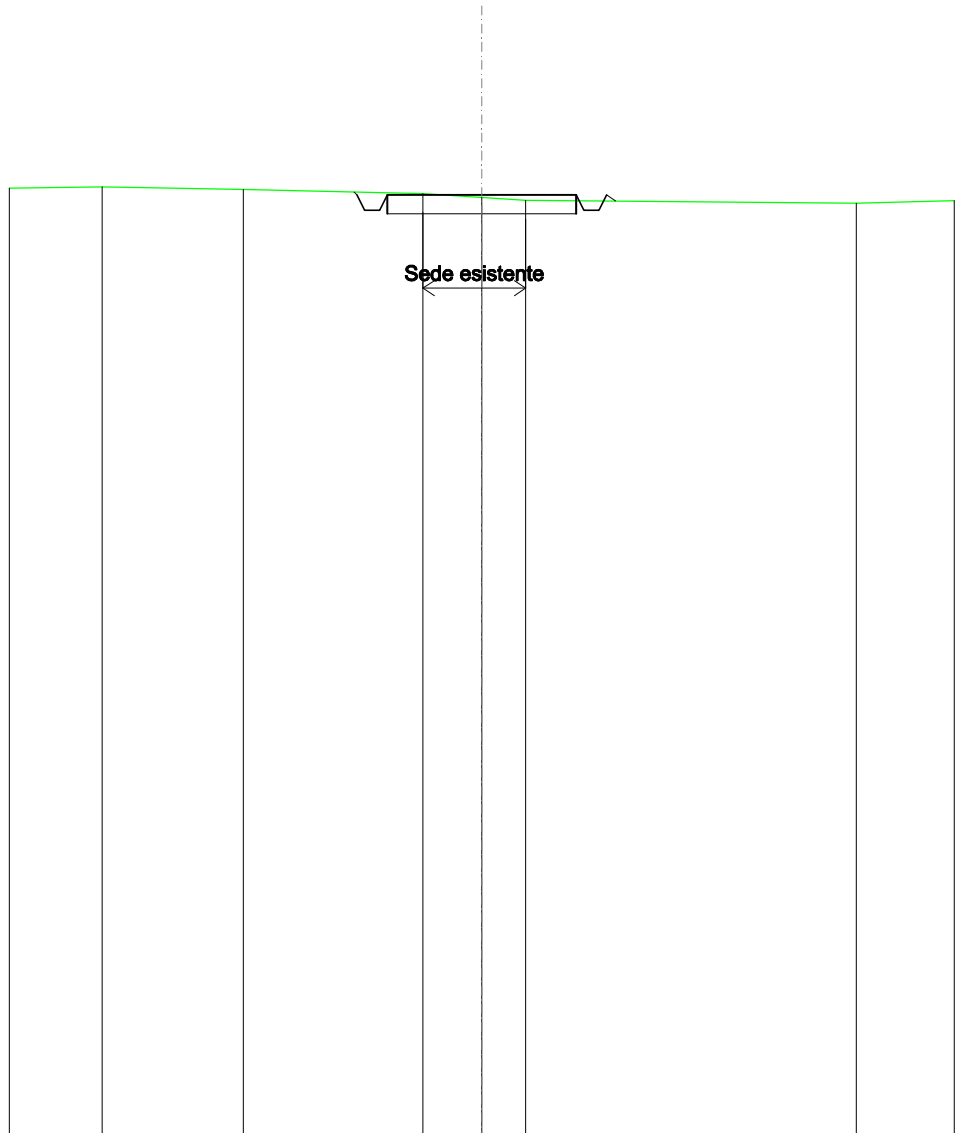
SCALA 1:200

QT.RIF. 240,000

QUOTE TERRENO	264,13	264,10		264,01	264,03	264,08		264,08	264,05		
DIST.PARZIALI TERRENO	0,99		5,09	1,55	1,43		7,60		0,92		
QUOTE PROGETTO			264,04	264,10	263,70	263,70	264,10	264,10	263,70	264,10	264,08
DIST. PARZIALI PROGETTO					5,00						

<b>SCAVI E BONIFICHE</b>	
FOSSO	0,424 m <sup>2</sup>
<b>SOVRASTRUTTURA STRADALE</b>	
CASSONETTO	5,000 m
<b>MANUFATTI</b>	
SCAVO PER PIATTAFORMA	2,212 m <sup>2</sup>
SCAVO PER PARETI TRINCEA	0,003 m <sup>2</sup>
RILEVATO PER SCARPATE	0,030 m <sup>2</sup>
AREA DI SCAVO	6,526 m

SEZIONE N.: 9  
 QT. PROGETTO: 264,892  
 DIST.PROG.: 200,000  
 DIST.PREC.: 25,000  
 DIST.SUCC.: 25,000



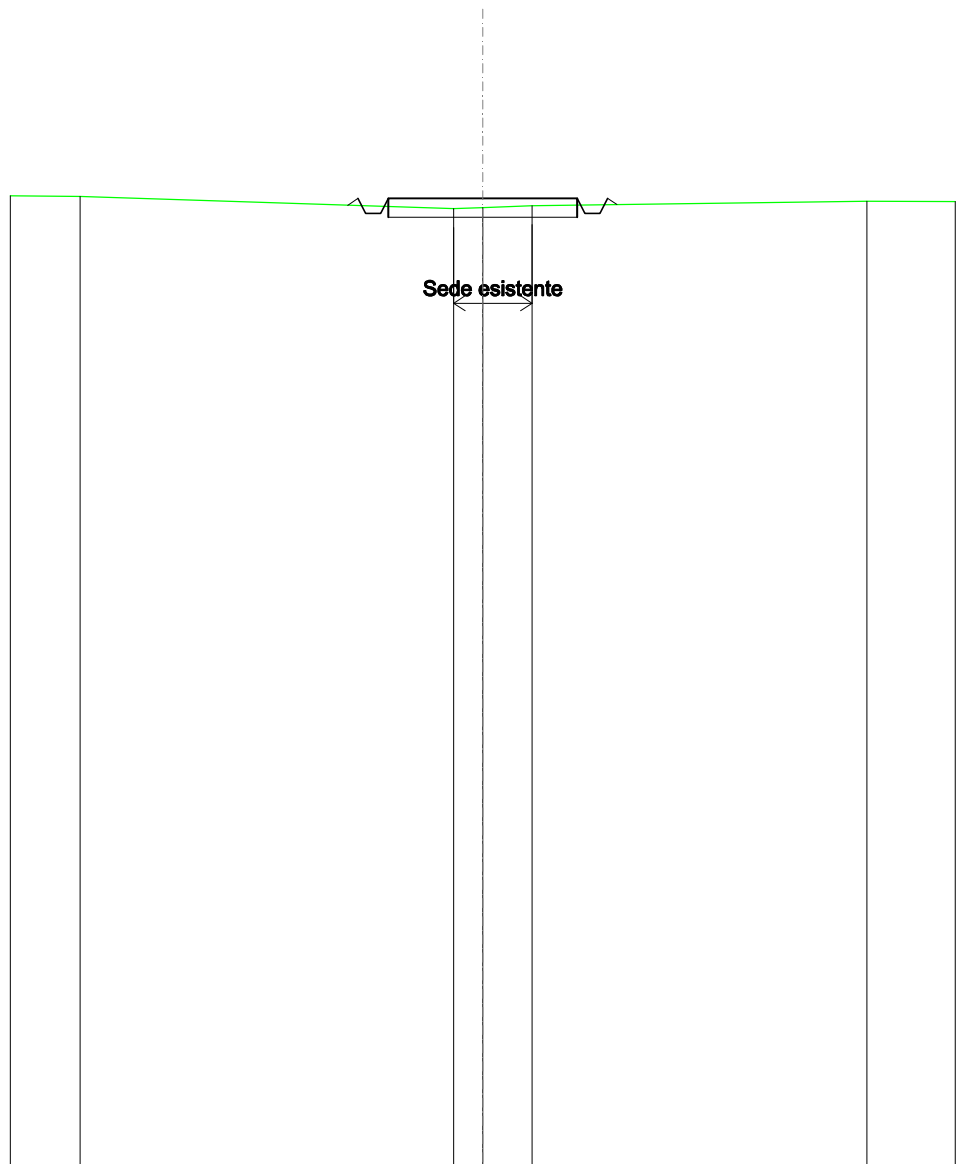
SCALA 1:200

QT.RIF. 240,000

QUOTE TERRENO	265,11	265,04	264,93	264,83	264,75	264,67
DIST.PARZIALI TERRENO	3,74	4,75	1,56	1,16	8,74	
QUOTE PROGETTO			264,97 264,89 264,49 264,49 264,89	264,89	264,89 264,49 264,49 264,89 264,73	
DIST. PARZIALI PROGETTO				5,00		

<b>SCAVI E BONIFICHE</b>	
FOSSO	0,213 m <sup>2</sup>
<b>SOVRASTRUTTURA STRADALE</b>	
CASSONETTO	5,000 m
<b>MANUFATTI</b>	
SCAVO PER PIATTAFORMA	1,354 m <sup>2</sup>
RILEVATO PER SCARPATE	0,084 m <sup>2</sup>
AREA DI SCAVO	6,220 m

SEZIONE N.: 10  
 QT. PROGETTO: 265,625  
 DIST.PROG.: 225,000  
 DIST.PREC.: 25,000  
 DIST.SUCC.: 25,000



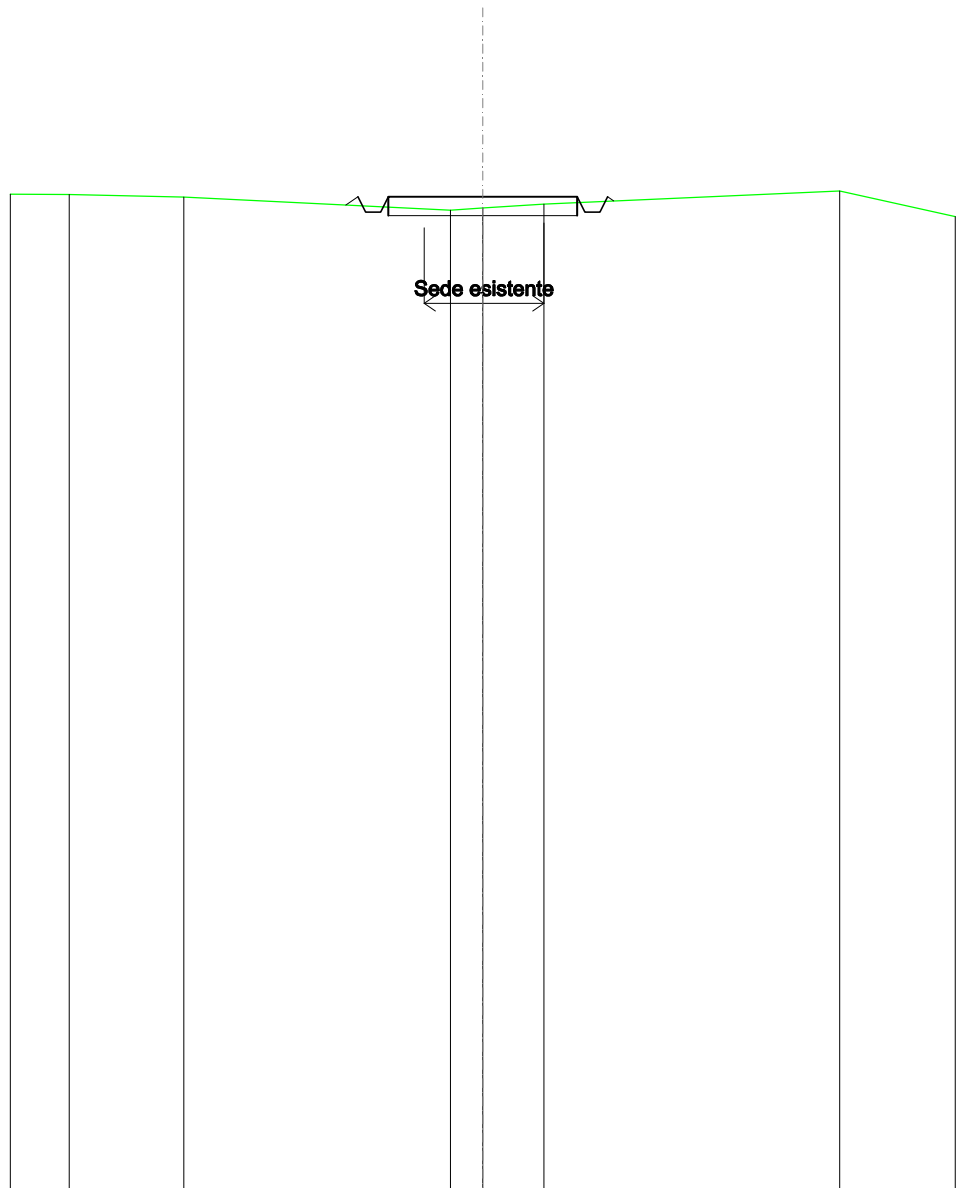
SCALA 1:200

QT.RIF. 240,000

QUOTE TERRENO	265,67		265,35	265,37	265,43		265,55
DIST.PARZIALI TERRENO		9,88	0,77	1,30		8,86	
QUOTE PROGETTO			265,63		265,63		265,46
DIST. PARZIALI PROGETTO			5,00				

<b>SCAVI E BONIFICHE</b>	
FOSSO	0,213 m <sup>2</sup>
<b>SOVRASTRUTTURA STRADALE</b>	
CASSONETTO	5,000 m
<b>MANUFATTI</b>	
SCAVO PER PIATTAFORMA	1,169 m <sup>2</sup>
RILEVATO PER SCARPATE	0,087 m <sup>2</sup>
AREA DI SCAVO	6,216 m

SEZIONE N.: 11  
 QT. PROGETTO: 266,298  
 DIST.PROG.: 250,000  
 DIST.PREC.: 25,000  
 DIST.SUCC.: 25,000



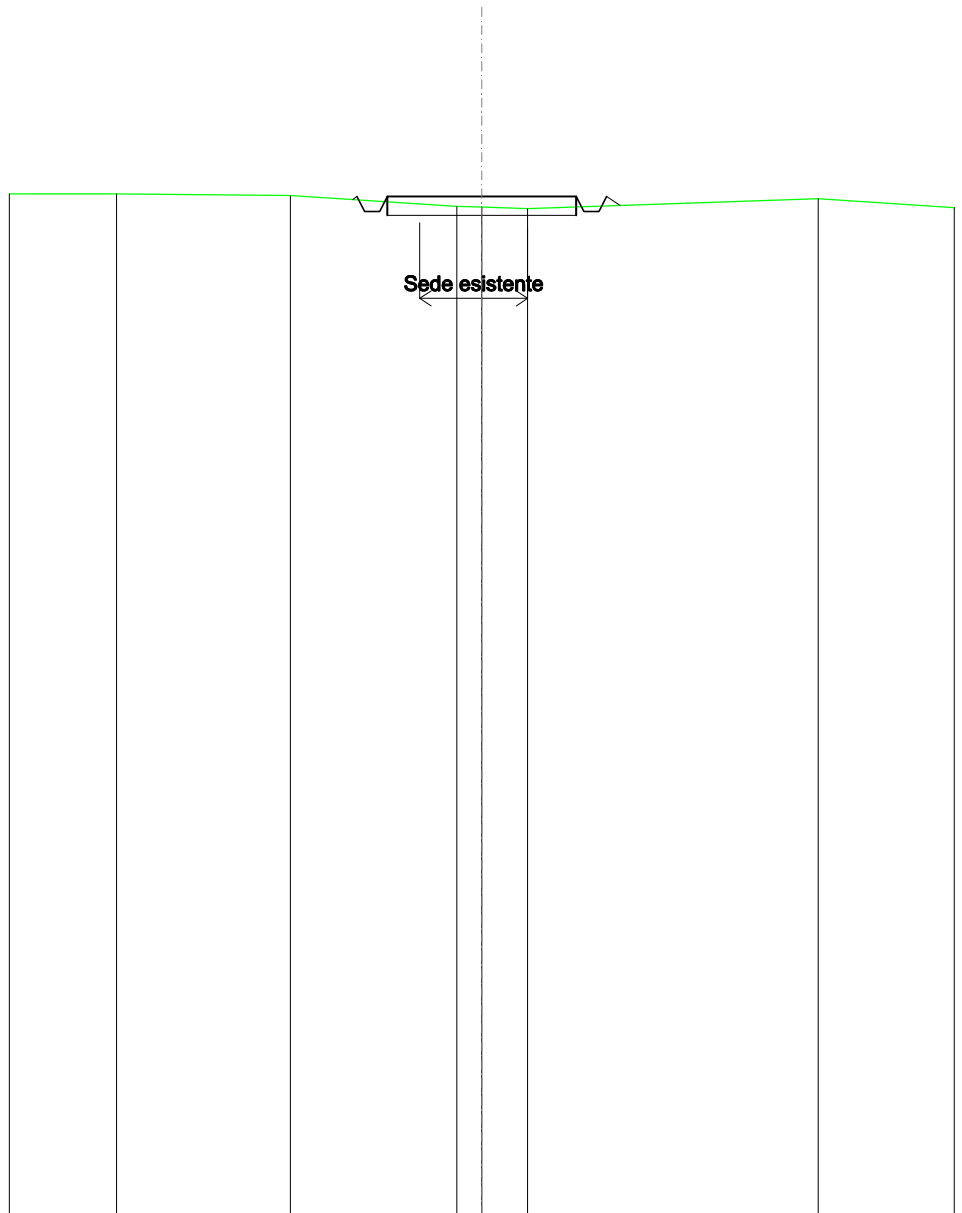
SCALA 1:200

QT.RIF. 240,000

QUOTE TERRENO	266,36	266,30	265,95	266,00	266,11	266,45
DIST.PARZIALI TERRENO	3,04	7,05	0,86	1,62	7,82	
QUOTE PROGETTO			266,08 266,30 265,90 265,90 266,30	266,30	266,30 265,90 266,30 266,19	
DIST. PARZIALI PROGETTO				5,00		

<b>SCAVI E BONIFICHE</b>	
FOSSO	0,217 m <sup>2</sup>
<b>SOVRASTRUTTURA STRADALE</b>	
CASSONETTO	5,000 m
<b>MANUFATTI</b>	
SCAVO PER PIATTAFORMA	1,194 m <sup>2</sup>
RILEVATO PER SCARPATE	0,093 m <sup>2</sup>
AREA DI SCAVO	6,219 m

SEZIONE N.: 12  
 QT. PROGETTO: 266,970  
 DIST.PROG.: 275,000  
 DIST.PREC.: 25,000  
 DIST.SUCC.: 25,000



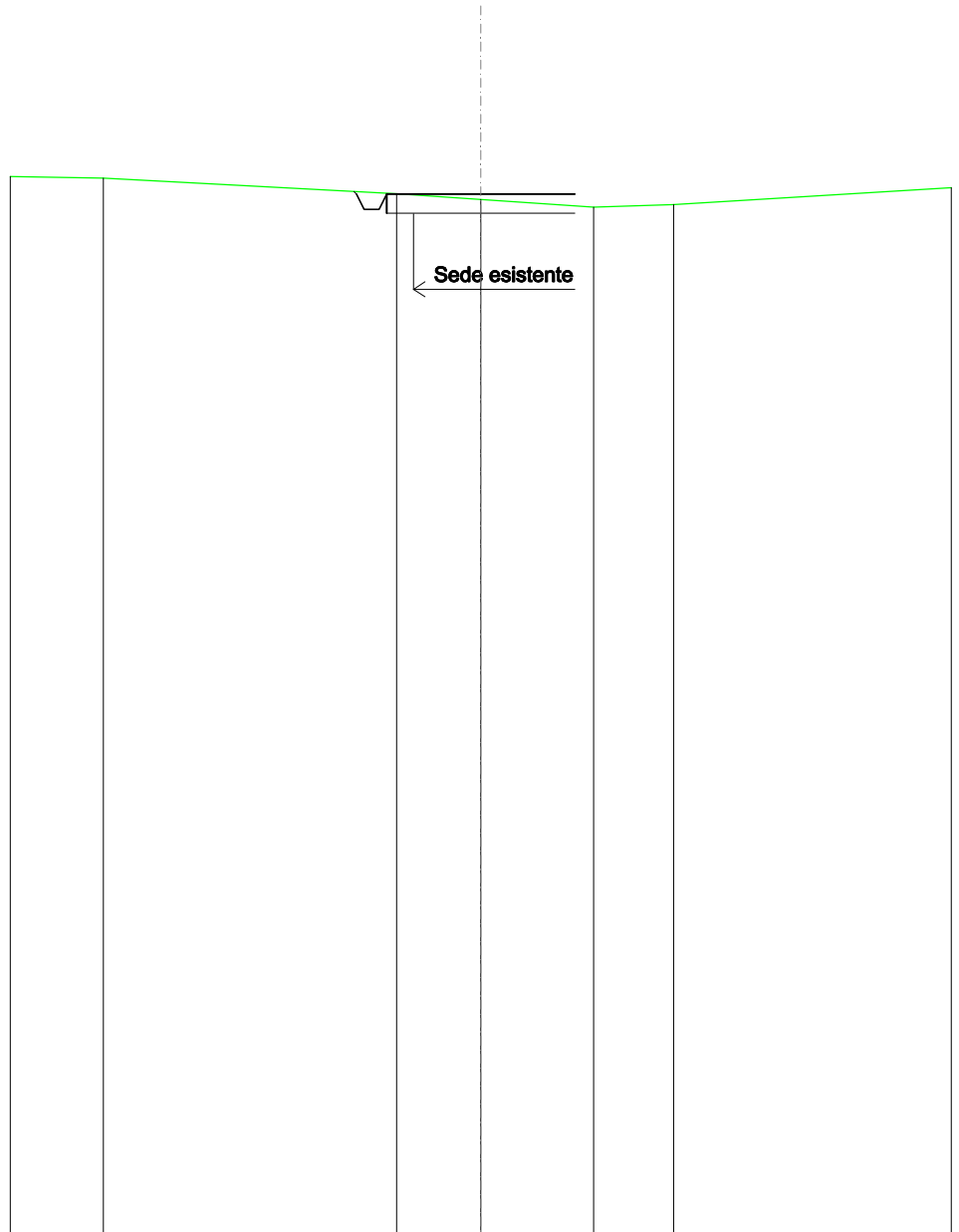
SCALA 1:200

QT.RIF. 240,000

QUOTE TERRENO	267,03	266,99	266,71	266,69	266,65	266,91
DIST.PARZIALI TERRENO	4,59	4,40	0,86	1,21	7,69	
QUOTE PROGETTO			266,89 266,97 266,57 266,97	266,97	266,97 266,57 266,97 266,73	
DIST. PARZIALI PROGETTO			5,00			

<b>SCAVI E BONIFICHE</b>	
FOSSO	0,279 m <sup>2</sup>
<b>SOVRASTRUTTURA STRADALE</b>	
CASSONETTO	4,998 m
<b>MANUFATTI</b>	
SCAVO PER PIATTAFORMA	1,807 m <sup>2</sup>
SCAVO PER PARETI TRINCEA	0,003 m <sup>2</sup>
AREA DI SCAVO	5,872 m

SEZIONE N.: 13  
 QT. PROGETTO: 267,643  
 DIST.PROG.: 300,000  
 DIST.PREC.: 25,000  
 DIST.SUCC.: 25,000



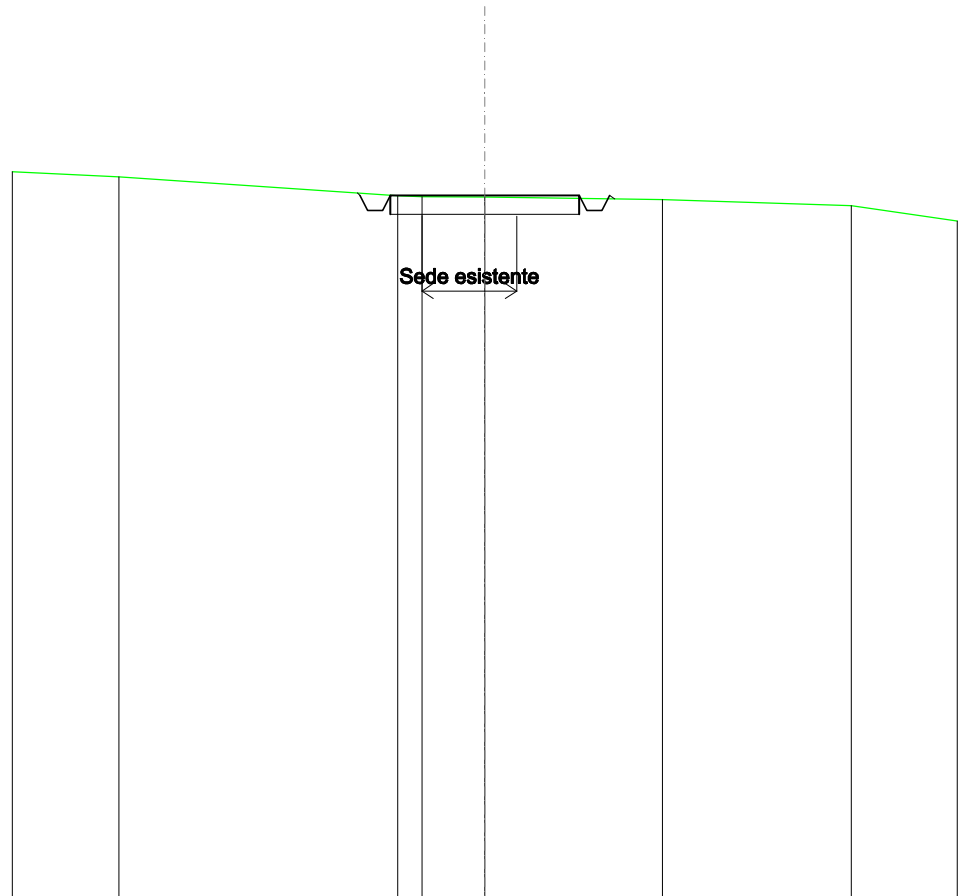
SCALA 1:200

QT.RIF. 240,000

QUOTE TERRENO	268,07	267,66	267,51	267,30	267,37
DIST.PARZIALI TERRENO	7,79	2,23	3,00	2,12	
QUOTE PROGETTO		267,72 267,64 267,24 267,64	267,64	267,64	
DIST. PARZIALI PROGETTO					

<b>SCAVI E BONIFICHE</b>	
FOSSO	0,447 m <sup>2</sup>
<b>SOVRASTRUTTURA STRADALE</b>	
CASSONETTO	5,000 m
<b>MANUFATTI</b>	
SCAVO PER PIATTAFORMA	2,294 m <sup>2</sup>
SCAVO PER PARETI TRINCEA	0,002 m <sup>2</sup>
RILEVATO PER SCARPATE	0,009 m <sup>2</sup>
AREA DI SCAVO	6,586 m

SEZIONE N.: 14  
 QT. PROGETTO: 268,611  
 DIST.PROG.: 325,000  
 DIST.PREC.: 25,000  
 DIST.SUCC.: 25,000



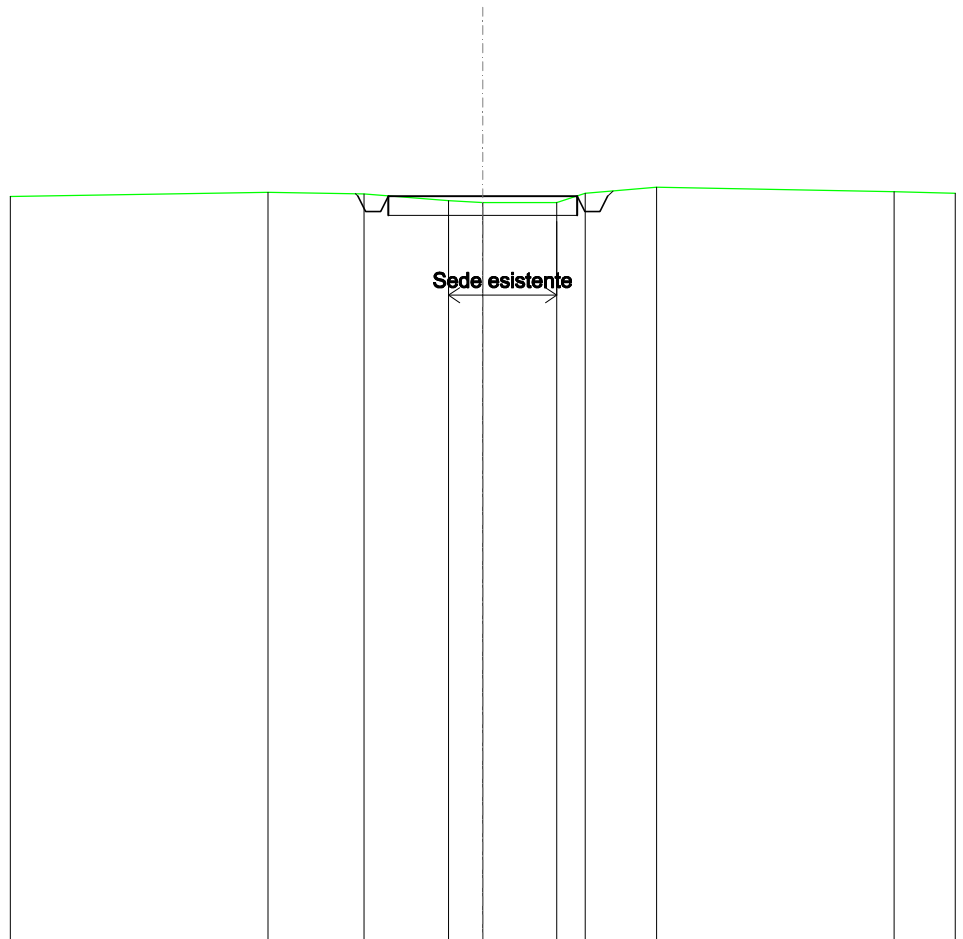
SCALA 1:200

QT.RIF. 250,000

QUOTE TERRENO	269,10	268,61	268,58	268,57	268,50	268,34
DIST.PARZIALI TERRENO		7,37	0,94	1,66	4,70	4,99
QUOTE PROGETTO		268,68	268,61	268,21	268,61	268,52
DIST. PARZIALI PROGETTO				5,00		

<b>SCAVI E BONIFICHE</b>	
FOSSO	0,589 m <sup>2</sup>
<b>SOVRASTRUTTURA STRADALE</b>	
CASSONETTO	5,000 m
<b>MANUFATTI</b>	
SCAVO PER PIATTAFORMA	1,926 m <sup>2</sup>
SCAVO PER PARETI TRINCEA	0,012 m <sup>2</sup>
AREA DI SCAVO	6,811 m

SEZIONE N.: 15  
 QT. PROGETTO: 269,727  
 DIST.PROG.: 350,000  
 DIST.PREC.: 25,000  
 DIST.SUCC.: 25,000



SCALA 1:200

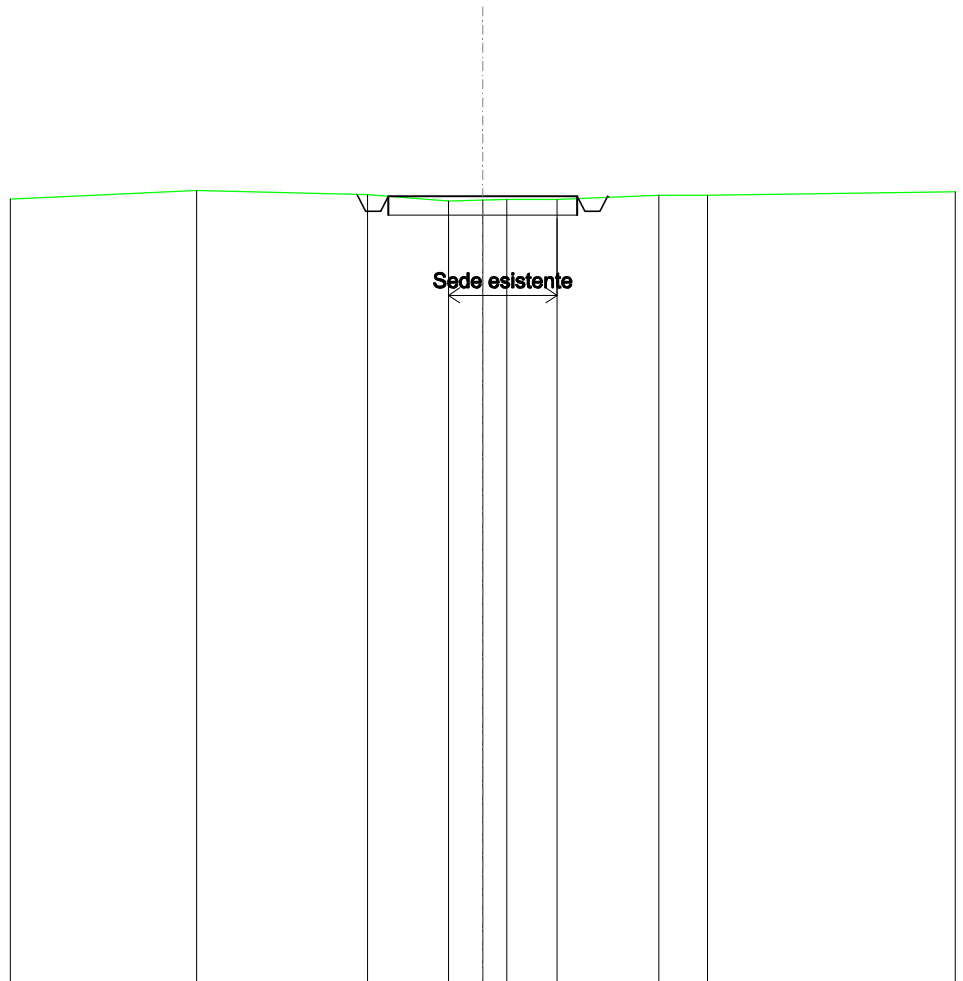
QT.RIF. 250,000

QUOTE TERRENO	269,83	269,79	269,61	269,56	269,56	269,81	269,96	269,85
DIST.PARZIALI TERRENO	2,54	2,23	0,91	1,96	0,75	1,89	6,28	
QUOTE PROGETTO		269,79 269,73 269,33 269,33 269,73	269,73		269,73	269,33 269,33 269,73	269,57	
DIST. PARZIALI PROGETTO			5,00					



<b>SCAVI E BONIFICHE</b>	
FOSSO	0,461 m <sup>2</sup>
<b>SOVRASTRUTTURA STRADALE</b>	
CASSONETTO	5,000 m
<b>MANUFATTI</b>	
SCAVO PER PIATTAFORMA	2,073 m <sup>2</sup>
SCAVO PER PARETI TRINCEA	0,001 m <sup>2</sup>
RILEVATO PER SCARPATE	0,002 m <sup>2</sup>
AREA DI SCAVO	6,594 m

SEZIONE N.: 16  
 QT. PROGETTO: 270,843  
 DIST.PROG.: 375,000  
 DIST.PREC.: 25,000  
 DIST.SUCC.: 25,000



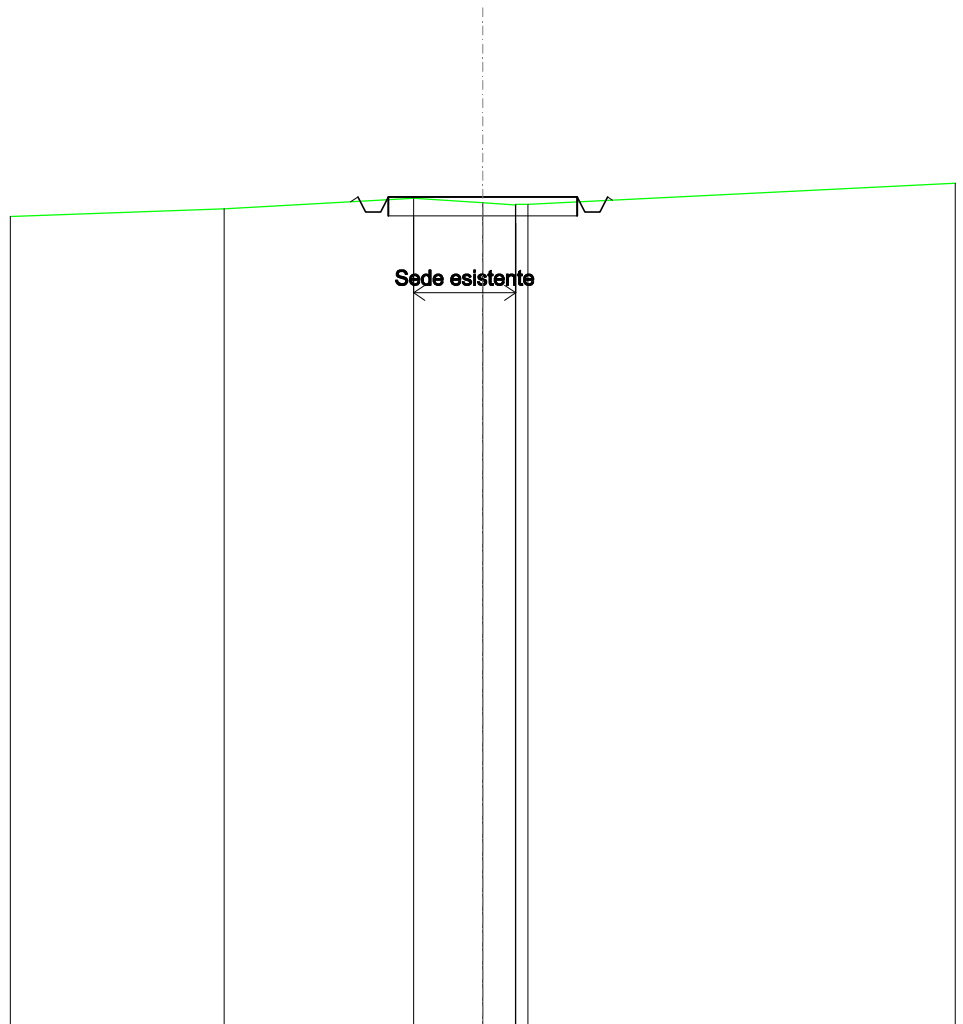
SCALA 1:200

QT.RIF. 250,000

QUOTE TERRENO	270,99	270,88	270,72	270,74	270,76	270,75	270,87	270,86
DIST.PARZIALI TERRENO		4,52	2,14	0,91	0,63	1,33	2,69	1,28
QUOTE PROGETTO			270,89	270,84	270,44	270,44	270,84	270,81
DIST. PARZIALI PROGETTO				270,84			270,84	
				5,00				

<b>SCAVI E BONIFICHE</b>	
FOSSO	0,325 m <sup>2</sup>
<b>SOVRASTRUTTURA STRADALE</b>	
CASSONETTO	5,000 m
<b>MANUFATTI</b>	
SCAVO PER PIATTAFORMA	1,853 m <sup>2</sup>
RILEVATO PER SCARPATE	0,028 m <sup>2</sup>
AREA DI SCAVO	6,394 m

SEZIONE N.: 17  
 QT. PROGETTO: 271,960  
 DIST.PROG.: 400,000  
 DIST.PREC.: 25,000  
 DIST.SUCC.: 25,000



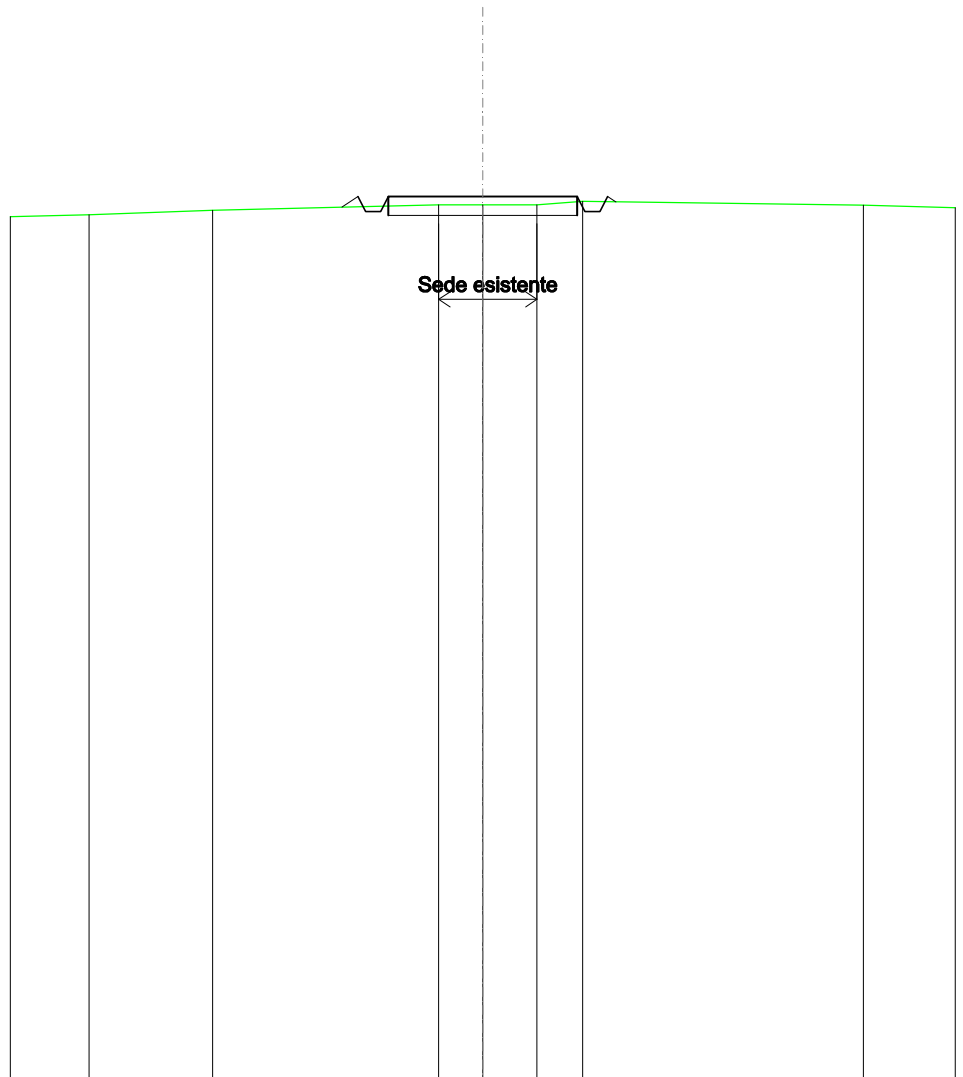
SCALA 1:200

QT.RIF. 250,000

QUOTE TERRENO	271,64	271,92	271,81	271,75	271,76	271,76
DIST.PARZIALI TERRENO		5,01	1,83	0,87		
QUOTE PROGETTO		271,83	271,96	271,56	271,96	271,88
DIST. PARZIALI PROGETTO				5,00		

<b>SCAVI E BONIFICHE</b>	
FOSSO	0,203 m <sup>2</sup>
<b>SOVRASTRUTTURA STRADALE</b>	
CASSONETTO	5,000 m
<b>MANUFATTI</b>	
SCAVO PER PIATTAFORMA	1,398 m <sup>2</sup>
RILEVATO PER SCARPATE	0,119 m <sup>2</sup>
AREA DI SCAVO	6,195 m

SEZIONE N.: 18  
 QT. PROGETTO: 273,375  
 DIST.PROG.: 425,000  
 DIST.PREC.: 25,000  
 DIST.SUCC.: 25,000



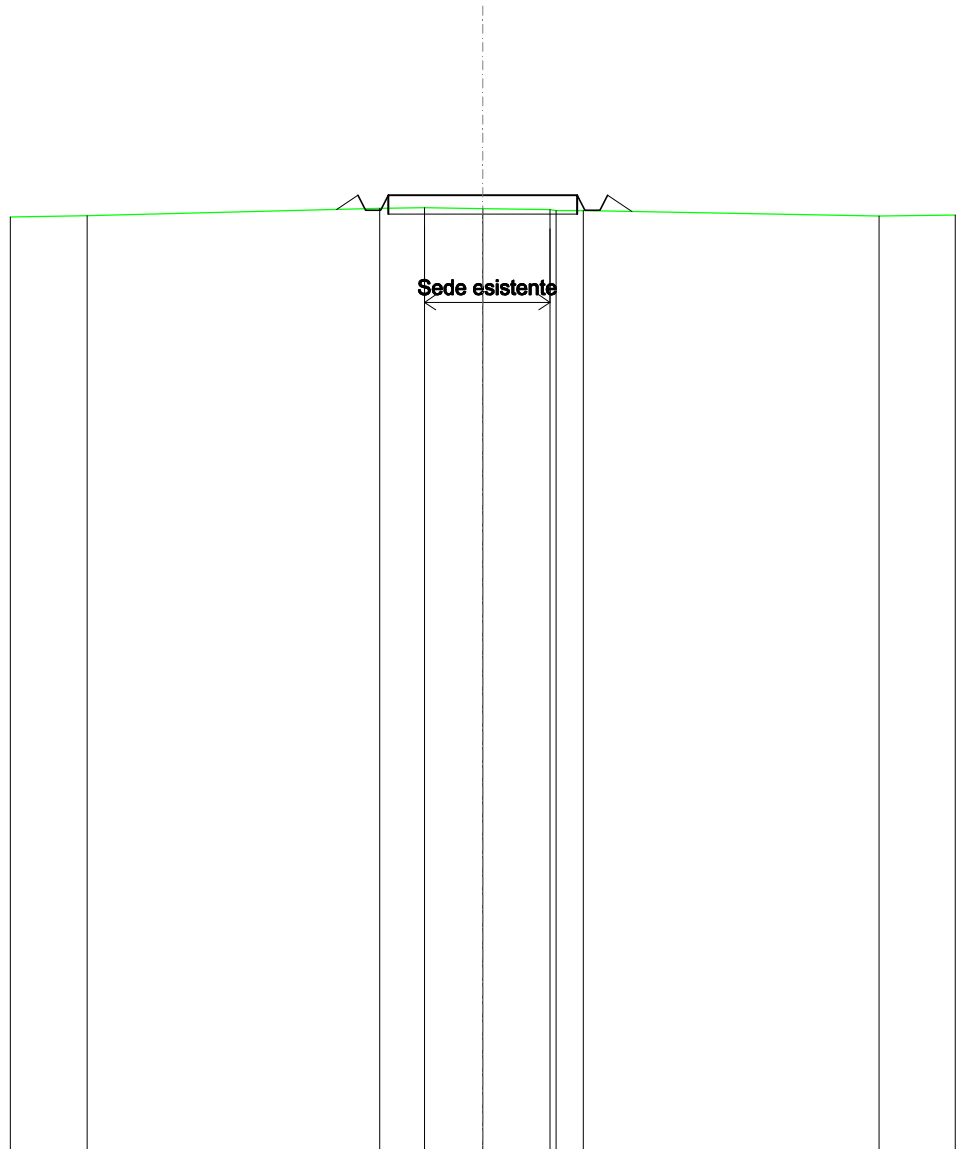
SCALA 1:200

QT.RIF. 250,000

QUOTE TERRENO	272,89	273,01	273,15	273,15	273,15	273,24	273,14
DIST.PARZIALI TERRENO	3,26	5,98	1,17	1,43	1,21	7,42	
QUOTE PROGETTO			273,09 273,37 272,97 272,97 273,37	273,37		273,37 272,97 273,37 273,23	
DIST. PARZIALI PROGETTO			5,00				

<b>SCAVI E BONIFICHE</b>	
FOSSO	0,019 m <sup>2</sup>
<b>SOVRASTRUTTURA STRADALE</b>	
CASSONETTO	5,000 m
<b>MANUFATTI</b>	
SCAVO PER PIATTAFORMA	0,691 m <sup>2</sup>
RILEVATO PER SCARPATE	0,388 m <sup>2</sup>
AREA DI SCAVO	5,445 m

SEZIONE N.: 19  
 QT. PROGETTO: 275,310  
 DIST.PROG.: 450,000  
 DIST.PREC.: 25,000  
 DIST.SUCC.: 25,000



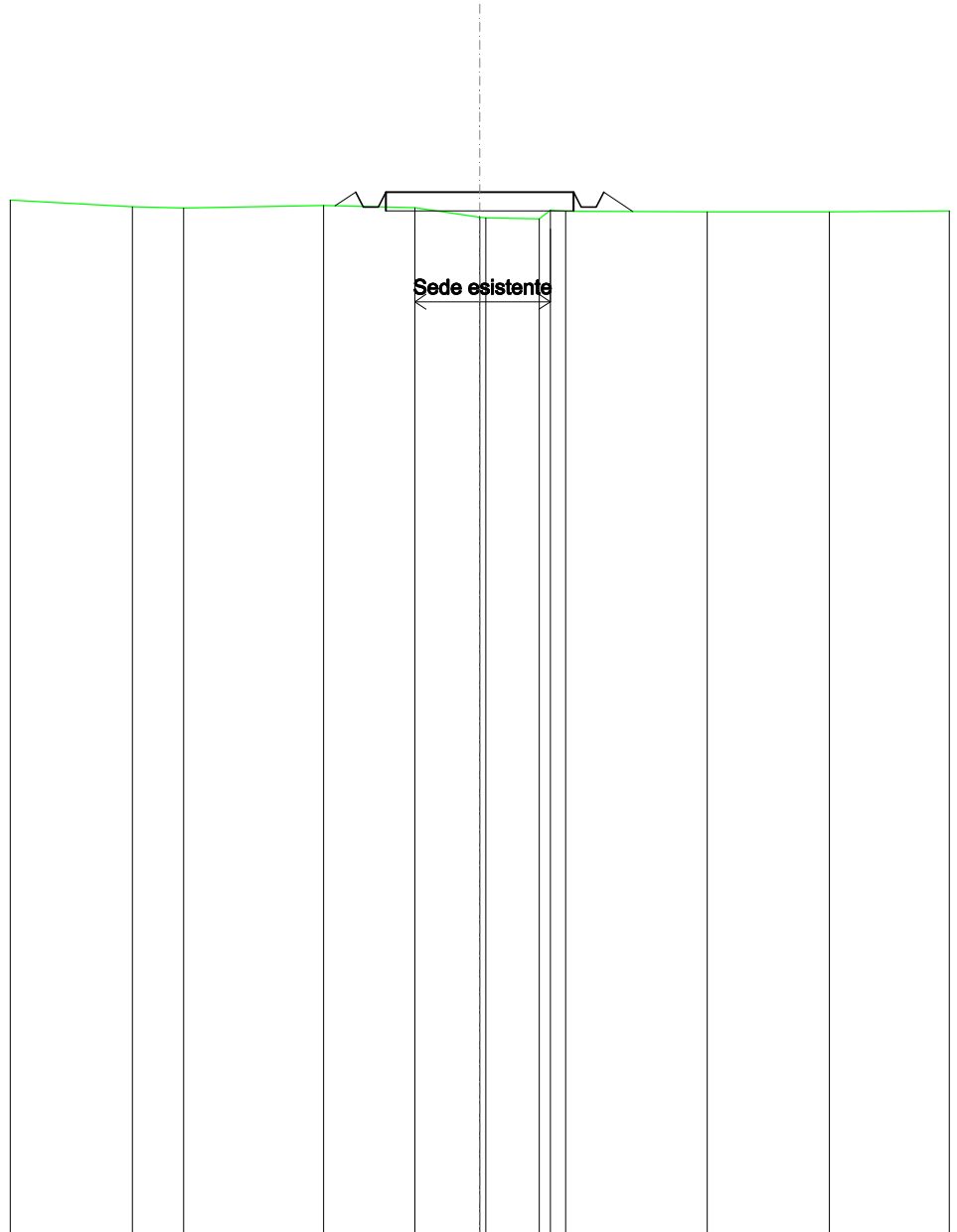
SCALA 1:200

QT.RIF. 250,000

QUOTE TERRENO	274,77		274,96	274,98	274,95	274,92	274,91	274,91	274,76
DIST.PARZIALI TERRENO		7,74	1,19	1,54	1,78	0,72		7,82	
QUOTE PROGETTO			274,93	275,31	274,91	275,31	275,31	274,88	
DIST. PARZIALI PROGETTO			0,57			5,00		0,64	

<b>SCAVI E BONIFICHE</b>	
FOSSO	0,004 m <sup>2</sup>
<b>RILEVATI</b>	
RILEVATO	0,441 m <sup>2</sup>
<b>SOVRASTRUTTURA STRADALE</b>	
CASSONETTO	5,000 m
<b>MANUFATTI</b>	
SCAVO PER PIATTAFORMA	0,095 m <sup>2</sup>
RILEVATO PER SCARPATE	0,546 m <sup>2</sup>
AREA DI SCAVO	2,073 m

SEZIONE N.: 20  
 QT. PROGETTO: 277,767  
 DIST.PROG.: 475,000  
 DIST.PREC.: 25,000  
 DIST.SUCC.: 25,000



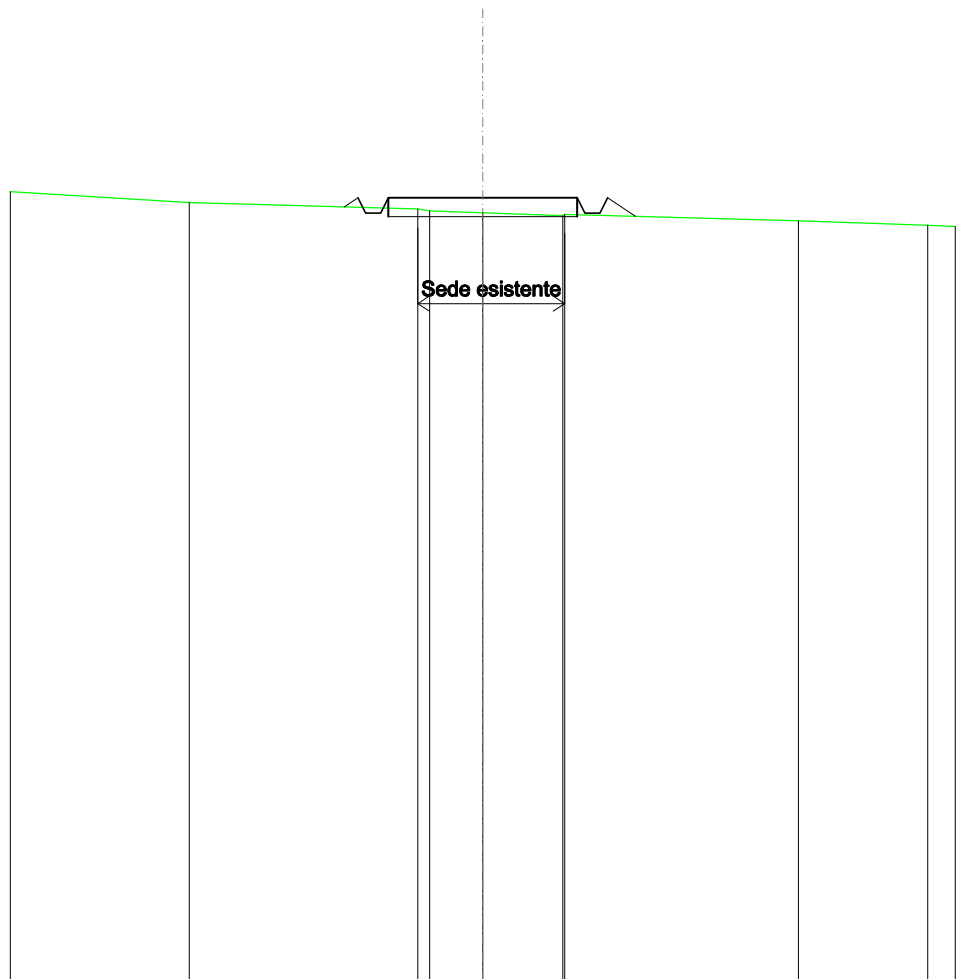
SCALA 1:200

QT.RIF. 250,000

QUOTE TERRENO	277,38	277,34		277,41	277,35	277,10	277,08	277,06	277,28	277,26		277,24	277,24
DIST.PARZIALI TERRENO	1,36	3,73		2,43	1,73	1,42		3,77		3,25			
QUOTE PROGETTO				277,40	277,77	277,37	277,77	277,77	277,37	277,77	277,25		
DIST. PARZIALI PROGETTO				0,55			5,00			0,77			

<b>SCAVI E BONIFICHE</b>	
FOSSO	0,064 m <sup>2</sup>
<b>SOVRASTRUTTURA STRADALE</b>	
CASSONETTO	5,000 m
<b>MANUFATTI</b>	
SCAVO PER PIATTAFORMA	0,568 m <sup>2</sup>
RILEVATO PER SCARPATE	0,384 m <sup>2</sup>
AREA DI SCAVO	5,536 m

SEZIONE N.: 21  
 QT. PROGETTO: 280,744  
 DIST.PROG.: 500,000  
 DIST.PREC.: 25,000  
 DIST.SUCC.: 25,000



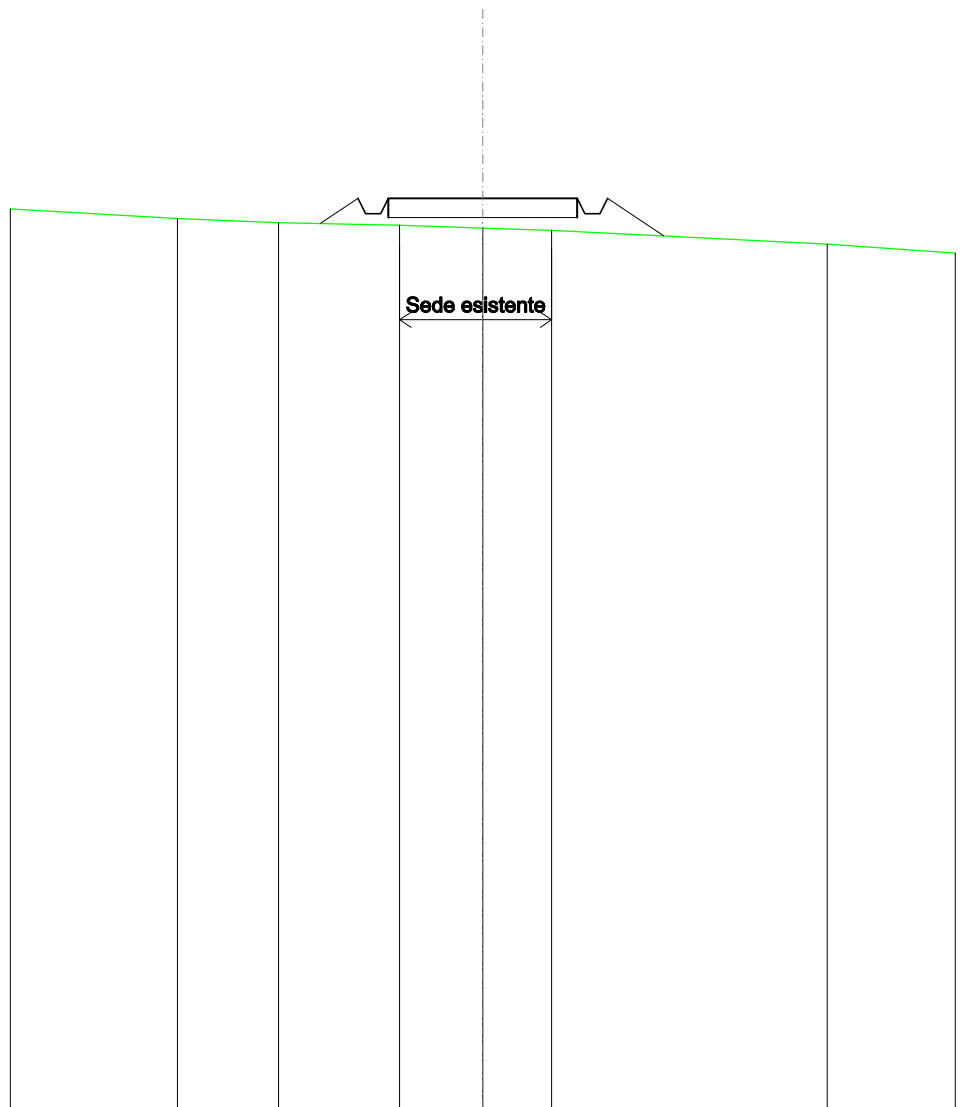
SCALA 1:200

QT.RIF. 260,000

QUOTE TERRENO	280,62	280,45	280,40	280,35	280,27	280,30	280,14	280,02
DIST.PARZIALI TERRENO	6,05	1,41	2,12	6,19	3,42			
QUOTE PROGETTO		280,50	280,74	280,34	280,74	280,34	280,74	280,25
DIST. PARZIALI PROGETTO		5,00	0,74					

<b>RILEVATI</b>	
RILEVATO	1,416 m <sup>2</sup>
<b>SOVRASTRUTTURA STRADALE</b>	
CASSONETTO	5,000 m
<b>MANUFATTI</b>	
RILEVATO PER SCARPATE	1,805 m <sup>2</sup>

SEZIONE N.: 22  
 QT. PROGETTO: 284,112  
 DIST.PROG.: 525,000  
 DIST.PREC.: 25,000  
 DIST.SUCC.: 25,000



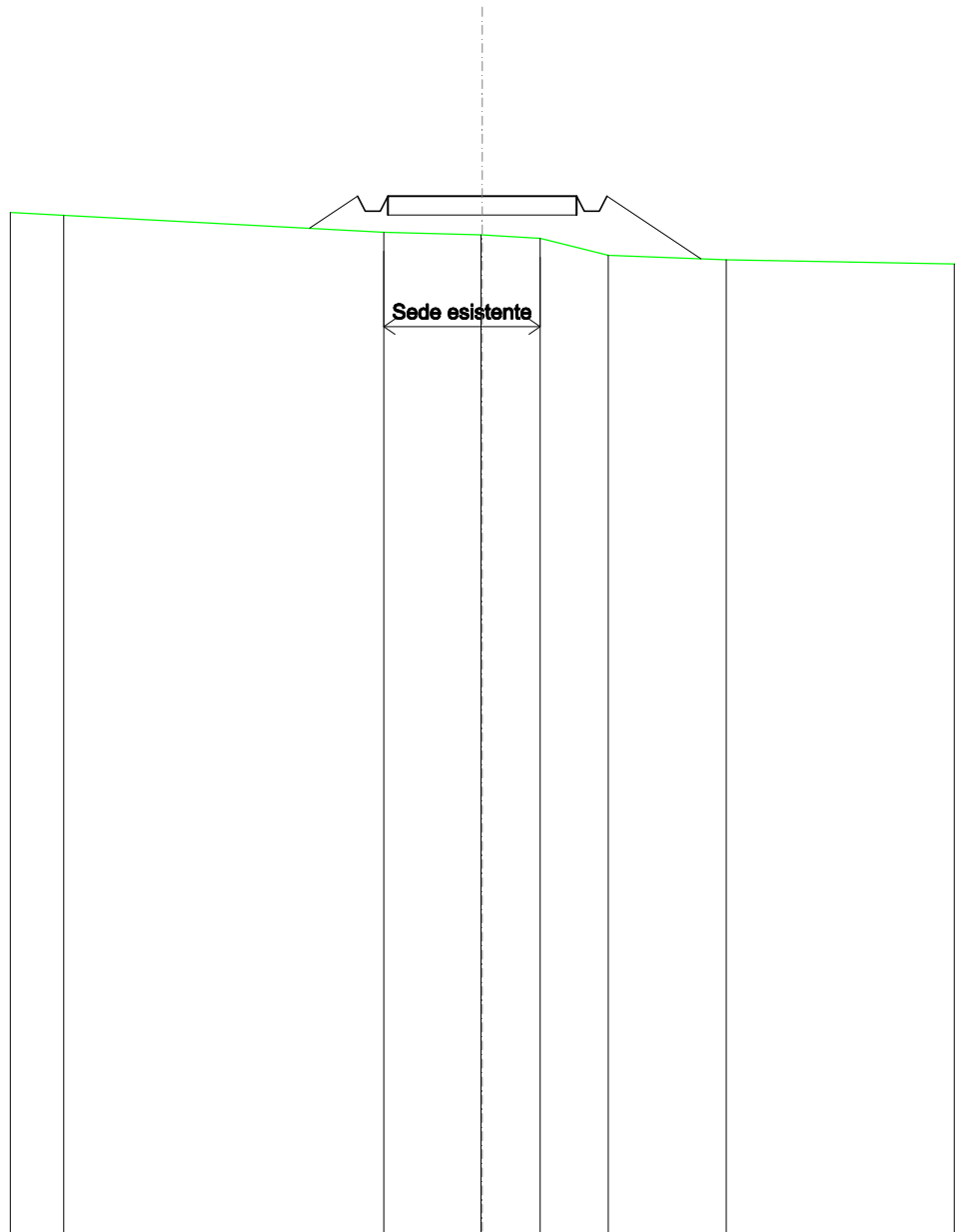
SCALA 1:200

QT.RIF. 260,000

QUOTE TERRENO	263,58	263,46	263,41	263,33	263,27	262,91
DIST.PARZIALI TERRENO	2,68	3,20	2,20	1,82	7,28	
QUOTE PROGETTO		263,45	284,11	283,71	283,71	284,11
DIST. PARZIALI PROGETTO		0,99	5,00	1,48		

<b>RILEVATI</b>	
RILEVATO	2,828 m <sup>2</sup>
<b>SOVRASTRUTTURA STRADALE</b>	
CASSONETTO	5,000 m
<b>MANUFATTI</b>	
RILEVATO PER SCARPATE	3,972 m <sup>2</sup>

SEZIONE N.: 23  
 QT. PROGETTO: 287,504  
 DIST.PROG.: 550,000  
 DIST.PREC.: 25,000  
 DIST.SUCC.: 25,000



SCALA 1:200

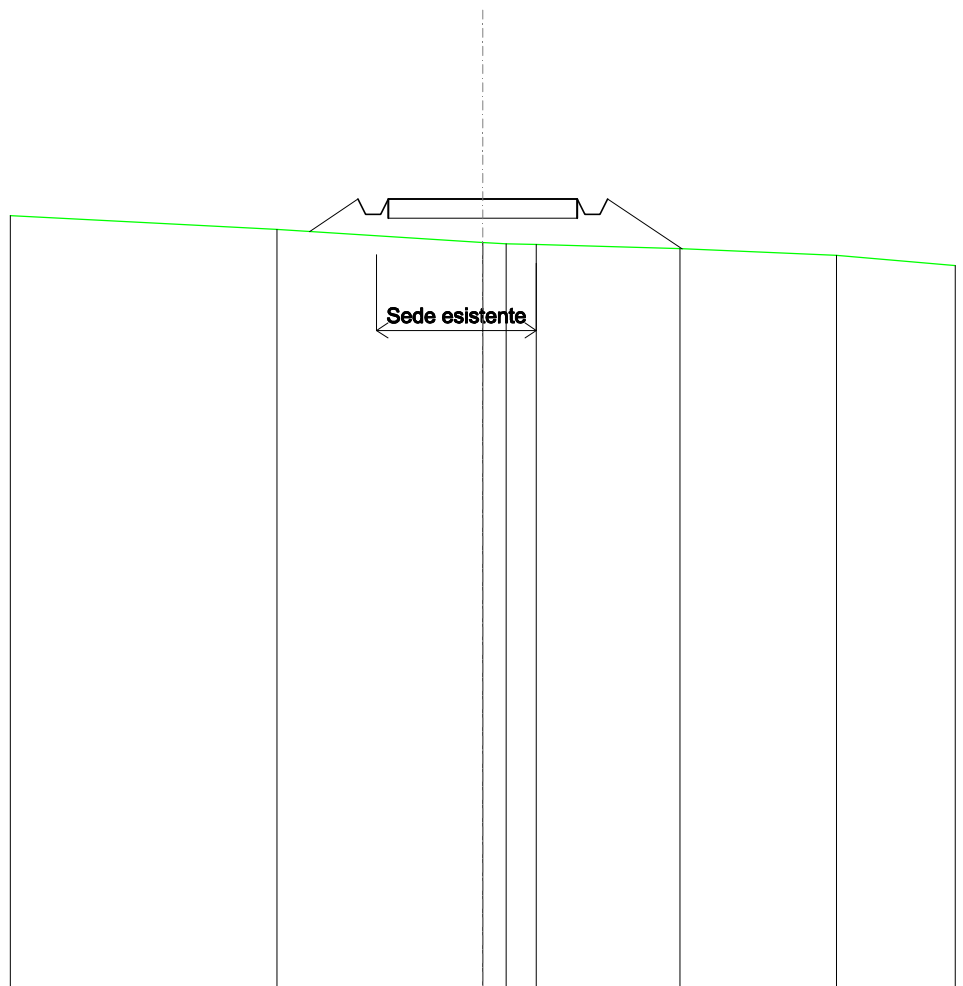
QT.RIF. 260,000

QUOTE TERRENO	287,00		286,55	286,48	286,48	286,38	285,94	285,82
DIST.PARZIALI TERRENO		8,47		2,57	1,53	1,80	3,12	
QUOTE PROGETTO			286,65	287,50	287,10	287,10	287,50	287,50
DIST. PARZIALI PROGETTO			1,28		5,00		2,49	



<b>RILEVATI</b>	
RILEVATO	3,149 m <sup>2</sup>
<b>SOVRASTRUTTURA STRADALE</b>	
CASSONETTO	5,000 m
<b>MANUFATTI</b>	
RILEVATO PER SCARPATE	3,119 m <sup>2</sup>

SEZIONE N.: 24  
 QT. PROGETTO: 290,895  
 DIST.PROG.: 575,000  
 DIST.PREC.: 25,000  
 DIST.SUCC.: 25,000



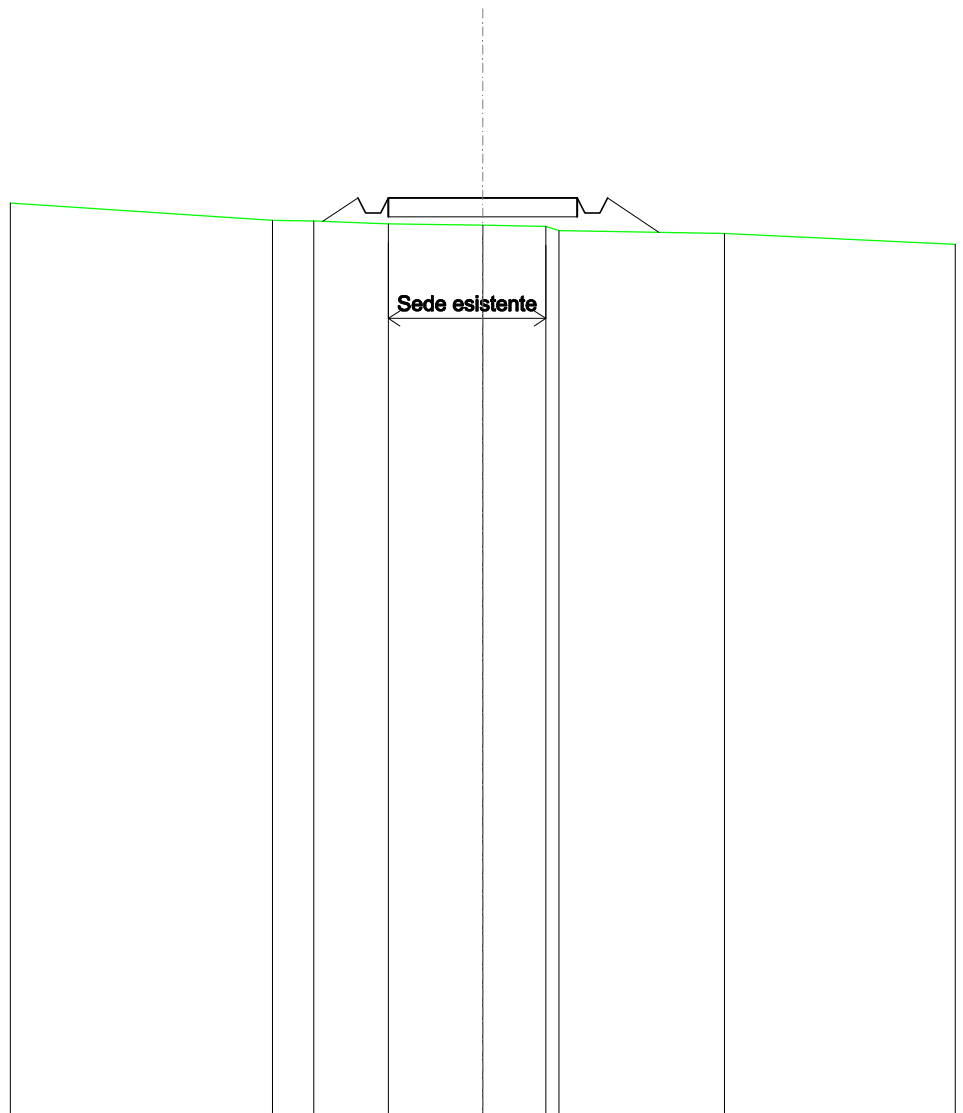
SCALA 1:200

QT.RIF. 270,000

QUOTE TERRENO	290,09	289,75	289,71	289,70	289,58	289,41
DIST.PARZIALI TERRENO		5,44	0,62	0,80	3,80	4,14
QUOTE PROGETTO	290,04	290,89	290,49	290,89	290,49	289,58
DIST. PARZIALI PROGETTO	1,28		5,00		1,97	

<b>RILEVATI</b>	
RILEVATO	1,188 m <sup>2</sup>
<b>SOVRASTRUTTURA STRADALE</b>	
CASSONETTO	5,000 m
<b>MANUFATTI</b>	
RILEVATO PER SCARPATE	1,675 m <sup>2</sup>

SEZIONE N.: 25  
 QT. PROGETTO: 294,286  
 DIST.PROG.: 600,000  
 DIST.PREC.: 25,000  
 DIST.SUCC.: 25,000



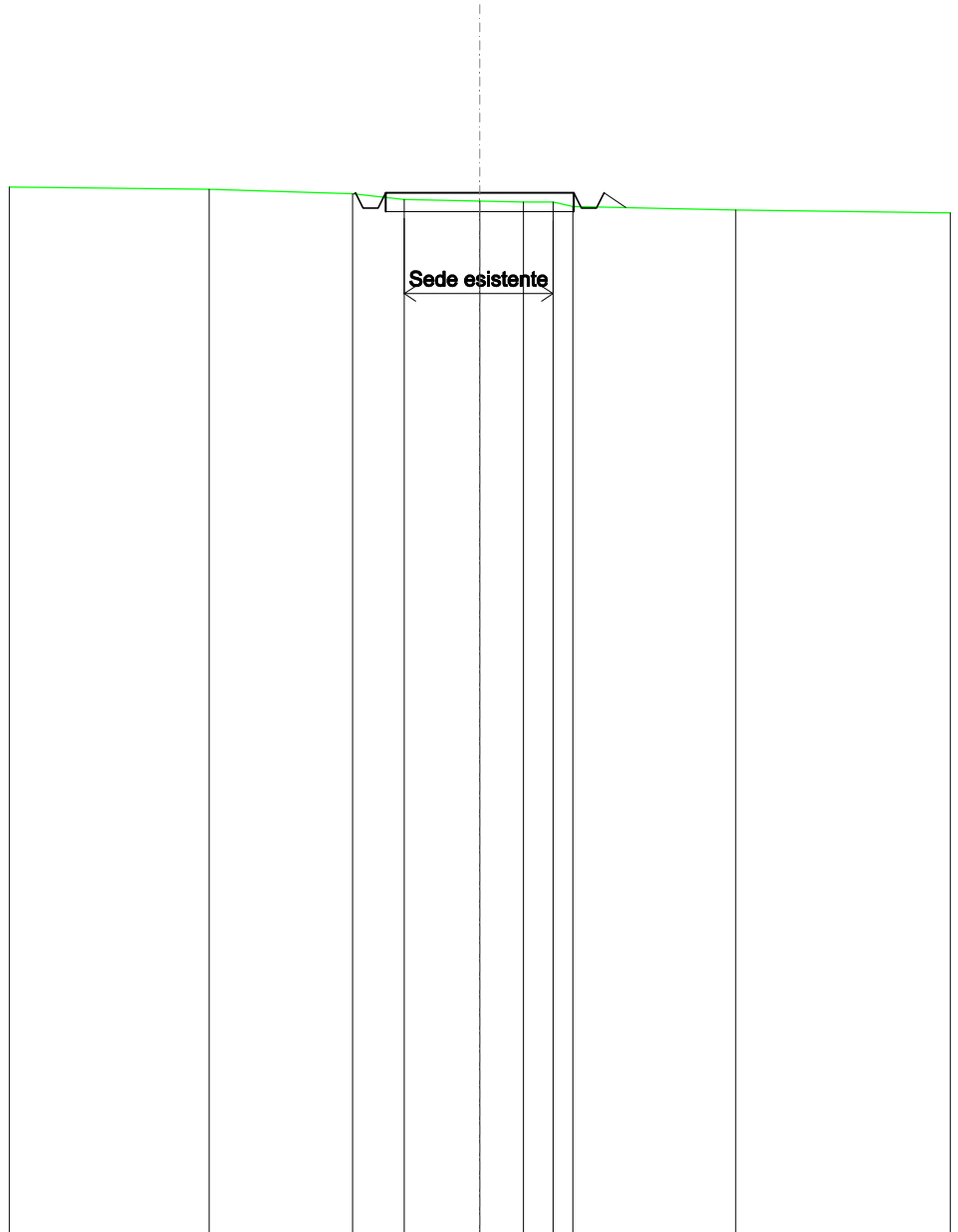
SCALA 1:200

QT.RIF. 270,000

QUOTE TERRENO	293,70	293,67	293,60	293,57	293,53	293,42	293,34
DIST.PARZIALI TERRENO	1,09	1,97	2,49	1,67	4,38		
QUOTE PROGETTO	293,66	294,29	293,89	294,29	293,89	294,29	293,37
DIST. PARZIALI PROGETTO	0,93			5,00		1,37	

<b>SCAVI E BONIFICHE</b>	
FOSSO	0,196 m <sup>2</sup>
<b>SOVRASTRUTTURA STRADALE</b>	
CASSONETTO	5,000 m
<b>MANUFATTI</b>	
SCAVO PER PIATTAFORMA	1,406 m <sup>2</sup>
RILEVATO PER SCARPATE	0,181 m <sup>2</sup>
AREA DI SCAVO	6,159 m

SEZIONE N.: 26  
 QT. PROGETTO: 297,677  
 DIST.PROG.: 625,000  
 DIST.PREC.: 25,000  
 DIST.SUCC.: 25,000



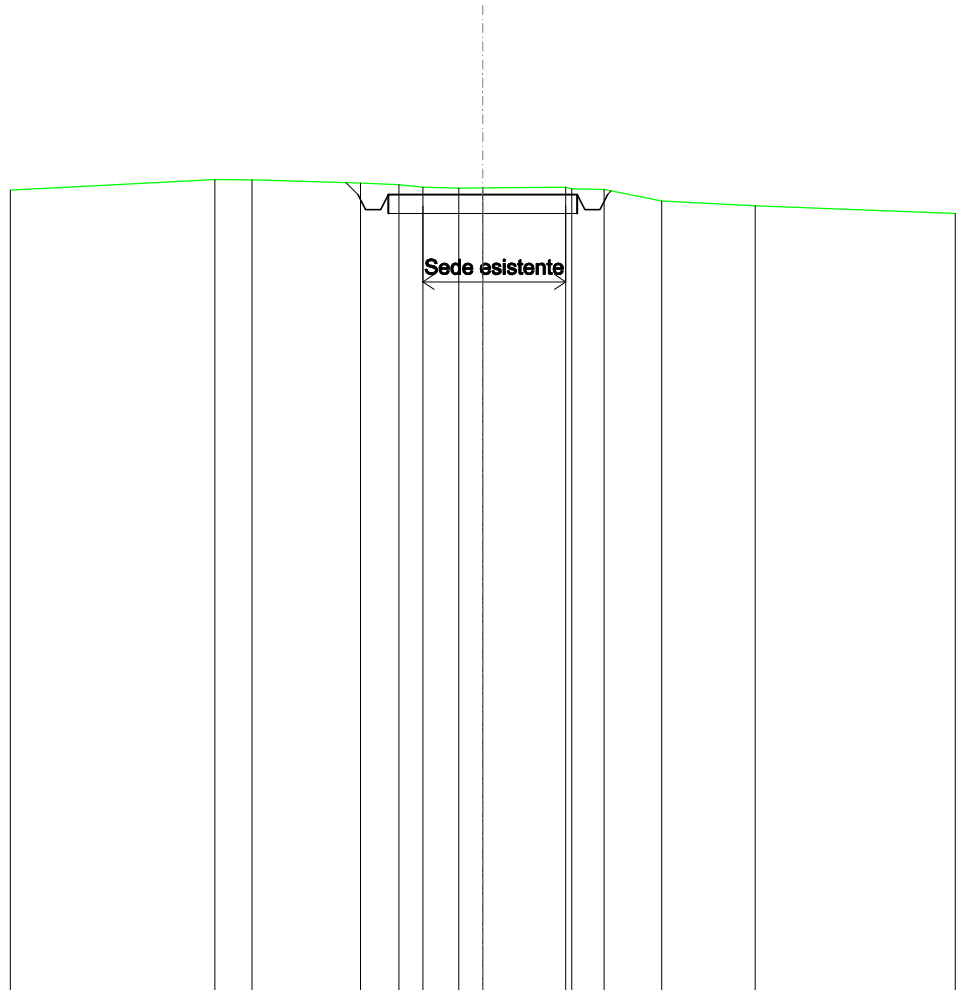
SCALA 1:200

QT.RIF. 270,000

QUOTE TERRENO	297,78	297,65	297,50	297,46	297,43	297,44	297,32	297,23
DIST.PARZIALI TERRENO	3,81	1,37	2,01	1,16	0,78	0,53	4,32	
QUOTE PROGETTO		297,65	297,68	297,28	297,68	297,68	297,28	297,68
DIST. PARZIALI PROGETTO				5,00			0,58	

<b>SCAVI E BONIFICHE</b>	
FOSSO	0,828 m <sup>2</sup>
<b>SOVRASTRUTTURA STRADALE</b>	
CASSONETTO	5,000 m
<b>MANUFATTI</b>	
SCAVO PER PIATTAFORMA	3,454 m <sup>2</sup>
SCAVO PER PARETI TRINCEA	0,056 m <sup>2</sup>
AREA DI SCAVO	7,018 m

SEZIONE N.: 27  
 QT. PROGETTO: 301,068  
 DIST.PROG.: 650,000  
 DIST.PREC.: 25,000  
 DIST.SUCC.: 25,000



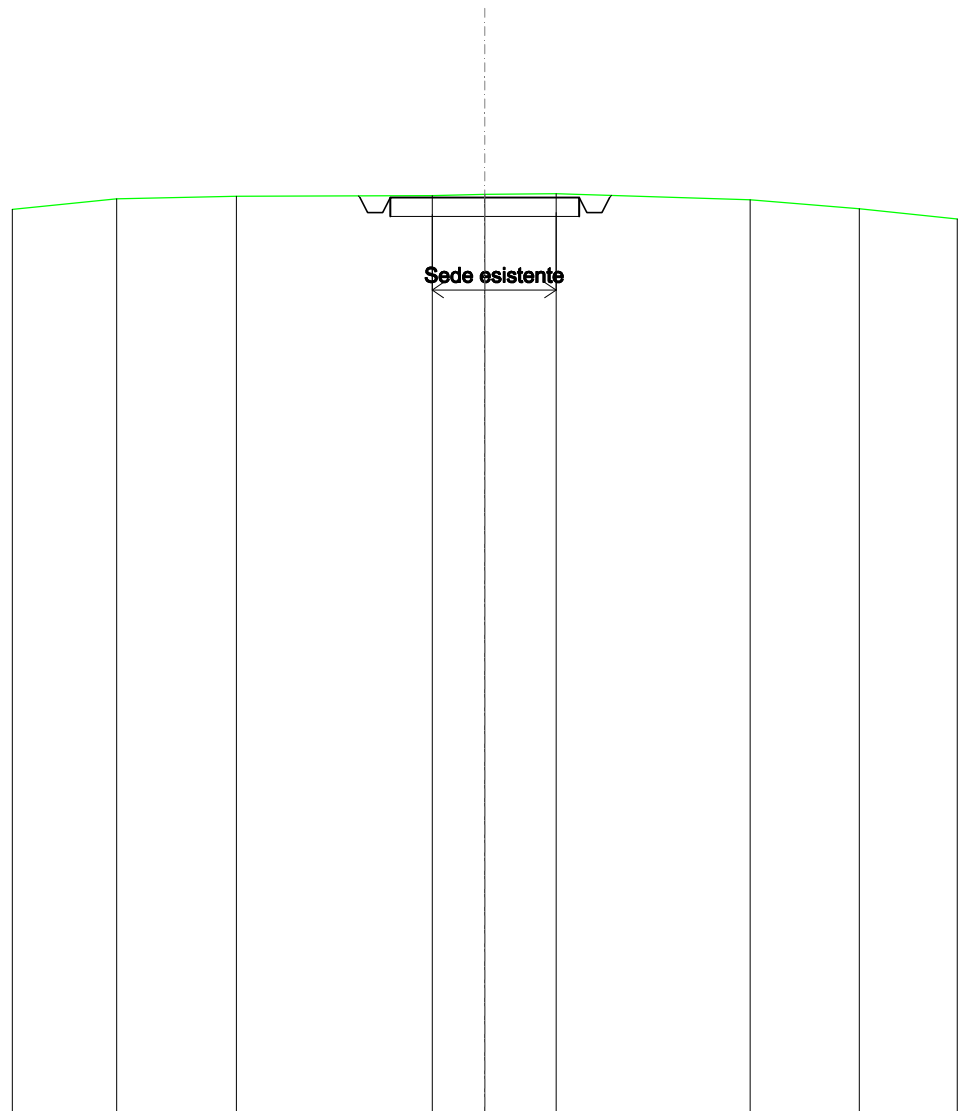
SCALA 1:200

QT.RIF. 280,000

QUOTE TERRENO	301,46	301,46	301,38	301,33	301,26	301,24	301,24	301,26	301,22	301,20	300,90	300,77
DIST.PARZIALI TERRENO	0,98	2,87	1,02	0,63	0,95	0,64	2,19	0,85	1,53	2,47		
QUOTE PROGETTO			301,39	301,07	300,67	301,07	301,07	301,07	300,67	301,07	301,17	
DIST. PARZIALI PROGETTO							5,00					

<b>SCAVI E BONIFICHE</b>	
FOSSO	0,570 m <sup>2</sup>
<b>SOVRASTRUTTURA STRADALE</b>	
CASSONETTO	5,000 m
<b>MANUFATTI</b>	
SCAVO PER PIATTAFORMA	2,873 m <sup>2</sup>
SCAVO PER PARETI TRINCEA	0,002 m <sup>2</sup>
AREA DI SCAVO	6,696 m

SEZIONE N.: 28  
 QT. PROGETTO: 304,247  
 DIST.PROG.: 675,000  
 DIST.PREC.: 25,000  
 DIST.SUCC.: 25,000



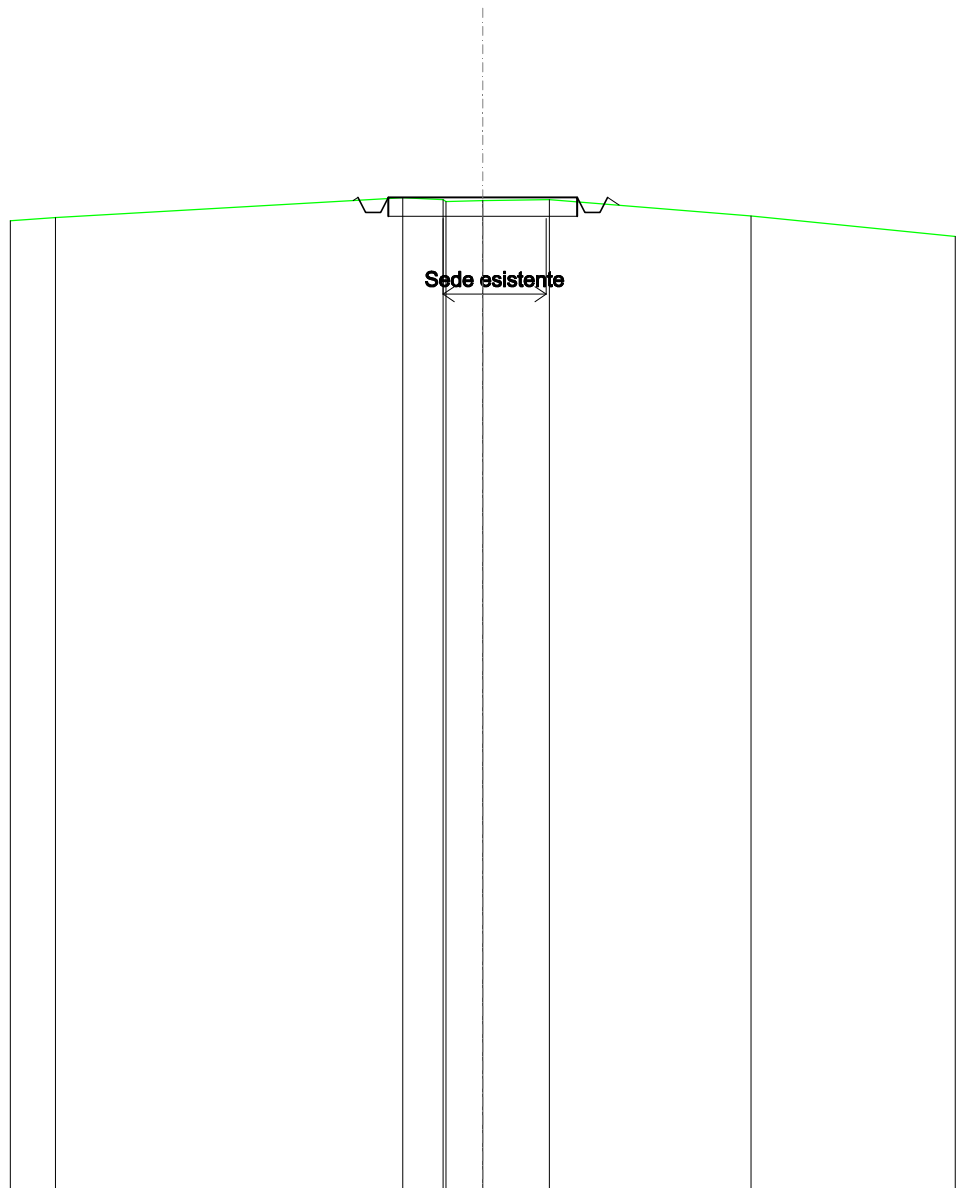
SCALA 1:200

QT.RIF. 280,000

QUOTE TERRENO	304,21	304,28	304,30	304,33	304,35	304,18	303,94
DIST.PARZIALI TERRENO	3,17	5,18	1,39	1,89	5,13	2,88	
QUOTE PROGETTO			304,29 304,25 303,85 303,85 304,25	304,25		304,25 303,85 303,85 304,25 304,30	
DIST. PARZIALI PROGETTO				5,00			

<b>SCAVI E BONIFICHE</b>	
FOSSO	0,329 m <sup>2</sup>
<b>SOVRASTRUTTURA STRADALE</b>	
CASSONETTO	5,000 m
<b>MANUFATTI</b>	
SCAVO PER PIATTAFORMA	2,160 m <sup>2</sup>
RILEVATO PER SCARPATE	0,046 m <sup>2</sup>
AREA DI SCAVO	6,396 m

SEZIONE N.: 29  
 QT. PROGETTO: 306,285  
 DIST.PROG.: 700,000  
 DIST.PREC.: 25,000  
 DIST.SUCC.: 25,000

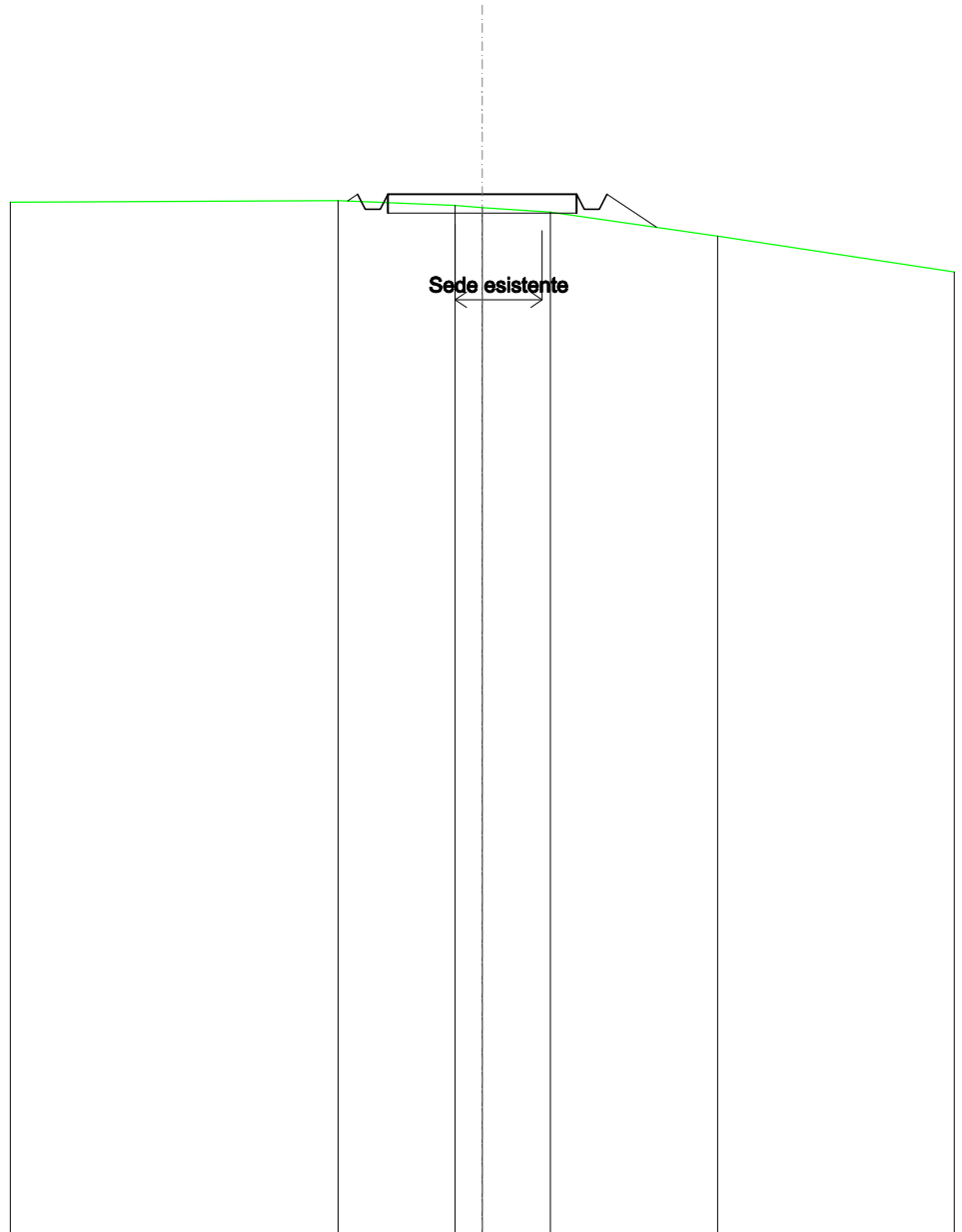


SCALA 1:200

QUOTE TERRENO	305,75		306,27	306,23	306,17	306,20	306,23		305,80
DIST.PARZIALI TERRENO		9,19	1,06	0,97	1,76		5,33		
QUOTE PROGETTO			306,20	306,28	305,88	306,28	306,28	305,88	306,28
DIST. PARZIALI PROGETTO					5,00				

<b>SCAVI E BONIFICHE</b>	
FOSSO	0,097 m <sup>2</sup>
<b>RILEVATI</b>	
RILEVATO	0,019 m <sup>2</sup>
<b>SOVRASTRUTTURA STRADALE</b>	
CASSONETTO	5,000 m
<b>MANUFATTI</b>	
SCAVO PER PIATTAFORMA	0,711 m <sup>2</sup>
RILEVATO PER SCARPATE	0,763 m <sup>2</sup>
AREA DI SCAVO	5,084 m

SEZIONE N.: 30  
 QT. PROGETTO: 307,555  
 DIST.PROG.: 725,000  
 DIST.PREC.: 25,000  
 DIST.SUCC.: 25,000



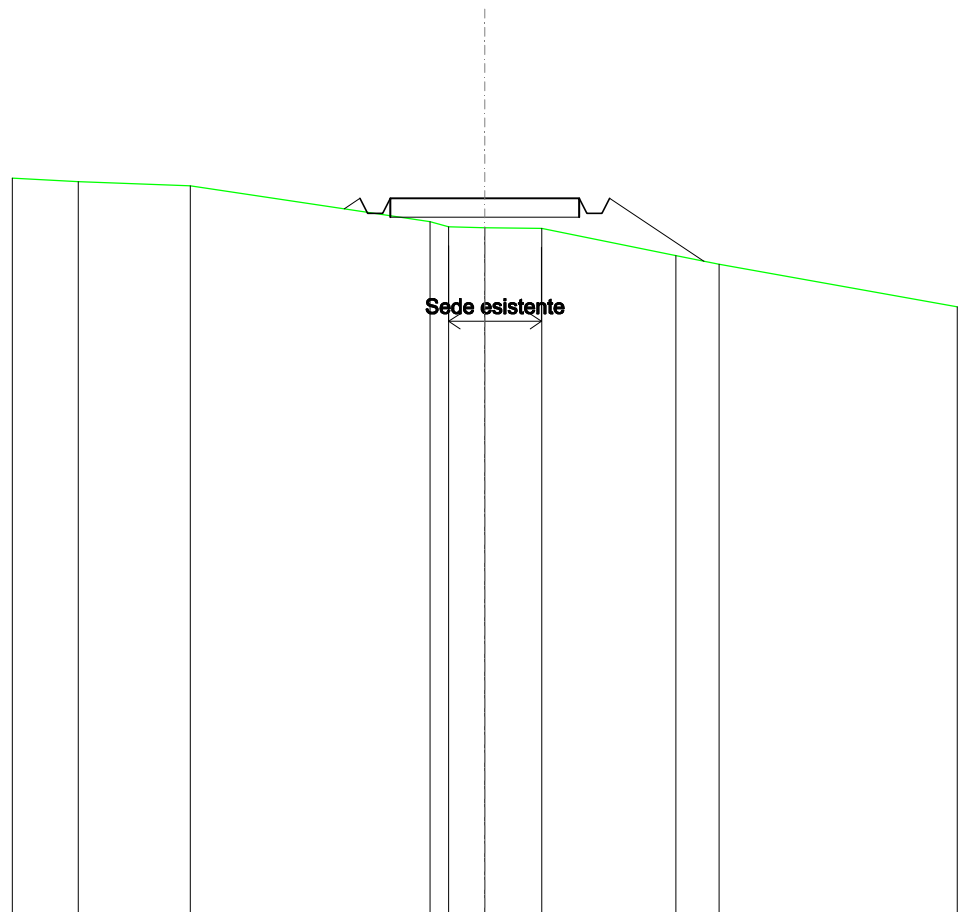
SCALA 1:200

QT.RIF. 280,000

QUOTE TERRENO		307,39		307,26	307,20		307,08		306,45
DIST.PARZIALI TERRENO			3,10	0,72	1,80		4,43		
QUOTE PROGETTO		307,38	307,55	307,15	307,55	307,55	307,15	307,55	306,68
DIST. PARZIALI PROGETTO					5,00			1,31	

<b>SCAVI E BONIFICHE</b>	
FOSSO	0,003 m <sup>2</sup>
<b>RILEVATI</b>	
RILEVATO	1,234 m <sup>2</sup>
<b>SOVRASTRUTTURA STRADALE</b>	
CASSONETTO	5,000 m
<b>MANUFATTI</b>	
SCAVO PER PIATTAFORMA	0,005 m <sup>2</sup>
RILEVATO PER SCARPATE	2,241 m <sup>2</sup>
AREA DI SCAVO	0,438 m

SEZIONE N.: 31  
 QT. PROGETTO: 308,964  
 DIST.PROG.: 750,000  
 DIST.PREC.: 25,000  
 DIST.SUCC.: 25,000



SCALA 1:200

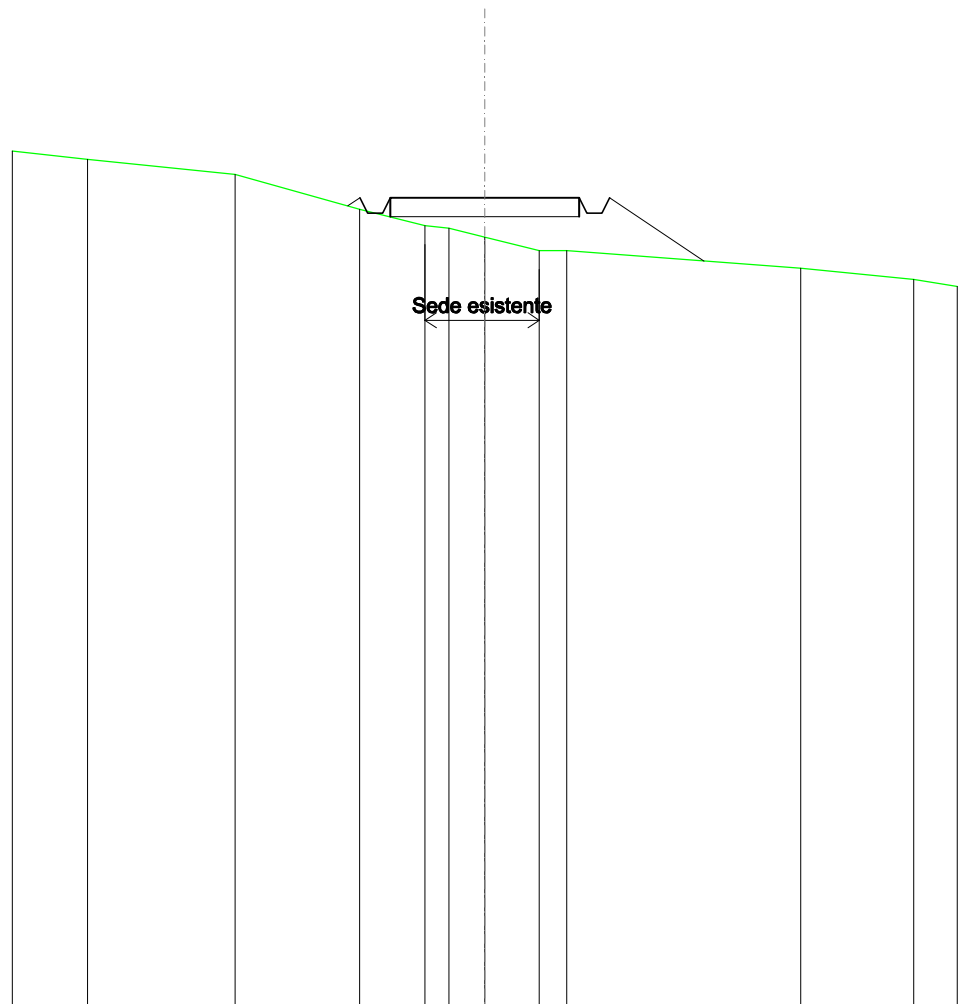
QT.RIF. 290,000

QUOTE TERRENO	308,40	308,29		308,34	308,21	308,18	308,16		307,45	307,22	
DIST.PARZIALI TERRENO		2,96	6,34	0,49	0,96	1,51	3,54		1,15		
QUOTE PROGETTO				308,68	308,96	308,56	308,56	308,96	308,56	308,56	307,30
DIST. PARZIALI PROGETTO						5,00			2,50		



<b>SCAVI E BONIFICHE</b>	
FOSSO	0,005 m <sup>2</sup>
<b>RILEVATI</b>	
RILEVATO	2,669 m <sup>2</sup>
<b>SOVRASTRUTTURA STRADALE</b>	
CASSONETTO	5,000 m
<b>MANUFATTI</b>	
RILEVATO PER SCARPATE	2,910 m <sup>2</sup>
AREA DI SCAVO	0,211 m

SEZIONE N.: 32  
 QT. PROGETTO: 311,404  
 DIST.PROG.: 775,000  
 DIST.PREC.: 25,000  
 DIST.SUCC.: 25,000



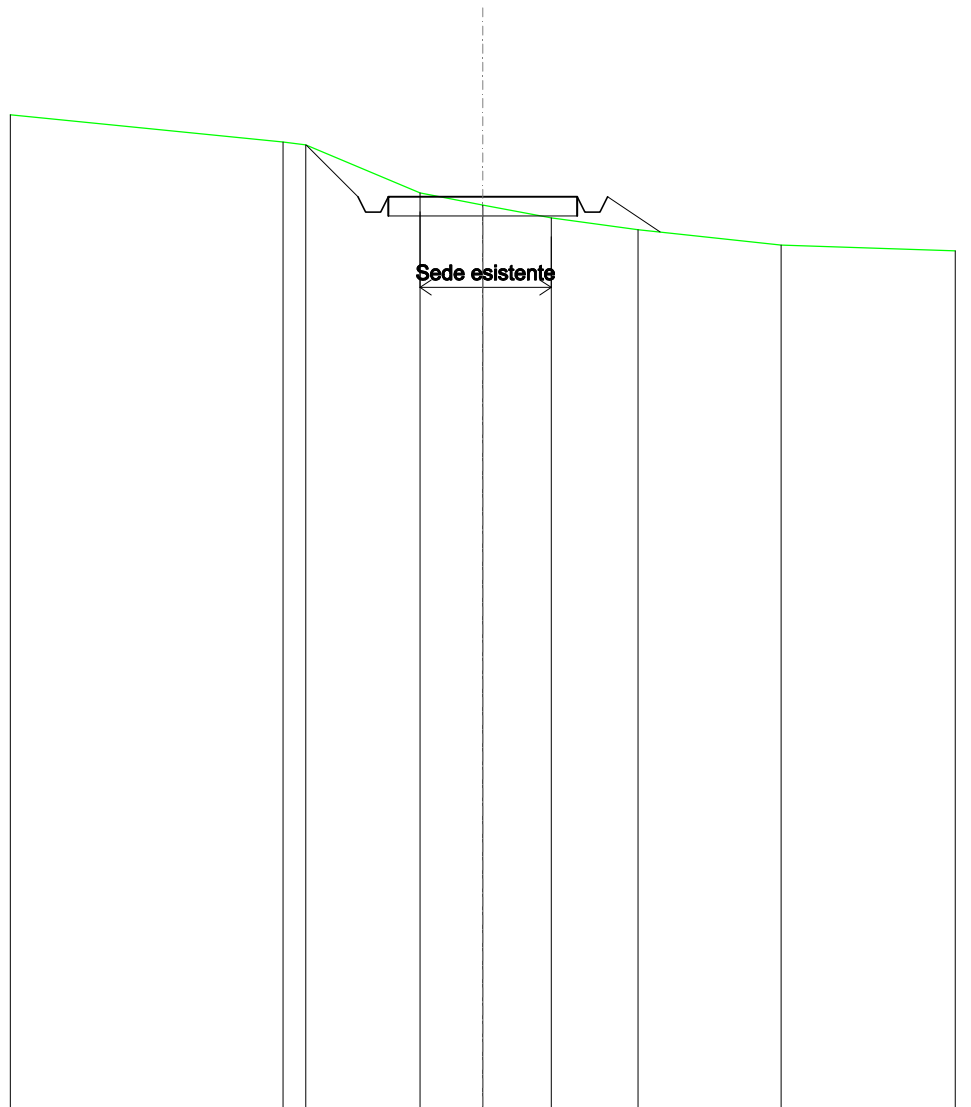
SCALA 1:200

QT.RIF. 290,000

QUOTE TERRENO	312,42	312,03	311,10	310,67	310,60	310,37	310,01	310,01	309,54	309,25
DIST.PARZIALI TERRENO	3,90	3,29	1,73	0,63	0,95	1,44	0,73	6,19	2,99	
QUOTE PROGETTO			311,19	311,40	311,00	311,40	311,40	311,00	311,40	309,73
DIST. PARZIALI PROGETTO						5,00		2,50		

<b>SCAVI E BONIFICHE</b>	
FOSSO	0,740 m <sup>2</sup>
<b>RILEVATI</b>	
RILEVATO	0,075 m <sup>2</sup>
<b>SOVRASTRUTTURA STRADALE</b>	
CASSONETTO	5,000 m
<b>MANUFATTI</b>	
SCAVO PER PIATTAFORMA	1,611 m <sup>2</sup>
SCAVO PER PARETI TRINCEA	0,543 m <sup>2</sup>
RILEVATO PER SCARPATE	0,851 m <sup>2</sup>
AREA DI SCAVO	6,201 m

SEZIONE N.: 33  
 QT. PROGETTO: 314,155  
 DIST.PROG.: 800,000  
 DIST.PREC.: 25,000  
 DIST.SUCC.: 25,000



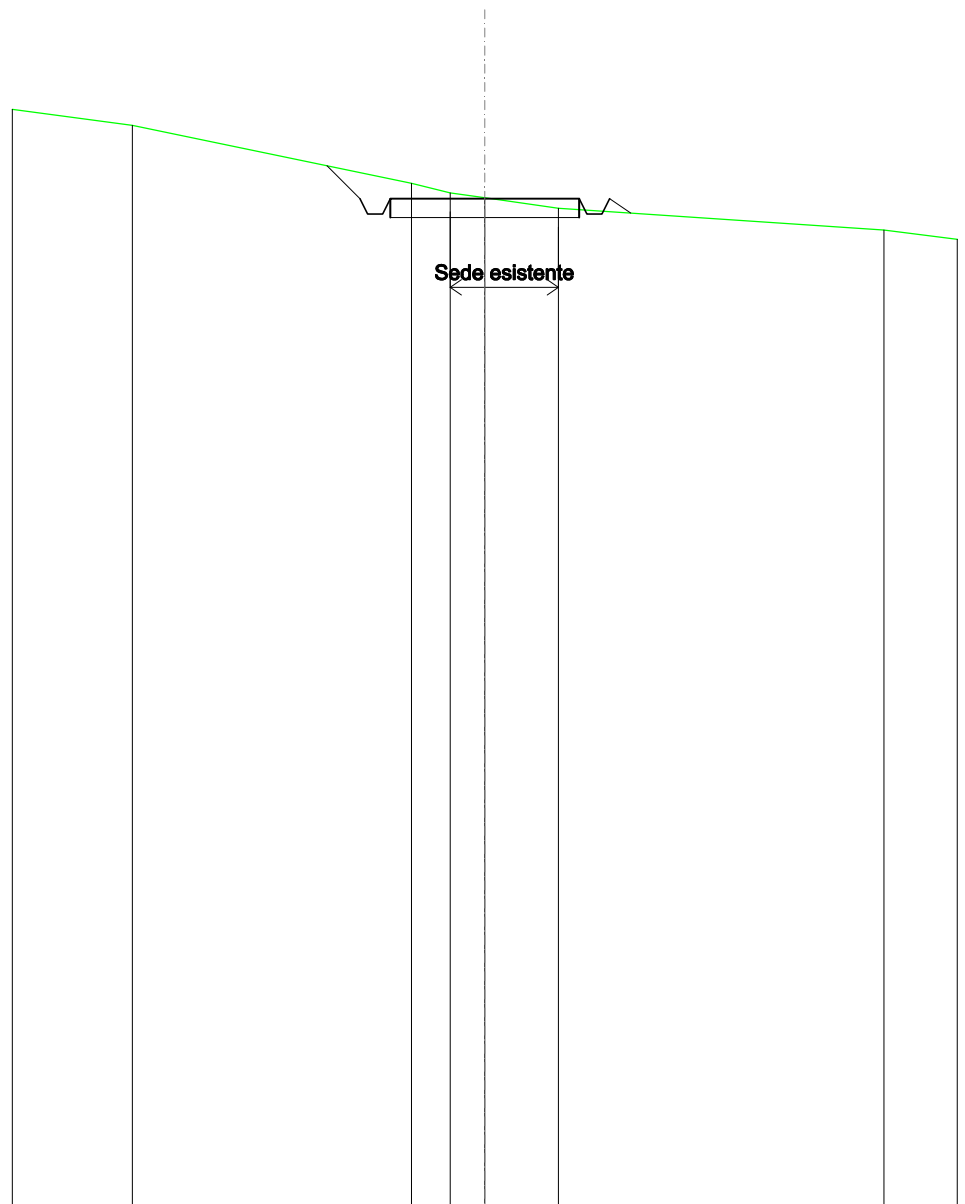
SCALA 1:200

QT.RIF. 290,000

QUOTE TERRENO		315,61	315,53		314,26	313,94	313,60	313,29		312,88
DIST.PARZIALI TERRENO		0,80	3,02	1,66	1,81	2,30	3,78			
QUOTE PROGETTO		315,52	314,15	313,75	313,75	314,15	314,15	313,75	314,15	313,23
DIST. PARZIALI PROGETTO		1,37			5,00			1,39		

<b>SCAVI E BONIFICHE</b>	
FOSSO	0,767 m <sup>2</sup>
<b>SOVRASTRUTTURA STRADALE</b>	
CASSONETTO	5,000 m
<b>MANUFATTI</b>	
SCAVO PER PIATTAFORMA	2,776 m <sup>2</sup>
SCAVO PER PARETI TRINCEA	0,302 m <sup>2</sup>
RILEVATO PER SCARPATE	0,144 m <sup>2</sup>
AREA DI SCAVO	7,163 m

SEZIONE N.: 34  
 QT. PROGETTO: 316,670  
 DIST.PROG.: 825,000  
 DIST.PREC.: 25,000  
 DIST.SUCC.: 25,000



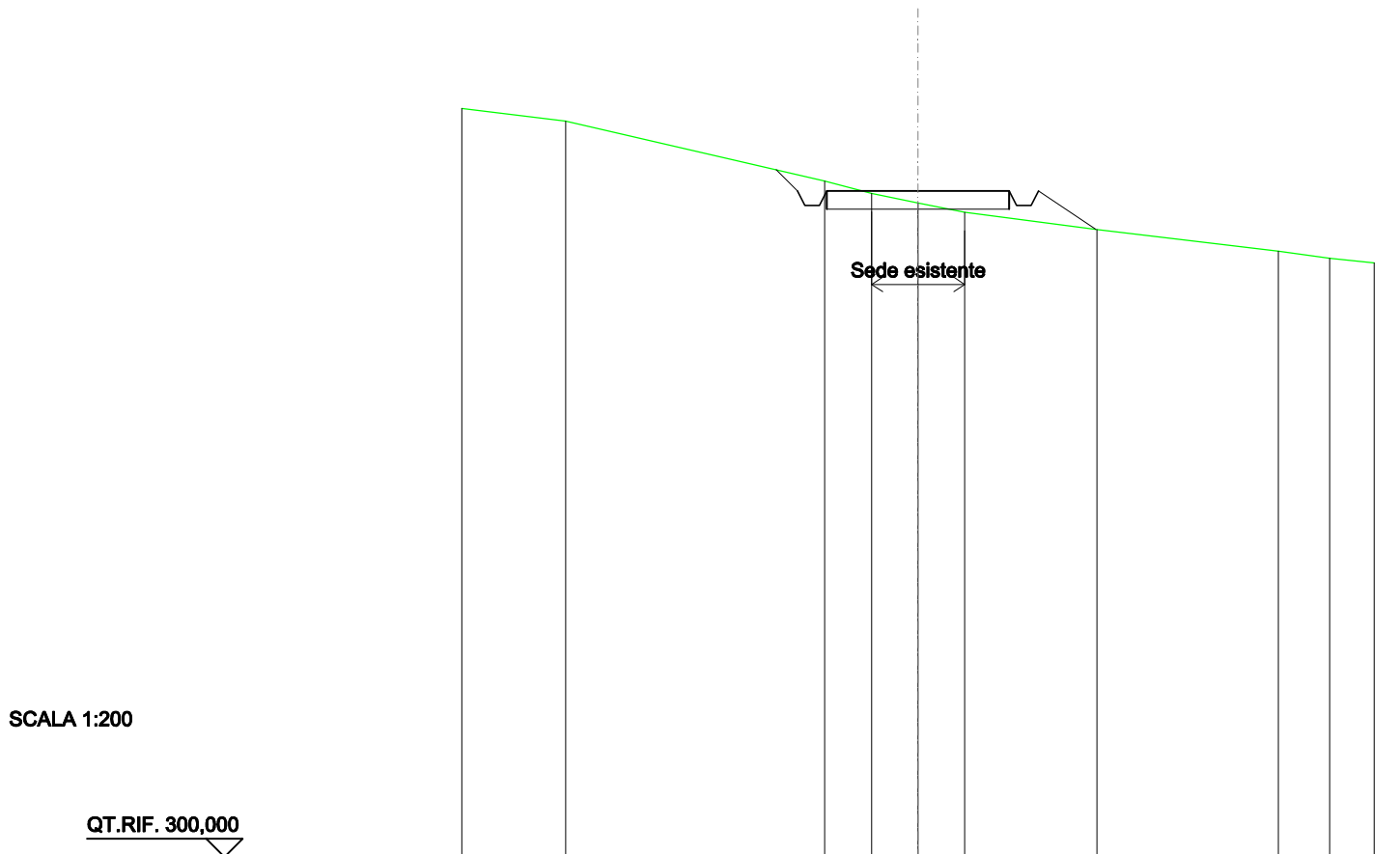
SCALA 1:200

QT.RIF. 290,000

QUOTE TERRENO	318,61			317,08	316,83	316,70	316,42		315,84			
DIST.PARZIALI TERRENO		7,39		1,02	0,92	1,95		8,61				
QUOTE PROGETTO				317,54	316,67	316,27	316,57	316,67	316,67	316,27	316,67	316,29
DIST. PARZIALI PROGETTO				0,87				5,00			0,56	

<b>SCAVI E BONIFICHE</b>	
FOSSO	0,525 m <sup>2</sup>
<b>RILEVATI</b>	
RILEVATO	0,219 m <sup>2</sup>
<b>SOVRASTRUTTURA STRADALE</b>	
CASSONETTO	5,000 m
<b>MANUFATTI</b>	
SCAVO PER PIATTAFORMA	1,202 m <sup>2</sup>
SCAVO PER PARETI TRINCEA	0,131 m <sup>2</sup>
RILEVATO PER SCARPATE	1,061 m <sup>2</sup>
AREA DI SCAVO	4,740 m

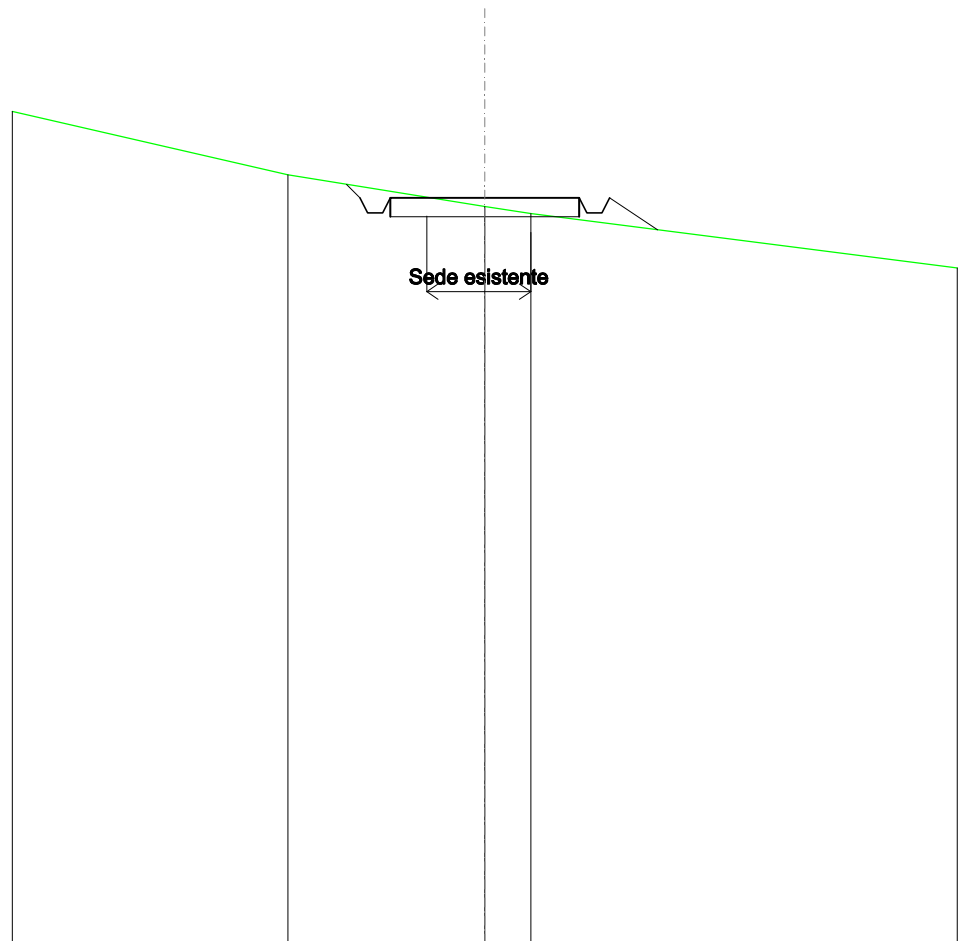
SEZIONE N.: 35  
 QT. PROGETTO: 318,255  
 DIST.PROG.: 850,000  
 DIST.PREC.: 25,000  
 DIST.SUCC.: 25,000



QUOTE TERRENO	320,17		318,53	318,19	317,93	317,67	317,20	316,60	316,41
DIST.PARZIALI TERRENO		7,10		1,28	1,27	1,28	3,62	4,96	1,41
QUOTE PROGETTO			318,84	318,26	317,86	318,26	317,86	318,26	317,21
DIST. PARZIALI PROGETTO			0,58			5,00		1,57	

<b>SCAVI E BONIFICHE</b>	
FOSSO	0,427 m <sup>2</sup>
RILEVATI	
RILEVATO	0,028 m <sup>2</sup>
<b>SOVRASTRUTTURA STRADALE</b>	
CASSONETTO	5,000 m
<b>MANUFATTI</b>	
SCAVO PER PIATTAFORMA	1,407 m <sup>2</sup>
SCAVO PER PARETI TRINCEA	0,053 m <sup>2</sup>
RILEVATO PER SCARPATE	0,705 m <sup>2</sup>
AREA DI SCAVO	5,493 m

SEZIONE N.: 36  
 QT. PROGETTO: 319,742  
 DIST.PROG.: 875,000  
 DIST.PREC.: 25,000  
 DIST.SUCC.: 25,000



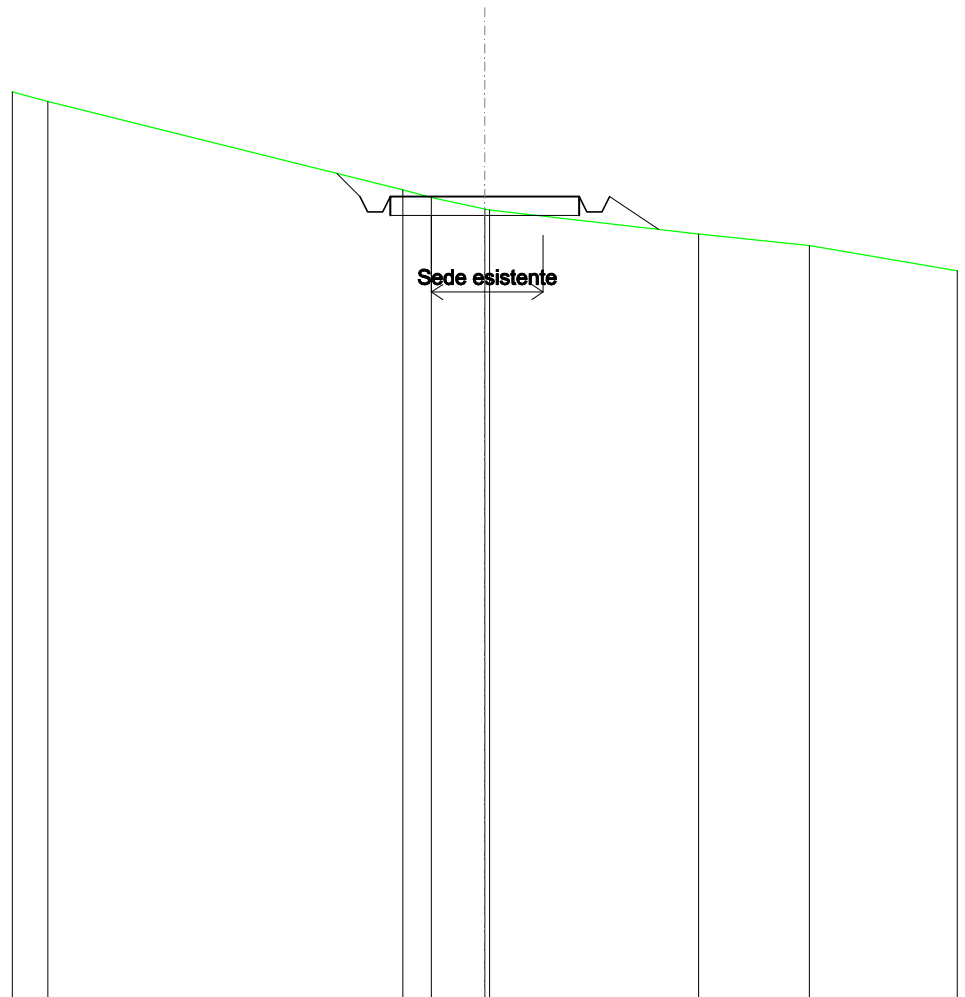
SCALA 1:200

QT.RIF. 300,000

QUOTE TERRENO		320,35		319,51		319,32	
DIST.PARZIALI TERRENO			5,21		1,22		
QUOTE PROGETTO			320,10 319,74 319,34 319,34 319,74		319,74		319,74 319,34 319,34 319,74 318,69
DIST. PARZIALI PROGETTO					5,00		1,27

<b>SCAVI E BONIFICHE</b>	
FOSSO	0,529 m <sup>2</sup>
RILEVATI	
RILEVATO	0,069 m <sup>2</sup>
<b>SOVRASTRUTTURA STRADALE</b>	
CASSONETTO	5,000 m
<b>MANUFATTI</b>	
SCAVO PER PIATTAFORMA	1,250 m <sup>2</sup>
SCAVO PER PARETI TRINCEA	0,142 m <sup>2</sup>
RILEVATO PER SCARPATE	0,767 m <sup>2</sup>
AREA DI SCAVO	5,319 m

SEZIONE N.: 37  
 QT. PROGETTO: 321,251  
 DIST.PROG.: 900,000  
 DIST.PREC.: 25,000  
 DIST.SUCC.: 25,000



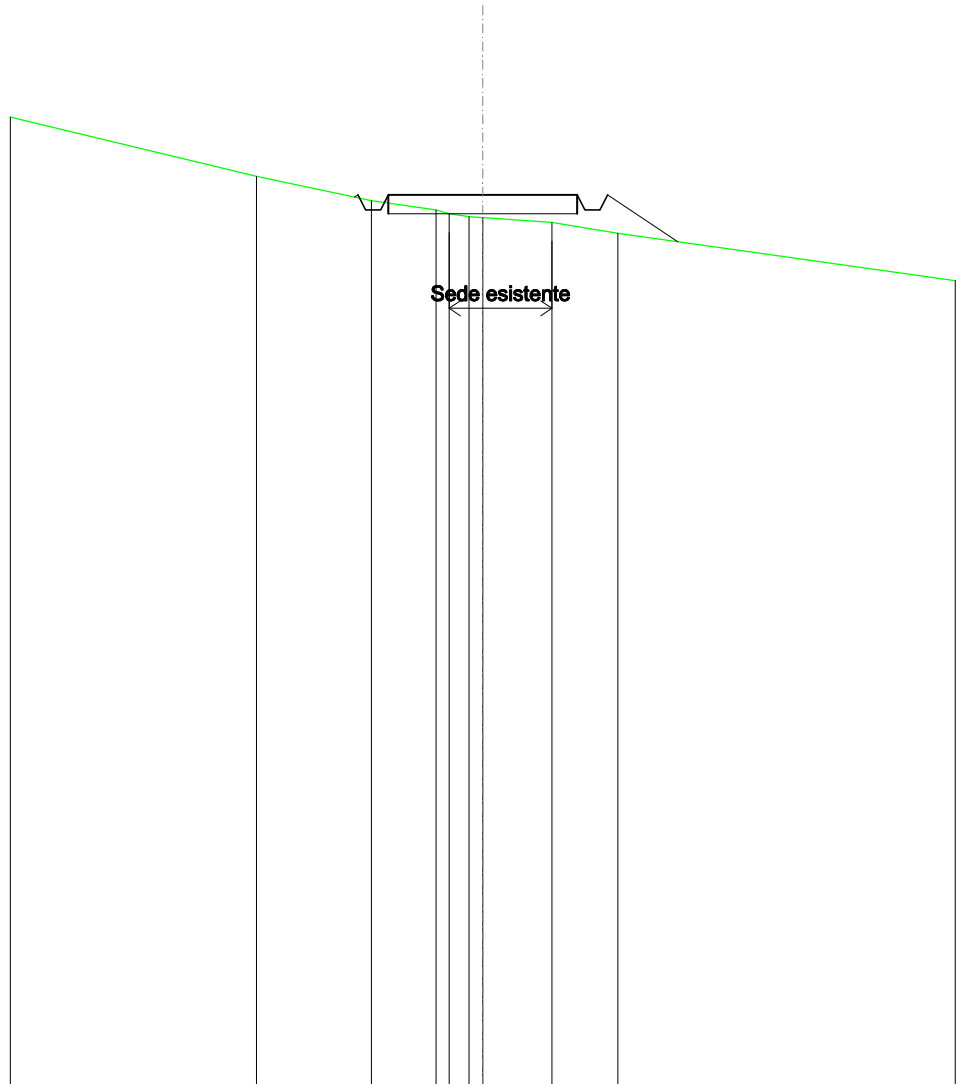
SCALA 1:200

QT.RIF. 300,000

QUOTE TERRENO	323,77			321,43	321,23	320,93	320,90		320,26		319,96		
DIST.PARZIALI TERRENO		9,38		0,76	1,41		5,53		2,93				
QUOTE PROGETTO				321,87	321,25	320,85	320,85	321,25	321,25	320,85	320,85	321,25	320,38
DIST. PARZIALI PROGETTO				0,61				5,00				1,30	

<b>SCAVI E BONIFICHE</b>	
FOSSO	0,127 m <sup>2</sup>
<b>RILEVATI</b>	
RILEVATO	0,550 m <sup>2</sup>
<b>SOVRASTRUTTURA STRADALE</b>	
CASSONETTO	5,000 m
<b>MANUFATTI</b>	
SCAVO PER PIATTAFORMA	0,254 m <sup>2</sup>
RILEVATO PER SCARPATE	1,420 m <sup>2</sup>
AREA DI SCAVO	2,249 m

SEZIONE N.: 38  
 QT. PROGETTO: 323,602  
 DIST.PROG.: 925,000  
 DIST.PREC.: 25,000  
 DIST.SUCC.: 25,000



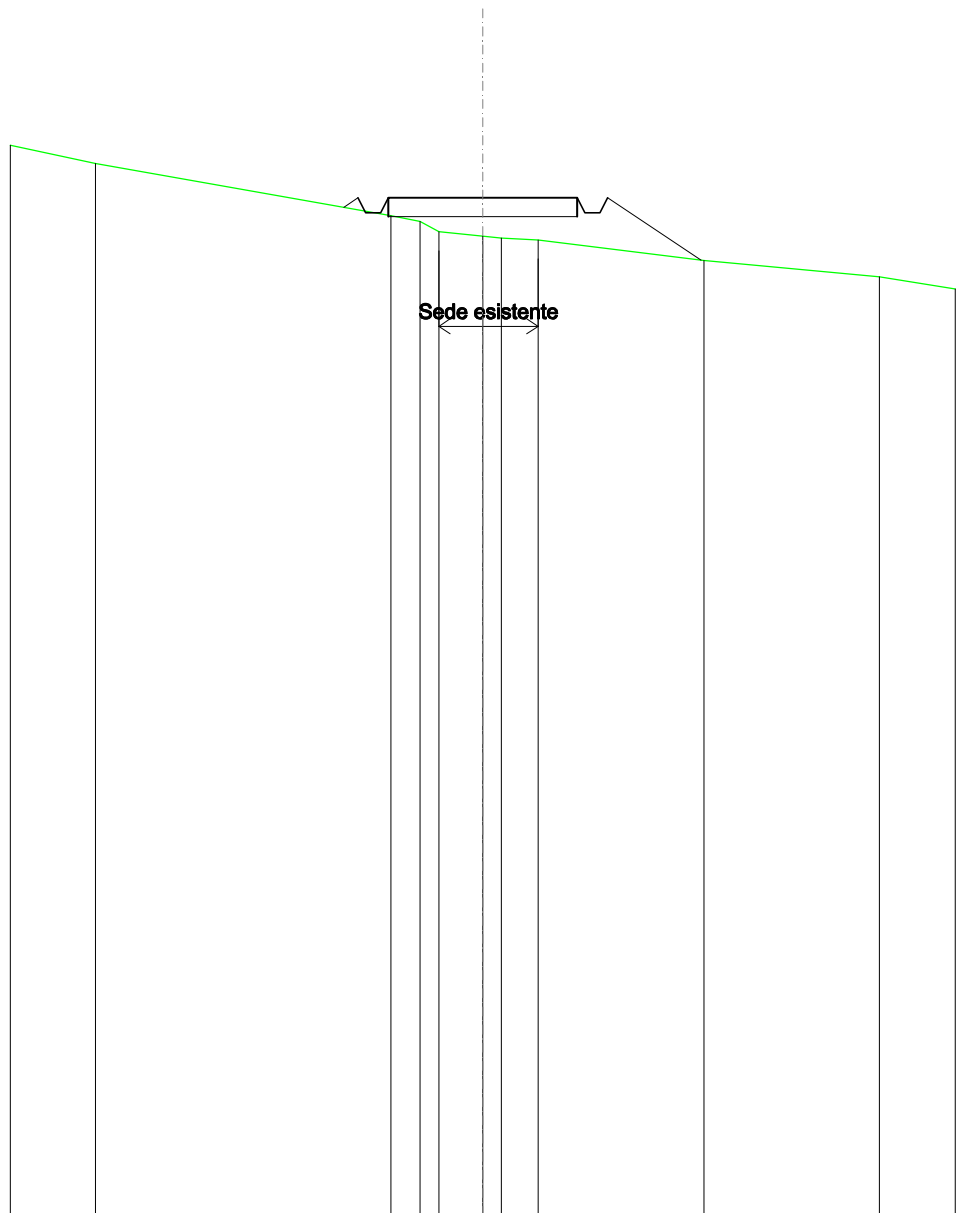
SCALA 1:200

QT.RIF. 300,000

QUOTE TERRENO	324,09	323,45	323,20	323,10	323,03	323,00	322,87	322,58
DIST.PARZIALI TERRENO		3,04	1,71	0,82	1,83	1,74		
QUOTE PROGETTO		323,54	323,60	323,20	323,20	323,60	323,60	323,20
DIST. PARZIALI PROGETTO					5,00			1,86

<b>SCAVI E BONIFICHE</b>	
FOSSO	0,007 m <sup>2</sup>
<b>RILEVATI</b>	
RILEVATO	2,244 m <sup>2</sup>
<b>SOVRASTRUTTURA STRADALE</b>	
CASSONETTO	5,000 m
<b>MANUFATTI</b>	
SCAVO PER PIATTAFORMA	0,005 m <sup>2</sup>
RILEVATO PER SCARPATE	2,592 m <sup>2</sup>
AREA DI SCAVO	0,522 m

SEZIONE N.: 39  
 QT. PROGETTO: 326,935  
 DIST.PROG.: 950,000  
 DIST.PREC.: 25,000  
 DIST.SUCC.: 25,000



SCALA 1:200

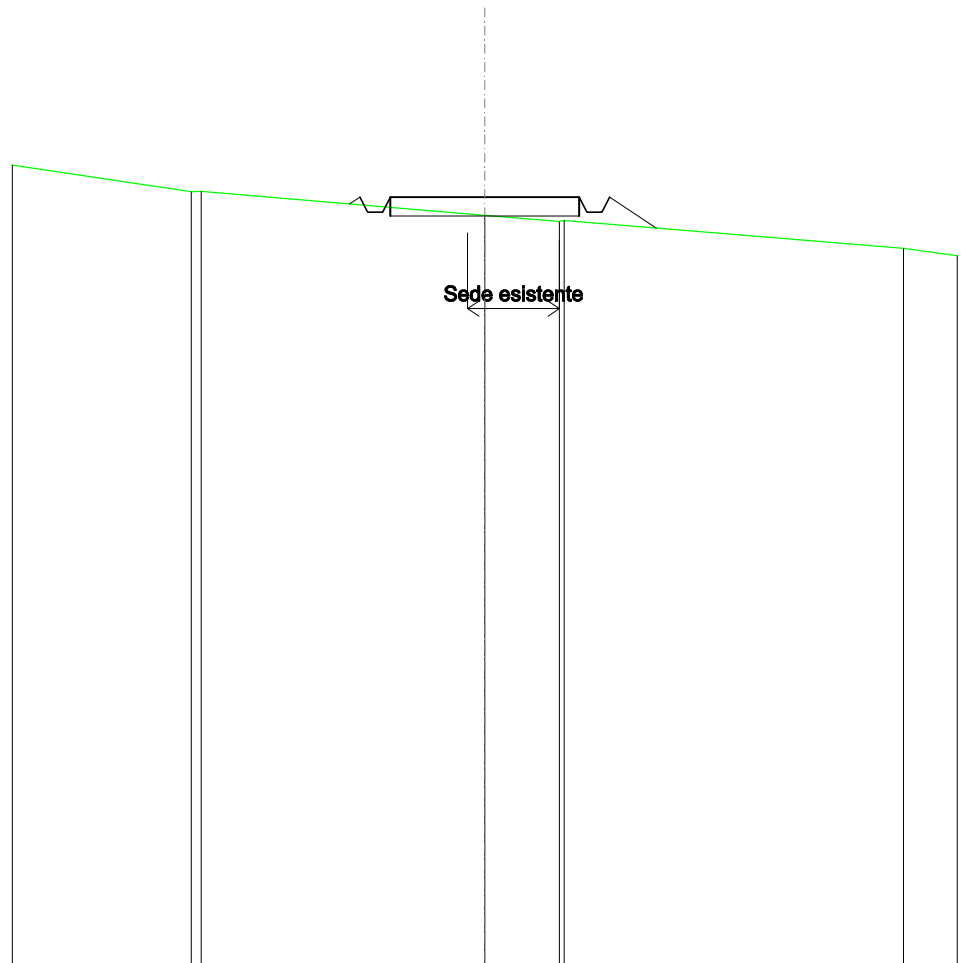
QT.RIF. 300,000

QUOTE TERRENO	327,84			326,47	326,31	326,03	325,92	325,87	325,82		325,28		324,85
DIST.PARZIALI TERRENO		7,82		0,77	0,50	1,16	0,49	0,97		4,39		4,64	
QUOTE PROGETTO				326,68	326,93	326,53	326,93	326,93	326,93	326,93	326,53	326,93	325,29
DIST. PARZIALI PROGETTO							5,00				2,47		



<b>SCAVI E BONIFICHE</b>	
FOSSO	0,076 m <sup>2</sup>
<b>RILEVATI</b>	
RILEVATO	0,205 m <sup>2</sup>
<b>SOVRASTRUTTURA STRADALE</b>	
CASSONETTO	5,000 m
<b>MANUFATTI</b>	
SCAVO PER PIATTAFORMA	0,299 m <sup>2</sup>
RILEVATO PER SCARPATE	0,818 m <sup>2</sup>
AREA DI SCAVO	3,227 m

SEZIONE N.: 40  
 QT. PROGETTO: 330,343  
 DIST.PROG.: 975,000  
 DIST.PREC.: 25,000  
 DIST.SUCC.: 25,000



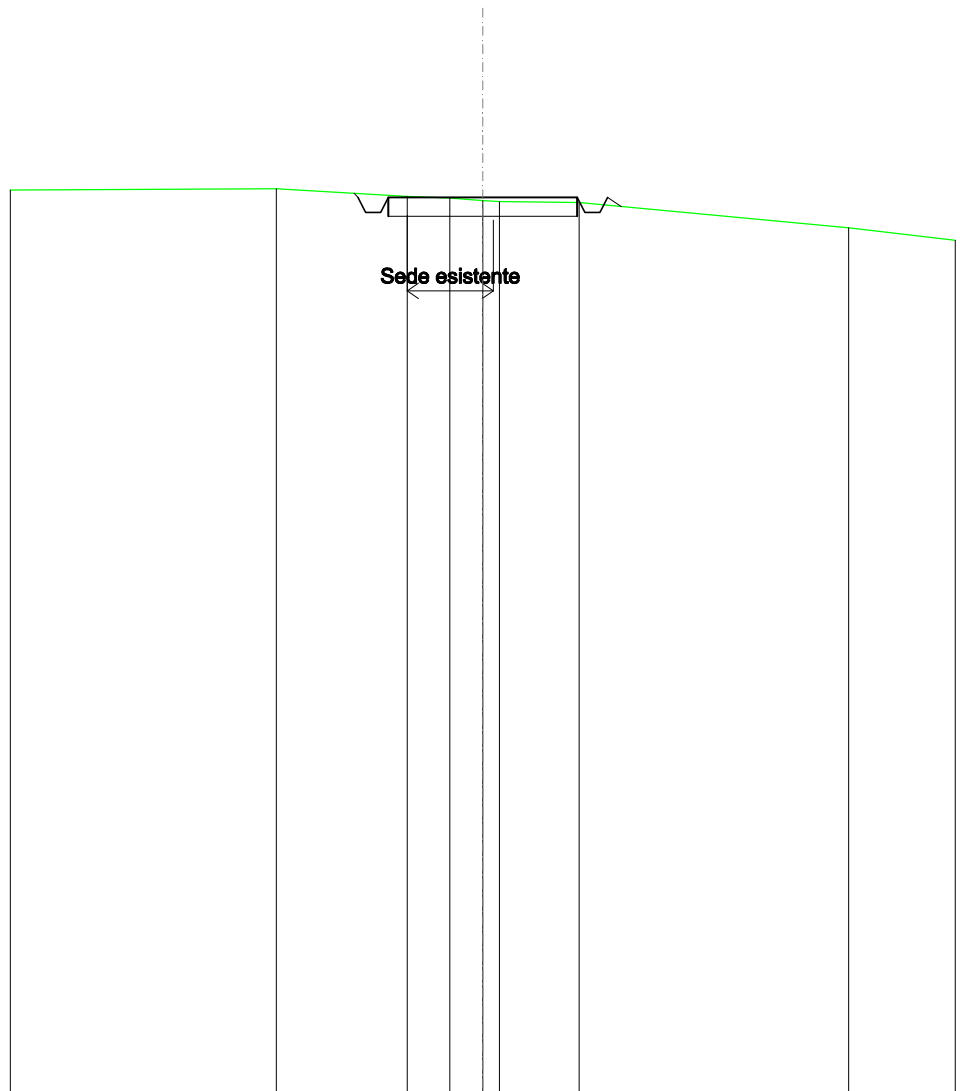
SCALA 1:200

QT.RIF. 310,000

QUOTE TERRENO	330,49	330,49	329,86	329,70	329,72	328,99
DIST.PARZIALI TERRENO		7,50	1,98		8,98	
QUOTE PROGETTO		330,16	330,34	329,94	330,34	329,52
DIST. PARZIALI PROGETTO			5,00		1,24	

<b>SCAVI E BONIFICHE</b>	
FOSSO	0,416 m <sup>2</sup>
<b>SOVRASTRUTTURA STRADALE</b>	
CASSONETTO	5,000 m
<b>MANUFATTI</b>	
SCAVO PER PIATTAFORMA	2,171 m <sup>2</sup>
SCAVO PER PARETI TRINCEA	0,005 m <sup>2</sup>
RILEVATO PER SCARPATE	0,055 m <sup>2</sup>
AREA DI SCAVO	6,531 m

SEZIONE N.: 41  
 QT. PROGETTO: 333,722  
 DIST.PROG.: 1000,000  
 DIST.PREC.: 25,000  
 DIST.SUCC.: 25,000



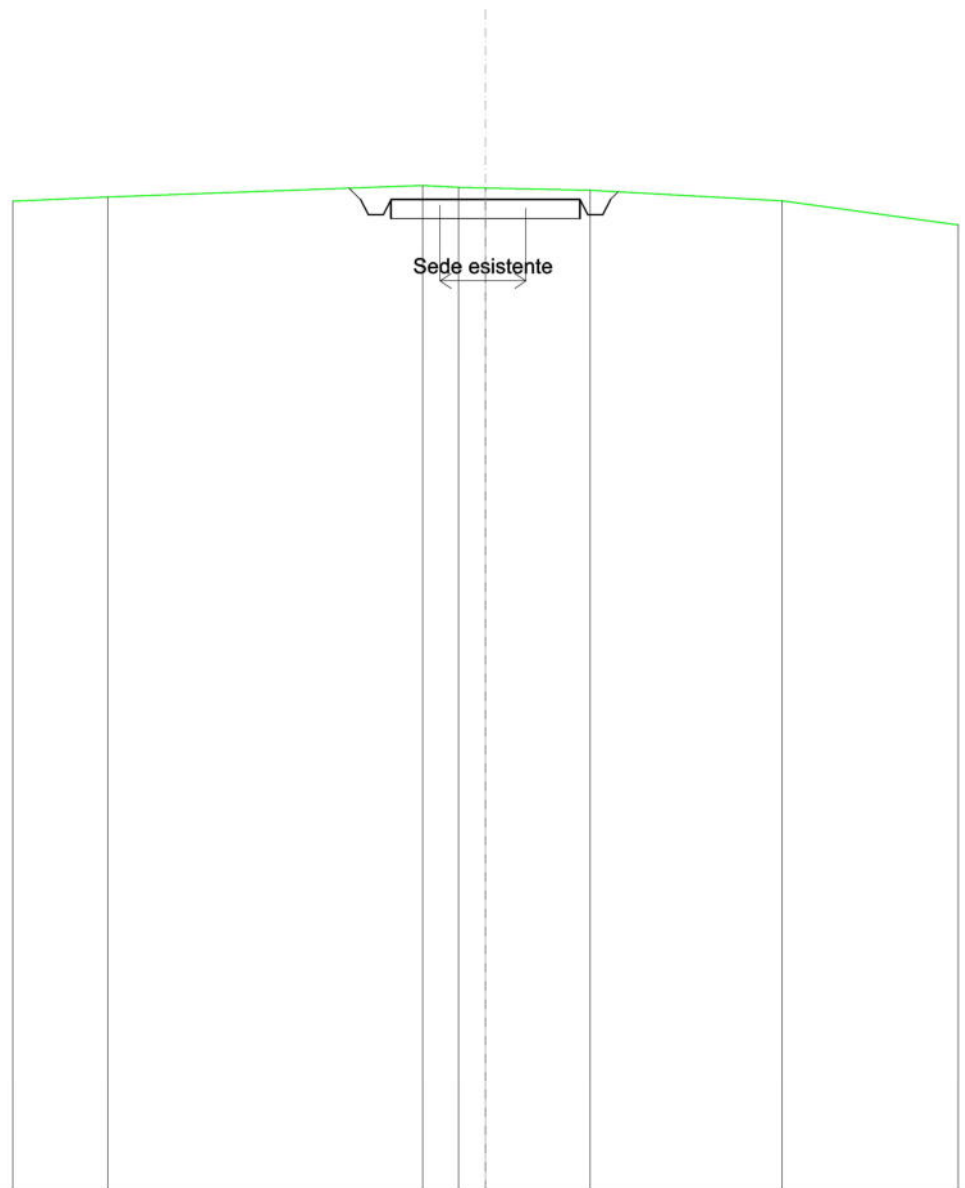
SCALA 1:200

QT.RIF. 310,000

QUOTE TERRENO	333,94	333,75	333,70	333,64	333,61	333,58	332,91
DIST.PARZIALI TERRENO		3,46	1,13	0,87	2,11	7,13	
QUOTE PROGETTO		333,83	333,72	333,32	333,72	333,72	333,48
DIST. PARZIALI PROGETTO				5,00			

SCAVI E BONIFICHE	
FOSSO	0,931 m <sup>2</sup>
SOVRASTRUTTURA STRADALE	
CASSONETTO	5,000 m
MANUFATTI	
SCAVO PER PIATTAFORMA	4,037 m <sup>2</sup>
SCAVO PER PARETI TRINCEA	0,069 m <sup>2</sup>
AREA DI SCAVO	7,107 m

SEZIONE N.: 42  
 QT. PROGETTO: 336,233  
 DIST.PROG.: 1025,000  
 DIST.PREC.: 25,000  
 DIST.SUCC.: 25,000



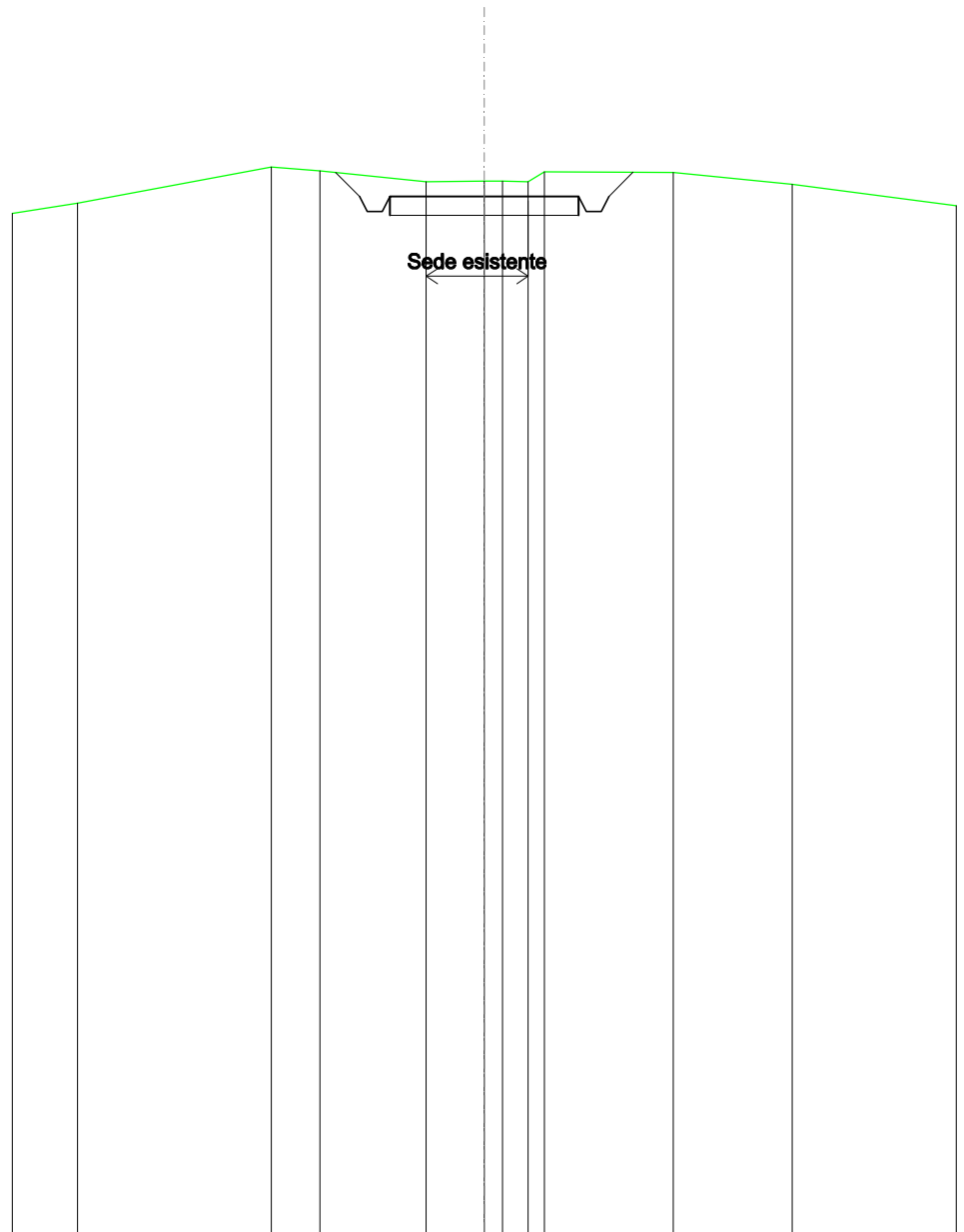
SCALA 1:200

QT.RIF. 310,000

QUOTE TERRENO	336,30		336,61	336,55	336,53	336,48	336,20
DIST.PARZIALI TERRENO		8,32	0,95	0,71	2,77	5,07	
QUOTE PROGETTO			336,54	336,23	335,83	336,23	336,44
DIST. PARZIALI PROGETTO				5,00			

<b>SCAVI E BONIFICHE</b>	
FOSSO	1,420 m <sup>2</sup>
<b>SOVRASTRUTTURA STRADALE</b>	
CASSONETTO	5,000 m
<b>MANUFATTI</b>	
SCAVO PER PIATTAFORMA	4,812 m <sup>2</sup>
SCAVO PER PARETI TRINCEA	0,388 m <sup>2</sup>
AREA DI SCAVO	7,879 m

SEZIONE N.: 43  
 QT. PROGETTO: 337,495  
 DIST.PROG.: 1050,000  
 DIST.PREC.: 25,000  
 DIST.SUCC.: 25,000



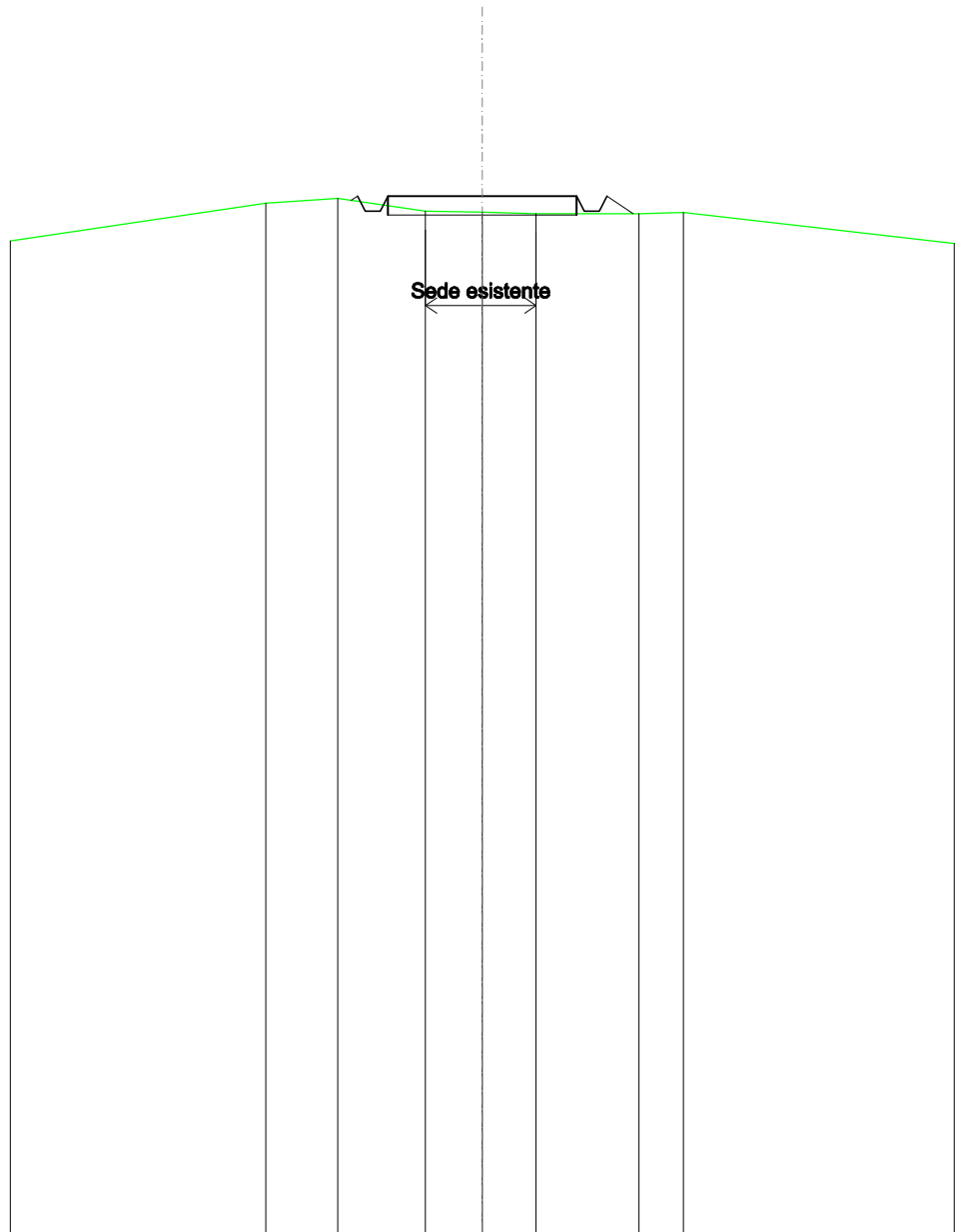
SCALA 1:200

QT.RIF. 310,000

QUOTE TERRENO	337,32	338,27	338,18	337,88	337,90	337,90	337,98	338,14	338,13	337,82
DIST.PARZIALI TERRENO	5,13	1,29	2,81	1,54	0,88	3,41	3,15			
QUOTE PROGETTO			338,13	337,49	337,09	337,09	337,49	337,49	337,09	337,09
DIST. PARZIALI PROGETTO			0,64	0,64	0,64	0,64	5,00	0,64	0,64	0,64

<b>SCAVI E BONIFICHE</b>	
FOSSO	0,104 m <sup>2</sup>
<b>SOVRASTRUTTURA STRADALE</b>	
CASSONETTO	5,000 m
<b>MANUFATTI</b>	
SCAVO PER PIATTAFORMA	0,413 m <sup>2</sup>
RILEVATO PER SCARPATE	0,327 m <sup>2</sup>
AREA DI SCAVO	5,608 m

SEZIONE N.: 44  
 QT. PROGETTO: 337,506  
 DIST.PROG.: 1075,000  
 DIST.PREC.: 25,000  
 DIST.SUCC.: 25,000



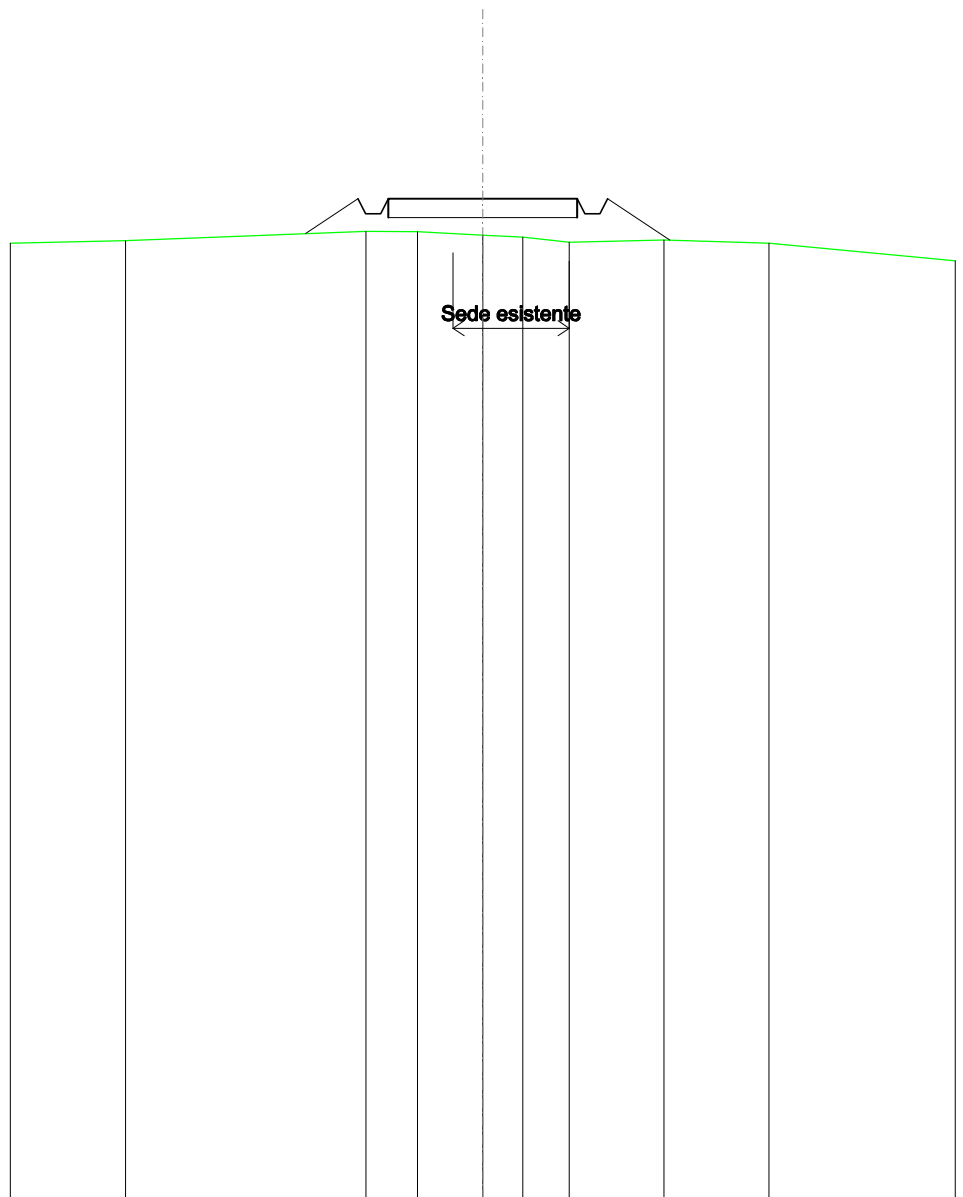
SCALA 1:200

QT.RIF. 310,000

QUOTE TERRENO	337,32	337,45	337,11	337,08	337,04	337,04	337,07
DIST.PARZIALI TERRENO	1,90	2,32	1,50	1,42	2,73	1,17	
QUOTE PROGETTO		337,39 337,51 337,11 337,51	337,51	337,51	337,51 337,11 337,51	337,04	
DIST. PARZIALI PROGETTO			5,00		0,70		

<b>RILEVATI</b>	
RILEVATO	2,386 m <sup>2</sup>
<b>SOVRASTRUTTURA STRADALE</b>	
CASSONETTO	5,000 m
<b>MANUFATTI</b>	
RILEVATO PER SCARPATE	2,656 m <sup>2</sup>

SEZIONE N.: 45  
 QT. PROGETTO: 336,488  
 DIST.PROG.: 1100,000  
 DIST.PREC.: 25,000  
 DIST.SUCC.: 25,000



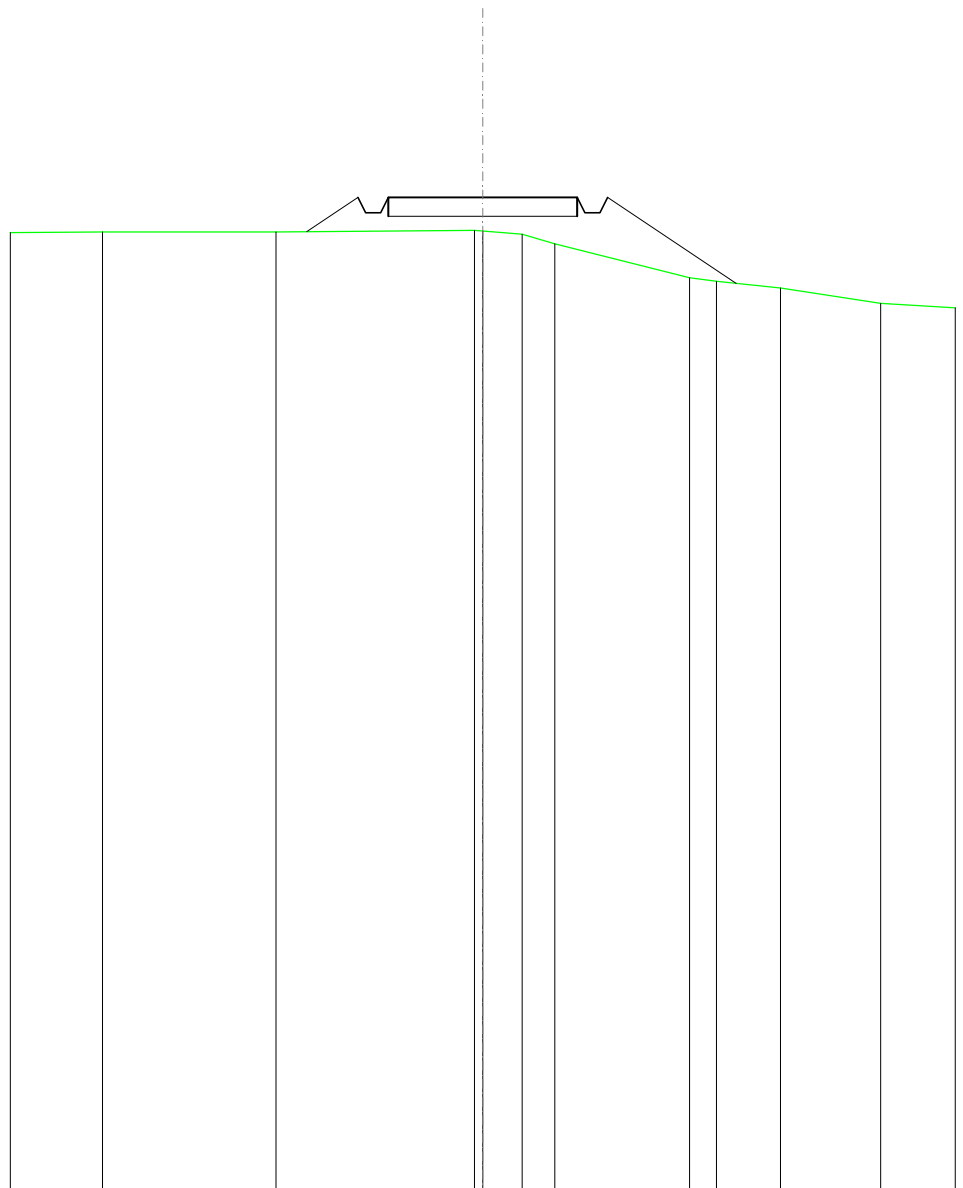
SCALA 1:200

QT.RIF. 310,000

QUOTE TERRENO	335,38		335,62	335,62	335,52	335,47	335,33	335,40	335,31
DIST.PARZIALI TERRENO		6,35	1,36	1,73	1,06	1,23	2,50	2,78	
QUOTE PROGETTO		335,56	336,49	336,09	336,09	336,49	336,49	336,09	335,39
DIST. PARZIALI PROGETTO			1,39			5,00		1,64	

RILEVATI	
RILEVATO	2,385 m <sup>2</sup>
SOVRASTRUTTURA STRADALE	
CASSONETTO	5,000 m
MANUFATTI	
RILEVATO PER SCARPATE	4,881 m <sup>2</sup>

SEZIONE N.: 46  
 QT. PROGETTO: 336,280  
 DIST.PROG.: 1125,000  
 DIST.PREC.: 25,000  
 DIST.SUCC.: 25,000



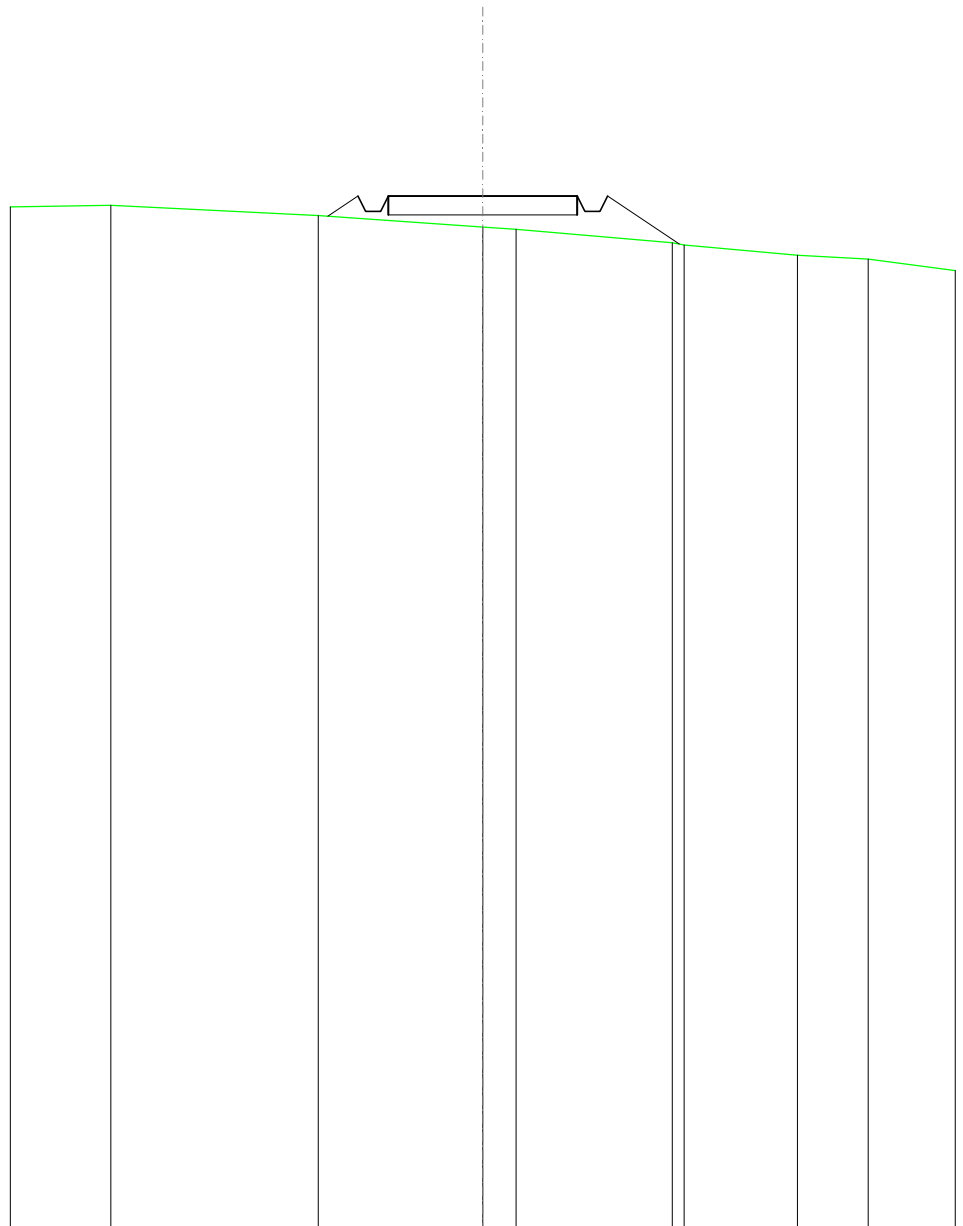
SCALA 1:200

QT.RIF. 310,000

QUOTE TERRENO	335,37	335,37		335,41	335,39	335,31	335,06		334,16	334,07	333,89	333,46	
DIST.PARZIALI TERRENO		4,58		5,25	1,04	0,86	3,57		0,71	1,69	2,65		
QUOTE PROGETTO			335,37	336,28	335,88	335,88	336,28		336,28	335,88	335,88	336,28	
DIST. PARZIALI PROGETTO				1,36			5,00					3,40	

RILEVATI	
RILEVATO	1,617 m <sup>2</sup>
SOVRASTRUTTURA STRADALE	
CASSONETTO	5,000 m
MANUFATTI	
RILEVATO PER SCARPATE	2,111 m <sup>2</sup>

SEZIONE N.: 47  
 QT. PROGETTO: 337,322  
 DIST.PROG.: 1150,000  
 DIST.PREC.: 25,000  
 DIST.SUCC.: 25,000



SCALA 1:200

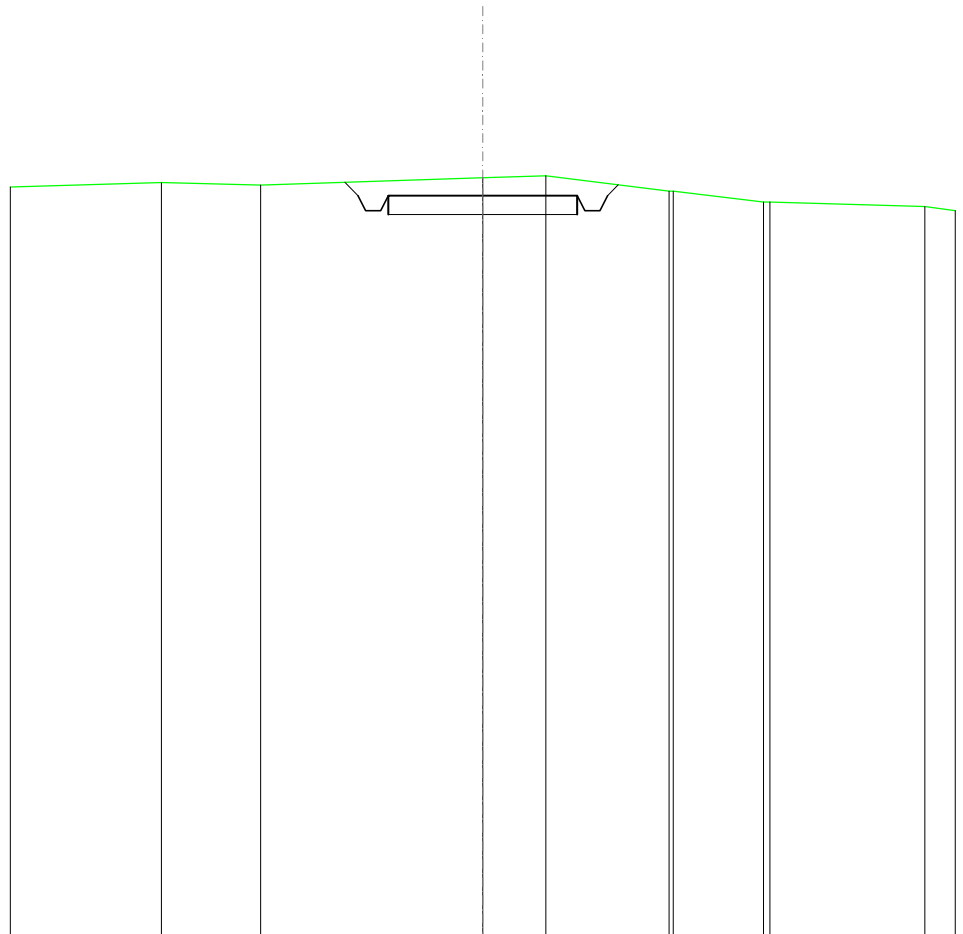
QT.RIF. 310,000

QUOTE TERRENO	337,08	336,81	336,50	336,44	336,09	335,76	335,66
DIST.PARZIALI TERRENO	5,49	4,35	0,88	4,13	3,00	1,87	
QUOTE PROGETTO		336,79	337,32	336,92	337,32	336,92	337,32
DIST. PARZIALI PROGETTO		0,80	5,00	1,90			



<b>SCAVI E BONIFICHE</b>	
FOSSO	1,077 m <sup>2</sup>
<b>SOVRASTRUTTURA STRADALE</b>	
CASSONETTO	5,000 m
<b>MANUFATTI</b>	
SCAVO PER PIATTAFORMA	4,793 m <sup>2</sup>
SCAVO PER PARETI TRINCEA	0,109 m <sup>2</sup>
AREA DI SCAVO	7,237 m

SEZIONE N.: 48  
 QT. PROGETTO: 339,613  
 DIST.PROG.: 1175,000  
 DIST.PREC.: 25,000  
 DIST.SUCC.: 25,000



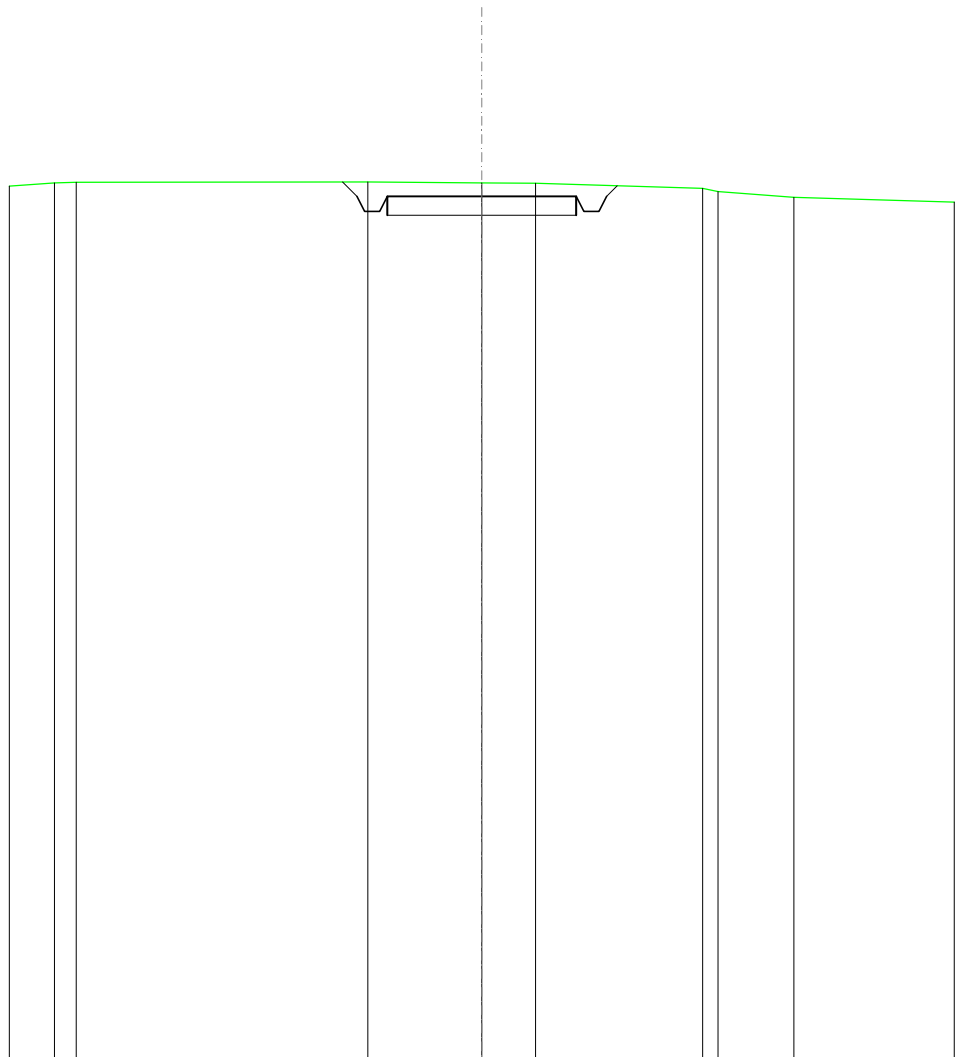
SCALA 1:200

QT.RIF. 320,000

QUOTE TERRENO	339,96	339,89		340,08	340,14	339,73	339,73	339,44	339,45	339,33
DIST.PARZIALI TERRENO		2,62	5,88	1,67	3,26	2,39		4,10		
QUOTE PROGETTO			339,97 339,61 339,21 339,21 339,61	339,61		339,61 339,21 339,21 339,61	339,90			
DIST. PARZIALI PROGETTO				5,00						

<b>SCAVI E BONIFICHE</b>	
FOSSO	1,026 m <sup>2</sup>
<b>SOVRASTRUTTURA STRADALE</b>	
CASSONETTO	5,000 m
<b>MANUFATTI</b>	
SCAVO PER PIATTAFORMA	4,280 m <sup>2</sup>
SCAVO PER PARETI TRINCEA	0,113 m <sup>2</sup>
AREA DI SCAVO	7,263 m

SEZIONE N.: 49  
 QT. PROGETTO: 342,845  
 DIST.PROG.: 1200,000  
 DIST.PREC.: 25,000  
 DIST.SUCC.: 25,000



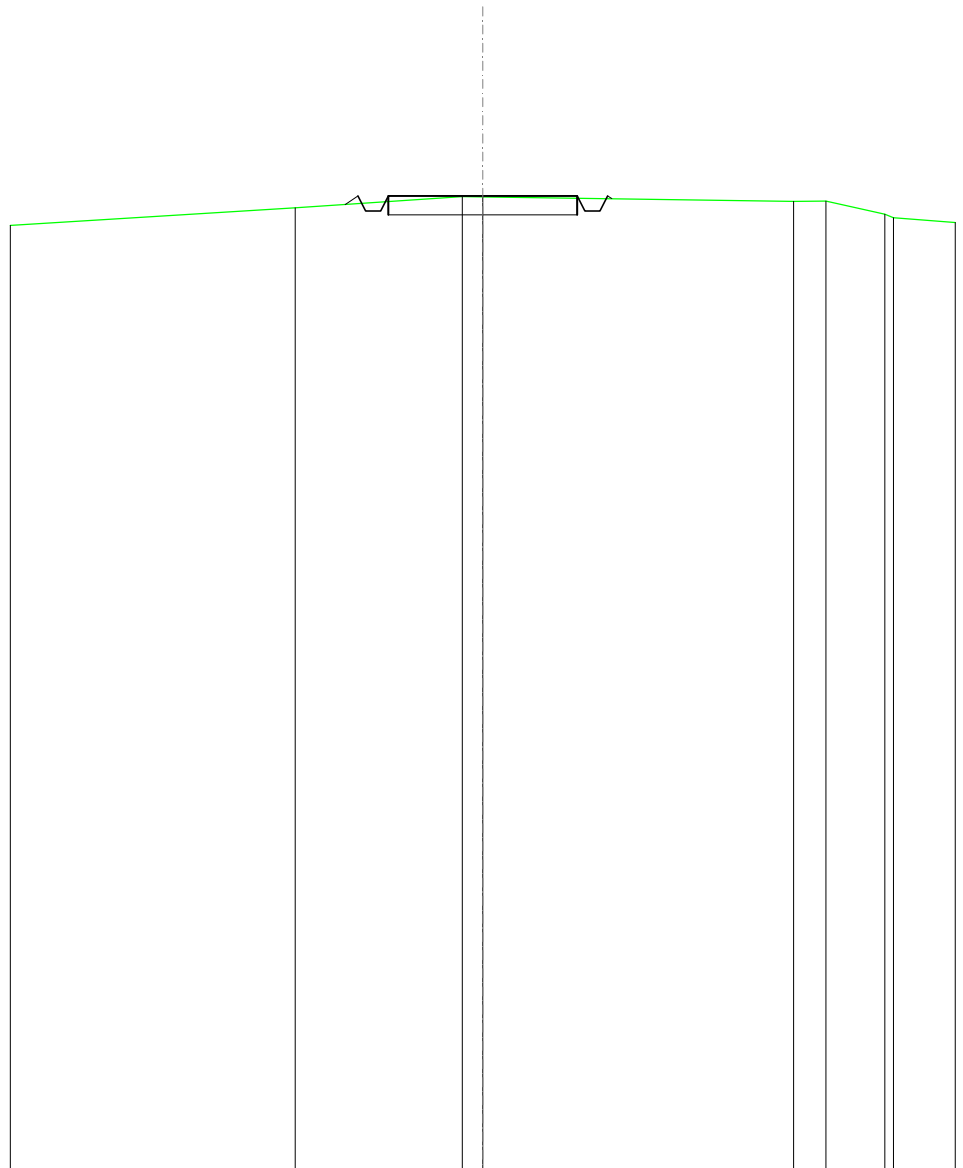
SCALA 1:200

QT.RIF. 320,000

QUOTE TERRENO	343,21 343,22		343,22	343,20	343,19		343,06 342,97	342,82
DIST.PARZIALI TERRENO	0,88	7,71	3,01	1,43	4,42		2,00	
QUOTE PROGETTO			343,22 342,84 342,44 342,44 342,84	342,84		342,84 342,44 342,44 342,84 343,13		
DIST. PARZIALI PROGETTO				5,00				

<b>SCAVI E BONIFICHE</b>	
FOSSO	0,304 m <sup>2</sup>
<b>SOVRASTRUTTURA STRADALE</b>	
CASSONETTO	5,000 m
<b>MANUFATTI</b>	
SCAVO PER PIATTAFORMA	2,222 m <sup>2</sup>
RILEVATO PER SCARPATE	0,057 m <sup>2</sup>
AREA DI SCAVO	6,358 m

SEZIONE N.: 50  
 QT. PROGETTO: 345,794  
 DIST.PROG.: 1225,000  
 DIST.PREC.: 25,000  
 DIST.SUCC.: 25,000



SCALA 1:200

QT.RIF. 320,000

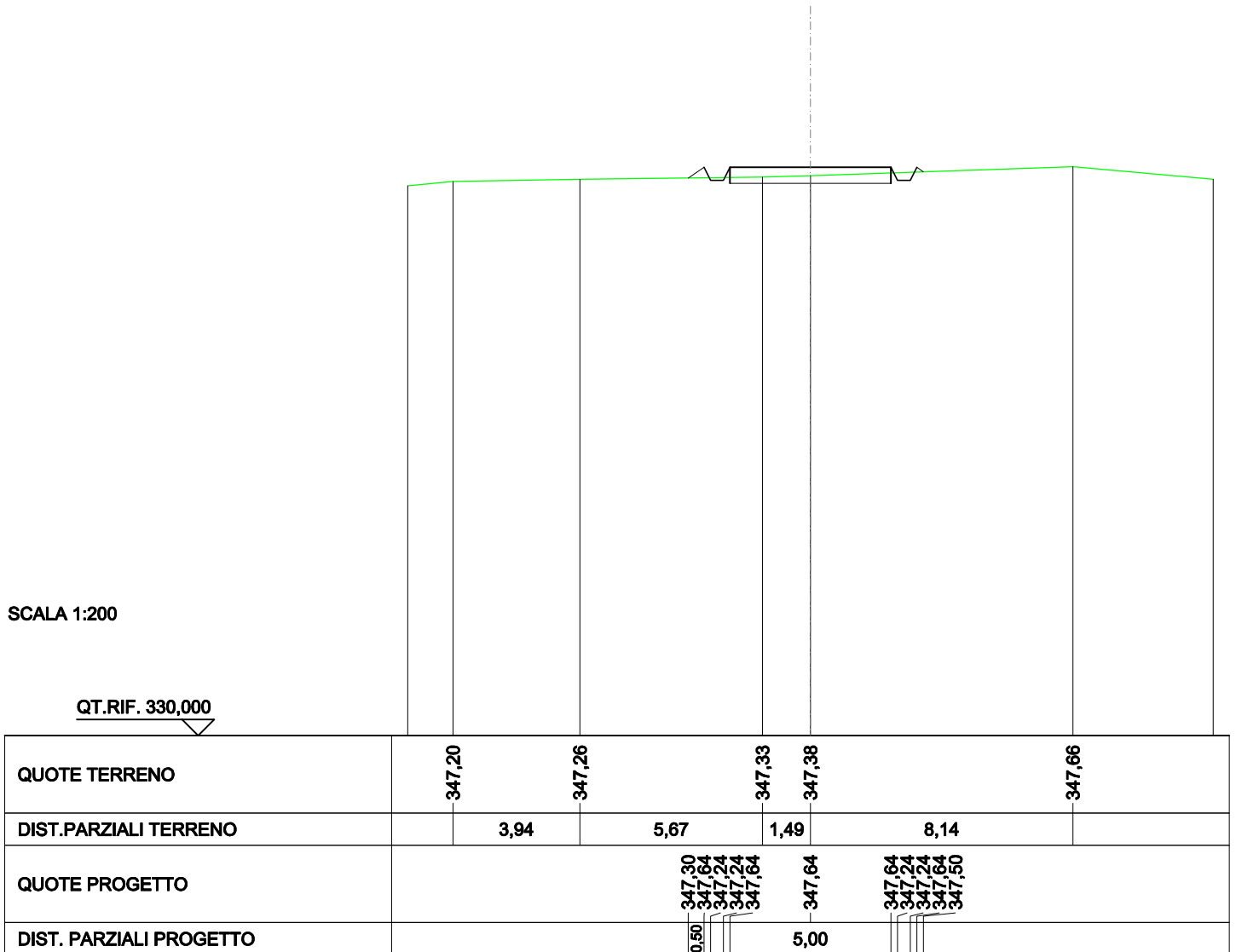
QUOTE TERRENO		345,48		345,78 345,77		345,65 345,65		345,31 345,22
DIST.PARZIALI TERRENO			4,42	0,54		8,22	0,85	1,56
QUOTE PROGETTO			345,57 345,79 345,39 345,79	345,79		345,79 345,39 345,79 345,72		
DIST. PARZIALI PROGETTO				5,00				

<b>SCAVI E BONIFICHE</b>	
FOSSO	0,161 m <sup>2</sup>
<b>SOVRASTRUTTURA STRADALE</b>	
CASSONETTO	5,000 m
<b>MANUFATTI</b>	
SCAVO PER PIATTAFORMA	1,231 m <sup>2</sup>
RILEVATO PER SCARPATE	0,159 m <sup>2</sup>
AREA DI SCAVO	6,122 m

SEZIONE N.: 51  
 QT. PROGETTO: 347,636  
 DIST.PROG.: 1250,000  
 DIST.PREC.: 25,000  
 DIST.SUCC.: 25,000

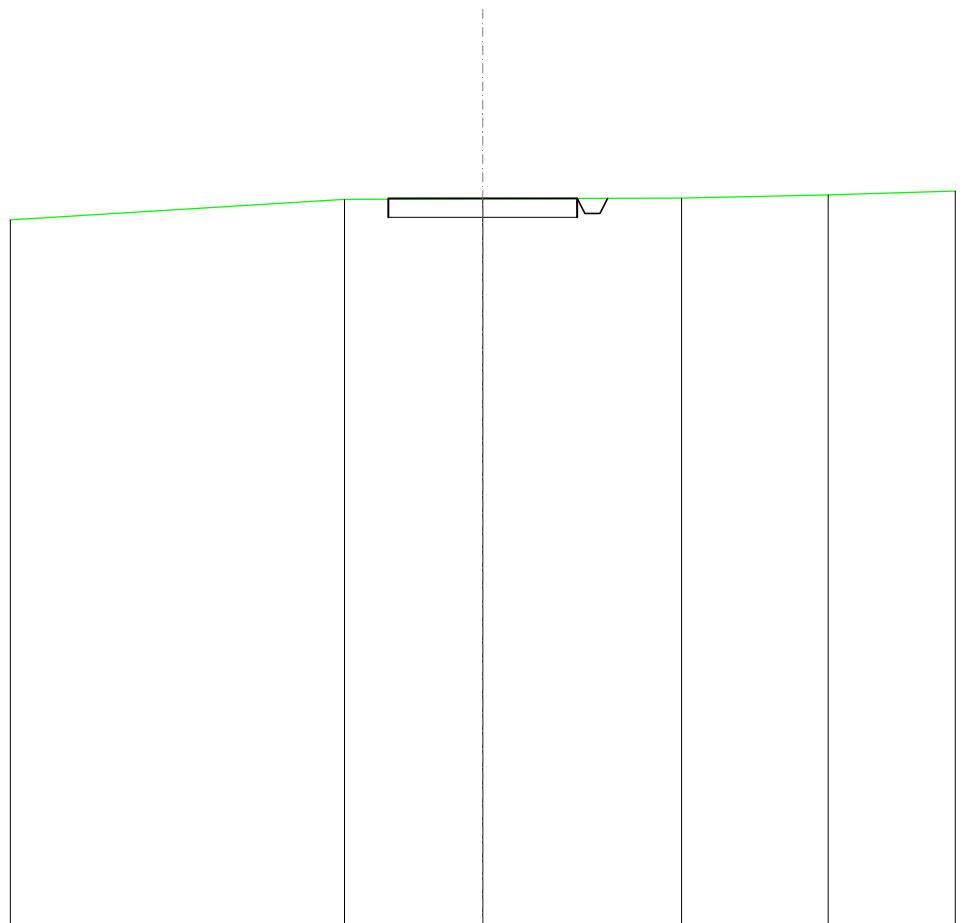
SCALA 1:200

QT.RIF. 330,000



<b>SCAVI E BONIFICHE</b>	
FOSSO	0,238 m <sup>2</sup>
<b>SOVRASTRUTTURA STRADALE</b>	
CASSONETTO	5,000 m
<b>MANUFATTI</b>	
SCAVO PER PIATTAFORMA	2,431 m <sup>2</sup>
AREA DI SCAVO	5,797 m

SEZIONE N.: 52  
 QT. PROGETTO: 349,250  
 DIST.PROG.: 1275,000  
 DIST.PREC.: 25,000  
 DIST.SUCC.: 25,000



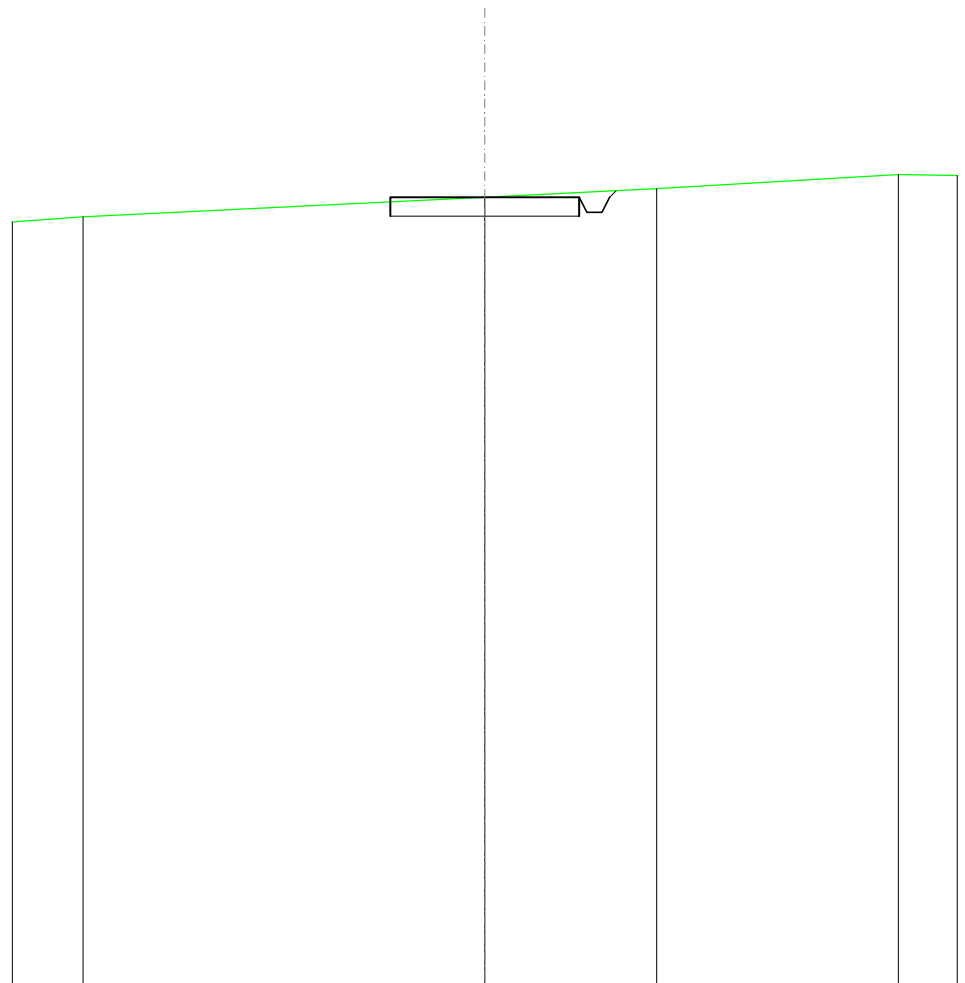
SCALA 1:200

QT.RIF. 330,000

QUOTE TERRENO	349,22	349,24	349,26	349,34
DIST.PARZIALI TERRENO	3,66	5,26	3,88	
QUOTE PROGETTO	349,25	349,25	349,25 348,85 348,85 349,25 349,25	
DIST. PARZIALI PROGETTO				

<b>SCAVI E BONIFICHE</b>	
FOSSO	0,355 m <sup>2</sup>
<b>SOVRASTRUTTURA STRADALE</b>	
CASSONETTO	5,000 m
<b>MANUFATTI</b>	
SCAVO PER PIATTAFORMA	2,494 m <sup>2</sup>
SCAVO PER PARETI TRINCEA	0,014 m <sup>2</sup>
AREA DI SCAVO	5,973 m

SEZIONE N.: 53  
 QT. PROGETTO: 350,864  
 DIST.PROG.: 1300,000  
 DIST.PREC.: 25,000  
 DIST.SUCC.: 3,776



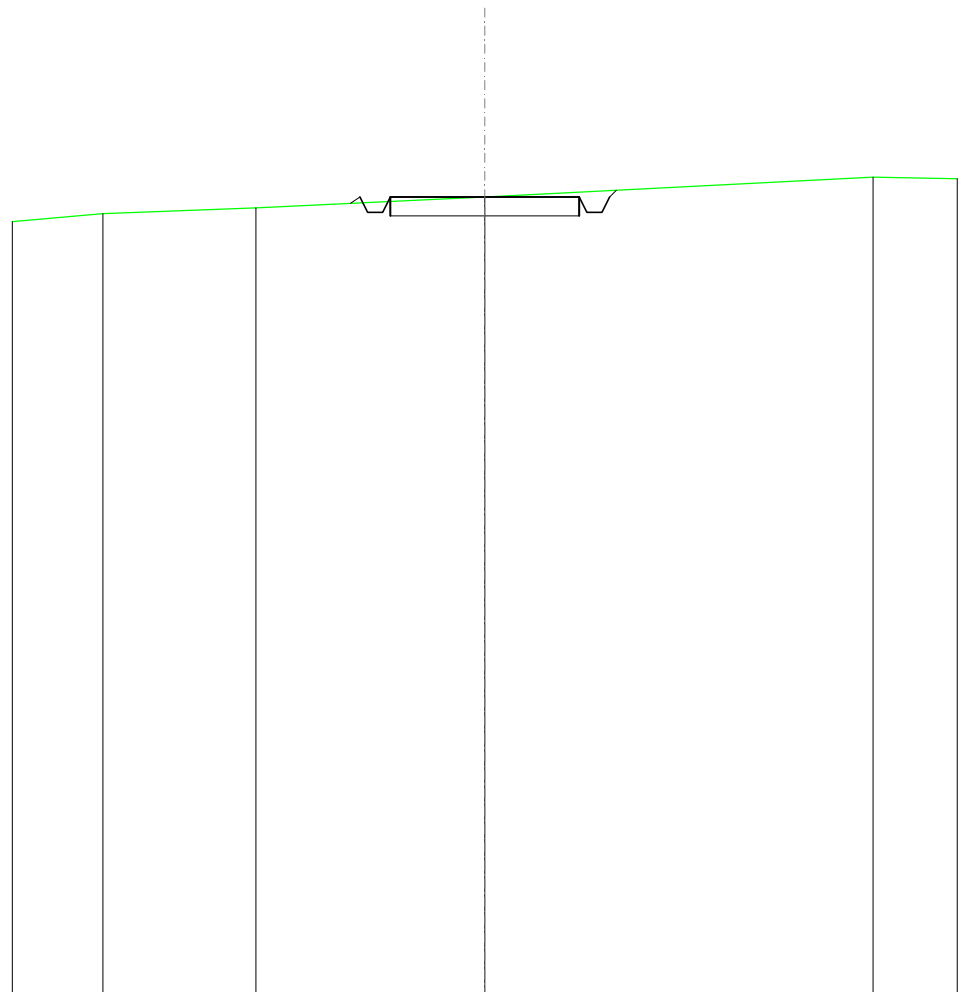
SCALA 1:200

QT.RIF. 330,000

QUOTE TERRENO	350,35		350,86	351,09	351,47	
DIST.PARZIALI TERRENO		10,63		4,55	6,40	
QUOTE PROGETTO			350,86	350,86	350,86	350,86
DIST. PARZIALI PROGETTO						

<b>SCAVI E BONIFICHE</b>	
FOSSO	0,498 m <sup>2</sup>
<b>SOVRASTRUTTURA STRADALE</b>	
CASSONETTO	5,000 m
<b>MANUFATTI</b>	
SCAVO PER PIATTAFORMA	2,512 m <sup>2</sup>
SCAVO PER PARETI TRINCEA	0,015 m <sup>2</sup>
RILEVATO PER SCARPATE	0,030 m <sup>2</sup>
AREA DI SCAVO	6,640 m

SEZIONE N.: 54  
 QT. PROGETTO: 351,108  
 DIST.PROG.: 1303,776  
 DIST.PREC.: 3,776



SCALA 1:200

QT.RIF. 330,000

QUOTE TERRENO	350,67	350,82	351,11	351,63
DIST.PARZIALI TERRENO	4,05	6,06	10,27	
QUOTE PROGETTO		350,94 351,11 350,71 351,11	351,11	351,11 350,71 351,11 351,29
DIST. PARZIALI PROGETTO		5,00		