

Regione
Sicilia



Comune di
Sambuca di Sicilia



Comune di
Contessa Entellina



Comune di
Santa Margherita di Belice



Committente:



Eni Plenitude Technical Services S.r.l.
Via Dismano, 1280
47522 Cesena (FC) - Italy
Tel. centralino + 39 0547 317199
eniplenitude.com

Documento:

PROGETTO DEFINITIVO

Titolo del Progetto:

PARCO EOLICO "SAMBUCA"

Elaborato:

Sezioni trasversali Asse 06_AD

PROGETTO	DISCIPLINA	AMBITO	TIPO ELABORATO	PROGRESSIVO	SCALA
W-SAM	P	VB	SZ	26	1:200

NOME FILE:

W-SAM-P-VB-SZ-26_Sezioni trasversali Asse 06_AD

Progettazione:



Ing. Saverio Pagliuso

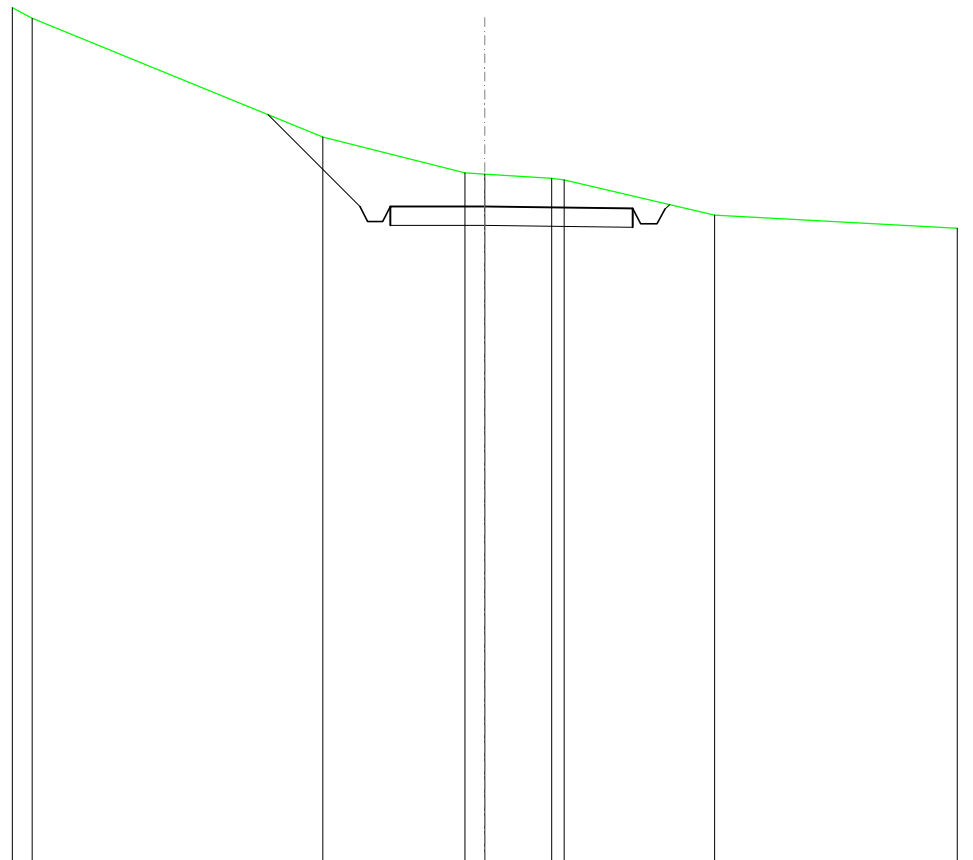
Ing. Mario Francesco Perri

Ing. Giorgio Salatino

Rev:	Data Revisione	Descrizione Revisione	Redatto	Controllato	Approvato
00	SETTEMBRE 2023	PRIMA EMISSIONE	GEMSA	GEMSA	ENI PLENITUDE

SCAVI E BONIFICHE	
FOSSO	1,896 m ²
SOVRASTRUTTURA STRADALE	
CASSONETTO	6,408 m
MANUFATTI	
SCAVO PER PIATTAFORMA	8,570 m ²
SCAVO PER PARETI TRINCEA	1,838 m ²
AREA DI SCAVO	10,627 m

SEZIONE N.: 2
 QT. PROGETTO: 367,366
 DIST.PROG.: 25,000
 DIST.PREC.: 25,000
 DIST.SUCC.: 25,000



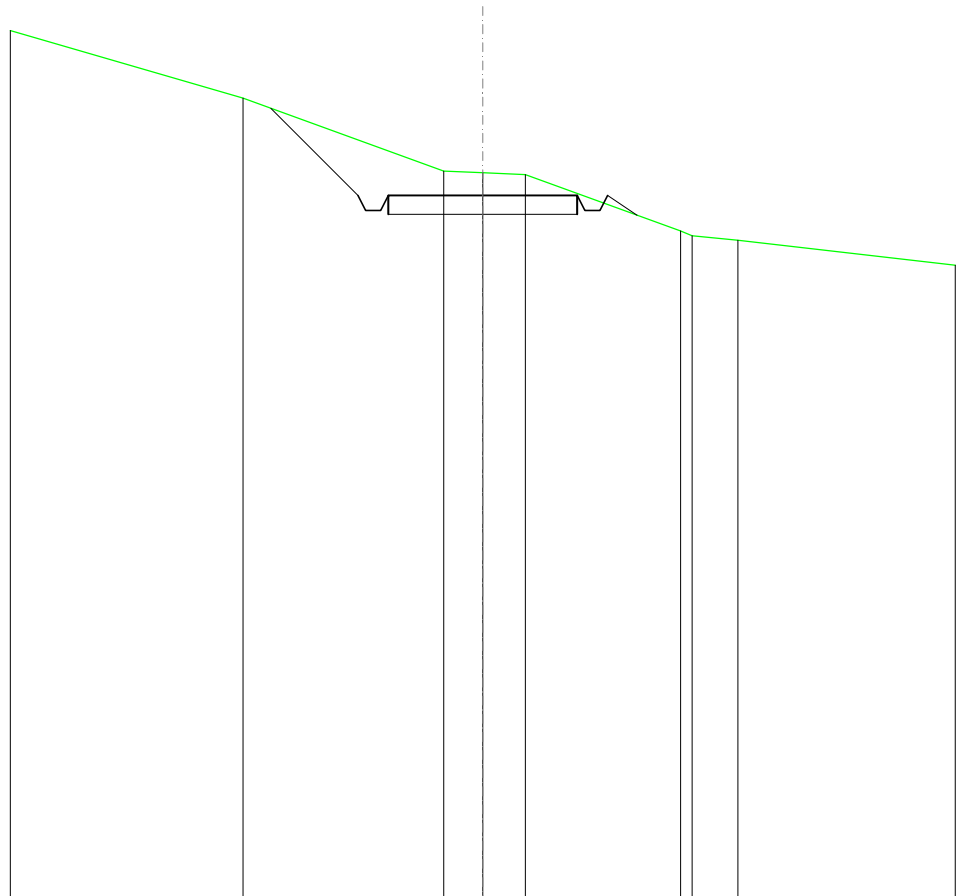
SCALA 1:200

QT.RIF. 350,000

QUOTE TERRENO	372,35		369,21		368,26	368,23		368,12	368,07		367,14			
DIST.PARZIALI TERRENO		7,69		3,76	0,53	1,77		3,98						
QUOTE PROGETTO			369,80	367,37	366,97	366,97	367,37	367,37	367,34	367,32	366,91	366,91	367,30	367,42
DIST. PARZIALI PROGETTO			2,43				6,41							

SCAVI E BONIFICHE	
FOSSO	1,477 m ²
SOVRASTRUTTURA STRADALE	
CASSONETTO	5,000 m
MANUFATTI	
SCAVO PER PIATTAFORMA	5,545 m ²
SCAVO PER PARETI TRINCEA	1,691 m ²
RILEVATO PER SCARPATE	0,104 m ²
AREA DI SCAVO	8,804 m

SEZIONE N.: 3
 QT. PROGETTO: 368,612
 DIST.PROG.: 50,000
 DIST.PREC.: 25,000
 DIST.SUCC.: 25,000



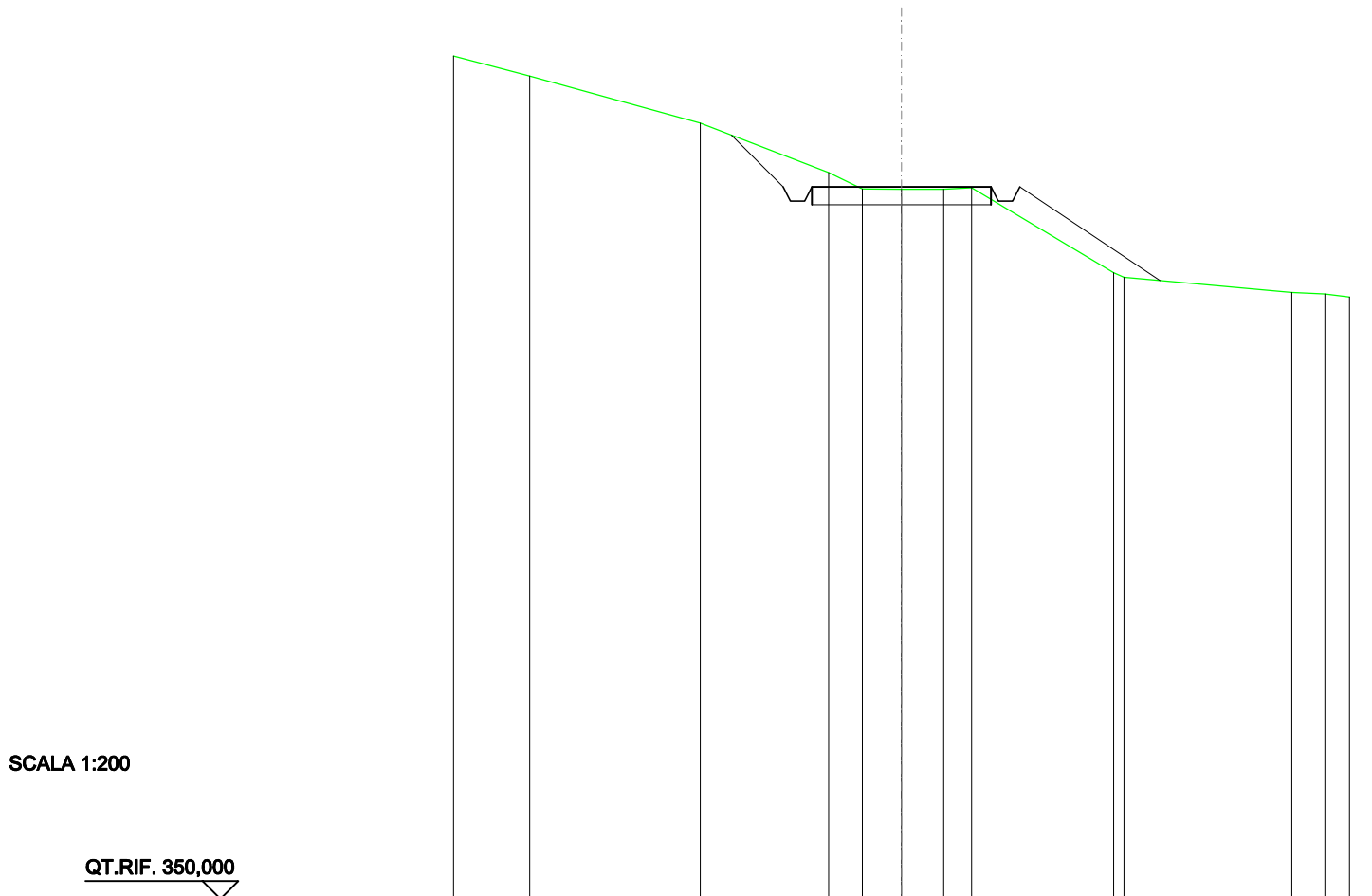
SCALA 1:200

QT.RIF. 350,000

QUOTE TERRENO	371,18	369,26	369,21	369,17	367,67	367,55	367,42
DIST.PARZIALI TERRENO		5,31	1,03	1,13	4,10	1,21	
QUOTE PROGETTO	370,92	368,61	368,21	368,61	368,61	368,21	368,09
DIST. PARZIALI PROGETTO		2,30		5,00		0,78	

SCAVI E BONIFICHE	
FOSSO	0,828 m ²
SOVRASTRUTTURA STRADALE	
CASSONETTO	5,000 m
MANUFATTI	
SCAVO PER PIATTAFORMA	2,609 m ²
SCAVO PER PARETI TRINCEA	0,641 m ²
RILEVATO PER SCARPATE	2,629 m ²
AREA DI SCAVO	7,242 m

SEZIONE N.: 4
 QT. PROGETTO: 369,864
 DIST.PROG.: 75,000
 DIST.PREC.: 25,000
 DIST.SUCC.: 25,000




SCALA 1:200

QT.RIF. 350,000

QUOTE TERRENO	372,95	371,64	370,27	369,81	369,80	369,80	369,84	367,47	366,92	366,87
DIST.PARZIALI TERRENO	4,75	3,58	0,94	1,10	1,17	0,78	3,96	4,68	0,93	
QUOTE PROGETTO		371,31	369,86	369,46	369,86	369,86	369,86	367,25		
DIST. PARZIALI PROGETTO		1,44			5,00			3,91		

SCAVI E BONIFICHE	
FOSSO	0,712 m ²
RILEVATI	
RILEVATO	0,006 m ²
SOVRASTRUTTURA STRADALE	
CASSONETTO	5,000 m
MANUFATTI	
SCAVO PER PIATTAFORMA	2,347 m ²
SCAVO PER PARETI TRINCEA	0,390 m ²
RILEVATO PER SCARPATE	2,610 m ²
AREA DI SCAVO	6,708 m

SEZIONE N.: 5
 QT. PROGETTO: 370,540
 DIST.PROG.: 100,000
 DIST.PREC.: 25,000
 DIST.SUCC.: 25,000




SCALA 1:200

QT.RIF. 350,000

QUOTE TERRENO	372,62	371,85	371,11	370,50	370,50	370,51	369,48	367,95	366,98
DIST.PARZIALI TERRENO	2,57	2,24	1,80	1,06	1,26	2,33	3,12	2,94	
QUOTE PROGETTO		371,62	370,54	370,14	370,14	370,54	370,54	367,64	
DIST. PARZIALI PROGETTO		1,08			5,00			4,35	

SCAVI E BONIFICHE	
FOSSO	0,613 m ²
RILEVATI	
RILEVATO	0,064 m ²
SOVRASTRUTTURA STRADALE	
CASSONETTO	5,000 m
MANUFATTI	
SCAVO PER PIATTAFORMA	2,067 m ²
SCAVO PER PARETI TRINCEA	0,236 m ²
RILEVATO PER SCARPATE	2,442 m ²
AREA DI SCAVO	6,076 m

SEZIONE N.: 7
 QT. PROGETTO: 371,298
 DIST.PROG.: 150,000
 DIST.PREC.: 25,000
 DIST.SUCC.: 25,000



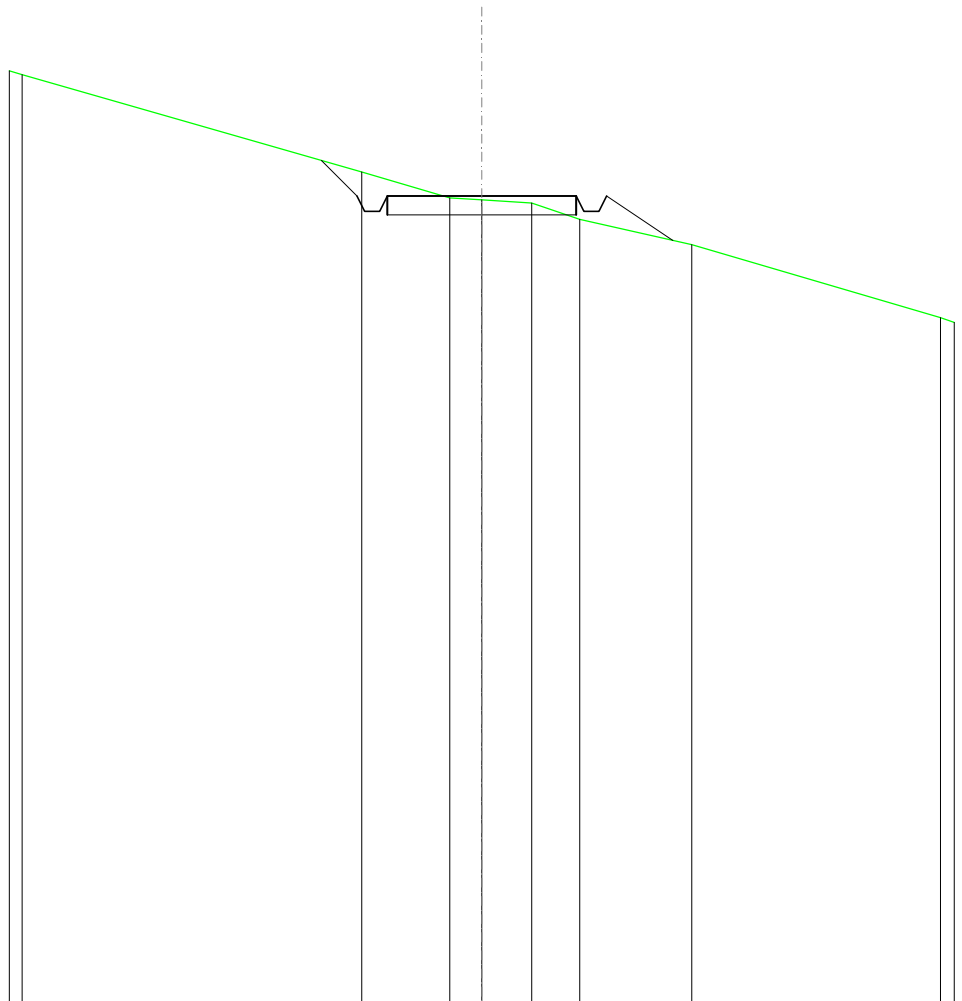
SCALA 1:200

QT.RIF. 350,000

QUOTE TERRENO	374,03	373,20	372,58		371,28	371,24	371,19	370,65	370,28		366,94
DIST.PARZIALI TERRENO		2,56	2,35	4,55	1,21	1,19	1,08	1,64	6,08		
QUOTE PROGETTO					372,11	371,30	370,90	370,90	371,30		
DIST. PARZIALI PROGETTO					0,81				5,00		
											367,41
									5,83		

SCAVI E BONIFICHE	
FOSSO	0,684 m ²
RILEVATI	
RILEVATO	0,010 m ²
SOVRASTRUTTURA STRADALE	
CASSONETTO	5,000 m
MANUFATTI	
SCAVO PER PIATTAFORMA	2,142 m ²
SCAVO PER PARETI TRINCEA	0,316 m ²
RILEVATO PER SCARPATE	0,990 m ²
AREA DI SCAVO	6,494 m

SEZIONE N.: 8
 QT. PROGETTO: 371,319
 DIST.PROG.: 175,000
 DIST.PREC.: 25,000
 DIST.SUCC.: 25,000



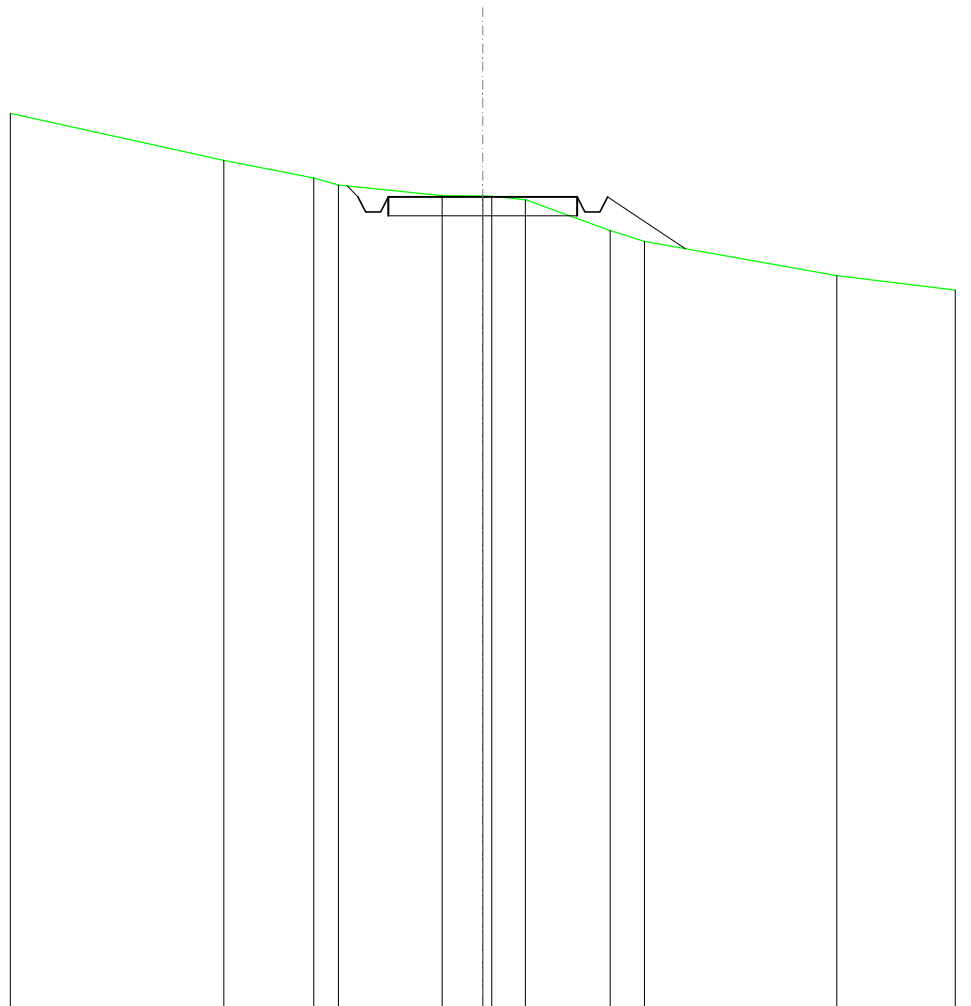
SCALA 1:200

QT.RIF. 350,000

QUOTE TERRENO				371,95		371,27	371,22	371,14	370,70		370,03
DIST.PARZIALI TERRENO				2,33	0,84	1,32	1,27	2,97			
QUOTE PROGETTO		372,26	371,32	370,92	371,32	371,32	371,32	370,92	371,32	370,15	
DIST. PARZIALI PROGETTO		0,94				5,00			1,76		

SCAVI E BONIFICHE	
FOSSO	0,413 m ²
RILEVATI	
RILEVATO	0,009 m ²
SOVRASTRUTTURA STRADALE	
CASSONETTO	5,000 m
MANUFATTI	
SCAVO PER PIATTAFORMA	2,195 m ²
SCAVO PER PARETI TRINCEA	0,037 m ²
RILEVATO PER SCARPATE	1,309 m ²
AREA DI SCAVO	5,867 m

SEZIONE N.: 9
 QT. PROGETTO: 371,487
 DIST.PROG.: 200,000
 DIST.PREC.: 25,000
 DIST.SUCC.: 25,000



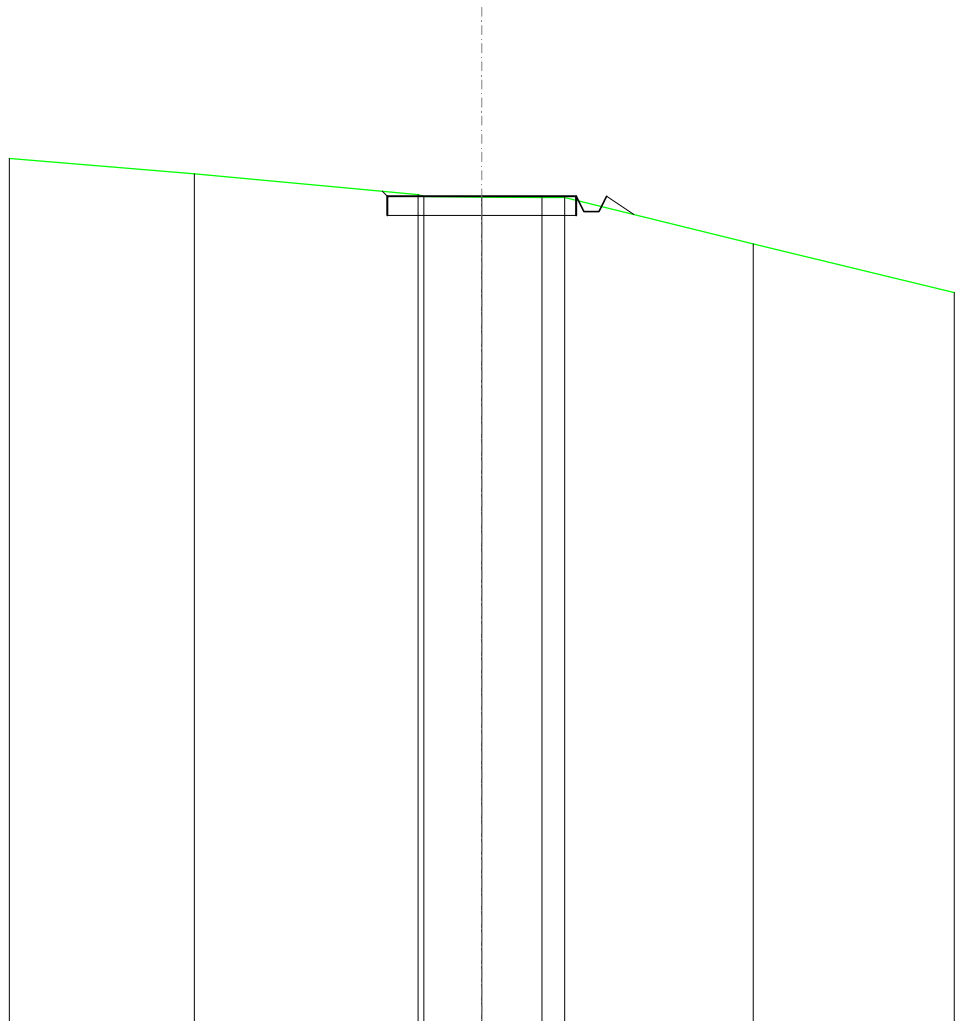
SCALA 1:200

QT.RIF. 350,000

QUOTE TERRENO	372,45	371,98	371,80	371,51	371,51	371,50	371,40	370,59	370,31	369,40
DIST.PARZIALI TERRENO	2,38	0,85	2,75	1,08	0,88	2,24	0,91	5,09		
QUOTE PROGETTO		371,78	371,49	371,09	371,49	371,09	371,49	370,12		
DIST. PARZIALI PROGETTO				5,00			2,06			

SCAVI E BONIFICHE	
FOSSO	0,100 m ²
SOVRASTRUTTURA STRADALE	
CASSONETTO	5,000 m
MANUFATTI	
SCAVO PER PIATTAFORMA	2,478 m ²
SCAVO PER PARETI TRINCEA	0,008 m ²
RILEVATO PER SCARPATE	0,133 m ²
AREA DI SCAVO	5,740 m

SEZIONE N.: 10
 QT. PROGETTO: 371,894
 DIST.PROG.: 225,000
 DIST.PREC.: 25,000
 DIST.SUCC.: 25,000




SCALA 1:200

QT.RIF. 350,000

QUOTE TERRENO	372,49	371,94	371,89	371,87	371,86	371,86	370,64
DIST.PARZIALI TERRENO		5,91	1,53	1,59	0,60	4,99	
QUOTE PROGETTO		372,03	371,89	371,89	371,89	371,49	371,41
DIST. PARZIALI PROGETTO			5,00			0,72	

SOVRASTRUTTURA STRADALE	
CASSONETTO	5,000 m
MANUFATTI	
SCAVO PER PIATTAFORMA	1,292 m ²
RILEVATO PER SCARPATE	0,429 m ²
AREA DI SCAVO	5,000 m

SEZIONE N.: 11
 QT. PROGETTO: 372,301
 DIST.PROG.: 250,000
 DIST.PREC.: 25,000
 DIST.SUCC.: 25,000




SCALA 1:200

QT.RIF. 350,000

QUOTE TERRENO	373,31	373,12		372,41	372,14	372,08	372,04	371,56	371,34
DIST.PARZIALI TERRENO	1,32	6,22		1,80	2,48	1,25	3,60	2,61	
QUOTE PROGETTO					372,17 372,30	372,30		372,30 371,90 371,90 372,30 371,63	
DIST. PARZIALI PROGETTO						5,00		1,00	

SOVRASTRUTTURA STRADALE	
CASSONETTO	4,122 m
MANUFATTI	
SCAVO PER PIATTAFORMA	1,348 m ²
RILEVATO PER SCARPATE	0,872 m ²
AREA DI SCAVO	4,109 m

SEZIONE N.: 12
 QT. PROGETTO: 372,575
 DIST.PROG.: 275,000
 DIST.PREC.: 25,000
 DIST.SUCC.: 26,976



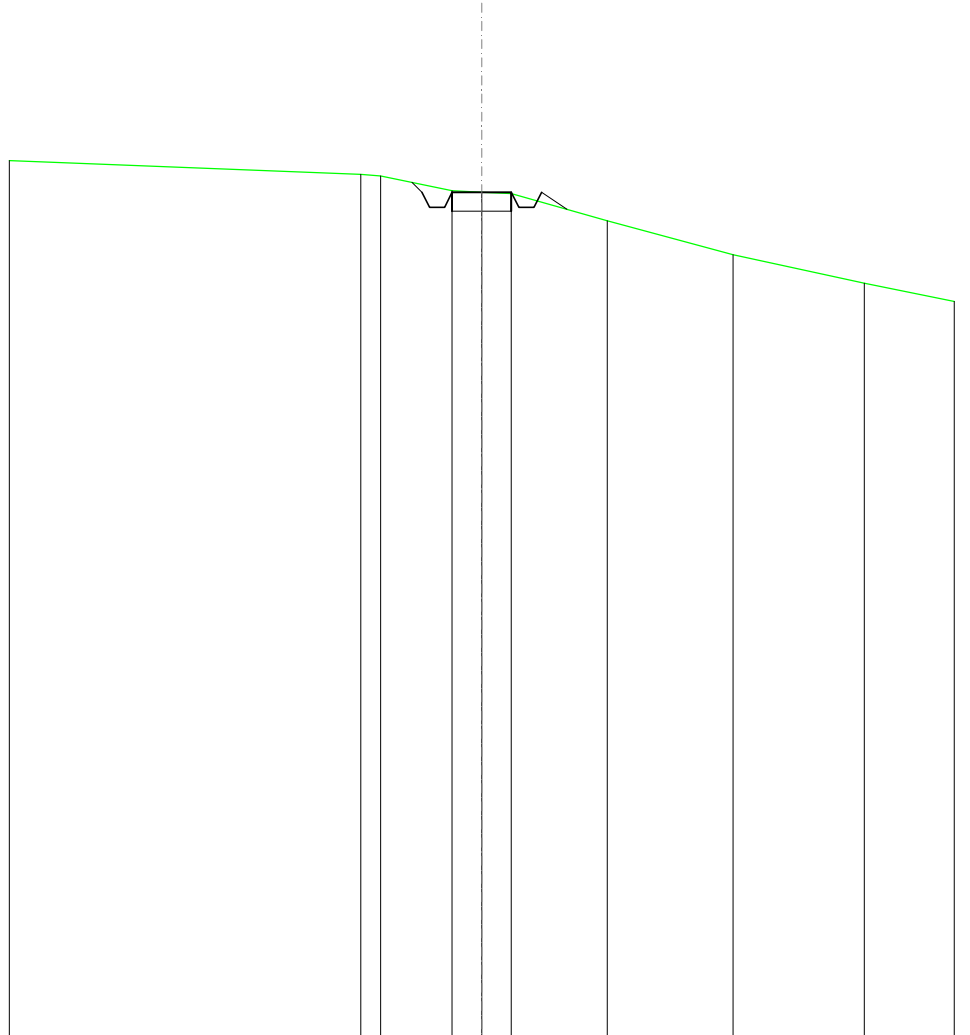
SCALA 1:200

QT.RIF. 350,000

QUOTE TERRENO	373,80	372,95	372,58	372,51	372,44	372,38	372,39	370,89	369,92
DIST.PARZIALI TERRENO	6,26	2,95	1,22	0,82	5,74	3,60			
QUOTE PROGETTO			372,57	372,57	372,57	372,17	372,17	372,57	371,40
DIST. PARZIALI PROGETTO						1,76			

SCAVI E BONIFICHE	
FOSSO	0,479 m ²
SOVRASTRUTTURA STRADALE	
CASSONETTO	1,566 m
MANUFATTI	
SCAVO PER PIATTAFORMA	0,787 m ²
SCAVO PER PARETI TRINCEA	0,027 m ²
RILEVATO PER SCARPATE	0,102 m ²
AREA DI SCAVO	3,295 m

SEZIONE N.: 13
 QT. PROGETTO: 372,372
 DIST.PROG.: 301,976
 DIST.PREC.: 26,976



SCALA 1:200

QT.RIF. 350,000

QUOTE TERRENO				372,85	372,80			372,41	372,37	372,34		371,62		370,72		369,97
DIST.PARZIALI TERRENO				0,52	1,89			0,78	0,78	2,54		3,33		3,46		
QUOTE PROGETTO								372,63	372,37	371,97	372,37	372,37	371,97	372,37	371,92	
DIST. PARZIALI PROGETTO										1,57			0,67			