

Regione
Sicilia



Comune di
Sambuca di Sicilia



Comune di
Contessa Entellina



Comune di
Santa Margherita di Belice



Committente:



Eni Plenitude Technical Services S.r.l.
Via Dismano, 1280
47522 Cesena (FC) - Italy
Tel. centralino + 39 0547 317199
eniplenitude.com

Documento:

PROGETTO DEFINITIVO

Titolo del Progetto:

PARCO EOLICO "SAMBUCA"

Elaborato:

Sezioni trasversali Asse 07_AD

PROGETTO	DISCIPLINA	AMBITO	TIPO ELABORATO	PROGRESSIVO	SCALA
W-SAM	P	VB	SZ	27	1:200

NOME FILE:

W-SAM-P-VB-SZ-27_Sezioni trasversali Asse 07_AD

Progettazione:



Ing. Saverio Pagliuso

Ing. Mario Francesco Perri

Ing. Giorgio Salatino

Rev:	Data Revisione	Descrizione Revisione	Redatto	Controllato	Approvato
00	SETTEMBRE 2023	PRIMA EMISSIONE	GEMSA	GEMSA	ENI PLENITUDE

SCAVI E BONIFICHE	
FOSSO	0,004 m ²
SOVRASTRUTTURA STRADALE	
CASSONETTO	4,040 m
MANUFATTI	
SCAVO PER PIATTAFORMA	1,916 m ²
RILEVATO PER SCARPATE	0,002 m ²
AREA DI SCAVO	4,196 m

SEZIONE N.: 1
 QT. PROGETTO: 247,651
 DIST.PROG.: 0,000
 DIST.SUCC.: 25,000

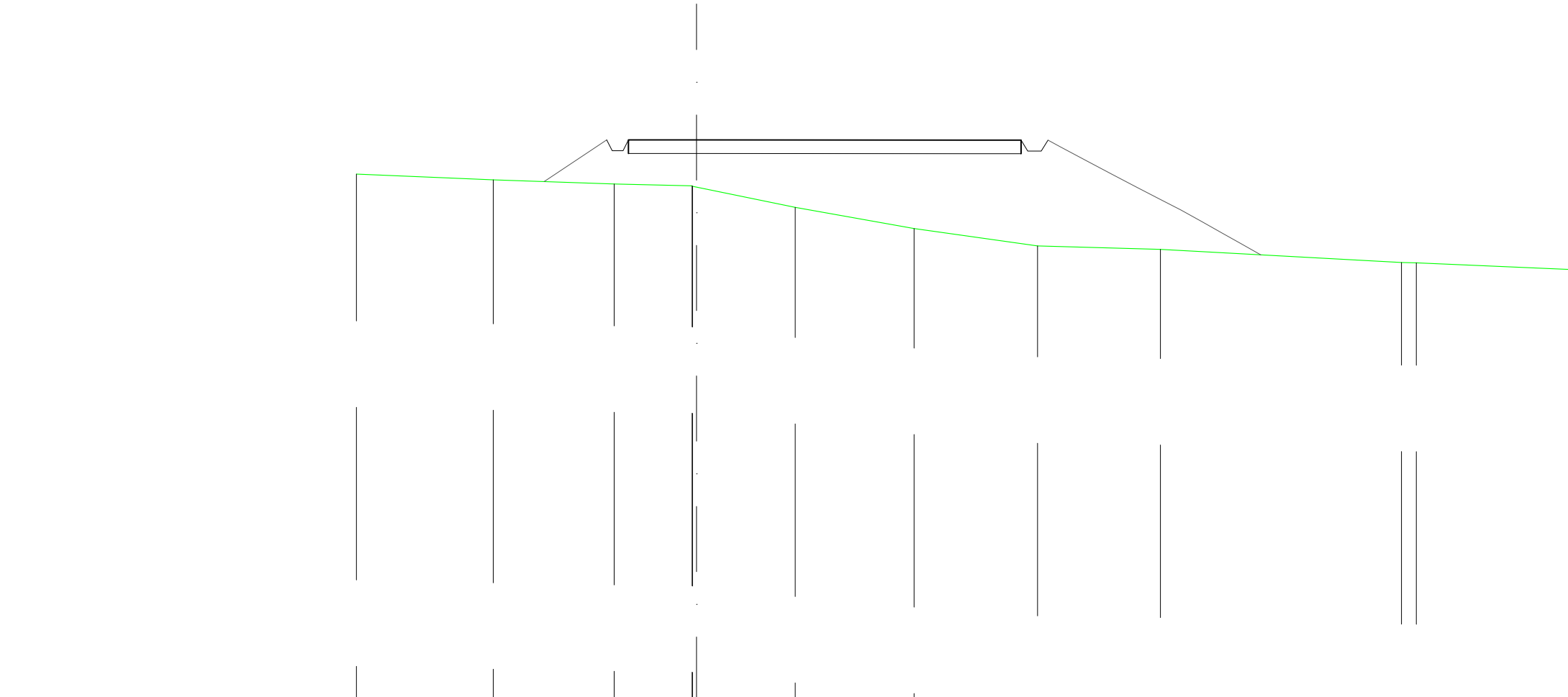
SCALA 1:200

QT.RIF. 230,000

QUOTE TERRENO	247,73	247,65	247,59
DIST.PARZIALI TERRENO		3,57	2,49
QUOTE PROGETTO	247,67 247,71 247,76 247,73	247,68 247,65 247,65 247,63	
DIST. PARZIALI PROGETTO			

RILEVATI	
RILEVATO	30,996 m ²
SOVRASTRUTTURA STRADALE	
CASSONETTO	14,429 m
MANUFATTI	
RILEVATO PER SCARPATE	21,708 m ²

SEZIONE N.: 2
 QT. PROGETTO: 247,680
 DIST.PROG.: 25,000
 DIST.PREC.: 25,000
 DIST.SUCC.: 25,000



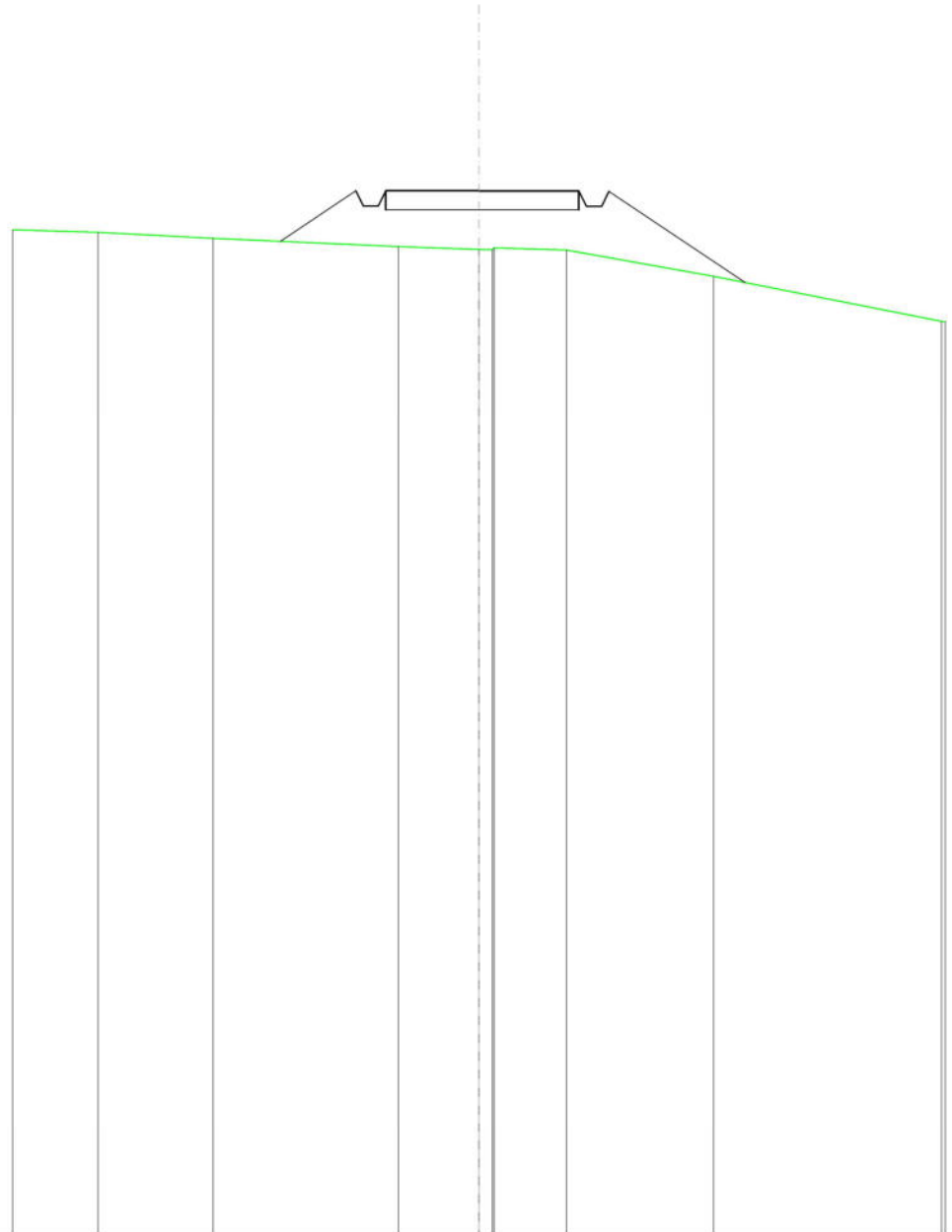
SCALA 1:200

QT.RIF. 222,919

QUOTE TERRENO	-246,42	-246,21	-246,06	-245,99 -245,97 -245,94	-245,20	-244,42	-243,78	-243,65	-243,17 -243,16
DIST.PARZIALI TERRENO	5,03	4,45	2,86	3,63	4,37	4,54	4,52	8,86	0,54
QUOTE PROGETTO		246,15	247,68 247,28 247,28 247,68	247,68		247,67	247,67 247,27 247,67 247,42 246,90	246,41 245,95 245,51	245,10 244,67 244,26 243,87 243,45
DIST. PARZIALI PROGETTO		2,30		14,43			0,50 0,97 0,93 0,88 0,84 0,80	0,77 0,73 0,70 0,73	

RILEVATI	
RILEVATO	5,367 m ²
SOVRASTRUTTURA STRADALE	
CASSONETTO	5,179 m
MANUFATTI	
RILEVATO PER SCARPATE	6,718 m ²

SEZIONE N.: 3
 QT. PROGETTO: 247,999
 DIST.PROG.: 50,000
 DIST.PREC.: 25,000
 DIST.SUCC.: 25,000



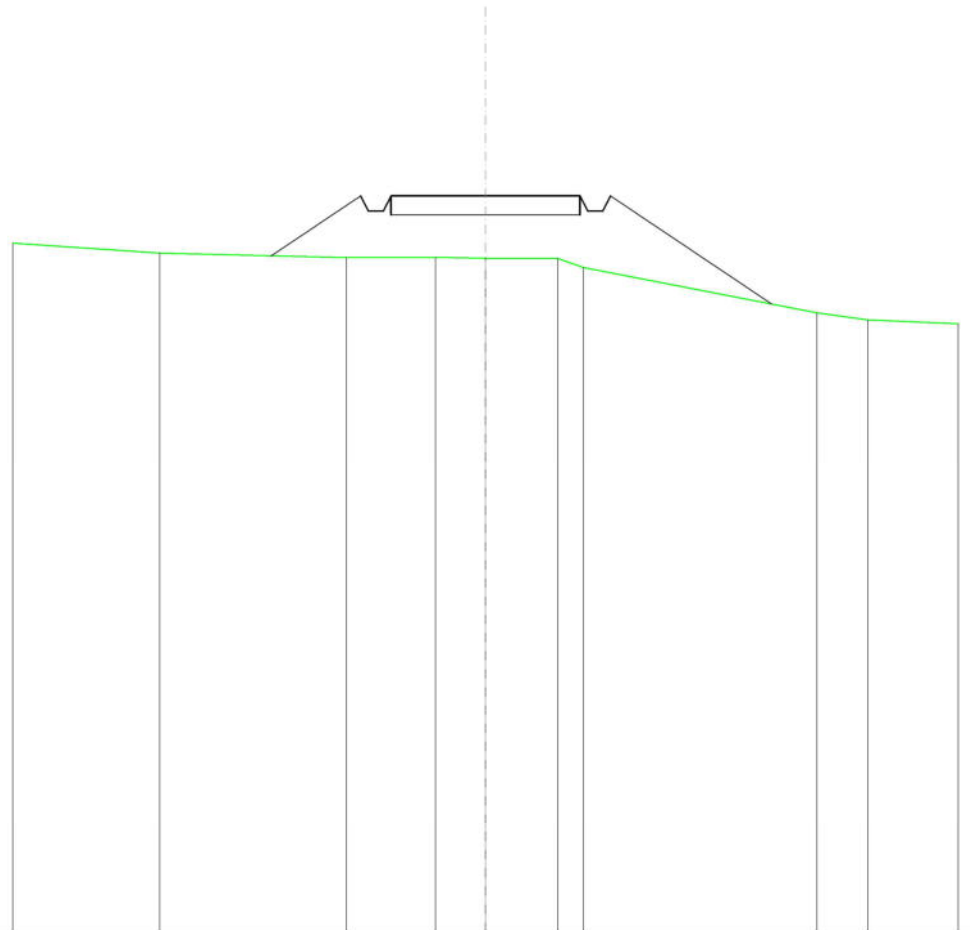
SCALA 1:200

QT.RIF. 220,000

QUOTE TERRENO	246,89	246,73	246,51	246,44 246,43 246,48	246,42	245,71
DIST.PARZIALI TERRENO	3,08	4,96	2,16	1,94	3,94	
QUOTE PROGETTO		246,65	248,00 247,60 247,60 248,00	248,00	247,99 247,59 247,59 247,99	245,54
DIST. PARZIALI PROGETTO		2,02	5,18	3,66		

RILEVATI	
RILEVATO	5,740 m ²
SOVRASTRUTTURA STRADALE	
CASSONETTO	5,000 m
MANUFATTI	
RILEVATO PER SCARPATE	8,637 m ²

SEZIONE N.: 4
 QT. PROGETTO: 249,503
 DIST.PROG.: 75,000
 DIST.PREC.: 25,000
 DIST.SUCC.: 25,000



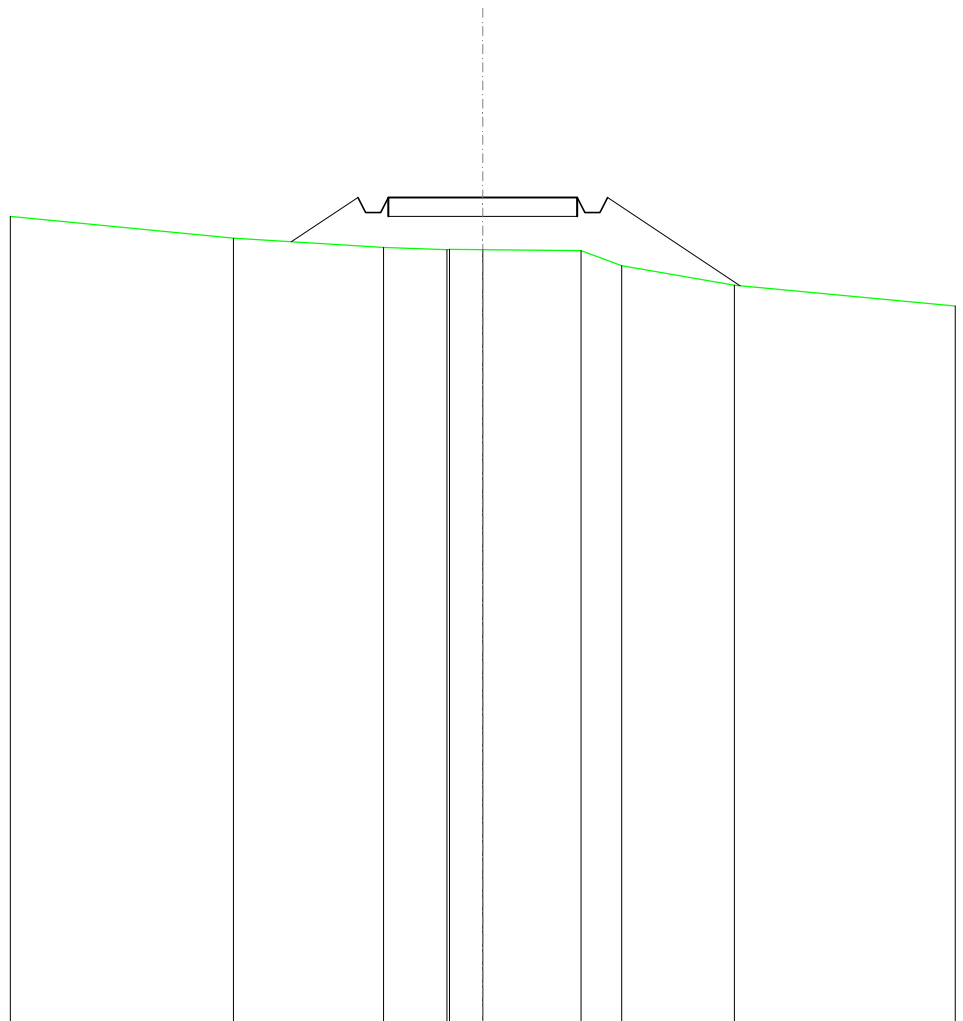
SCALA 1:200

QT.RIF. 230,000

QUOTE TERRENO	247,99	247,87	247,89	247,86	247,85	247,62	246,42	246,24
DIST.PARZIALI TERRENO	4,94	2,35	1,32	1,92	0,67	6,17	1,35	
QUOTE PROGETTO	247,92	249,50	249,10	249,50	249,50	249,10	246,65	
DIST. PARZIALI PROGETTO	2,37			5,00			4,27	

RILEVATI	
RILEVATO	4,404 m ²
SOVRASTRUTTURA STRADALE	
CASSONETTO	5,000 m
MANUFATTI	
RILEVATO PER SCARPATE	5,971 m ²

SEZIONE N.: 5
 QT. PROGETTO: 251,867
 DIST. PROG.: 100,000
 DIST. PREC.: 25,000
 DIST. SUCC.: 25,000



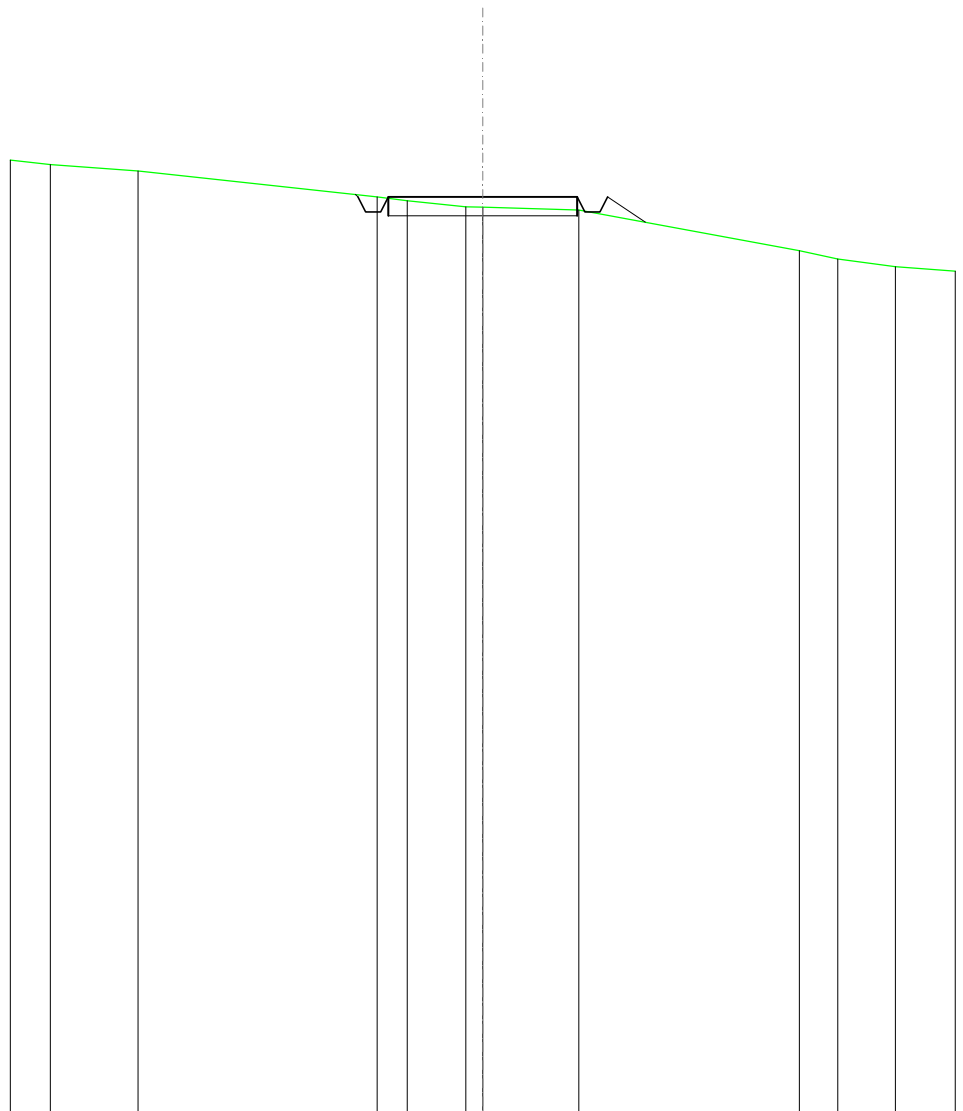
SCALA 1:200

QT. RIF. 230,000

QUOTE TERRENO		250,79		250,54		250,48	250,49	250,48		250,46		250,06		249,54	
DIST. PARZIALI TERRENO			3,97		1,68	0,88		2,60		1,08		2,98			
QUOTE PROGETTO		250,69		251,87	251,47	251,47	251,87		251,87		251,87	251,47	251,47	251,87	249,53
DIST. PARZIALI PROGETTO			1,76				5,00						3,51		

SCAVI E BONIFICHE	
FOSSO	0,253 m ²
SOVRASTRUTTURA STRADALE	
CASSONETTO	5,000 m
MANUFATTI	
SCAVO PER PIATTAFORMA	1,300 m ²
SCAVO PER PARETI TRINCEA	0,002 m ²
RILEVATO PER SCARPATE	0,335 m ²
AREA DI SCAVO	6,001 m

SEZIONE N.: 6
 QT. PROGETTO: 254,258
 DIST.PROG.: 125,000
 DIST.PREC.: 25,000
 DIST.SUCC.: 25,000




SCALA 1:200

QT.RIF. 230,000

QUOTE TERRENO	255,11	254,94		254,26	254,16	254,00	253,99	253,91		252,84	252,61	252,41	
DIST.PARZIALI TERRENO		2,32	6,32	0,80	1,55	2,54		5,84		1,02	1,52		
QUOTE PROGETTO				254,32	254,26	253,86	253,86	254,26	254,26	253,86	253,86	254,26	253,59
DIST. PARZIALI PROGETTO						5,00			1,00				

SCAVI E BONIFICHE	
FOSSO	0,398 m ²
RILEVATI	
RILEVATO	0,001 m ²
SOVRASTRUTTURA STRADALE	
CASSONETTO	5,000 m
MANUFATTI	
SCAVO PER PIATTAFORMA	2,077 m ²
SCAVO PER PARETI TRINCEA	0,026 m ²
RILEVATO PER SCARPATE	0,805 m ²
AREA DI SCAVO	5,931 m

SEZIONE N.: 7
 QT. PROGETTO: 256,267
 DIST.PROG.: 150,000
 DIST.PREC.: 25,000
 DIST.SUCC.: 25,000



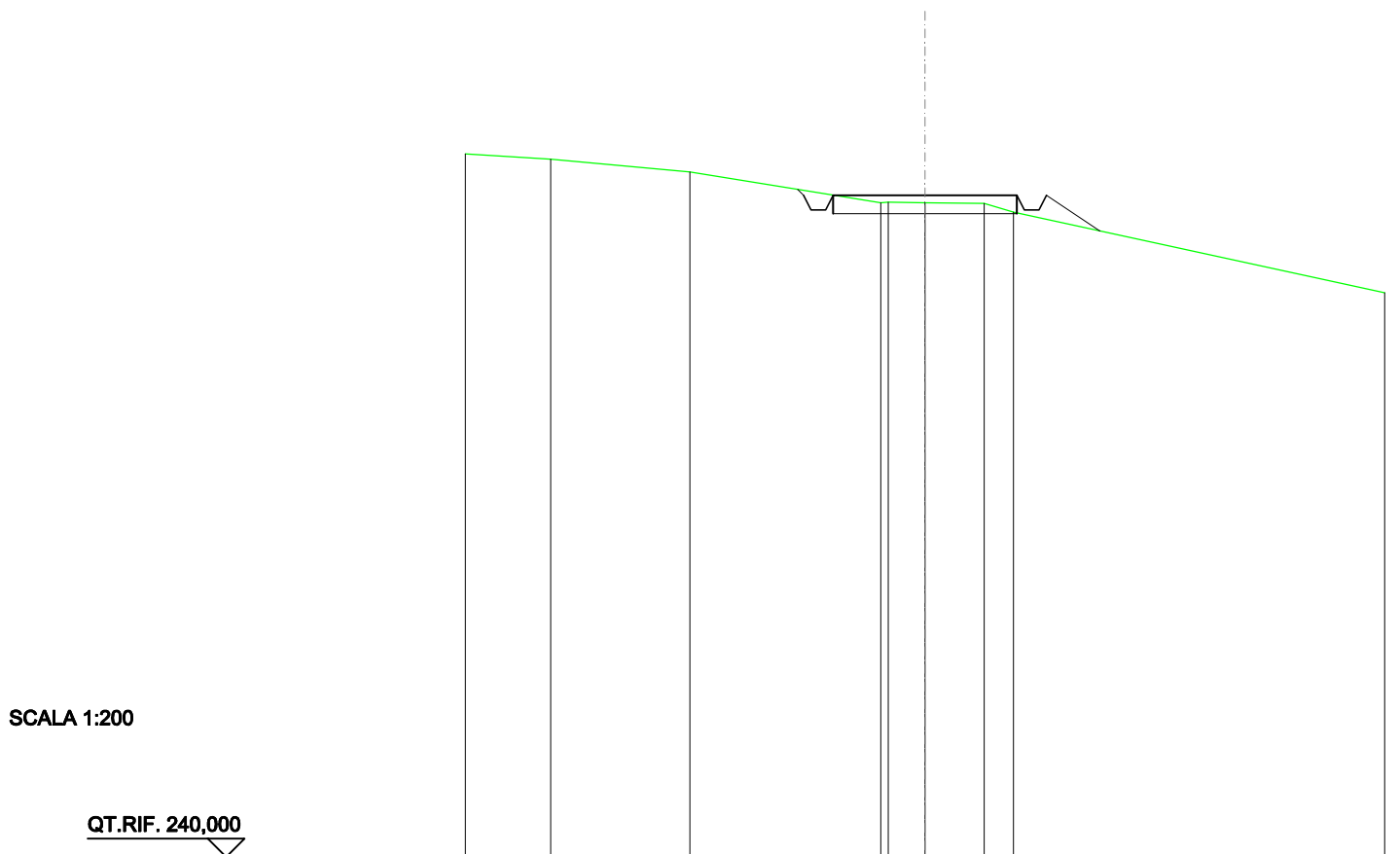
SCALA 1:200

QT.RIF. 230,000

QUOTE TERRENO	257,38	256,95	256,50	256,42	256,24	256,27	254,52	254,14
DIST.PARZIALI TERRENO	2,57	2,22	1,45	2,17	7,81	1,54		
QUOTE PROGETTO			256,50	256,27	255,87	256,27	256,27	255,21
DIST. PARZIALI PROGETTO			5,00	1,58				

SCAVI E BONIFICHE	
FOSSO	0,297 m ²
SOVRASTRUTTURA STRADALE	
CASSONETTO	5,000 m
MANUFATTI	
SCAVO PER PIATTAFORMA	1,478 m ²
SCAVO PER PARETI TRINCEA	0,011 m ²
RILEVATO PER SCARPATE	0,691 m ²
AREA DI SCAVO	5,961 m

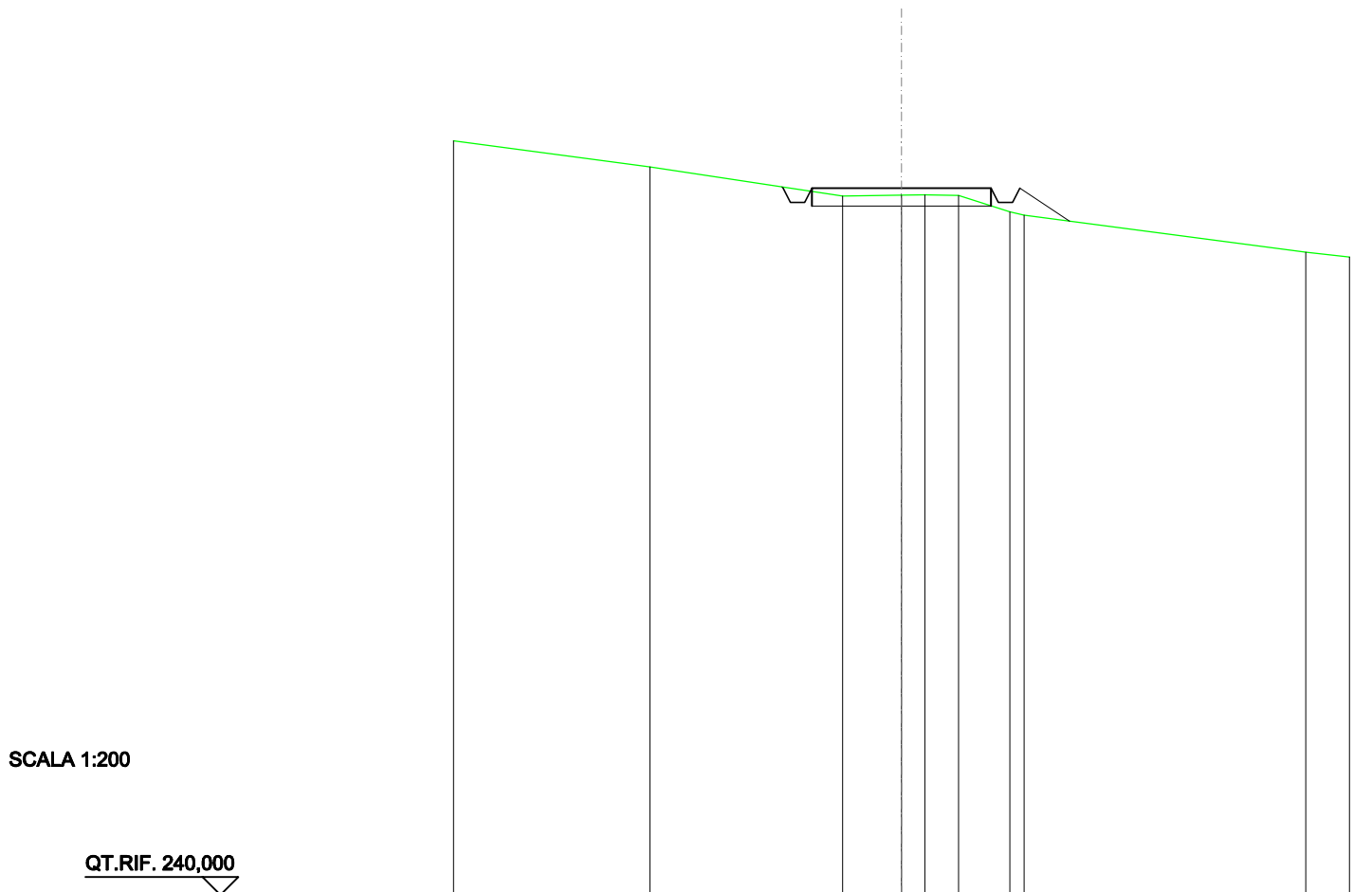
SEZIONE N.: 8
 QT. PROGETTO: 257,996
 DIST.PROG.: 175,000
 DIST.PREC.: 25,000
 DIST.SUCC.: 25,000



QUOTE TERRENO	258,98	258,63	257,80	257,81	257,79	257,77	257,54
DIST.PARZIALI TERRENO	3,79	5,19	1,00	1,61	0,79		
QUOTE PROGETTO			258,16	258,00	257,60	258,00	257,03
DIST. PARZIALI PROGETTO					5,00		1,46

SCAVI E BONIFICHE	
FOSSO	0,216 m ²
SOVRASTRUTTURA STRADALE	
CASSONETTO	5,000 m
MANUFATTI	
SCAVO PER PIATTAFORMA	1,384 m ²
SCAVO PER PARETI TRINCEA	0,000 m ²
RILEVATO PER SCARPATE	0,770 m ²
AREA DI SCAVO	5,790 m

SEZIONE N.: 9
 QT. PROGETTO: 259,726
 DIST.PROG.: 200,000
 DIST.PREC.: 25,000
 DIST.SUCC.: 25,000




SCALA 1:200

QT.RIF. 240,000

QUOTE TERRENO	260,32		259,50	259,53	259,54	259,52	259,07	258,97	257,93
DIST.PARZIALI TERRENO		5,38	1,64	0,65	0,94	1,43		7,86	
QUOTE PROGETTO			259,76	259,73	259,33	259,33	259,73	259,33	259,73
DIST. PARZIALI PROGETTO				5,00			1,39		

SCAVI E BONIFICHE	
FOSSO	0,073 m ²
RILEVATI	
RILEVATO	0,451 m ²
SOVRASTRUTTURA STRADALE	
CASSONETTO	5,000 m
MANUFATTI	
SCAVO PER PIATTAFORMA	0,273 m ²
RILEVATO PER SCARPATE	1,703 m ²
AREA DI SCAVO	3,328 m

SEZIONE N.: 10
 QT. PROGETTO: 262,019
 DIST.PROG.: 225,000
 DIST.PREC.: 25,000
 DIST.SUCC.: 25,000



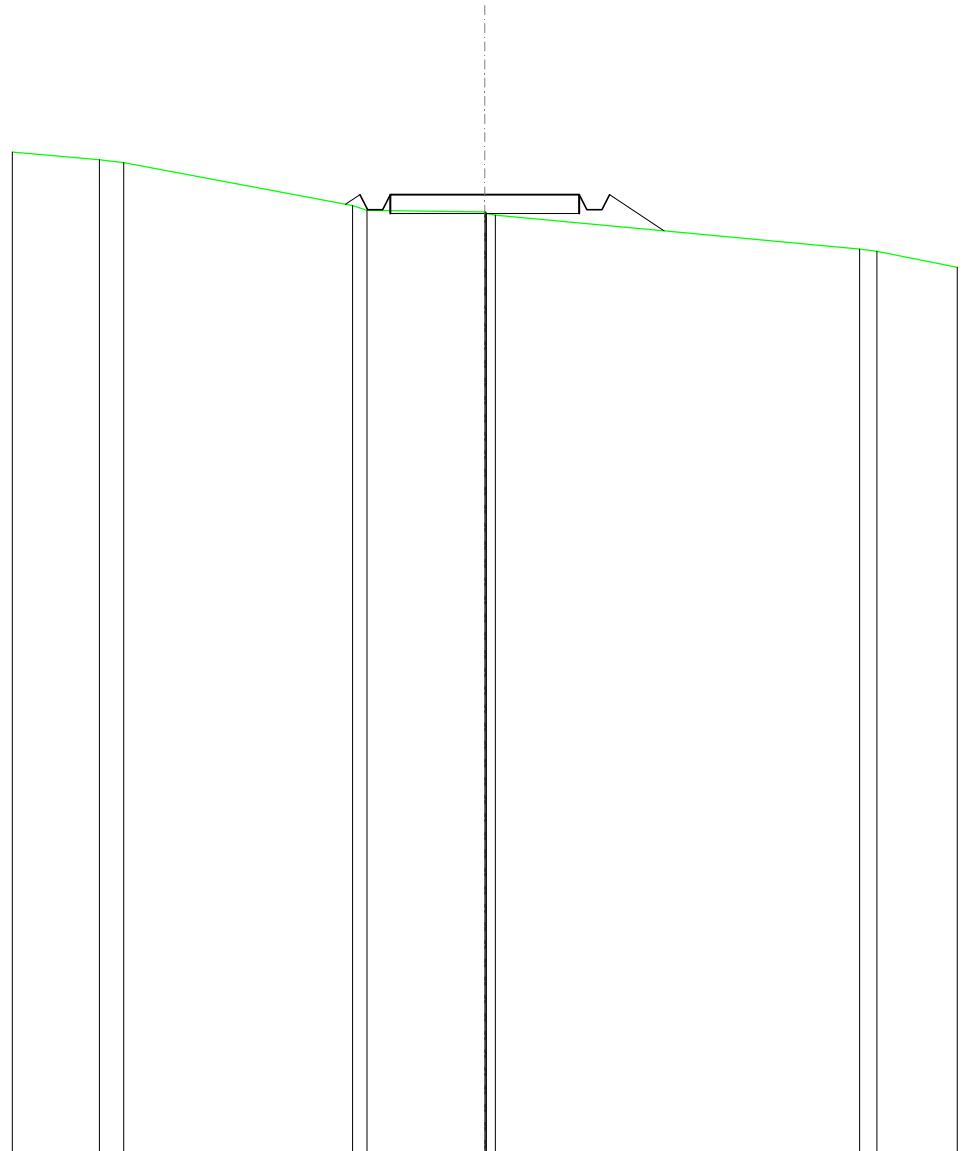
SCALA 1:200

QT.RIF. 240,000

QUOTE TERRENO	262,01	261,76	261,69	261,59	261,57	261,21	260,37	259,90
DIST.PARZIALI TERRENO		2,47	2,13		1,97		4,81	4,49
QUOTE PROGETTO		261,84	262,02	261,62	262,02	261,62	262,02	260,61
DIST. PARZIALI PROGETTO				5,00			2,11	

RILEVATI	
RILEVATO	0,341 m ²
SOVRASTRUTTURA STRADALE	
CASSONETTO	5,000 m
MANUFATTI	
SCAVO PER PIATTAFORMA	0,144 m ²
RILEVATO PER SCARPATE	1,146 m ²
AREA DI SCAVO	2,538 m

SEZIONE N.: 11
 QT. PROGETTO: 265,380
 DIST.PROG.: 250,000
 DIST.PREC.: 25,000
 DIST.SUCC.: 25,000




SCALA 1:200

QT.RIF. 240,000

QUOTE TERRENO	266,30 266,22		265,09 264,96	264,92 264,92 264,87 264,83		263,94 263,86
DIST.PARZIALI TERRENO	0,64	6,05	3,11		9,63	
QUOTE PROGETTO			265,12 265,38 264,98 264,98 265,38	265,38	265,38 264,98 264,98 265,38 264,42	
DIST. PARZIALI PROGETTO				5,00	1,44	

SCAVI E BONIFICHE	
FOSSO	0,231 m ²
SOVRASTRUTTURA STRADALE	
CASSONETTO	5,000 m
MANUFATTI	
SCAVO PER PIATTAFORMA	1,512 m ²
SCAVO PER PARETI TRINCEA	0,004 m ²
RILEVATO PER SCARPATE	0,665 m ²
AREA DI SCAVO	5,858 m

SEZIONE N.: 12
 QT. PROGETTO: 268,874
 DIST.PROG.: 275,000
 DIST.PREC.: 25,000
 DIST.SUCC.: 25,000



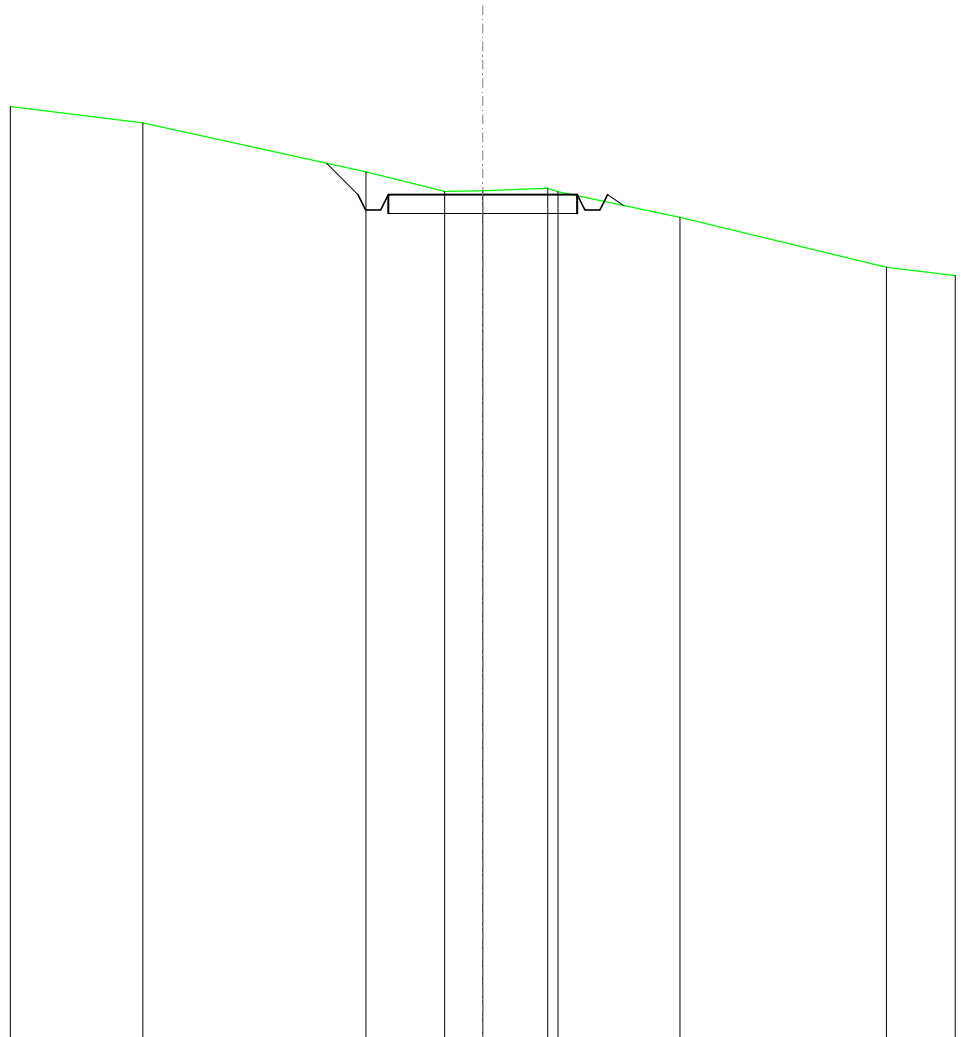
SCALA 1:200

QT.RIF. 250,000

QUOTE TERRENO	270,44		269,13	268,73	268,71	268,73	268,75	268,68		267,51	267,12
DIST.PARZIALI TERRENO		6,71		1,67	1,04	1,31	0,58	0,84	5,45		2,32
QUOTE PROGETTO				268,98	268,87	268,47	268,87	268,87	268,87	268,47	268,87
DIST. PARZIALI PROGETTO							5,00			1,42	

SCAVI E BONIFICHE	
FOSSO	0,842 m ²
SOVRASTRUTTURA STRADALE	
CASSONETTO	5,000 m
MANUFATTI	
SCAVO PER PIATTAFORMA	3,284 m ²
SCAVO PER PARETI TRINCEA	0,270 m ²
RILEVATO PER SCARPATE	0,052 m ²
AREA DI SCAVO	7,325 m

SEZIONE N.: 13
 QT. PROGETTO: 272,360
 DIST.PROG.: 300,000
 DIST.PREC.: 25,000
 DIST.SUCC.: 25,000




SCALA 1:200

QT.RIF. 250,000

QUOTE TERRENO	274,26	272,96	272,44	272,47	272,53	272,44	271,76	270,44
DIST.PARZIALI TERRENO	5,90	2,08	1,01	1,72	3,23	5,46		
QUOTE PROGETTO		273,19	272,36	271,96	271,96	272,36	272,07	
DIST. PARZIALI PROGETTO		0,83			5,00			

SCAVI E BONIFICHE	
FOSSO	0,882 m ²
SOVRASTRUTTURA STRADALE	
CASSONETTO	5,000 m
MANUFATTI	
SCAVO PER PIATTAFORMA	2,393 m ²
SCAVO PER PARETI TRINCEA	0,429 m ²
RILEVATO PER SCARPATE	0,074 m ²
AREA DI SCAVO	7,579 m

SEZIONE N.: 14
 QT. PROGETTO: 275,092
 DIST.PROG.: 325,000
 DIST.PREC.: 25,000
 DIST.SUCC.: 25,000



SCALA 1:200

QT.RIF. 250,000

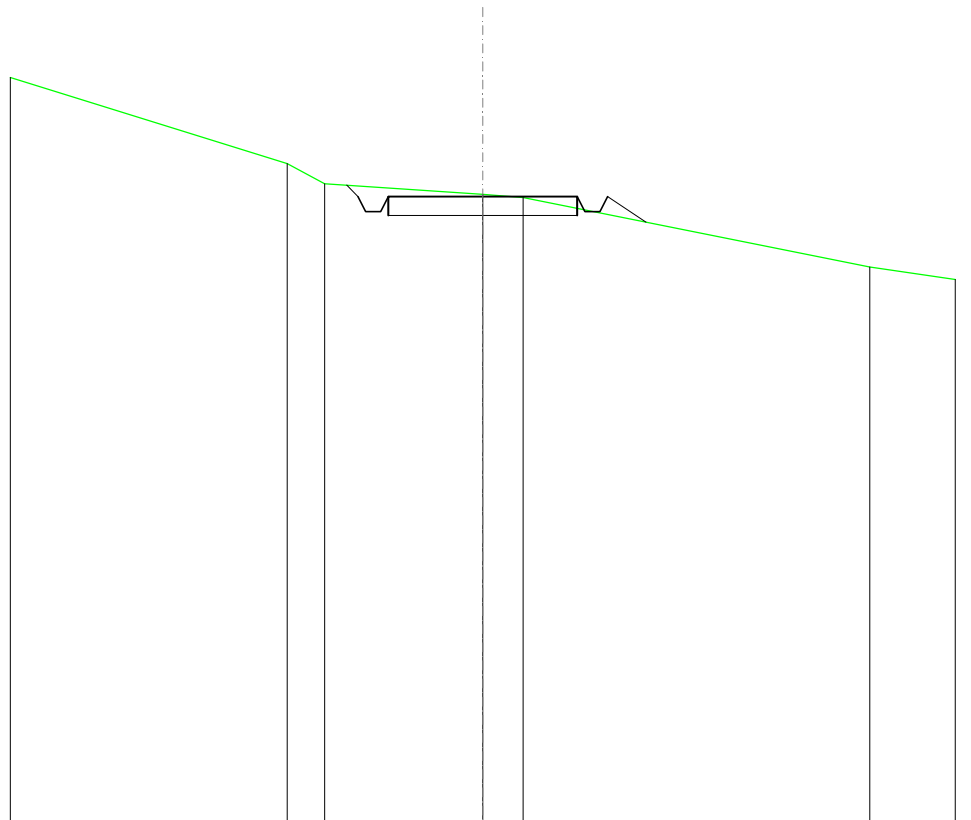
QUOTE TERRENO	277,56	277,39	277,20		274,83	274,84	274,97	275,06	274,78	273,16	272,97
DIST.PARZIALI TERRENO	1,15	0,74		7,42	1,70	0,63	1,33		7,00	1,12	
QUOTE PROGETTO				276,21	275,09	274,69	274,69	275,09	274,69	275,09	274,75
DIST. PARZIALI PROGETTO				1,12				5,00			0,62

SCAVI E BONIFICHE	
FOSSO	0,448 m ²
SOVRASTRUTTURA STRADALE	
CASSONETTO	5,000 m
MANUFATTI	
SCAVO PER PIATTAFORMA	2,620 m ²
SCAVO PER PARETI TRINCEA	0,042 m ²
RILEVATO PER SCARPATE	0,323 m ²
AREA DI SCAVO	6,353 m

SEZIONE N.: 15
 QT. PROGETTO: 276,574
 DIST.PROG.: 350,000
 DIST.PREC.: 25,000
 DIST.SUCC.: 25,000

SCALA 1:200

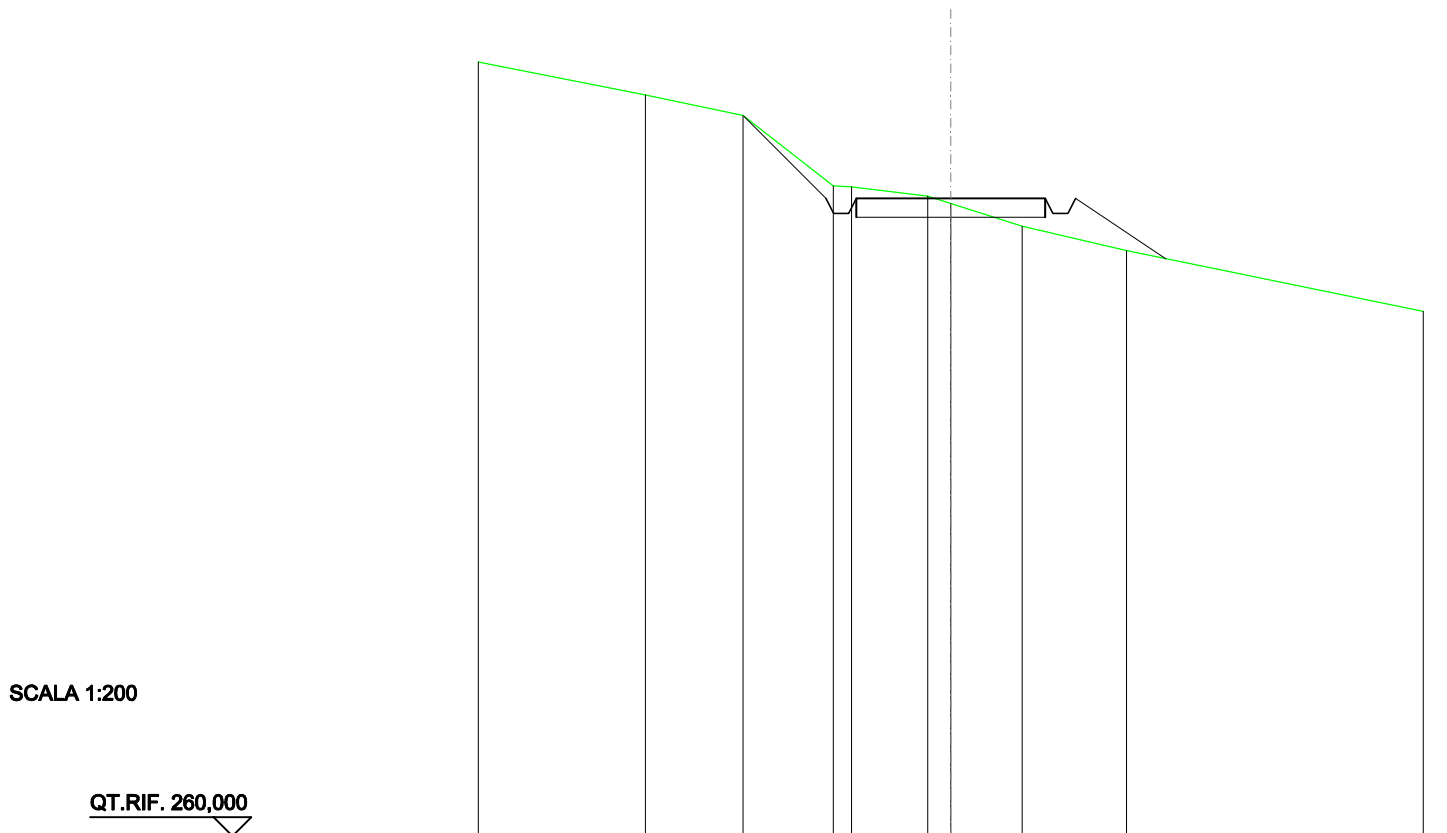
QT.RIF. 260,000



QUOTE TERRENO	277,45	276,91	276,63	276,55	274,71
DIST.PARZIALI TERRENO	0,99	4,18	1,07	9,17	
QUOTE PROGETTO	276,87	276,57	276,17	276,57	275,89
DIST. PARZIALI PROGETTO			5,00	1,02	

SCAVI E BONIFICHE	
FOSSO	0,511 m ²
RILEVATI	
RILEVATO	0,270 m ²
SOVRASTRUTTURA STRADALE	
CASSONETTO	5,000 m
MANUFATTI	
SCAVO PER PIATTAFORMA	1,779 m ²
SCAVO PER PARETI TRINCEA	0,524 m ²
RILEVATO PER SCARPATE	1,829 m ²
AREA DI SCAVO	6,631 m

SEZIONE N.: 16
 QT. PROGETTO: 276,867
 DIST.PROG.: 375,000
 DIST.PREC.: 25,000
 DIST.SUCC.: 25,000



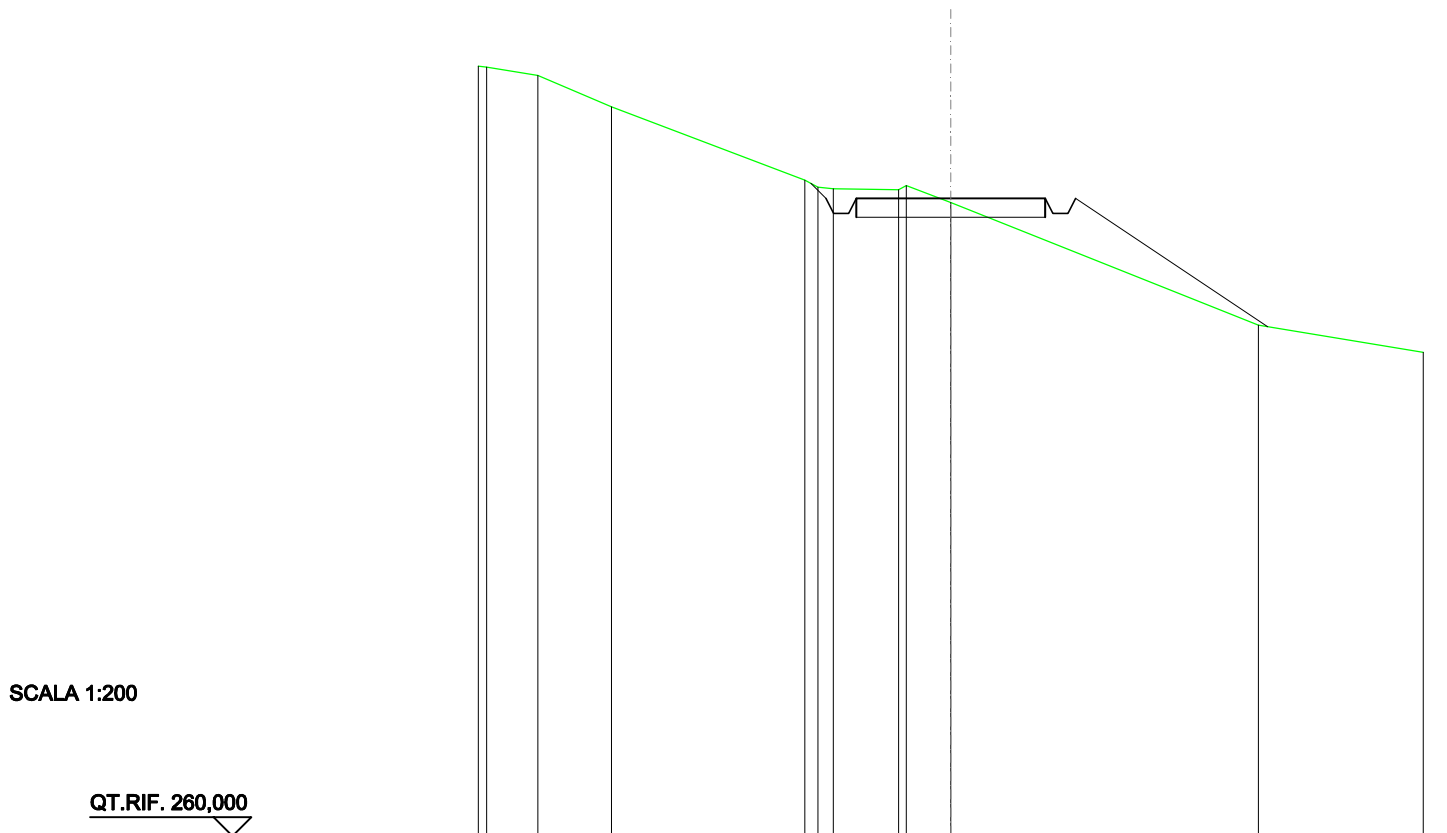
SCALA 1:200

QT.RIF. 260,000

QUOTE TERRENO		279,61	279,06	277,20	277,18	276,93	276,74	276,14	275,49		
DIST.PARZIALI TERRENO		2,58	2,39	0,49	2,01	0,81	1,89	2,76			
QUOTE PROGETTO			279,04	276,87	276,47	276,47	276,87	276,87	276,47	276,47	275,27
DIST. PARZIALI PROGETTO			2,17				5,00			2,39	

SCAVI E BONIFICHE	
FOSSO	0,445 m ²
RILEVATI	
RILEVATO	0,462 m ²
SOVRASTRUTTURA STRADALE	
CASSONETTO	5,000 m
MANUFATTI	
SCAVO PER PIATTAFORMA	1,902 m ²
SCAVO PER PARETI TRINCEA	0,047 m ²
RILEVATO PER SCARPATE	4,537 m ²
AREA DI SCAVO	4,680 m

SEZIONE N.: 17
 QT. PROGETTO: 276,867
 DIST.PROG.: 400,000
 DIST.PREC.: 25,000
 DIST.SUCC.: 25,000



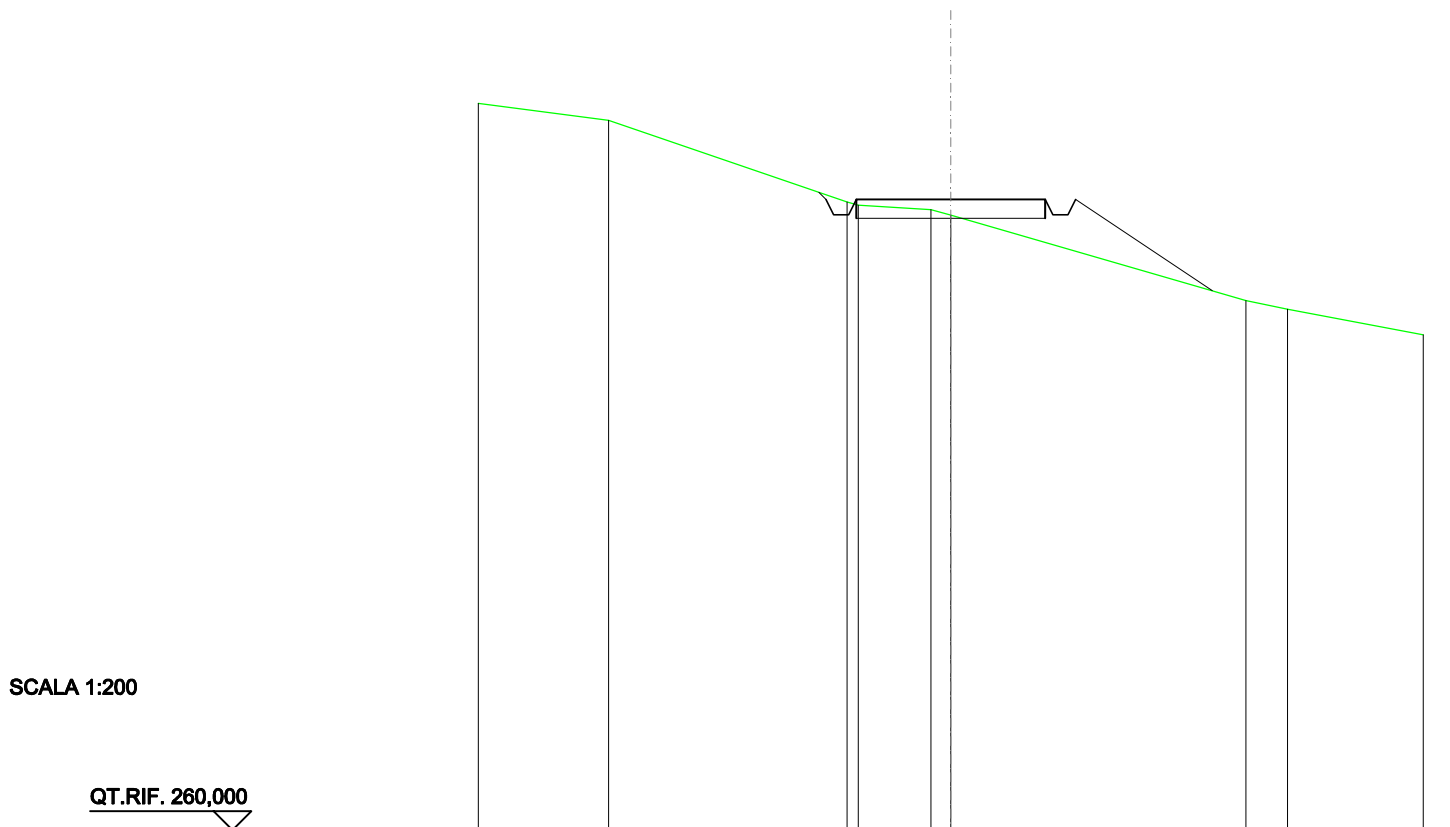
SCALA 1:200

QT.RIF. 260,000

QUOTE TERRENO	280,12	279,29	277,35	277,17	277,13	277,10	277,21	276,76	273,52
DIST.PARZIALI TERRENO	1,95	5,12	1,72	1,17	8,13				
QUOTE PROGETTO			277,27	276,87	276,47	276,47	276,87	276,87	273,48
DIST. PARZIALI PROGETTO						5,00		5,08	

SCAVI E BONIFICHE	
FOSSO	0,236 m ²
RILEVATI	
RILEVATO	0,704 m ²
SOVRASTRUTTURA STRADALE	
CASSONETTO	5,000 m
MANUFATTI	
SCAVO PER PIATTAFORMA	0,678 m ²
SCAVO PER PARETI TRINCEA	0,012 m ²
RILEVATO PER SCARPATE	3,243 m ²
AREA DI SCAVO	3,723 m

SEZIONE N.: 18
 QT. PROGETTO: 276,679
 DIST.PROG.: 425,000
 DIST.PREC.: 25,000
 DIST.SUCC.: 25,000



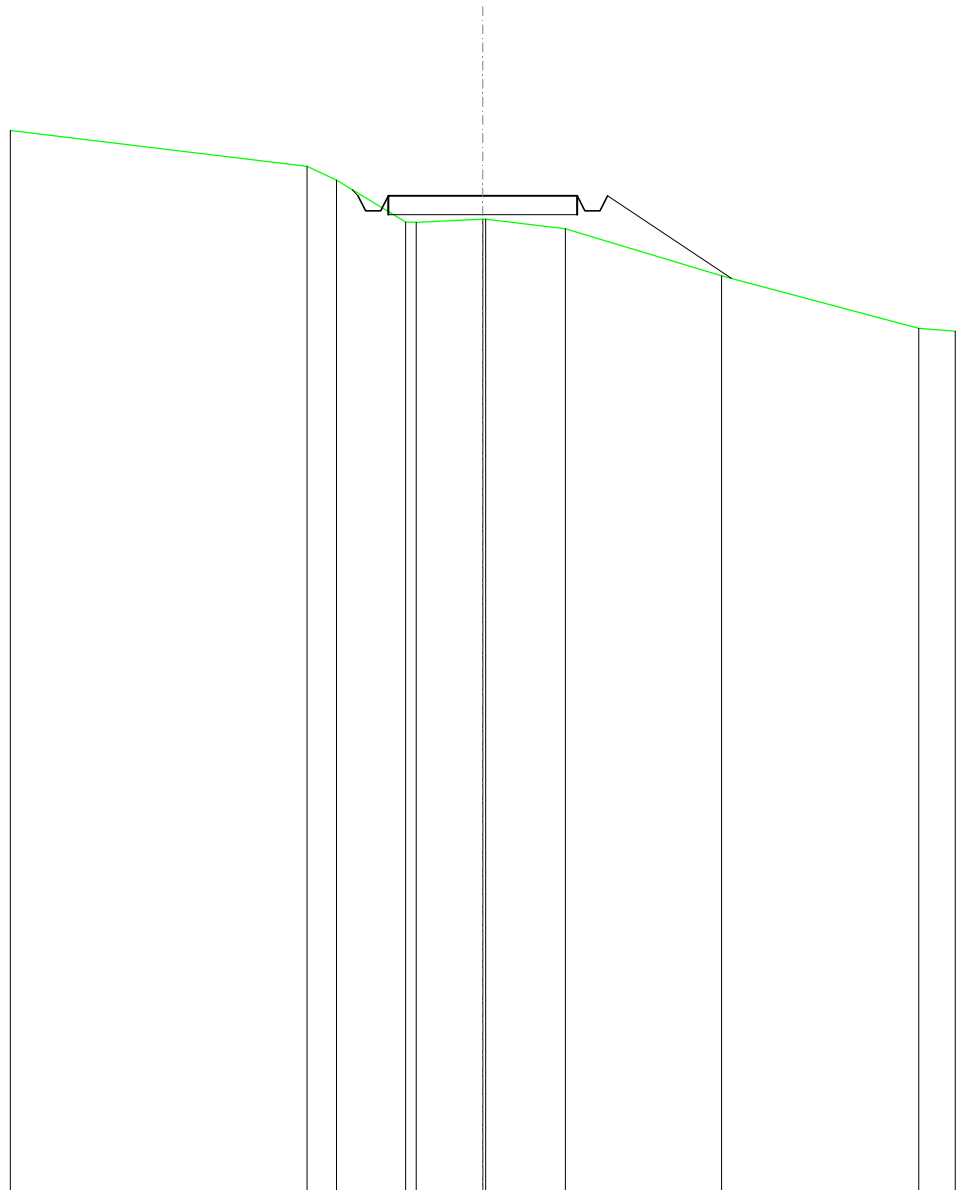
SCALA 1:200

QT.RIF. 260,000

QUOTE TERRENO	278,78	276,61	276,53	276,41	276,26	274,01	273,78
DIST.PARZIALI TERRENO	6,30	1,93	0,52	7,80	1,10		
QUOTE PROGETTO		276,87	276,68	276,28	276,68	274,27	
DIST. PARZIALI PROGETTO				5,00		3,62	

SCAVI E BONIFICHE	
FOSSO	0,130 m ²
RILEVATI	
RILEVATO	1,055 m ²
SOVRASTRUTTURA STRADALE	
CASSONETTO	5,000 m
MANUFATTI	
SCAVO PER PIATTAFORMA	0,005 m ²
SCAVO PER PARETI TRINCEA	0,005 m ²
RILEVATO PER SCARPATE	2,675 m ²
AREA DI SCAVO	0,922 m

SEZIONE N.: 19
 QT. PROGETTO: 276,330
 DIST.PROG.: 450,000
 DIST.PREC.: 25,000
 DIST.SUCC.: 25,000




SCALA 1:200

QT.RIF. 250,000

QUOTE TERRENO	277,11	276,74	275,63	275,62	275,71	275,71	275,45	274,21	272,82
DIST.PARZIALI TERRENO	0,77	1,84	1,76	2,11	4,13	5,22			
QUOTE PROGETTO	276,48	276,33	275,93	276,33	276,33	276,33	275,93	276,33	274,14
DIST. PARZIALI PROGETTO				5,00			3,28		

SCAVI E BONIFICHE	
FOSSO	0,184 m ²
RILEVATI	
RILEVATO	1,439 m ²
SOVRASTRUTTURA STRADALE	
CASSONETTO	5,000 m
MANUFATTI	
SCAVO PER PIATTAFORMA	0,446 m ²
RILEVATO PER SCARPATE	4,291 m ²
AREA DI SCAVO	2,500 m

SEZIONE N.: 20
 QT. PROGETTO: 276,165
 DIST.PROG.: 475,000
 DIST.PREC.: 25,000
 DIST.SUCC.: 25,000




SCALA 1:200

QT.RIF. 250,000

QUOTE TERRENO	278,40	277,18	276,14	276,10	276,03	276,04	275,65	275,46	273,53
DIST.PARZIALI TERRENO	4,17	1,80	0,90	1,06	1,25	0,89	6,99		
QUOTE PROGETTO			276,11	276,16	275,76	276,16	276,16	276,16	273,43
DIST. PARZIALI PROGETTO						5,00		4,10	

SCAVI E BONIFICHE	
FOSSO	0,482 m ²
RILEVATI	
RILEVATO	0,373 m ²
SOVRASTRUTTURA STRADALE	
CASSONETTO	5,000 m
MANUFATTI	
SCAVO PER PIATTAFORMA	1,755 m ²
SCAVO PER PARETI TRINCEA	0,265 m ²
RILEVATO PER SCARPATE	1,888 m ²
AREA DI SCAVO	5,438 m

SEZIONE N.: 21
 QT. PROGETTO: 276,165
 DIST.PROG.: 500,000
 DIST.PREC.: 25,000
 DIST.SUCC.: 25,000




SCALA 1:200

QT.RIF. 260,000

QUOTE TERRENO	278,56	277,49	276,27	276,32	276,09	275,24	274,15
DIST.PARZIALI TERRENO	3,76	2,36	1,92	0,81	2,19	6,14	
QUOTE PROGETTO		277,21	276,16	275,76	275,76	276,16	274,63
DIST. PARZIALI PROGETTO		1,05			5,00		2,30

SCAVI E BONIFICHE	
FOSSO	0,138 m ²
RILEVATI	
RILEVATO	1,995 m ²
SOVRASTRUTTURA STRADALE	
CASSONETTO	5,000 m
MANUFATTI	
SCAVO PER PARETI TRINCEA	0,043 m ²
RILEVATO PER SCARPATE	5,071 m ²
AREA DI SCAVO	1,269 m

SEZIONE N.: 22
 QT. PROGETTO: 276,165
 DIST.PROG.: 525,000
 DIST.PREC.: 25,000
 DIST.SUCC.: 25,000



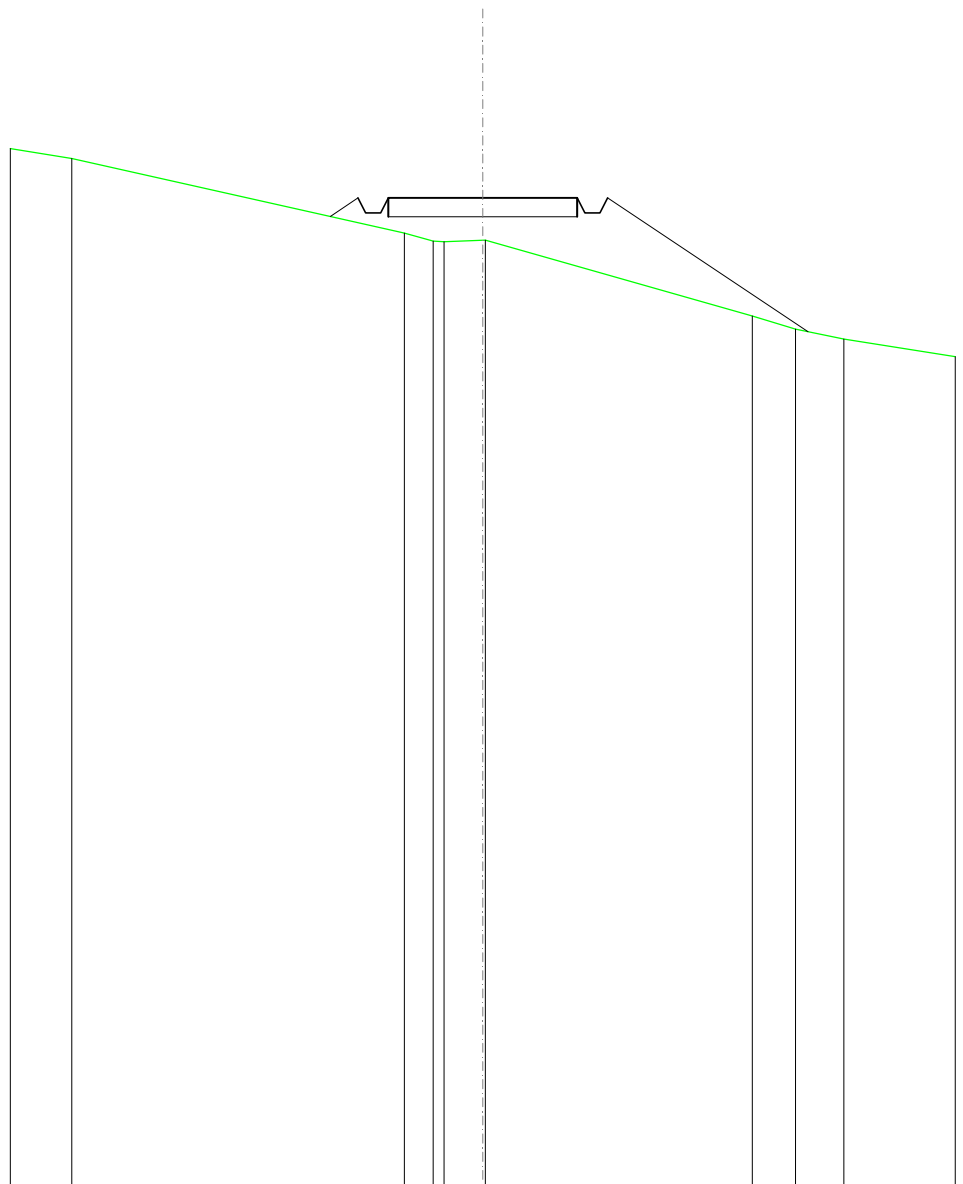
SCALA 1:200

QT.RIF. 250,000

QUOTE TERRENO		277,91	277,45		275,55	275,57	275,55	275,41		274,10	
DIST.PARZIALI TERRENO		1,31	2,40	1,63				3,79			
QUOTE PROGETTO			276,81	276,16	275,76	275,76	276,16		276,16	276,16	273,56
DIST. PARZIALI PROGETTO			0,65				5,00			3,90	

RILEVATI	
RILEVATO	3,784 m ²
SOVRASTRUTTURA STRADALE	
CASSONETTO	5,000 m
MANUFATTI	
RILEVATO PER SCARPATE	7,308 m ²

SEZIONE N.: 23
 QT. PROGETTO: 276,165
 DIST.PROG.: 550,000
 DIST.PREC.: 25,000
 DIST.SUCC.: 25,000



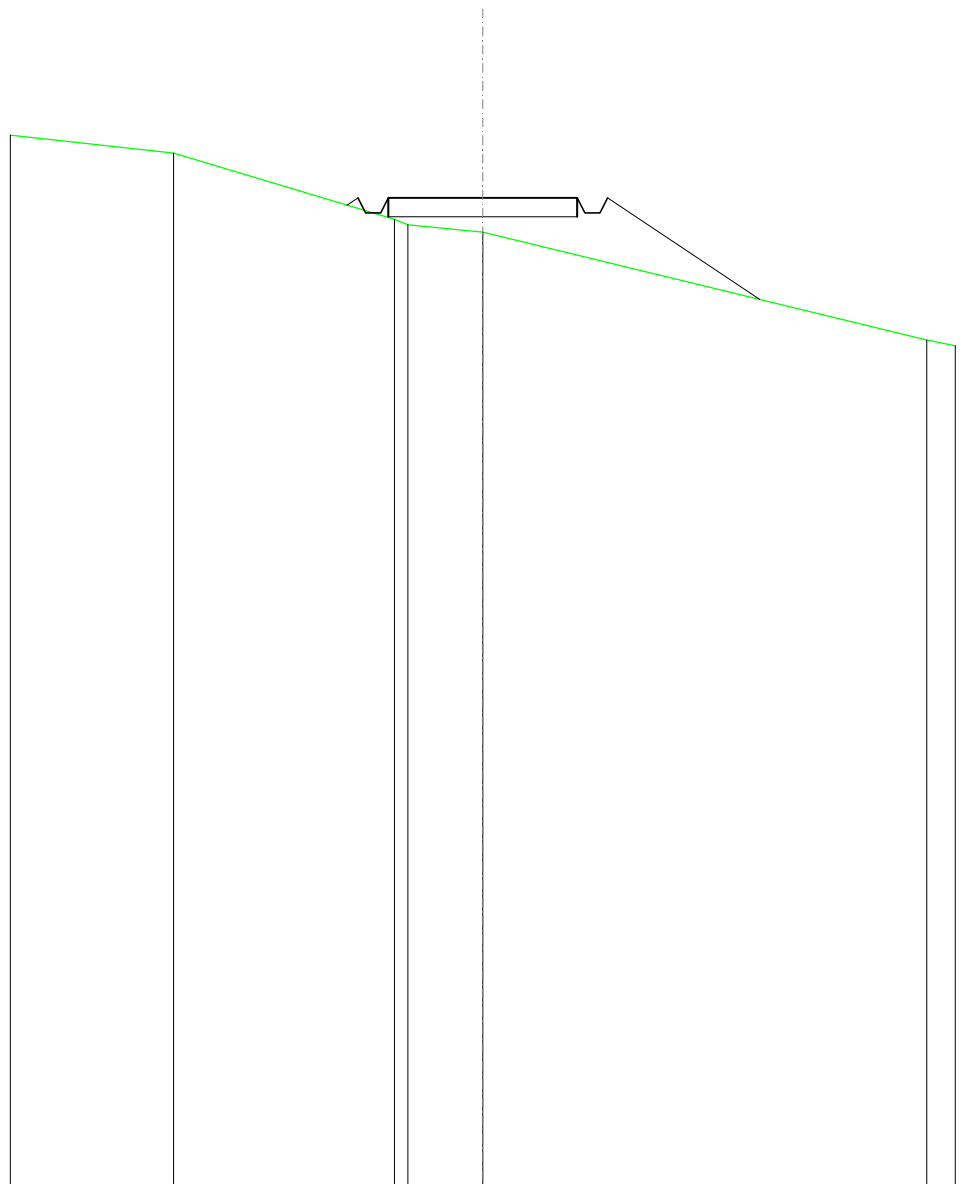
SCALA 1:200

QT.RIF. 250,000

QUOTE TERRENO	277,21		275,24	275,02	275,00	275,05	275,05		273,04	272,69	272,43
DIST.PARZIALI TERRENO		8,80	0,76	1,03		7,06		1,14	1,28		
QUOTE PROGETTO			275,68	276,16	275,76	275,76	276,16	276,16	275,76	275,76	276,16
DIST. PARZIALI PROGETTO			0,73			5,00				5,31	

SCAVI E BONIFICHE	
FOSSO	0,007 m ²
RILEVATI	
RILEVATO	2,443 m ²
SOVRASTRUTTURA STRADALE	
CASSONETTO	5,000 m
MANUFATTI	
RILEVATO PER SCARPATE	4,612 m ²
AREA DI SCAVO	0,237 m

SEZIONE N.: 24
 QT. PROGETTO: 276,165
 DIST.PROG.: 575,000
 DIST.PREC.: 25,000
 DIST.SUCC.: 25,000




SCALA 1:200

QT.RIF. 250,000

QUOTE TERRENO	277,35	275,59	275,46	275,26	272,41
DIST.PARZIALI TERRENO	5,85	1,98	11,74		
QUOTE PROGETTO		275,97	276,16	275,76	276,16
DIST. PARZIALI PROGETTO		5,00	4,02	273,48	

RILEVATI	
RILEVATO	0,486 m ²
SOVRASTRUTTURA STRADALE	
CASSONETTO	5,000 m
MANUFATTI	
SCAVO PER PIATTAFORMA	0,632 m ²
RILEVATO PER SCARPATE	2,378 m ²
AREA DI SCAVO	3,174 m

SEZIONE N.: 25
 QT. PROGETTO: 276,180
 DIST.PROG.: 600,000
 DIST.PREC.: 25,000
 DIST.SUCC.: 25,000



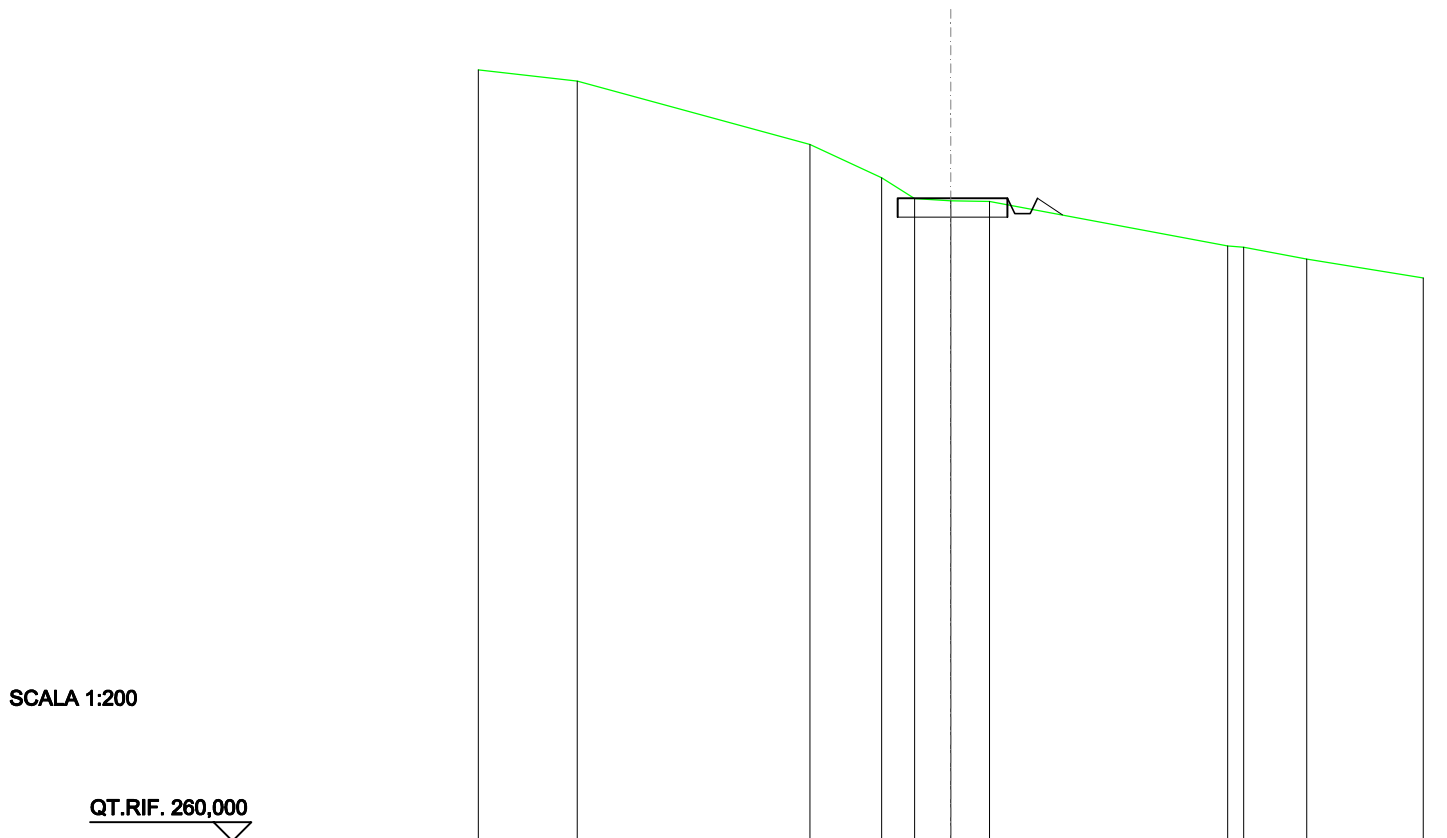
SCALA 1:200

QT.RIF. 250,000

QUOTE TERRENO	278,06	275,96	275,90	275,77	275,73	275,33	274,81	274,52
DIST.PARZIALI TERRENO	3,78	1,69	0,49	1,36	1,98	1,32		
QUOTE PROGETTO		276,18	276,18	275,78	275,78	276,18		274,40
DIST. PARZIALI PROGETTO						2,67		

SCAVI E BONIFICHE	
FOSSO	0,077 m ²
SOVRASTRUTTURA STRADALE	
CASSONETTO	2,904 m
MANUFATTI	
SCAVO PER PIATTAFORMA	1,355 m ²
RILEVATO PER SCARPATE	0,135 m ²
AREA DI SCAVO	3,467 m

SEZIONE N.: 26
 QT. PROGETTO: 277,001
 DIST.PROG.: 625,000
 DIST.PREC.: 25,000
 DIST.SUCC.: 8,127



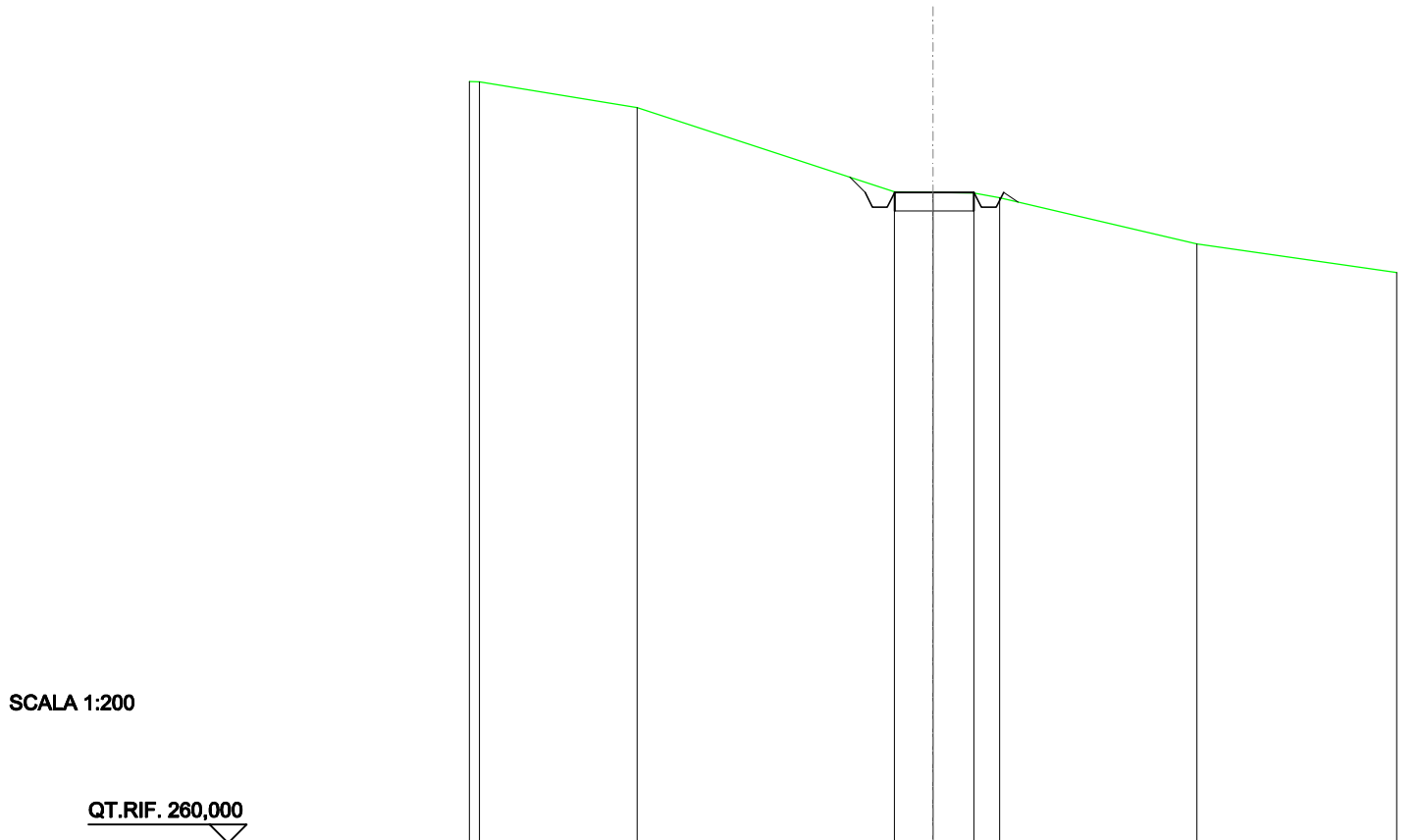
SCALA 1:200

QT.RIF. 260,000

QUOTE TERRENO	280,10	278,43	277,55	277,00	276,94	276,92	275,75	275,71	275,40
DIST.PARZIALI TERRENO	6,15	1,89	0,88	0,86	1,02	6,30	1,66		
QUOTE PROGETTO			277,00	277,00	277,00	276,60	276,60	277,00	276,56
DIST. PARZIALI PROGETTO			0,88	0,86	1,02	6,30	1,66		

SCAVI E BONIFICHE	
FOSSO	0,533 m ²
SOVRASTRUTTURA STRADALE	
CASSONETTO	2,134 m
MANUFATTI	
SCAVO PER PIATTAFORMA	1,070 m ²
SCAVO PER PARETI TRINCEA	0,058 m ²
RILEVATO PER SCARPATE	0,039 m ²
AREA DI SCAVO	4,065 m

SEZIONE N.: 27
 QT. PROGETTO: 277,537
 DIST.PROG.: 633,127
 DIST.PREC.: 8,127



SCALA 1:200

QT.RIF. 260,000

QUOTE TERRENO	279,83		277,56	277,54	277,52	277,39	276,15
DIST.PARZIALI TERRENO		6,93	1,04	1,10	0,68	5,32	
QUOTE PROGETTO			277,95	277,94	277,14	277,54	277,14
DIST. PARZIALI PROGETTO				2,13			