

Regione  
Sicilia



Comune di  
Sambuca di Sicilia



Comune di  
Contessa Entellina



Comune di  
Santa Margherita di Belice



Committente:



**Eni Plenitude Technical Services S.r.l.**  
Via Dismano, 1280  
47522 Cesena (FC) - Italy  
Tel. centralino + 39 0547 317199  
eniplenitude.com

Documento:

## PROGETTO DEFINITIVO

Titolo del Progetto:

## PARCO EOLICO "SAMBUCA"

Elaborato:

## Sezioni trasversali Intervento 5

PROGETTO	DISCIPLINA	AMBITO	TIPO ELABORATO	PROGRESSIVO	SCALA
W-SAM	P	VB	SZ	34	1:200

NOME FILE:

**W-SAM-P-VB-SZ-34\_Sezioni trasversali Intervento 5**

Progettazione:



**Ing. Saverio Pagliuso**

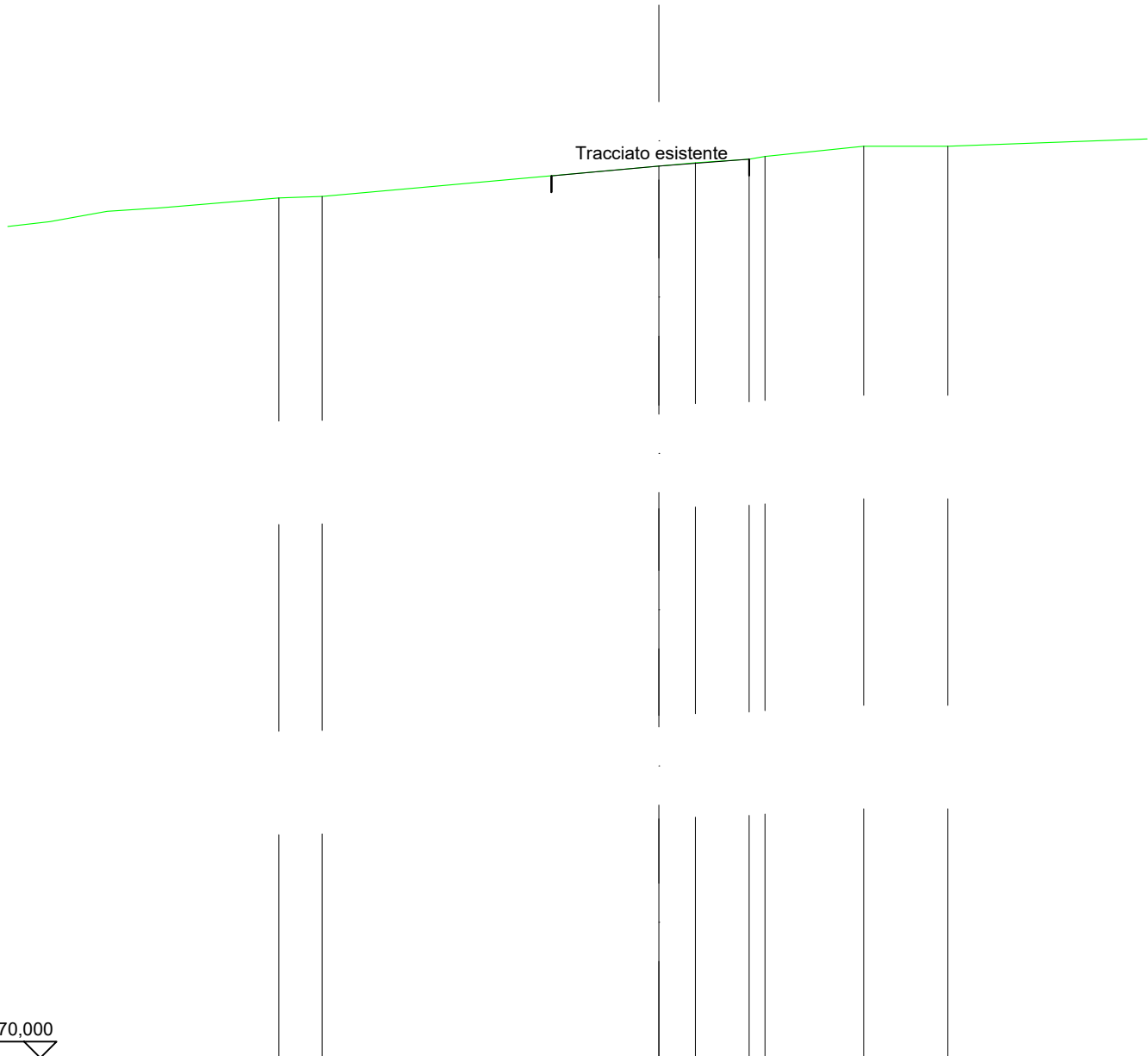
**Ing. Mario Francesco Perri**

**Ing. Giorgio Salatino**

Rev:	Data Revisione	Descrizione Revisione	Redatto	Controllato	Approvato
00	SETTEMBRE 2023	PRIMA EMISSIONE	GEMSA	GEMSA	ENI PLENITUDE

SCAVI E BONIFICHE	
STERRO	0,032 m <sup>2</sup>
RILEVATI	
TERRENO VEGETALE	0,007 m

SEZIONE N.: 1  
 QT. PROGETTO: 197,333  
 DIST.PROG.: 0,000  
 DIST.SUCC.: 25,000

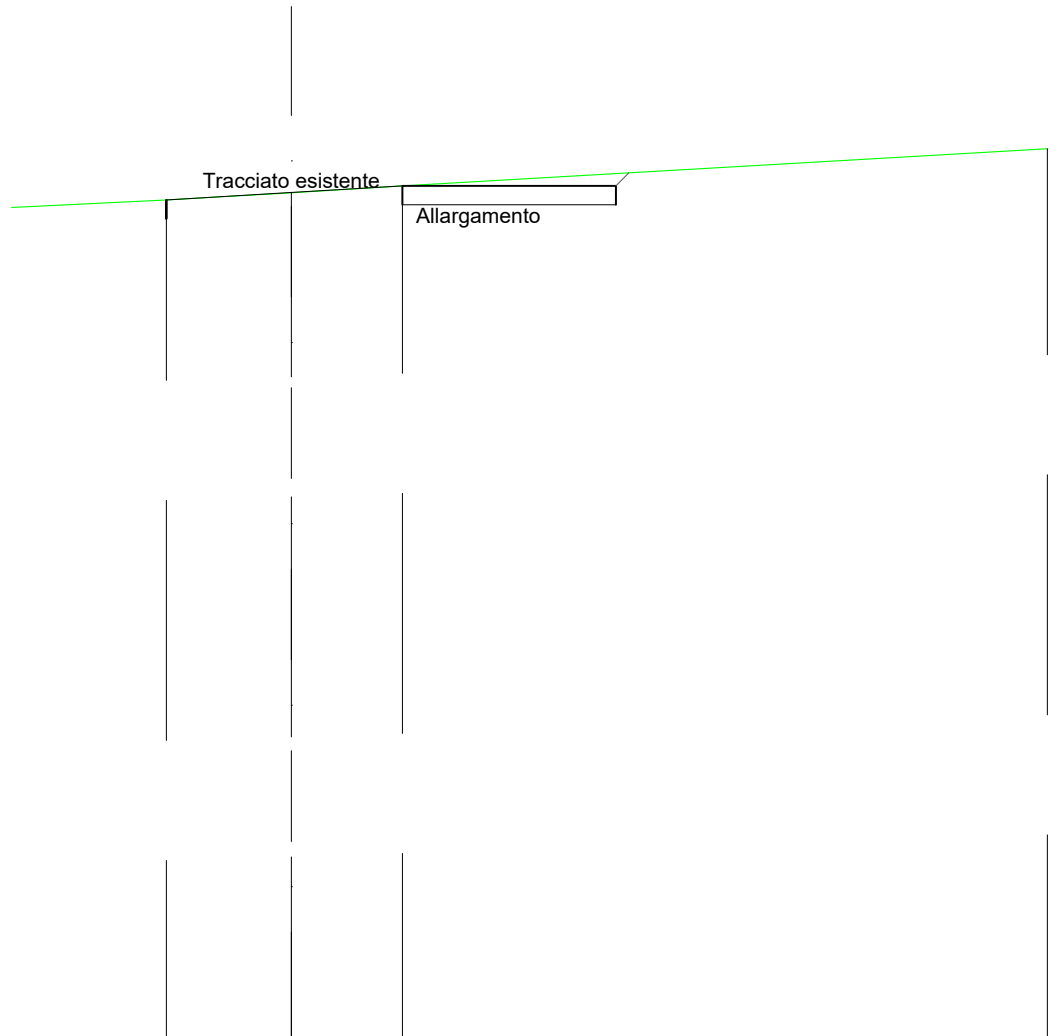


SCALA 1:200

QUOTE TERRENO	196,41	196,46			197,39	197,49	197,60 197,69	198,00	198,00
DIST.PARZIALI TERRENO	1,33		10,34		1,12	1,65	0,49	3,03	2,58
QUOTE PROGETTO				197,09 197,09			197,60		
DIST. PARZIALI PROGETTO					6,07				

SCAVI E BONIFICHE	
STERRO	3,739 m <sup>2</sup>
RILEVATI	
RILEVATO	0,023 m <sup>2</sup>
TERRENO VEGETALE	0,487 m
SOVRASTRUTTURA STRADALE	
CASSONETTO	5,646 m

SEZIONE N.: 2  
 QT. PROGETTO: 196,746  
 DIST.PROG.: 25,000  
 DIST.PREC.: 25,000  
 DIST.SUCC.: 18,713




SCALA 1:200

QT.RIF. 174,386

QUOTE TERRENO	196.63	196.82	197.01	197.99
DIST.PARZIALI TERRENO	3,30	2,94	17,06	
QUOTE PROGETTO	196.63	197.01	197.01	197.35
DIST. PARZIALI PROGETTO		11,89		

SCAVI E BONIFICHE	
STERRO	6,635 m <sup>2</sup>
RILEVATI	
RILEVATO	0,042 m <sup>2</sup>
TERRENO VEGETALE	0,819 m
SOVRASTRUTTURA STRADALE	
CASSONETTO	8,430 m

SEZIONE N.: 3  
 QT. PROGETTO: 196,642  
 DIST.PROG.: 43,713  
 DIST.PREC.: 18,713  
 DIST.SUCC.: 17,628

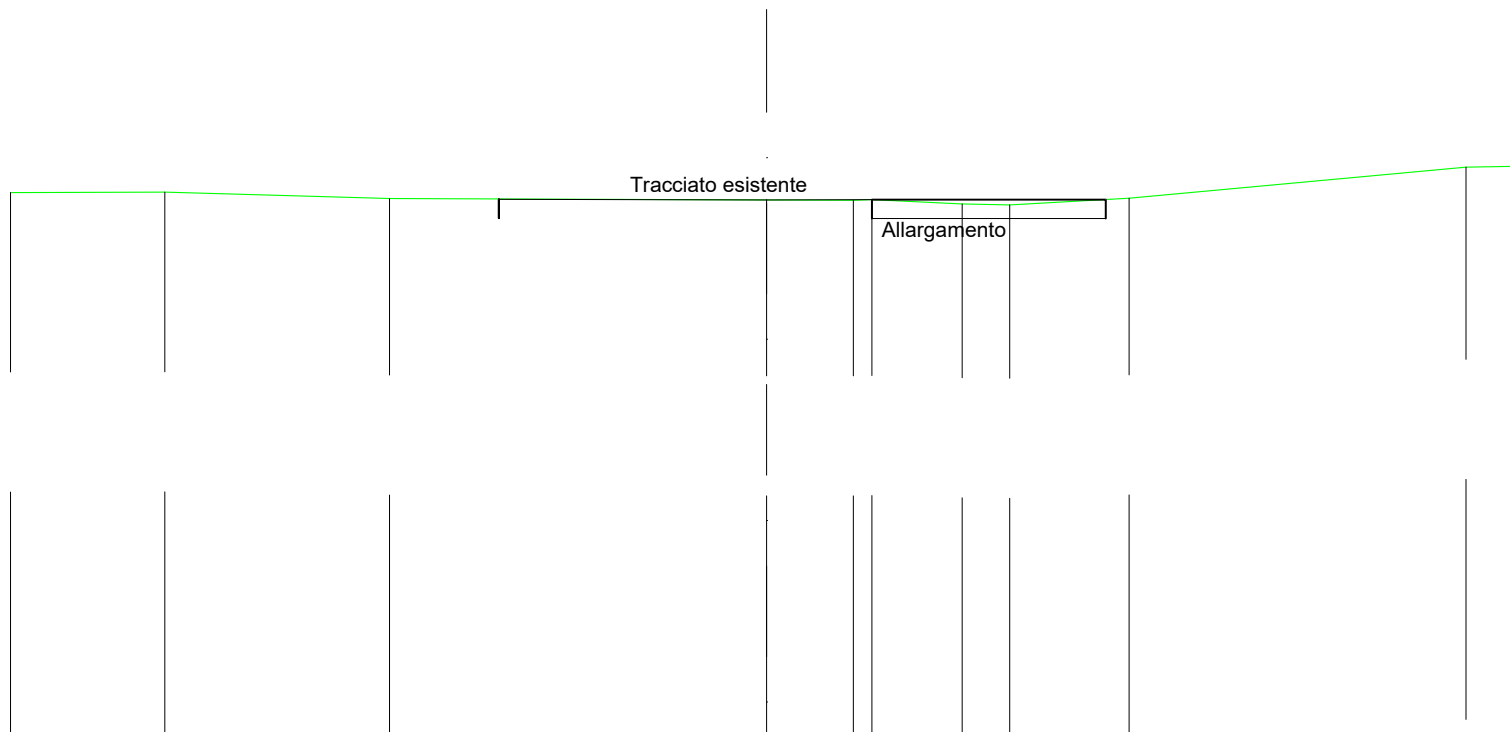


SCALA 1:200

QUOTE TERRENO	195,75	196,09	196,47 196,49	196,85	197,00	197,73
DIST.PARZIALI TERRENO	11,05	8,95	0,53	5,32	1,92	12,23
QUOTE PROGETTO		196,09		196,85		196,85 197,42
DIST. PARZIALI PROGETTO				23,23		0,58

SCAVI E BONIFICHE	
STERRO	2,641 m <sup>2</sup>
RILEVATI	
RILEVATO	0,022 m <sup>2</sup>
TERRENO VEGETALE	0,013 m
SOVRASTRUTTURA STRADALE	
CASSONETTO	6,188 m

SEZIONE N.: 4  
 QT. PROGETTO: 197,170  
 DIST.PROG.: 61,340  
 DIST.PREC.: 17,628  
 DIST.SUCC.: 38,660




SCALA 1:200

QT.RIF. 175,133

QUOTE TERRENO	197,33	197,34	197,17	197,13	197,13	197,14	197,03	197,00	197,18	198,00	198,02
DIST.PARZIALI TERRENO	4,08	5,95	9,97	2,29	0,49	2,39	1,26	3,16	8,91	1,50	
QUOTE PROGETTO			197,16	197,15	197,14	197,14	197,14	197,14			
DIST. PARZIALI PROGETTO					16,05						

RILEVATI	
RILEVATO	0,010 m <sup>2</sup>
TERRENO VEGETALE	0,016 m

SEZIONE N.: 5  
 QT. PROGETTO: 198,469  
 DIST.PROG.: 100,000  
 DIST.PREC.: 38,660



SCALA 1:200

QT.RIF. 180,000

QUOTE TERRENO	198,00	198,14	198,41	198,49	198,55	198,82
DIST.PARZIALI TERRENO		3,75	4,74	3,29	1,91	2,41
QUOTE PROGETTO				198,43 198,44	198,55	
DIST. PARZIALI PROGETTO				4,26		