LA PIANIFICAZIONE DI LIVELLO TERRITORIALE

Il Piano Urbanistico Territoriale Tematico / Paesaggio (P.U.T.T./P)

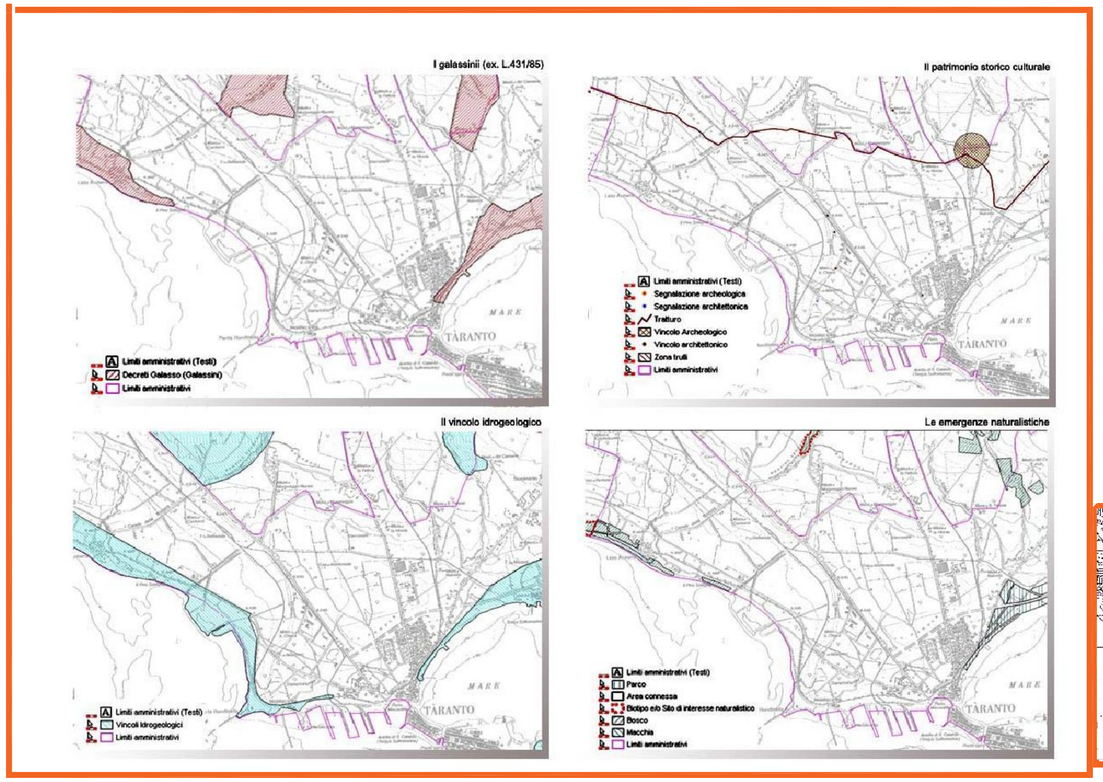

Gli Ambiti Territoriali Estesi (ATE)

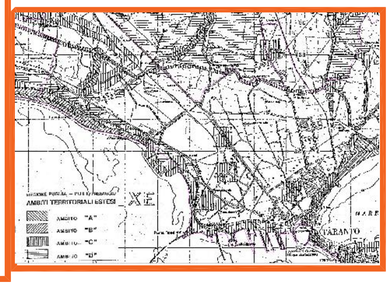

LO STATO DEI VINCOLI NELL'AREA VASTA

Piano di assetto idrogeolgico della Regione Puglia
Le aree soggette a rischio idrogeologico

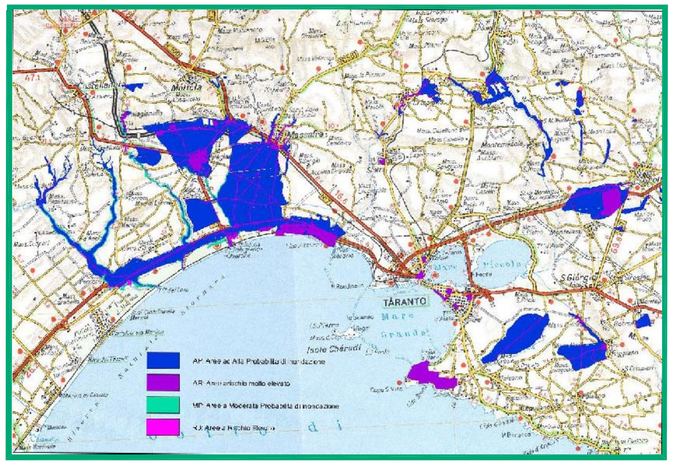

p.S.I.C. Mar Piccolo IT 9130004

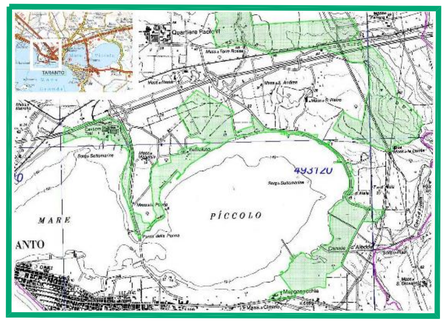

Vincoli ambientali ex Legge 1497/39 (Codice dei beni culturali e del paesaggio)

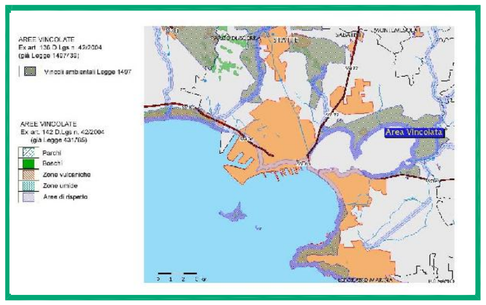

LA PIANIFICAZIONE DI LIVELLO LOCALE

Il Piano Regolatore Generale di Taranto

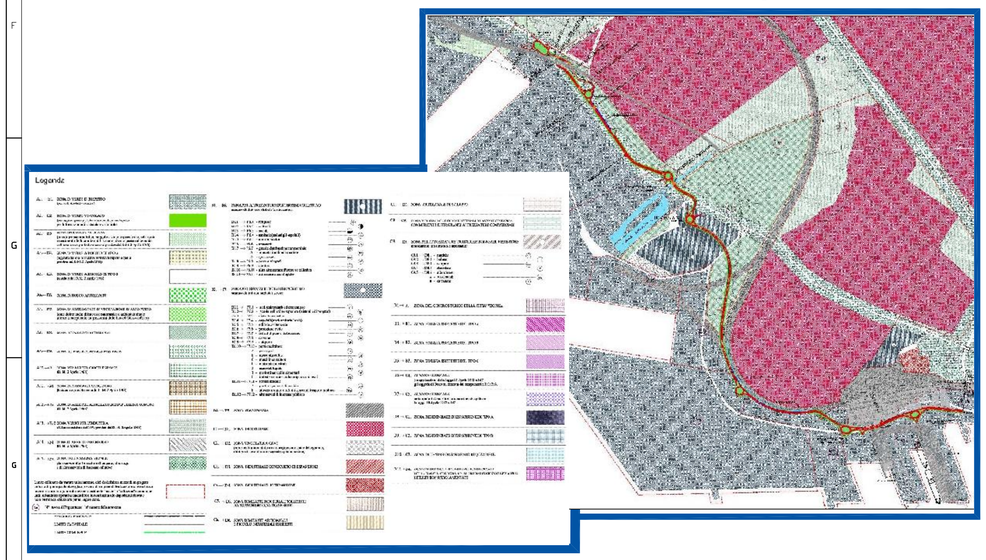

Adeguamento tecnico del Piano Regolatore e progettazioni preliminari
delle opere prioritarie del porto di Taranto

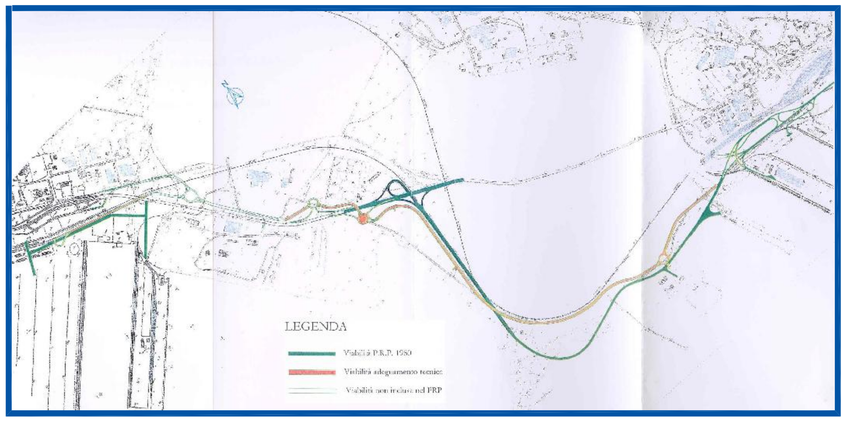

AUTORITA' PORTUALE DI TARANTO
Legge obiettivo delibera CIPE 74/03
(Responsabile del procedimento Ing. Domenico Daraio)

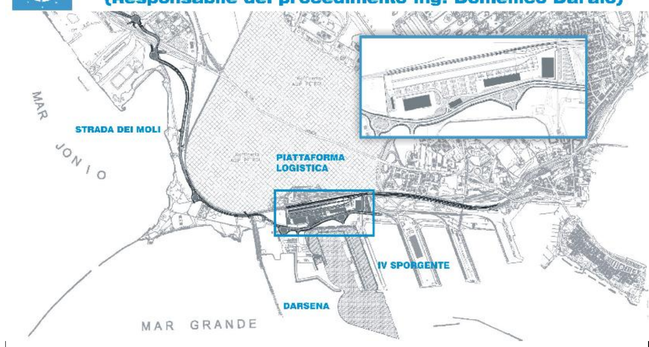

revisione	data	descrizione revisione	disegnato	verificato	approvato
01	29-09-2006	Prima emissione	T. Quercia	P.L. Carci	ING. G. Geddo

SOCIETA' DI PROGETTO:

TARANTO LOGISTICA S.p.A.

AUTORITA' PORTUALE TARANTO

Progettista

SINA

Consulenti Progettisti

BATIMAT s.r.l. SOCIETA' DI INGEGNERIA

Prof. Arch. Pier Luigi CARCI

via Bertola 11 - 10124 Torino

PIASTRA PORTUALE DI TARANTO

Disegno n°

123-700 D 1 A G E A 1 0 1

Titolo

PROGETTO DEFINITIVO
STRADA DEI MOLI
STUDIO DI FATTIBILITA' AMBIENTALE
Inquadramento territoriale di area vasta

Nome File	tipo doc.	derivato da	formato	scala	foglio	di
D1AGEA101_REV_01.dwg	APO			varie		

SINA SpA Milano | 000 Cli.te | 000 Com. | 00 Liv. | 0 WIC | 0 Lotto | 00 Opera | 00 Arg. | 00 T. do | 00 N | 0 E. | 0 L. Rev.
Codice attività — Codice documento