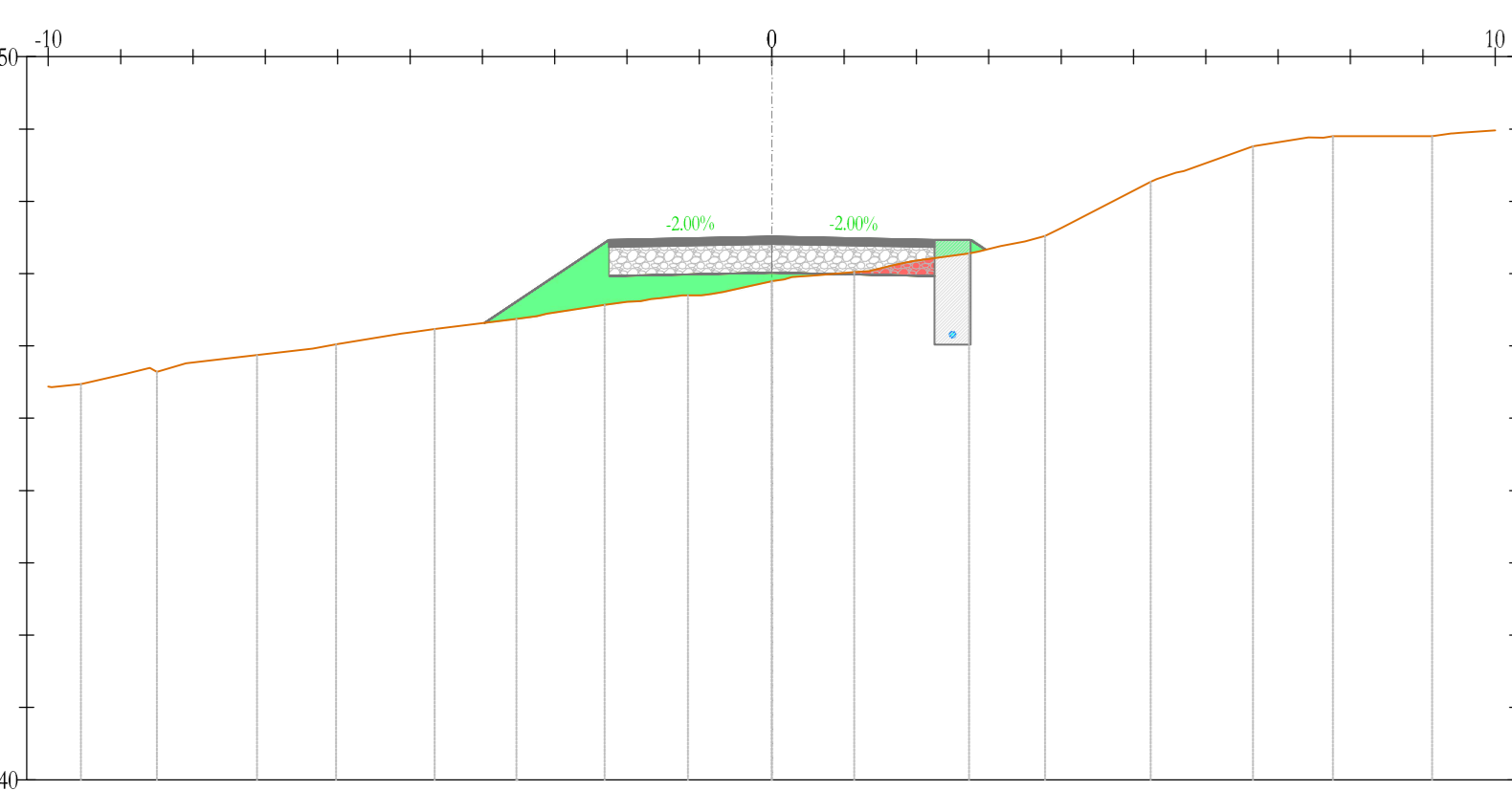


LEGENDA

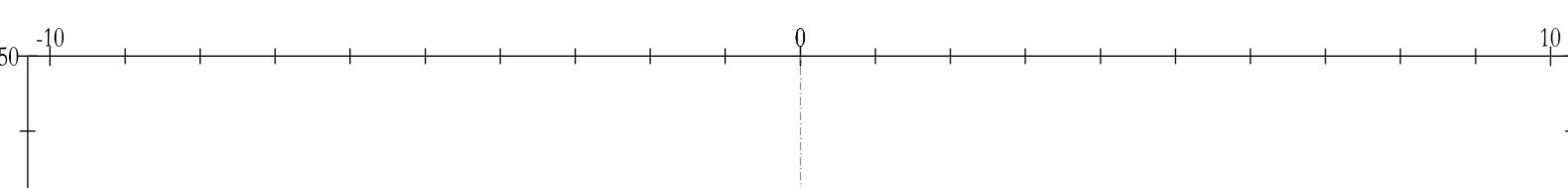
- Mistro stabilizzato
- Inerte
- Sterro
- Riporto
- Terreno esistente
- Sezione Cavidotto

DU05
Sezione 37
Progressiva: 0+720,00
Scala: 1:100
Quota di Riferimento: 240,00



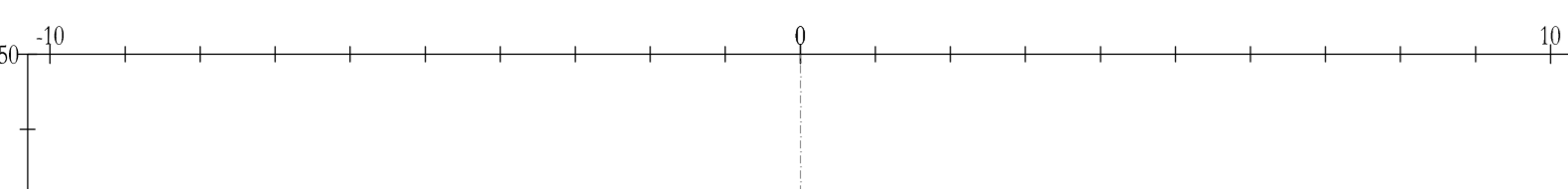
PROGRESSIVE TERRENO										
QUOTE TERRENO	240.45	240.47	240.48	240.48	240.49	240.49	240.51	240.54	240.57	240.59
DISTANZE PARZIALI TERRENO	0,07	0,21	0,25	0,17	0,10	0,21	0,11	0,18	0,22	0,09
QUOTE PIANO POSA INERTE	240,45	240,45	240,45	240,45	240,45	240,45	240,45	240,45	240,45	240,45
PROGRESSIVE PROGETTO	240,42	240,42	240,42	240,42	240,42	240,42	240,42	240,42	240,42	240,42
QUOTE PROGETTO	240,42	240,42	240,42	240,42	240,42	240,42	240,42	240,42	240,42	240,42
DISTANZE PARZIALI PROGETTO		1,27	2,25	2,25	2,25	0,50	0,50	0,50	0,50	0,50
SPESORE PACCHETTO										

DU05
Sezione 40
Progressiva: 0+780,00
Scala: 1:100
Quota di Riferimento: 240,00



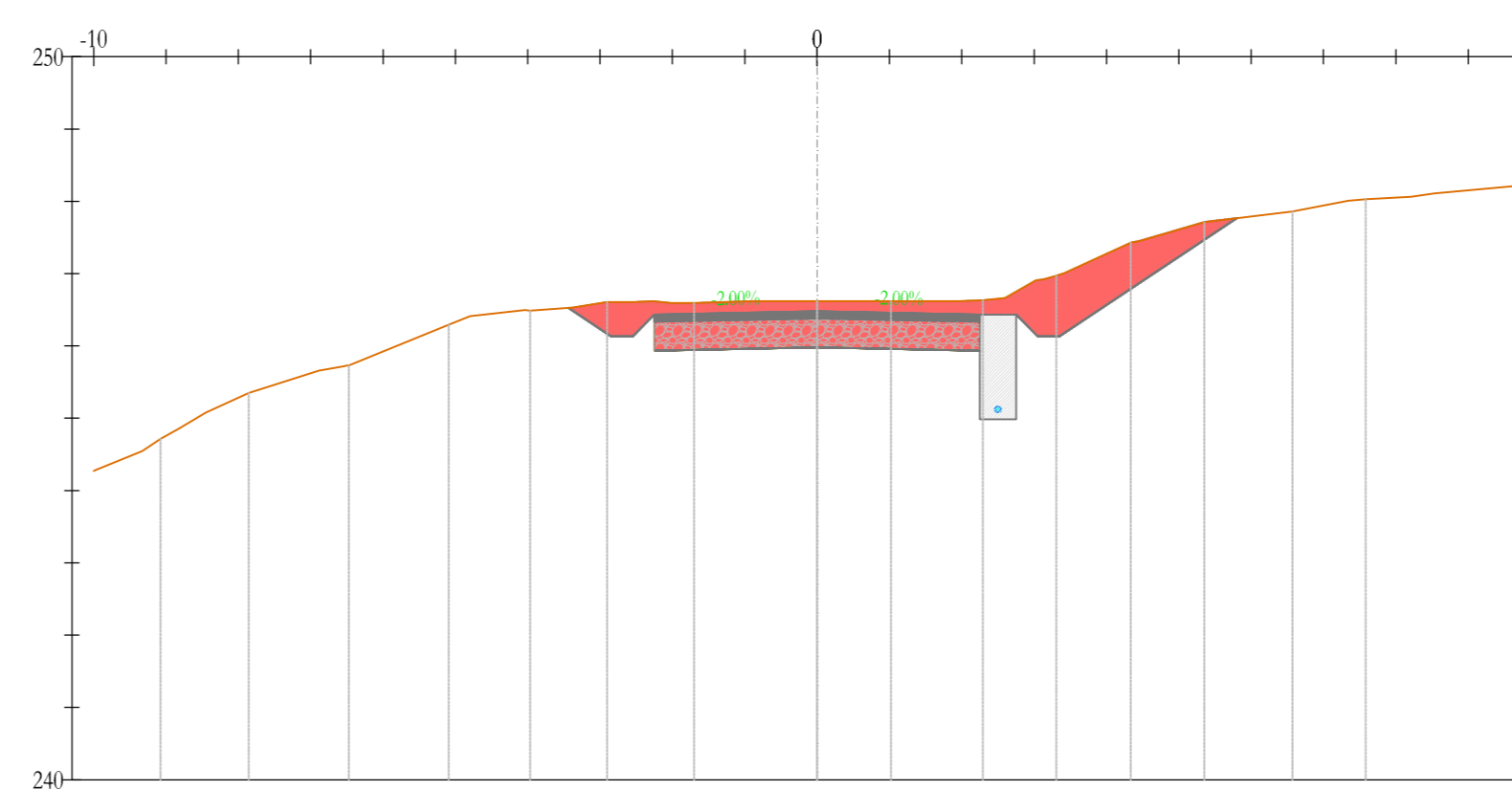
PROGRESSIVE TERRENO										
QUOTE TERRENO	240,18	240,19	240,20	240,20	240,21	240,21	240,21	240,21	240,21	240,22
DISTANZE PARZIALI TERRENO		0,07	0,06	0,07	0,08	0,09	0,10	0,11	0,12	0,13
QUOTE PIANO POSA INERTE	240,18	240,18	240,18	240,18	240,18	240,18	240,18	240,18	240,18	240,18
PROGRESSIVE PROGETTO	240,16	240,16	240,16	240,16	240,16	240,16	240,16	240,16	240,16	240,16
QUOTE PROGETTO	240,16	240,16	240,16	240,16	240,16	240,16	240,16	240,16	240,16	240,16
DISTANZE PARZIALI PROGETTO		0,07	0,06	0,07	0,08	0,09	0,10	0,11	0,12	0,13
SPESORE PACCHETTO										

DU05
Sezione 43
Progressiva: 0+825,00
Scala: 1:100
Quota di Riferimento: 240,00



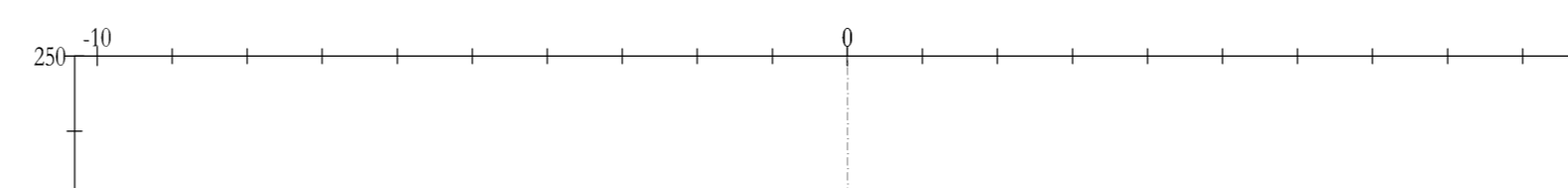
PROGRESSIVE TERRENO										
QUOTE TERRENO	240,20	240,21	240,22	240,22	240,23	240,23	240,23	240,24	240,24	240,25
DISTANZE PARZIALI TERRENO	0,08	0,09	0,10	0,11	0,12	0,13	0,14	0,15	0,16	0,17
QUOTE PIANO POSA INERTE	240,20	240,20	240,20	240,20	240,20	240,20	240,20	240,20	240,20	240,20
PROGRESSIVE PROGETTO	240,18	240,18	240,18	240,18	240,18	240,18	240,18	240,18	240,18	240,18
QUOTE PROGETTO	240,18	240,18	240,18	240,18	240,18	240,18	240,18	240,18	240,18	240,18
DISTANZE PARZIALI PROGETTO		0,02	0,03	0,04	0,05	0,06	0,07	0,08	0,09	0,10
SPESORE PACCHETTO										

DU05
Sezione 38
Progressiva: 0+740,00
Scala: 1:100
Quota di Riferimento: 240,00



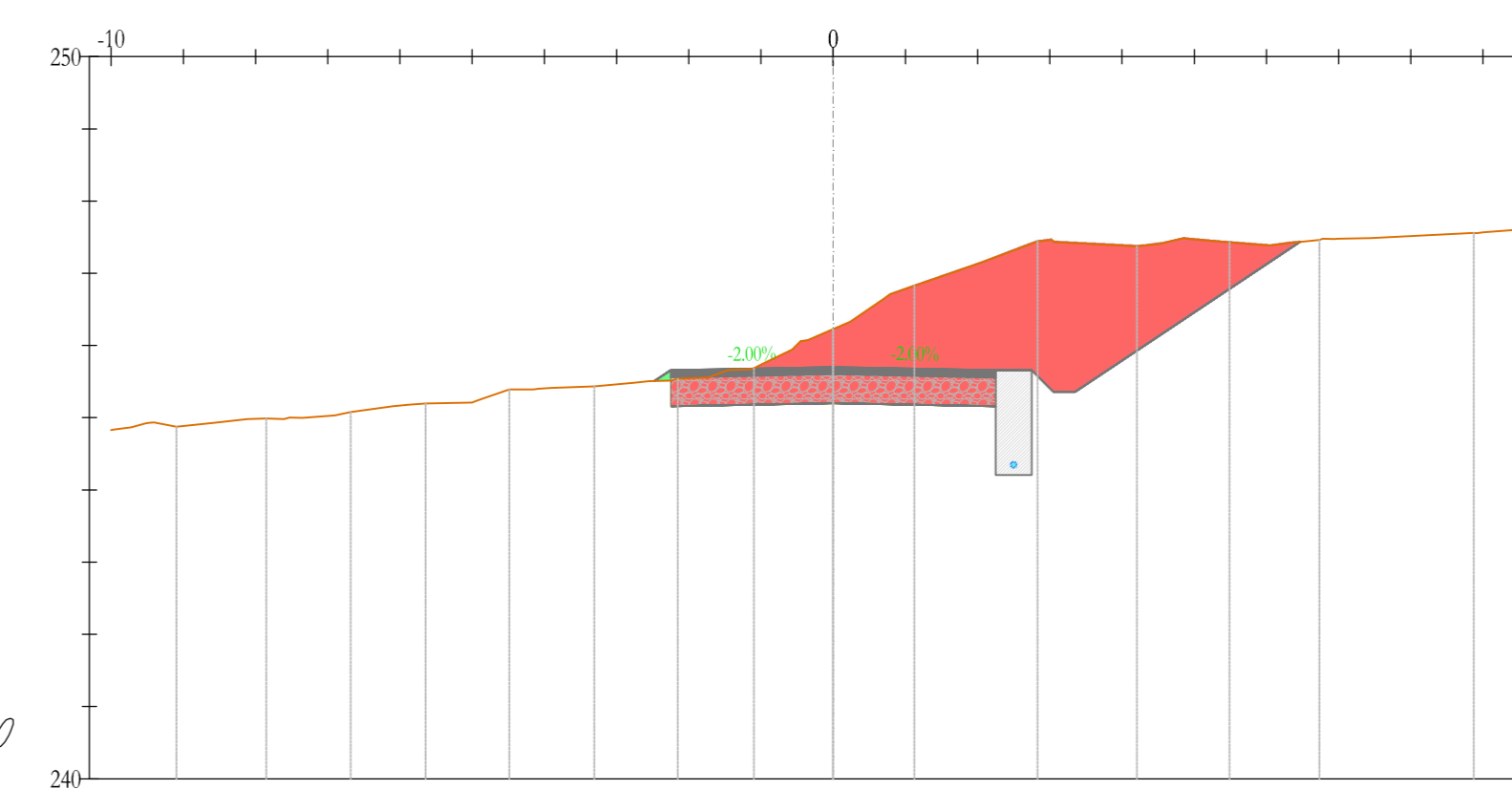
PROGRESSIVE TERRENO										
QUOTE TERRENO	240,27	240,27	240,27	240,27	240,27	240,27	240,27	240,27	240,27	240,27
DISTANZE PARZIALI TERRENO	0,06	0,07	0,07	0,07	0,07	0,07	0,07	0,07	0,07	0,07
QUOTE PIANO POSA INERTE	240,27	240,27	240,27	240,27	240,27	240,27	240,27	240,27	240,27	240,27
PROGRESSIVE PROGETTO	240,25	240,25	240,25	240,25	240,25	240,25	240,25	240,25	240,25	240,25
QUOTE PROGETTO	240,25	240,25	240,25	240,25	240,25	240,25	240,25	240,25	240,25	240,25
DISTANZE PARZIALI PROGETTO		0,02	0,02	0,02	0,02	0,02	0,02	0,02	0,02	0,02
SPESORE PACCHETTO										

DU05
Sezione 41
Progressiva: 0+800,00
Scala: 1:100
Quota di Riferimento: 240,00



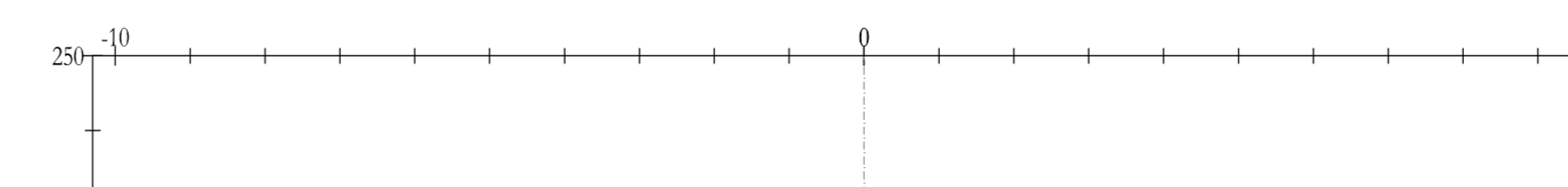
PROGRESSIVE TERRENO										
QUOTE TERRENO	240,24	240,24	240,24	240,24	240,24	240,24	240,24	240,24	240,24	240,24
DISTANZE PARZIALI TERRENO		0,09	0,08	0,08	0,08	0,08	0,08	0,08	0,08	0,08
QUOTE PIANO POSA INERTE	240,24	240,24	240,24	240,24	240,24	240,24	240,24	240,24	240,24	240,24
PROGRESSIVE PROGETTO	240,22	240,22	240,22	240,22	240,22	240,22	240,22	240,22	240,22	240,22
QUOTE PROGETTO	240,22	240,22	240,22	240,22	240,22	240,22	240,22	240,22	240,22	240,22
DISTANZE PARZIALI PROGETTO		0,02	0,02	0,02	0,02	0,02	0,02	0,02	0,02	0,02
SPESORE PACCHETTO										

DU05
Sezione 39
Progressiva: 0+760,00
Scala: 1:100
Quota di Riferimento: 240,00



PROGRESSIVE TERRENO										
QUOTE TERRENO	240,26	240,26	240,26	240,26	240,26	240,26	240,26	240,26	240,26	240,26
DISTANZE PARZIALI TERRENO	0,07	0,07	0,07	0,07	0,07	0,07	0,07	0,07	0,07	0,07
QUOTE PIANO POSA INERTE	240,26	240,26	240,26	240,26	240,26	240,26	240,26	240,26	240,26	240,26
PROGRESSIVE PROGETTO	240,24	240,24	240,24	240,24	240,24	240,24	240,24	240,24	240,24	240,24
QUOTE PROGETTO	240,24	240,24	240,24	240,24	240,24	240,24	240,24	240,24	240,24	240,24
DISTANZE PARZIALI PROGETTO		0,02	0,02	0,02	0,02	0,02	0,02	0,02	0,02	0,02
SPESORE PACCHETTO										

DU05
Sezione 42
Progressiva: 0+812,28
Scala: 1:100
Quota di Riferimento: 240,00



PROGRESSIVE TERRENO										
QUOTE TERRENO	240,28	240,28	240,28	240,28	240,28	240,28	240,28	240,28	240,28	240,28
DISTANZE PARZIALI TERRENO	0,08	0,09	0,09	0,09	0,09	0,09	0,09	0,09	0,09	0,09
QUOTE PIANO POSA INERTE	240,28	240,28	240,28	240,28	240,28	240,28	240,28	240,28	240,28	240,28
PROGRESSIVE PROGETTO	240,26	240,26	240,26	240,26	240,26	240,26	240,26	240,26	240,26	240,26
QUOTE PROGETTO	240,26	240,26	240,26	240,26	240,26	240,26	240,26	240,26	240,26	240,26
DISTANZE PARZIALI PROGETTO		0,02	0,02	0,02	0,02	0,02	0,02	0,02	0,02	0,02
SPESORE PACCHETTO										

AREN Green S.r.l.
Società soggetta alle direttive e condizioni di SIN/SV Enea Power S.p.A.
Sede legale e amministrativa: Via dell'Angelo n. 306 | 47022 Cesena (FC) | PR. +39 0547 413245
Iscritta nel Registro delle Imprese della Romagna - Pali-Cesena (RN) | REA 320998 | C.F./P.IVA 04927120401

COMUNI DI CONTESSA ENTELLINA (PA), SANTA MARGHERITA DI BELICE (AG), SAMBUCA DI SICILIA (AG) E MENFI (AG)
LOCALITA' "CONTRADA DUCHESSA"

PROGETTO PER LA REALIZZAZIONE DI
IMPIANTO EOLICO
"DUCHESSA"

REGIONE: EMILIA-ROMAGNA AREA EOLICA Power SpA Società per Azioni con Unico Socio Via dell'Angelo, 306 - 47022 Cesena (FC) PR. +39 0547 413245 - Fax +39 0547 411274 P.IVA 04927120401		TEMPI DI REALIZZAZIONE Ing. Sandro Usola Ufficio dell'Impresa di Studi-Cesena 41013/000	
TITOLARI DELL'OPERA SEZIONI TRASVERSALI - DU05		TITOLO DELL'OPERA IMPIANTO EOLICO "DUCHESSA"	
COORDINATORE DELL'OPERA DUCHESSA s.r.l. (0,5) (0,5) (0,5) (0,5)		STATO PROGETTO DEFINITIVO	
DATA 06/06/2023	BRANCO 02_Planim.	VERIFICATO G. Favaroni	APPROVATO A. Usola

FILE: DU05_02planim.dwg
LA RIPRODUZIONE E L'ADDEBITAMENTO, ANCHE PARZIALE, DI QUESTA TAVOLA E' VIETATA A TERMINI DI LEGGE