

**REGIONE BASILICATA**



**COMUNE DI GENZANO DI LUCANIA**




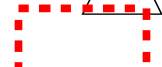














**IMPIANTO AGRO - FOTOVOLTAICO**

PROGETTO REALIZZAZIONE IMPIANTO FOTOVOLTAICO E RELATIVE  
OPERE DI CONNESSIONE IN AGRO DI GENZANO DI LUCANIA – PZ  
**LOCALITÀ FORMISIELLO**

**RELAZIONE PAESAGGISTICA**

<b>N° ALLEGATO</b> <b>A.14. 4a</b>	Carta dell'Intervisibilità, Vincoli e Punti di Presa
	<b>COMMITTENTE</b> <b>ANT SOLAR SRLS</b> VIA CERVELLINO N° 5 85015 OPPIDO LUCANO - PZ P.IVA 02114080786
	Il Tecnico dott. agr Pasquale Fausto Milano
<b>DATA: SETTEMBRE 2021</b>	Rev n°1

**Legenda**

-  Punti di Presa Fotografici
-  Area di Analisi (Ø 5Km)
-  Impianto ANT SOLAR
-  Limiti Amministrativi
- Intervisibilità Potenziale Stato di Progetto**
-  Aree senza Intervisibilità
-  Aree con Intervisibilità
- Aree Vincolate DL 42/2004**
-  Tratturi
-  aree\_vincolate\_ope legis\_art136
-  beni\_parchi\_rimembranza\_art136Polygon
-  laghi
-  laghi-invasi\_art\_142b\_bufferPolygon
-  Fiumi-torrenti-Buffer150m
-  beni\_monumentali\_art\_10Polygon
-  beni\_monumentali\_Art10\_buff1000m
-  beni\_interesse\_archeologico\_art\_10
-  beni\_archeologici\_art14\_buffer300
-  alberi\_monumentali\_buffer500
-  Foreste-e-boschi\_PPR

**1:20.000**

