Profilo Idrogeologico 1 - 1'

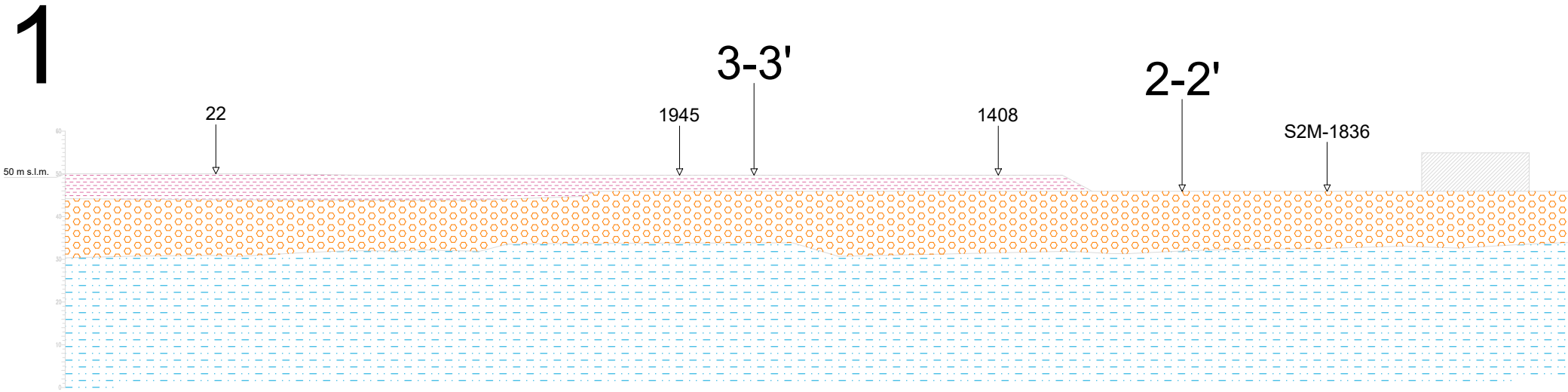
1
3-3'
2-2'
22
1945
1408
S2M-1836
50 m s.l.m.
60
50
40
30
20
10
0

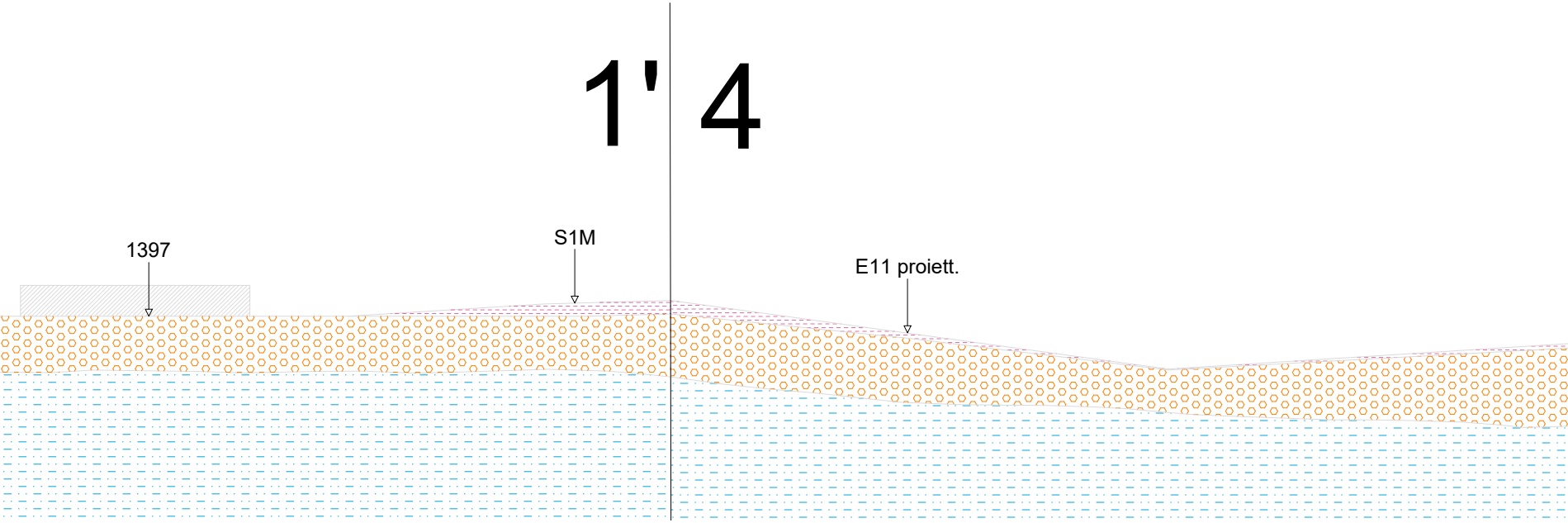
1'
4
1397
S1M
E11 proiett.

Profilo Idrogeologico 4 - 4'


E9 proiett.
S3GLP proiett.
E10 proiett.

4'

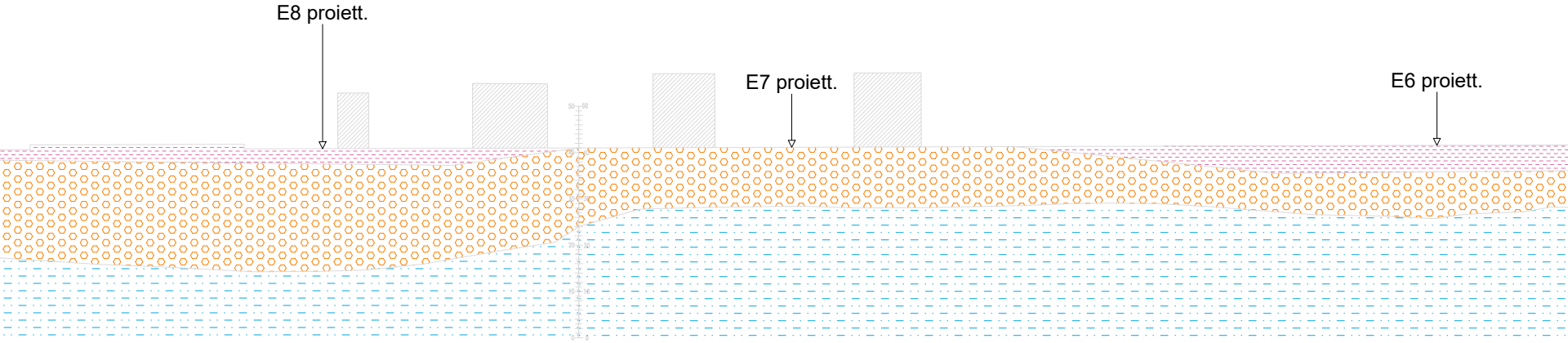
E8 proiett.
E7 proiett.
E6 proiett.
50
40
30
20
10
0

Profilo Idrogeologico 4' - 4"

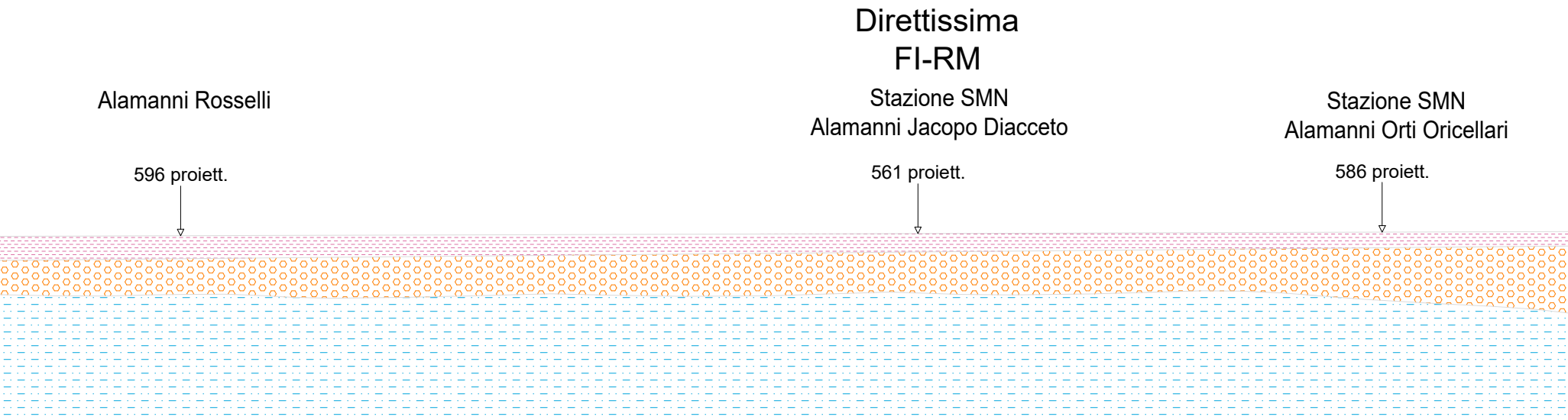
Direttissima
FI-RM
Alamanni Rosselli
596 proiett.
Stazione SMN
Alamanni Jacopo Diacceto
561 proiett.
Stazione SMN
Alamanni Orti Oricellari
586 proiett.

Stazione SMN
Alamanni P.za Stazione

4''


50
40
30
20
10
0

Scala 1:500

LEGENDA

▤	Terreno di riporto
⬡	Permeabilità medio-alta Ghiaie in matrice sabbiosa-limosa/argillosa-limosa
▤	Permeabilità bassa Argille limose

COMMITTENTE

RFI
RETE FERROVIARIA ITALIANA
GRUPPO FERROVIE DELLO STATO ITALIANE

PROGETTAZIONE

Infrarail S.r.l.
Gruppo Ferrovie dello Stato Italiane
Piazza della Croce Rossa, 1 - 00161 Roma

PROGETTO DI FATTIBILITA' TECNICO ECONOMICA

ACCESSIBILITA' ALLA NUOVA STAZIONE AV BELFIORE E NUOVO COLLEGAMENTO BELFIORE - FIRENZE SMN
FASE 1

G.I.G.
GEOLOGIA IDROGEOLOGIA GEOTECNICA

PROFILO IDROGEOLOGICO | **SCALA: 1:500**

IL PROGETTISTA	IL GEOLOGO
Firmato digitalmente da **Rosario Sorbello** D = Ordine degli Ingegneri della Provincia di Trento T = Ingegnere SerialNumber = TINIT-SRBRSR78A13C351T C = IT	Dott. Geol. Gabriele Paolini N°396

Infrarail srl - IFR
sede legale: Piazza della croce Rossa, 1 – 00161 Roma
PEC: infrarail.pec@legalmail.it
Codice Fiscale e P. IVA: 06956550484

COMMESSA	LOTTO	FASE	ENTE	TIPO	DISCIPLINA	PROGR.	REV.
0002	00	F	ZZ	F8	GE0000	002	A

REV.	DESCRIZIONE	REDATTO	DATA	VERIFICATO	DATA	APPROVATO	DATA
A	EMISSIONE	G.PAOLINI	28/12/22	F.SIRIANNI	03/01/23	R.SORBELLO	03/01/23

File: 0002.00.F.ZZ.F8.GE.0000.002.A.DWG | n. Elab.: