

TUGNOLI DIVA
Via Bagnarese 4
40055 – Castenaso (BO)



Ministero dell'Ambiente e della Tutela del Territorio e del Mare – Direzione Generale Valutazioni Ambientali

E,prot DVA - 2014 - 0013369 del 08/05/2014

RACCOMANDATA A.R.
14534311488-4

→ **AL MINISTERO DELL'AMBIENTE E DELLA TUTELA DEL TERRITORIO E DEL MARE**
Direzione Generale per le Valutazioni Ambientali
Divisione II Sistemi di Valutazione Ambientale

Via Cristoforo Colombo 44
00147 - ROMA

e p.c. **AL SINDACO DEL COMUNE DI CASTENASO**
U.O. Pianificazione Territoriale
U.O. Servizi Ambientali

Piazza Bassi 2
40055 – CASTENASO (BO)



OGGETTO : “Procedura di Valutazione di Impatto Ambientale ,riassetto rete elettrica nazionale nell'area tra Colunga e Ferrara “
Comune di Castenaso (BO)

-Visto il progetto del riassetto della rete elettrica nazionale nell'area tra Colunga e Ferrara depositato presso gli Uffici della segreteria dell'Area Tecnica (U.U.O.O. Pianificazione Territoriale e Servizi Ambientali) in Piazza Bassi 2 del Comune di Castenaso

-Vista la delibera di Giunta Comunale Atto n. 6 del 19/01/2012 avente – oggetto : Osservazioni al progetto “ Riassetto Rete Elettrica Nazionale nell'area tra Colunga e Ferrara “ nell'ambito della procedura di Valutazione di Impatto Ambientale

PREMESSO

che avendo consultato gli elaborati depositati presso l'Ufficio Ambiente del Comune di Castenaso ed in particolare : codifica dell'elaborato DU23859B1BDX15214 avente per titolo Riassetto Rete Elettrica Nazionale tra Colunga e Ferrara elettrodotto a 132 kV Colunga -Altedo - Nuovo ingresso nella stazione elettrica Colunga – Tratto sostegno 17 – sostegno 22 -Planimetria delle aree potenzialmente soggette al vincolo preordinato alla servitù di elettrodotto – Comune di Castenaso

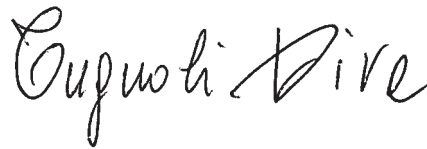
CONFERMO la mia approvazione al tracciato previsto dal progetto depositato .

CHIEDO

che nel caso in cui il tracciato previsto dal progetto dovesse subire variazioni , la posizione dei sostegni del nuovo tracciato tenga conto dei confini di proprietà al fine di non compromettere la lavorazione delle coltivazioni ,
posizionando i sostegni in prossimità dei confini catastali di proprietà , delle cavedagne e delle strade.

Con l'auspicio che questa mia osservazione venga tenuta nella giusta considerazione , si porgono distinti saluti .

Tugnoli Diva



Castenaso li 28/04/2014

Allegati : fotocopia C.I. del richiedente
planimetria catastale con individuazione della mia proprietà
visura catastale
stralcio progetto

Visura per soggetto

limitata ad un comune

Situazione degli atti informatizzati al 18/04/2014

Dati della richiesta	TUGNOLI DIVA Terreni e Fabbricati siti nel comune di CASTENASO (Codice: C292) Provincia di BOLOGNA
Soggetto individuato	TUGNOLI DIVA nata a BUDRIO il 26/12/1939 C.F.: TGNDVI39T66B249N

1. Unità Immobiliari site nel Comune di CASTENASO(Codice C292) - Catasto dei Fabbricati

N.	DATI IDENTIFICATIVI				DATI DI CLASSAMENTO				ALTRE INFORMAZIONI				
	Sezione Urbana	Foglio	Particella	Sub	Zona Cens.	Zona	Micro Zona	Categoria	Classe	Consistenza	Rendita	Indirizzo	Dati ulteriori
1		9	19	2				A/4	1	9 vani	Euro 455,52 L. 882.000	VIA BAGNARESE n. 4 piano: T -1; VARIAZIONE NEL CLASSAMENTO del 11/12/2000 n. 9816.1/2000 in atti dal 11/12/2000 (protocollo n. 222931) VARIAZIONE DI CLASSAMENTO	Annotazione
		9	20										

Immobile 1: Annotazione: classamento proposto con decorsi i termini di cui all'art 1 comma3 (d.m. 701/94)

Intestazione degli immobili indicati al n. 1

N.	DATI ANAGRAFICI	CODICE FISCALE	DIRITTI E ONERI REALI
1	TUGNOLI Diva nata a BUDRIO il 26/12/1939	TGNDVI39T66B249N*	(1) Proprieta'
DATI DERIVANTI DA COSTITUZIONE del 16/12/1998 n. C00885.1/1998 in atti dal 16/12/1998 Registrazione:			



Ufficio Provinciale di Bologna - Territorio
Servizi Catastali

Data: 18/04/2014 - Ora: 11.21.31
Visura n.: T83833 Pag: 2

Segue

Visura per soggetto

limitata ad un comune

Situazione degli atti informatizzati al 18/04/2014

2. Unità Immobiliari site nel Comune di CASTENASO(Codice C292) - Catasto dei Fabbricati

N.	DATI IDENTIFICATIVI					DATI DI CLASSAMENTO			ALTRE INFORMAZIONI			
	Sezione Urbana	Foglio	Particella	Sub	Zona Cens.	Micro Zona	Categoria	Classe	Consistenza	Rendita	Indirizzo	Dati ulteriori
1		9	238				C/2	1	44 m ²	Euro 97,71	VIA BAGNARESE n. 4 piano: T; VARIAZIONE NEL CLASSAMENTO del 10/11/2006 n. 21968 .1/2006 in atti dal 10/11/2006 (protocollo n. BO0193072) VARIAZIONE DI CLASSAMENTO	Annotazione

Immobile 1: Annotazione: classamento e rendita non rettificati entro dodici mesi dalla data di iscrizione in atti della dichiarazione (d.m. 701/94)

Intestazione degli immobili indicati al n. 2

N.	DATI ANAGRAFICI	CODICE FISCALE	DIRITTI E ONERI REALI
1	TUGNOLI Diva nata a BUDRIO il 26/12/1939 UNITA' AFFERENTI EDIFICATE SU AREE DI CORTE del 10/11/2005 n. 3839 .1/2005 in atti dal 10/11/2005 (protocollo n. BO0199155) Registrazione: UNITA AFFERENTI EDIFICATE SU AREE DI CORTE	TGNDVI39T66B249N*	(1) Proprieta'



Ufficio Provinciale di Bologna - Territorio
Servizi Catastali

Data: 18/04/2014 - Ora: 11.21.31
Visura n.: T83833 Pag: 3

Segue

Visura per soggetto

limitata ad un comune

Situazione degli atti informatizzati al 18/04/2014

3. Unità Immobiliari site nel Comune di CASTENASO(Codice C292) - Catasto dei Fabbricati

N.	DATI IDENTIFICATIVI					DATI DI CLASSAMENTO				ALTRE INFORMAZIONI		
	Sezione Urbana	Foglio	Particella	Sub	Zona Cens.	Micro Zona	Categoria	Classe	Consistenza	Rendita	Indirizzo Dati derivanti da	Dati ulteriori
1		9	604				D/10			Euro 1.058,00	VIA BAGNARESE piano: T -1; VARIAZIONE NEL CLASSAMENTO del 08/11/2013 n. 80238 .1/2013 in atti dal 08/11/2013 (protocollo n. BO0220320) VARIAZIONE DI CLASSAMENTO	Annotazione

Immobile 1: Annotazione: classamento e rendita non rettificati entro dodici mesi dalla data di iscrizione in atti della dichiarazione (d.m. 701/94)

Intestazione degli immobili indicati al n. 3

N.	DATI ANAGRAFICI	CODICE FISCALE	DIRITTI E ONERI REALI
1	RONCARATI Vera nata a CASTENASO il 12/10/1928	RNCVRE28RS2C292H*	(1) Proprieta' per 2/6
2	TUGNOLI Antonella nata a BOLOGNA il 12/05/1962	TGNNNL62E52A944Y*	(1) Proprieta' per 1/6
3	TUGNOLI Diva nata a BUDRIO il 26/12/1939	TGNDVI39T66B249N*	(1) Proprieta' per 2/6
4	TUGNOLI Gaetano nato a CASTENASO il 23/04/1947	TGNGTN47D23C292W*	(1) Proprieta' per 1/6
DATI DERIVANTI DA COSTITUZIONE del 08/11/2012 n. 4853.1/2012 in atti dal 08/11/2012 (protocollo n. BO0256232) Registrazione: COSTITUZIONE			



Ufficio Provinciale di Bologna - Territorio
Servizi Catastali

Data: 18/04/2014 - Ora: 11.21.31
Visura n.: T83833 Pag: 4

Segue

Visura per soggetto limitata ad un comune Situazione degli atti informatizzati al 18/04/2014

4. Immobili siti nel Comune di CASTENASO(Codice C292) - Catasto dei Terreni

N.	DATI IDENTIFICATIVI			DATI DI CLASSAMENTO			ALTRE INFORMAZIONI			
	Foglio	Particella	Sub	Porz	Qualità Classe	Superficie(m ²) ha are ca	Deduz.	Reddito	Dati derivanti da	Dati ulteriori
1	9	223		-	SEMINAT IVO	23 17	BAIA	Dominicale Euro 27,64 L. 53.523	Agrario Euro 12,56 L. 24.329	FRAZIONAMENTO del 30/12/1997 n. 42855 .1/1997 in atti dal 08/04/1999
2	9	224		-	SEMINAT IVO	17 47	BAIA	Euro 20,84 L. 40.356	Euro 9,47 L. 18.344	FRAZIONAMENTO del 30/12/1997 n. 42855 .1/1997 in atti dal 08/04/1999

Totale: Superficie 40,64 Redditi: Dominicale Euro 48,48 Agrario Euro 22,03

Intestazione degli immobili indicati al n. 4

N.	DATI ANAGRAFICI	CODICE FISCALE	DIRITTI ONERI REALI
1	RONCARATI Vera nata a CASTENASO il 12/10/1928	RNCVRE28R52C292H*	(1) Proprieta' per 2/6
2	TUGNOLI Antonella nata a BOLOGNA il 12/05/1962	TGNNNL62E52A944Y*	(1) Proprieta' per 1/6
3	TUGNOLI Diva nata a BUDRIO il 26/12/1939	TGNNDVI39T66B249N*	(1) Proprieta' per 2/6
4	TUGNOLI Gaetano nato a CASTENASO il 23/04/1947	TGNNGTN47D23C292W*	(1) Proprieta' per 1/6

Visura per soggetto

limitata ad un comune

Situazione degli atti informatizzati al 18/04/2014

Data: 18/04/2014 - Ora: 11.21.31

Segue

Visura n.: T83833 Pag: 5

5. Immobili siti nel Comune di CASTENASO(Codice C292) - Catasto dei Terreni

N.	DATI IDENTIFICATIVI			DATI DI CLASSAMENTO				ALTRE INFORMAZIONI				
	Foglio	Particella	Sub	Porz.	Qualità Classe	Superficie(m²) ha are ca	Deduz.	Dominicale	Reddito	Agrario	Dati derivanti da	Dati ulteriori
1	9	4		AA	SEMINAT IVO	40 00	BAIA	Euro 55,98	Euro 24,79	Euro 24,79	Tabella di variazione del 08/03/2007 n. 12841 .1/2007 in atti dal 08/03/2007 (protocollo n. BO0072577) TRASMISSIONE DATI AI SENSI DEL DECRETO 262 DEL 3 OTTOBRE 2006	Annotazione
2	9	5		AA	SEMINAT IVO	1 28 00	BAIA	Euro 179,15	Euro 79,33	Euro 79,33	Tabella di variazione del 08/03/2007 n. 12842 .1/2007 in atti dal 08/03/2007 (protocollo n. BO0072578) TRASMISSIONE DATI AI SENSI DEL DECRETO 262 DEL 3 OTTOBRE 2006	Annotazione
3	9	84		-	SEMINAT IVO	71 62		Euro 103,57 L. 200.536	Euro 44,39 L. 85.944	Euro 44,39 L. 85.944	VARIAZIONE CON PARTICELLA n. 252 .1/1987 in atti dal 04/03/1988	

Immobile 1: Annotazione: variazione colturale ex d.l. n. 262/06 - qualita' dichiarata o parificata a coltura presente nel quadro tariffario

Immobile 2: Annotazione: variazione colturale ex d.l. n. 262/06 - qualita' dichiarata o parificata a coltura presente nel quadro tariffario

Totale: Superficie 02.50.79 Redditi: Dominicale Euro 352,02 Agrario Euro 154,57



Data: 18/04/2014 - Ora: 11.21.31 Segue

Visura n.: T83833 Pag: 6

Visura per soggetto

limitata ad un comune

Situazione degli atti informatizzati al 18/04/2014

Ufficio Provinciale di Bologna - Territorio
Servizi Catastali

Intestazione degli immobili indicati al n. 5

N.	DATI ANAGRAFICI	CODICE FISCALE	DIRITTI E ONERI REALI
1	TUGNOLI Diva nata a BUDRIO il 26/12/1939 ISTRUMENTO (ATTO PUBBLICO) del 30/01/1985 Voltura n. 253 .2/1987 in atti dal 04/03/1988 Repertorio n. : 35456 Rogante: IOSA C Sede: BOLOGNA Registrazione: PU Sede: BOLOGNA n: 2916 del 19/02/1985	TGNDV139T66B249N*	(1) Proprieta' per 1000/1000

6. Immobili siti nel Comune di CASTENASO(Codice C292) - Catasto dei Terreni

N.	DATI IDENTIFICATIVI				DATI DI CLASSAMENTO				ALTRE INFORMAZIONI	
	Foglio	Particella	Sub	Porz	Qualità Classe	Superficie(m²)	Deduz.	Reddito	Dati derivanti da	Dati ulteriori
1	9	6	-	SEMINAT IVO	1	75	97	BALIA Euro 246,29 L. 476.879	Dominicale Agrario Euro 109,06 L. 211.164	VARIAZIONE D'UFFICIO n. 25287 in atti dal 17/06/1987

Intestazione degli immobili indicati al n. 6

N.	DATI ANAGRAFICI	CODICE FISCALE	DIRITTI E ONERI REALI
1	TUGNOLI Diva nata a BUDRIO il 26/12/1939 ISTRUMENTO (ATTO PUBBLICO) del 30/01/1985 Voltura n. 25387 in atti dal 17/06/1987 Repertorio n. : 35456 Rogante: IOSA C Sede: BOLOGNA Registrazione: PU Sede: BOLOGNA n: 2916 del 19/02/1985	TGNDV139T66B249N*	(1) Proprieta' per 1000/1000



Ufficio Provinciale di Bologna - Territorio
Servizi Catastali

Visura per soggetto limitata ad un comune

Situazione degli atti informatizzati al 18/04/2014

Data: 18/04/2014 - Ora: 11.21.31

Fine

Visura n.: T83833 Pag: 7

7. Immobili siti nel Comune di CASTENASO(Codice C292) - Catasto dei Terreni

N.	DATI IDENTIFICATIVI			DATI DI CLASSAMENTO				ALTRE INFORMAZIONI		
	Foglio	Particella	Sub	Porz	Qualità Classe	Superficie(m ²)	Deduz.	Reddito	Dati derivanti da	Dati ulteriori
1	9	237		-	SEMINAT IVO	31 29	BA1A	Dominicale Euro 37,33	Agrario Euro 16,97	FRAZIONAMENTO del 25/10/2005 n. 188092 .1/2005 in atti dal 25/10/2005 (protocollo n. BO0188092)

Intestazione degli immobili indicati al n. 7

N.	DATI ANAGRAFICI	CODICE FISCALE	DIRITTI ONERI REALI
1	TUGNOLI Diva nata a BUDRIO il 26/12/1939	TGNDVI39T66B249N*	(1) Proprieta per 1000/1000

Totale Generale: vani 9 m² 44 Rendita: Euro 1.611,23

Totale Generale: Superficie 04.98.69 Redditi: Dominicale Euro 684,12 Agrario Euro 302,63

Unità immobiliari n. 10
Tributi erariali: Euro 0,90

Visura telematica



 PROPRIETA' TUGNOLI DIVA

N-1933300

E-1696900



Comune: CASTENASO
Foglio: 9

Scala originale: 1:3000
Dimensione cartice: 776.000 x 552.000 metri

18-Apr-2014 11:30
Prot. n. 788101/2014

COMUNE DI CASTENASO
 PROTOCOLLO GENERALE
 27 GIU 2010

Terna
 Direzione Manutenzione Impianti
 Area Operativa Trasmissione di Firenze
 Il Responsabile
 (E. Gambardella)



STUDIO ZENIT

di Pieri Terenzo & C. s.a.s.
 Via Caterina Sforza n° 5
 47100 Forlì tel. 0543/30125
 studiozenit@fastwebnet.it



GEMMI geom. PAOLA
 via CATERINA SFORZA n.5
 47100 FORLÌ
 tel.0543-30125 fax 0543-456287
 partita iva 01082740406
 codice fiscale GMMPLA65L56D704H

REVISIONI		DESCRIZIONE	ELABORATO	VERIFICATO	APPROVATO
00	04/01/2010	Prima emissione	F. Bertozzi Studio Zenit	F. Bertozzi Studio Zenit	SPERUNO FIPRI
N.	DATA	DESCRIZIONE	ELABORATO	VERIFICATO	APPROVATO

TIPOLOGIA DELL'ELABORATO		CODIFICA DELL'ELABORATO			
CARTA TECNICA		DU23859B1BDX15214			
PROGETTO		TITOLO			
TE-DX-08-207		Riassetto Rete Elettrica Nazionale tra Colunga e Ferrara Elettrodotto a 132 kV COLUNGA - ALTEDO Nuovo ingresso nella Stazione Elettrica COLUNGA Tratto sostegno 17 - sostegno 22 Planimetria delle aree potenzialmente soggette al vincolo preordinato alla servitù di elettrodotto Comune di CASTENASO			
RICAVATO DAL DOC. TERNA					
CLASSIFICAZIONE DI SICUREZZA					
NOME DEL FILE	SCALA CAD	FORMATO	SCALA	FOGLIO	
DU23859B1BDX15214_00	1 unità = 1m	297 x 1593	1: 2.000	1 / 1	

Questo documento contiene informazioni di proprietà Terna S.p.A. e deve essere utilizzato esclusivamente dal destinatario in relazione alle finalità per le quali è stato ricevuto. E' vietata qualsiasi forma di riproduzione o di divulgazione senza l'esplicito consenso di Terna S.p.A.
 This document contains information proprietary to Terna S.p.A. and it will have to be used exclusively for the purposes for which it has been furnished. Whichever shape of spreading or reproduction without the written permission of Terna S.p.A. is prohibi.

— LEGENDA —

- ELETTRDOTTO IN PROGETTO
- ELETTRDOTTO 220 KV ESISTENTE
- ELETTRDOTTO 132 KV ESISTENTE
- ELETTRDOTTO DA DEMOLIRE
- ELETTRDOTTO 380 KV ESISTENTE

DITTA

AREE POTENZIALMENTE SOGGETTE AL VINCOLO PREORDINATO ALLA SERVITU' DI ELETTRDOTTO

