




Ministero dell'Ambiente e della Tutela del Territorio e del Mare - Direzione Generale Valutazioni Ambientali

E.prot DVA - 2014 - 0013001 del 07/05/2014



Ministero dell'Ambiente e della Tutela del Territorio e del Mare - DG per le Valutazioni Ambientali - Divisione II Sistemi di Valutazione Ambientale, Via Cristoforo Colombo 44, 00147 Roma;

Ministero dello Sviluppo Economico DG per l'energia nucleare le energie rinnovabili e l'efficienza energetica Divisione III - Reti elettriche Via Molise 2 - 00187

Terna Rete Italia Spa Direzione Territoriale Nord Est Alla c.a. Dott. Ing. Nicola Ferracin Via della Robbia 41- 50132 Firenze.

Ministero dell'Ambiente e della Tutela del Territorio e del Mare DG per la Tutela del Territorio e delle Riserse Idriche Divisione IX - Assetto e rappresentazione cartografica del Territorio Sezione Elettrodotti Via C. Colombo 44- 00147 Roma

Autorità per l'Energia Elettrica il Gas e il sistema Idrico Via dei Crociferi 19 - 00187 Roma

Castenaso, 30 Aprile 2014

Oggetto: RIASSETTO RETE ELETTRICA NAZIONALE NELL'AREA TRA COLUNGA E FERRARA Elettrodotti a 132 kV : Colunga-Altedo; Altedo-Ferrara Sud; Ferrara Sud-Centro Energia nei Comuni di Castenaso, Budrio, Minerbio, Baricella e Malalbergo in Provincia di Bologna e nei Comuni di Poggio Renatico e Ferrara in Provincia di Ferrara

ELETTRODOTTO A 132KV COLUNGA - ALTEDO Nuovo ingresso nella Stazione Elettrica COLUNGA

I sottoscritti

- BERGONZONI GIACINTO nato a CASTENASO (BO) il 27/08/1940 residente in Comune di CASTENASO (BO) Via NASICA n° 111 CAP 40055 tel. 051/6052195 Cod. Fisc BRGGNT40M27C292O
- BERGONZONI ANDREA nato a BOLOGNA (BO) il 20/10/1971 residente in Comune di CASTENASO (BO) Via GRAZIA DELEDDA n° 2 CAP 40055 tel. 3393013434 Cod. Fisc BRGNDR71R20A944C

soci della Federazione provinciale COLDIRETTI di BOLOGNA ufficio zona di Budrio, in qualità di comproprietari del fondo agricolo distinto in catasto dai seguenti numeri di foglio e particelle: Comune di CASTENASO foglio 28 mapp. 376-377 (SOPPRESSO), in merito alla pratica in oggetto

CHIEDONO

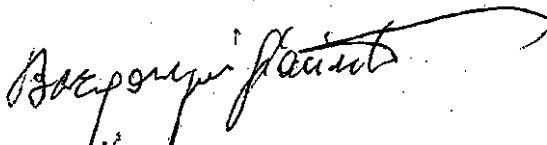
che il nuovo elettrodotto sia realizzato in un percorso alternativo che inizia dal palo n° 4 sito sul foglio 39 mapp. 36 e proseguendo ad ovest della via Montanara, giunga oltre la via XXV Aprile 1945, infine deviando verso est, si ricollega al palo 13.

Questo nuovo percorso alternativo, è collocato in aperta campagna, con colture estensive, distante da ogni fabbricato, distante da serre in cui opera personale ogni giorno, e molto meno oneroso in termini di risarcimento danni.

Chiediamo cortesemente un sopralluogo congiunto il loco con i tecnici della progettazione, rimanendo a disposizione per ogni evenienza, con l'auspicio che queste nostre osservazioni vengano tenute nella giusta considerazione, si porgono distinti saluti.


Si chiede inoltre aggiornamento della posizione catastale della DITTA 11, sia per quanto riguarda l'intestazione (Bergonzoni Otello è deceduto), sia per quanto riguarda i dati catastali oggetto di aggiornamento come da visure allegate.

Bergonzoni Giacinto



Bergonzoni Andrea

051/786623 - 339/3013434



Allegati:

- Visure catastali
- Documenti d'identità
- Estratto elenco titolari (DITTA 11)

Panella Monica

Da: Per conto di: andrea.bergonzoni@geopec.it [posta-certificata@pec.aruba.it]
Inviato: venerdì 2 maggio 2014 09:28
A: DGSalvanguardia.Ambientale@PEC.minambiente.it
Cc: ene.eneree.div3@pec.sviluppoeconomico.gov.it; dgtri@pec.minambiente.it;
autoritaenergiaelettricaegas.protocollo.mi@pa.postacertificata.gov.it
Oggetto: POSTA CERTIFICATA: Osservazioni Riassetto Rete Elettrica Nazionale nell'area tra
Colunga e Ferrara
Allegati: daticert.xml; postacert.eml (656 KB)
Firmato da: posta-certificata@pec.aruba.it

--Questo è un Messaggio di Posta Certificata--

Il giorno 02/05/2014 alle ore 09:27:54 (+0200) il messaggio con Oggetto
"Osservazioni Riassetto Rete Elettrica Nazionale nell'area tra Colunga e Ferrara " è
stato inviato dal mittente "andrea.bergonzoni@geopec.it"
e indirizzato a:

autoritaenergiaelettricaegas.protocollo.mi@pa.postacertificata.gov.it

DGSalvanguardia.Ambientale@PEC.minambiente.it

dgtri@pec.minambiente.it

ene.eneree.div3@pec.sviluppoeconomico.gov.it

Il messaggio originale è incluso in allegato, per aprirlo cliccare sul file
"postacert.eml" (nella webmail o in alcuni client di posta l'allegato potrebbe avere come
nome l'oggetto del messaggio originale).

L'allegato daticert.xml contiene informazioni di servizio sulla trasmissione

L'identificativo univoco di questo messaggio è:

opec275.20140502092754.27058.08.1.15@pec.aruba.it



Riassetto Rete Elettrica Nazionale tra Colunga e Ferrara
Elettrodotto a 132 kV COLUNGA – AL TEDO Nuovo
ingresso nella Stazione Elettrica COLUNGA

codice
EU23859B1BDX15215

pag. 02 di 06
rev.00

ELENCO TITOLARI NEL COMUNE DI CASTENASO (BO)

| DITTA | INTESTAZIONE | TITOLO | DATI ANAGRAFICI | | DATI CATASTALI | | INDENNITA in euro € | SUPERFICIE da occupare m ² |
|-------|---|-----------|---------------------------|-----------|----------------|---------------------|---------------------------|---|
| | | | data di nascita comune | COMUNE | FOGLIO | PARTICELLE | | |
| 1 | DALLA CECILIA DLLCCL22D67H945S TORREGGIANI CARLA TRRCRL51E48C292X | usufrutto | 27/04/1922 | CASTENASO | 39 | 99-110 | | 13046 |
| | | 1 / 3 | S.LAZZARO SAVENA(BO) | | | | | |
| | | proprietà | 08/05/1951 | | | | | |
| | | | CASTENASO (BO) | | | | | |
| 3 | TORREGGIANI DINO TRRDNI46H06C292I DALLA CECILIA DLLCCL22D67H945S | usufrutto | 06/06/1946 | CASTENASO | 39 | 37 | | 5656 |
| | | 1 / 3 | CASTENASO (BO) | | | | | |
| | | usufrutto | 27/04/1922 | | | | | |
| | | 1 / 3 | S.LAZZARO SAVENA(BO) | | | | | |
| 5 | GRILLINI CARLO GRLCRL40L22E655K | proprietà | 22/07/1940 | CASTENASO | 39 | 35-147 | | 9260 |
| | | | LOIANO (BO) | | | | | |
| 7 | MARZADURI ANDREA MRZNDR65R07A944S MARZADURI GIOVANNI MRZGNN60L05H945S | proprietà | 07/10/1965 | CASTENASO | 39 | 22-23-36 145-146 | | 16477 |
| | | 1 / 2 | BOLOGNA | | | | | |
| | | proprietà | 05/07/1960 | | | | | |
| | | 1 / 2 | S.LAZZARO SAVENA(BO) | | | | | |
| 9 | CALZOLARI MEROPE CLZMRP39H62H835E FIOCCHI FRANCO FCCFNC37L18D166F | proprietà | 22/06/1939 | CASTENASO | 39 | 144 | | 1423 |
| | | 1 / 2 | S.FELICE PANARO (MO) | | | | | |
| | | proprietà | 18/07/1937 | | | | | |
| | | 1 / 2 | CREVALCORE (BO) | | | | | |
| 11 | BERGONZONI GIACINTO BRGGNT40M27C292O BERGONZONI OTELLO BRGTL28L20C292D | proprietà | 27/08/1940 | CASTENASO | 28 | 376-377 | | 7381 |
| | | 1 / 2 | CASTENASO (BO) | | | | | |
| | | proprietà | 20/07/1928 | | | | | |
| | | 1 / 2 | CASTENASO (BO) | | | | | |
| 13 | TARABUSI RODOLFO TRBRLF46P30G205Z | proprietà | 30/09/1946 | CASTENASO | 40 | 217 | | 964 |
| | | | OZZANO EMILIA (BO) | | | | | |
| 15 | GAMBETTI VITALBA GMBVLB19P57C185G PASSERINI FRANCA PSSFNC43R49H945U | proprietà | 17/09/1919 | CASTENASO | 40 | 80-225 | | 7816 |
| | | 1 / 2 | CASTELLO D'ARGILE(BO) | | | | | |
| | | proprietà | 09/10/1943 | | | | | |
| | | 1 / 2 | S.LAZZARO SAVENA (BO) | | | | | |
| 17 | BOLLINI MARTINA BLMTN27T54F288B GENERALI LORENA GNRLRN52R54C292W | proprietà | 14/12/1927 | CASTENASO | 40 | 14-207 | | 6887 |
| | | 1 / 2 | MOLINELLA (BO) | | | | | |
| | | proprietà | 14/10/1952 | | | | | |
| | | 1 / 2 | CASTENASO (BO) | | | | | |

Visura per immobile

Situazione degli atti informatizzati al 14/03/2014

| | |
|-----------------------------|--|
| Dati della richiesta | Comune di CASTENASO (Codice: C292) |
| | Provincia di BOLOGNA |
| Catasto Terreni | Foglio: 28 Particella: 816 |

Immobile

| N. | DATI IDENTIFICATIVI | | | DATI CLASSAMENTO | | | | | DATI DERIVANTI DA | |
|-----------------|---------------------|------------|-----|------------------|----------------|-----------------------------|-----------|-------------|-------------------|--|
| | Foglio | Particella | Sub | Porz | Qualità Classe | Superficie(m²) ha are ca | Deduz | Reddito | | |
| | | | | | | | | Dominicale | Agrario | |
| 1 | 28 | 816 | | - | SEMIN IRRIG 1 | 1 84 61 | BA1A; DRA | Euro 295,56 | Euro 123,95 | FRAZIONAMENTO del 01/02/2012 n . 22841 .1/2012 in atti dal 01/02/2012 (protocollo n . BO0022841) presentato il 31/01/2012 |
| Notifica | | | | Partita | | | | | | |

INTESTATI

| N. | DATI ANAGRAFICI | CODICE FISCALE | DIRITTI E ONERI REALI |
|--------------------------|--|---|------------------------|
| 1 | BERGONZONI Andrea nato a BOLOGNA il 20/10/1971 | BRGNDR71R20A944C* | (1) Proprieta` per 1/2 |
| 2 | BERGONZONI Giacinto nato a CASTENASO il 27/08/1940 | BRGGNT40M27C292O* | (1) Proprieta` per 1/2 |
| DATI DERIVANTI DA | | DENUNZIA (NEI PASSAGGI PER CAUSA DI MORTE) del 13/04/2012 n . 19816 .1/2012 in atti dal 11/12/2012 (protocollo n . BO0285754) Registrazione: UU Sede: BOLOGNA | |
| | | Volume: 9990 n: 4751 del 06/12/2012 SUCCESSIONE DI BERGONZONI OTELLO | |

Unità immobiliari n. 1

Visura telematica esente per fini istituzionali

Visura per immobile

Situazione degli atti informatizzati al 14/03/2014

| | |
|-----------------------------|--|
| Dati della richiesta | Comune di CASTENASO (Codice: C292) |
| | Provincia di BOLOGNA |
| Catasto Terreni | Foglio: 28 Particella: 376 |

Immobile

| N. | DATI IDENTIFICATIVI | | | DATI CLASSAMENTO | | | | | | DATI DERIVANTI DA | | | |
|--------------------|---------------------|------------|-----|---|----------------|---|----------------|-----|-------|-------------------|-------------|------------|--|
| | Foglio | Particella | Sub | Porz | Qualità Classe | | Superficie(m²) | | Deduz | | Reddito | | |
| | | | | | | | ha | are | | | ca | Dominicale | Agrario |
| 1 | 28 | 376 | | AA | SEMIN IRRIG | 1 | 1 | 06 | 00 | BA1A; DRA | Euro 169,71 | Euro 71,17 | Tabella di variazione del 08/03/2007 n . 13078 .1/2007 in atti dal 08/03/2007 (protocollo n . BO0072947) TRASMISSIONE DATI AI SENSI DEL DECRETO 262 DEL 3 OTTOBRE 2006 |
| | | | | AB | SEMINATIVO | 2 | | 10 | 00 | BA1A; DRA | Euro 11,88 | Euro 5,42 | |
| Notifica | | | | Partita | | | | | | | | | |
| Annotazioni | | | | variazione colturale ex d.l. n. 262/06 - qualità dichiarata o parificata a coltura presente nel quadro tariffario | | | | | | | | | |

INTESTATI

| N. | DATI ANAGRAFICI | CODICE FISCALE | DIRITTI E ONERI REALI |
|--|--|---|-----------------------|
| 1 | BERGONZONI Andrea nato a BOLOGNA il 20/10/1971 | BRGNDR71R20A944C* | (1) Proprietà per 1/2 |
| 2 | BERGONZONI Giacinto nato a CASTENASO il 27/08/1940 | BRGGNT40M27C292O* | (1) Proprietà per 1/2 |
| DATI DERIVANTI DA | | DENUNZIA (NEI PASSAGGI PER CAUSA DI MORTE) del 13/04/2012 n . 19816 .1/2012 in atti dal 11/12/2012 (protocollo n . BO0285754) Registrazione: UU Sede: BOLOGNA | |
| Volume: 9990 n: 4751 del 06/12/2012 SUCCESSIONE DI BERGONZONI OTELLO | | | |

Unità immobiliari n. 1

Visura telematica esente per fini istituzionali

Visura per immobile

Situazione degli atti informatizzati al 14/03/2014

| | |
|-----------------------------|--|
| Dati della richiesta | Comune di CASTENASO (Codice: C292) |
| | Provincia di BOLOGNA |
| Catasto Terreni | Foglio: 28 Particella: 377 |

Numero di mappa soppresso

| N. | DATI IDENTIFICATIVI | | | DATI CLASSAMENTO | | | | | | DATI DERIVANTI DA | |
|-----------------|---------------------|------------|-----|------------------|------------------|----------------|-------|------------|---------|-------------------|--|
| | Foglio | Particella | Sub | Porz | Qualità Classe | Superficie(m²) | Deduz | Reddito | | | |
| | | | | | | ha are ca | | Dominicale | Agrario | | |
| 1 | 28 | 377 | | - | SOPPRESSO | 00 00 | | | | | FRAZIONAMENTO del 01/02/2012 n . 22841 .1/2012 in atti dal 01/02/2012 (protocollo n . BO0022841) presentato il 31/01/2012 |
| Notifica | | | | | | Partita | 0 | | | | |

La soppressione ha originato e/o variato i seguenti immobili:
- foglio 28 particella 816 - foglio 28 particella 817

Unità immobiliari n. 1

Visura telematica esente per fini istituzionali