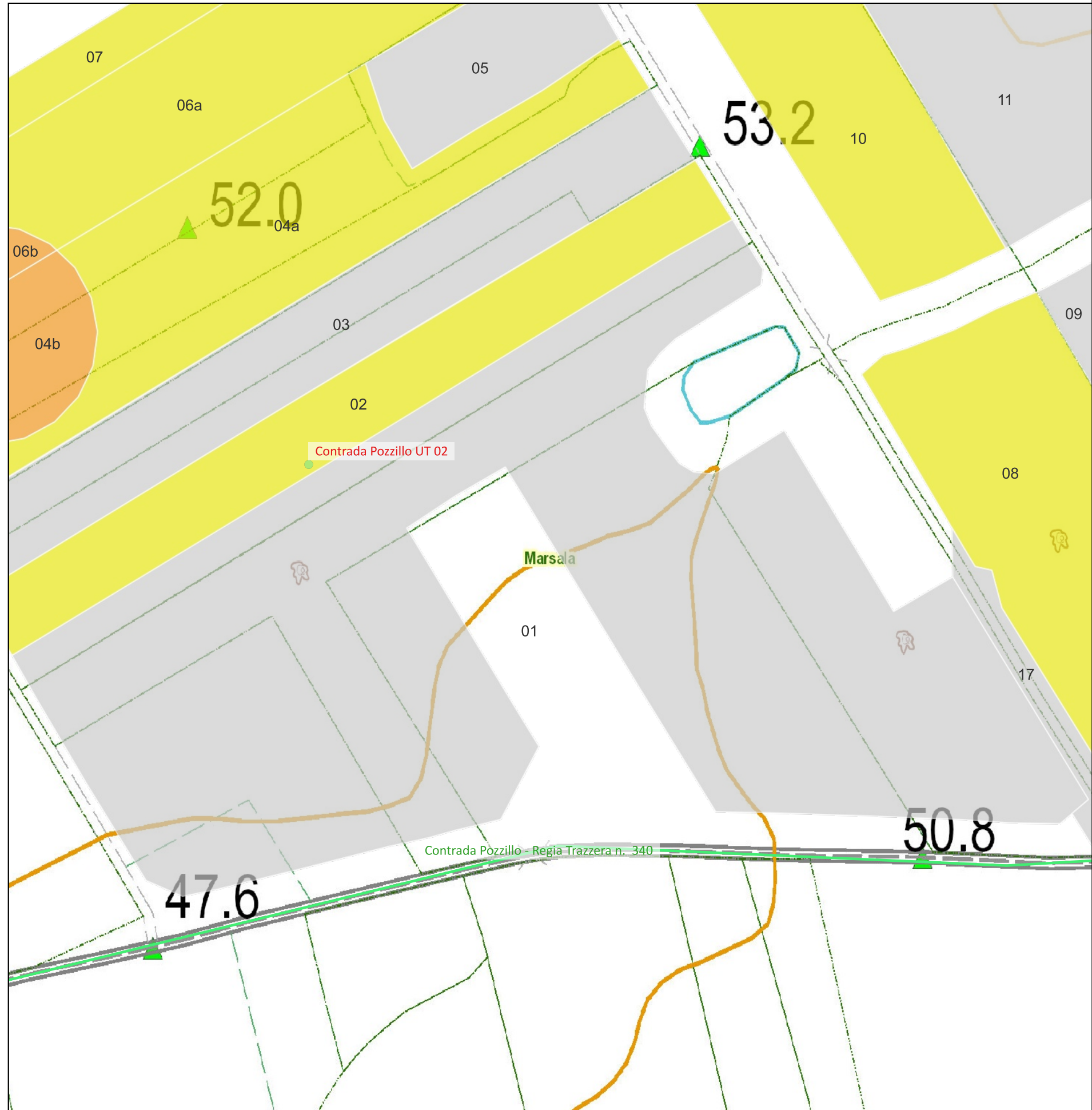


CARTA DEL POTENZIALE - SOPR-TP_2024_00037-AKS_0000005 - area 01

potenziale non valutabile - affidabilità buona

Ai sensi di quanto indicato nella Circolare MIC 53/2022, il potenziale è considerato di grado non valutabile a causa della presenza su tutta la superficie della UR 01 di una densa vegetazione naturale in stato di crescita che ne ha impedito una corretta analisi



LEGENDA

AREE DI POTENZIALE E RISCHIO

VRP_multipolygon [24]

potenziale alto [0]

potenziale medio [3]

potenziale basso [9]

potenziale nullo [0]

potenziale non valutabile [12]

[0]



0

100

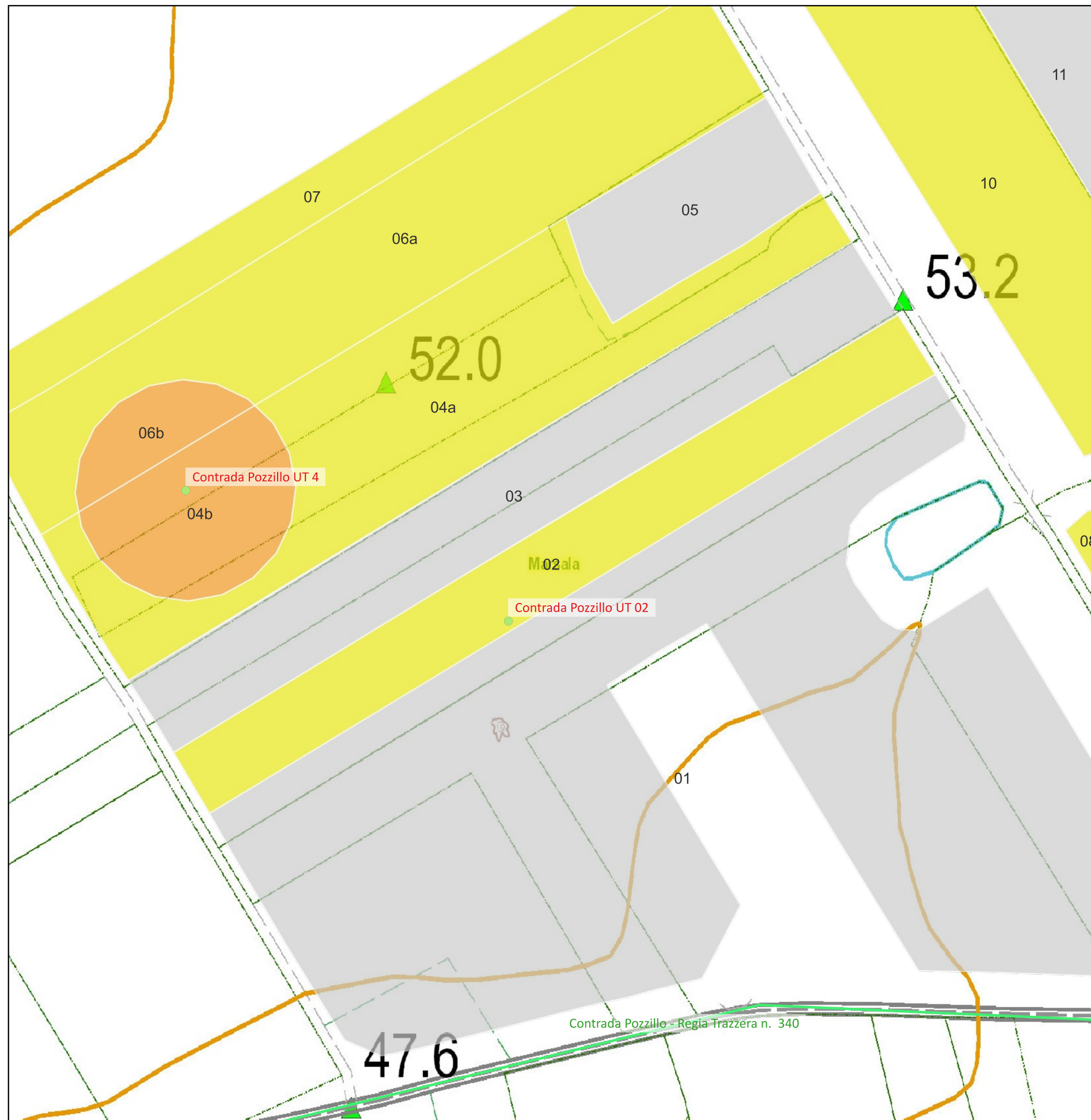
200 m



CARTA DEL POTENZIALE - SOPR-TP_2024_00037-AKS_0000005 - area 02

potenziale basso - affidabilità buona

Ai sensi di quanto indicato nella Circolare MIC 53/2022, il potenziale è considerato di grado basso a causa dell'ottimo grado di visibilità di tutta la superficie della UR 02. Da segnalare la presenza di sporadici frammenti ceramici di incerta attribuzione cronologica



LEGENDA

AREE DI POTENZIALE E RISCHIO

VRP_multipolygon [24]

potenziale alto [0]	■
potenziale medio [3]	■
potenziale basso [9]	■
potenziale nullo [0]	■
potenziale non valutabile [12]	■
[0]	■



CARTA DEL POTENZIALE - SOPR-TP_2024_00037-AKS_0000005 - area 03

potenziale non valutabile - affidabilità buona

Ai sensi di quanto indicato nella Circolare MIC 53/2022, il potenziale è considerato di grado non valutabile a causa della presenza su tutta la superficie della UR 03 di una vegetazione naturale in stato di crescita che ne ha impedito una corretta analisi. Si segnala il fatto che nei tratti a visibilità migliore non è stato rinvenuto nessun indicatore archeologico



LEGENDA

AREE DI POTENZIALE E RISCHIO

VRP_multipolygon [24]

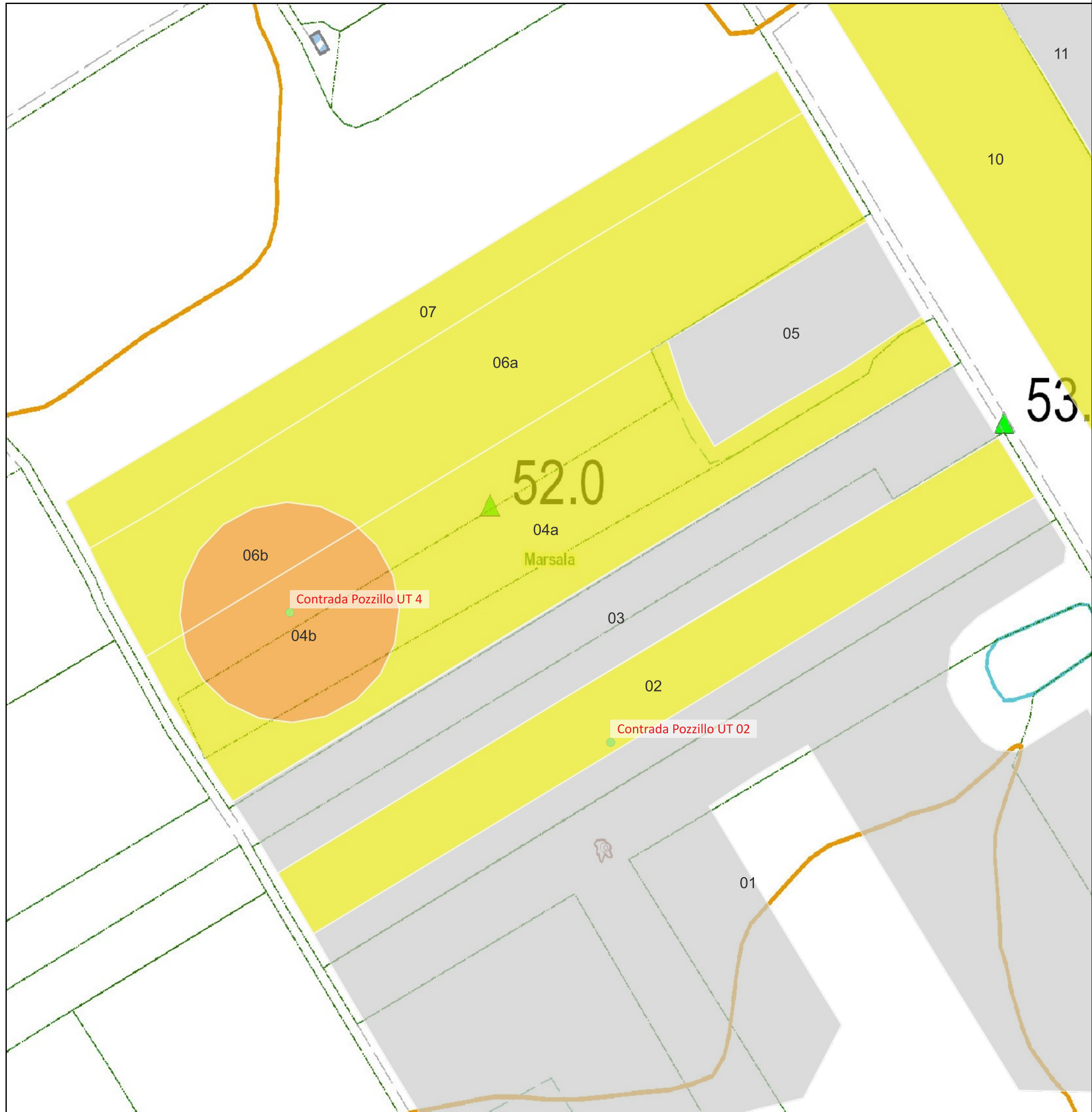
potenziale alto [0]	
potenziale medio [3]	
potenziale basso [9]	
potenziale nullo [0]	
potenziale non valutabile [12]	
[0]	



CARTA DEL POTENZIALE - SOPR-TP_2024_00037-AKS_0000005 - area 04a

potenziale basso - affidabilità buona

Ai sensi di quanto indicato nella Circolare MIC 53/2022, il potenziale è considerato di grado basso a causa dell'ottimo grado di visibilità della porzione della UR 04 ricadente in quest'area. Non si segnalano indicatori archeologici significativi



LEGENDA

AREE DI POTENZIALE E RISCHIO

VRP_multipolygon [24]

potenziale alto [0]

potenziale medio [3]

potenziale basso [9]

potenziale nullo [0]

potenziale non valutabile [12]

[0]



0

100

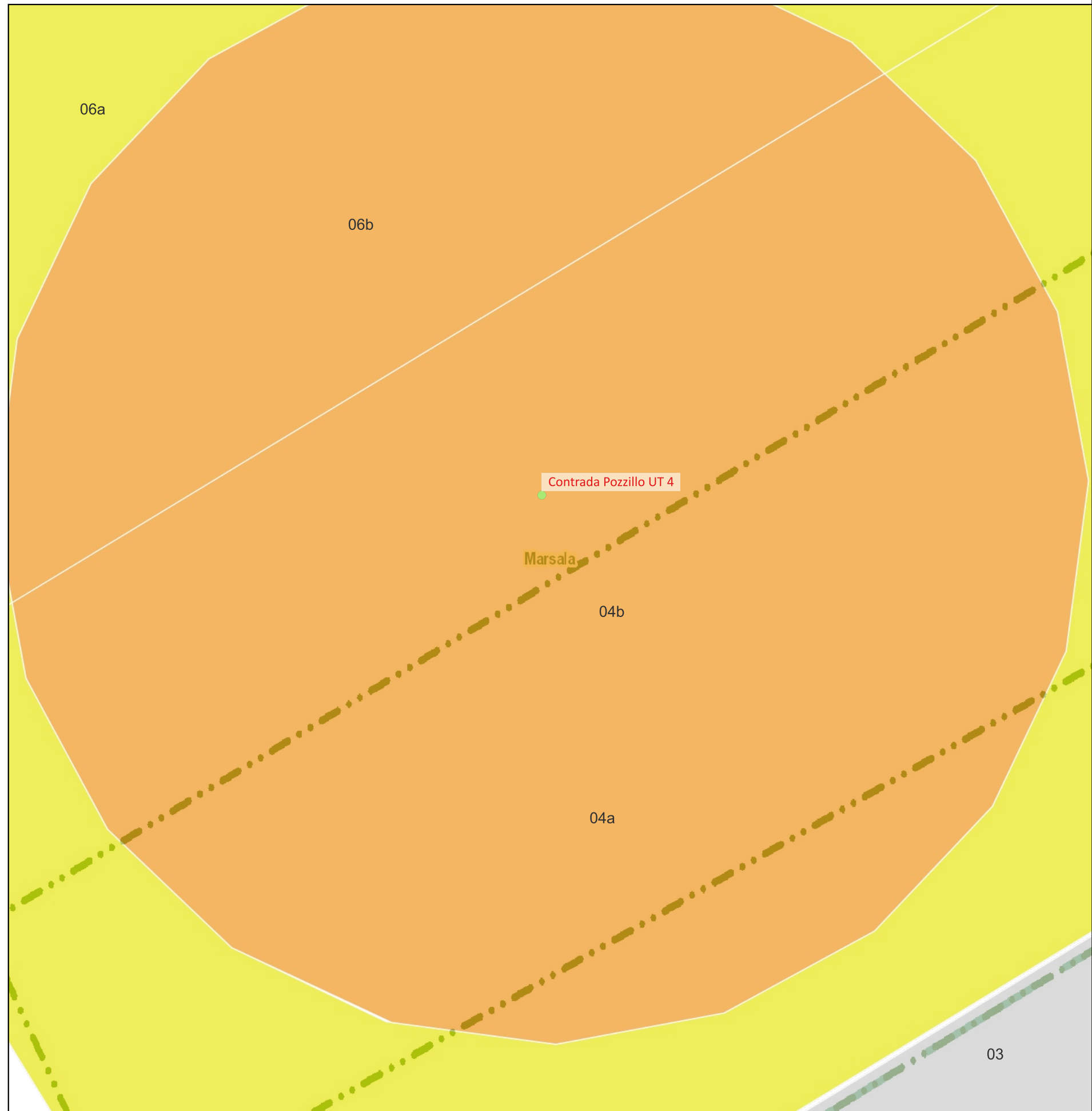
200 m



CARTA DEL POTENZIALE - SOPR-TP_2024_00037-AKS_0000005 - area 04b

potenziale medio - affidabilità buona

Ai sensi di quanto indicato nella Circolare MIC 53/2022, il potenziale è considerato di grado medio a causa del rinvenimento, nella porzione di UR 04 ricadente in quest'area di una concentrazione blanda di frammenti ceramici acromi, tra cui un frammento di ceramica sigillata, un orlo, un ansa e un frammento di ceramica invetriata, probabilmente attribuibili ad età romana e medievale. Non si ritiene necessario attribuire un grado di potenziale più alto per l'esiguo numero di frammenti rinvenuti e per il fatto che probabilmente non si tratta di materiali in situ



LEGENDA

AREE DI POTENZIALE E RISCHIO

VRP_multipolygon [24]

potenziale alto [0]

potenziale medio [3]

potenziale basso [9]

potenziale nullo [0]

potenziale non valutabile [12]

[0]

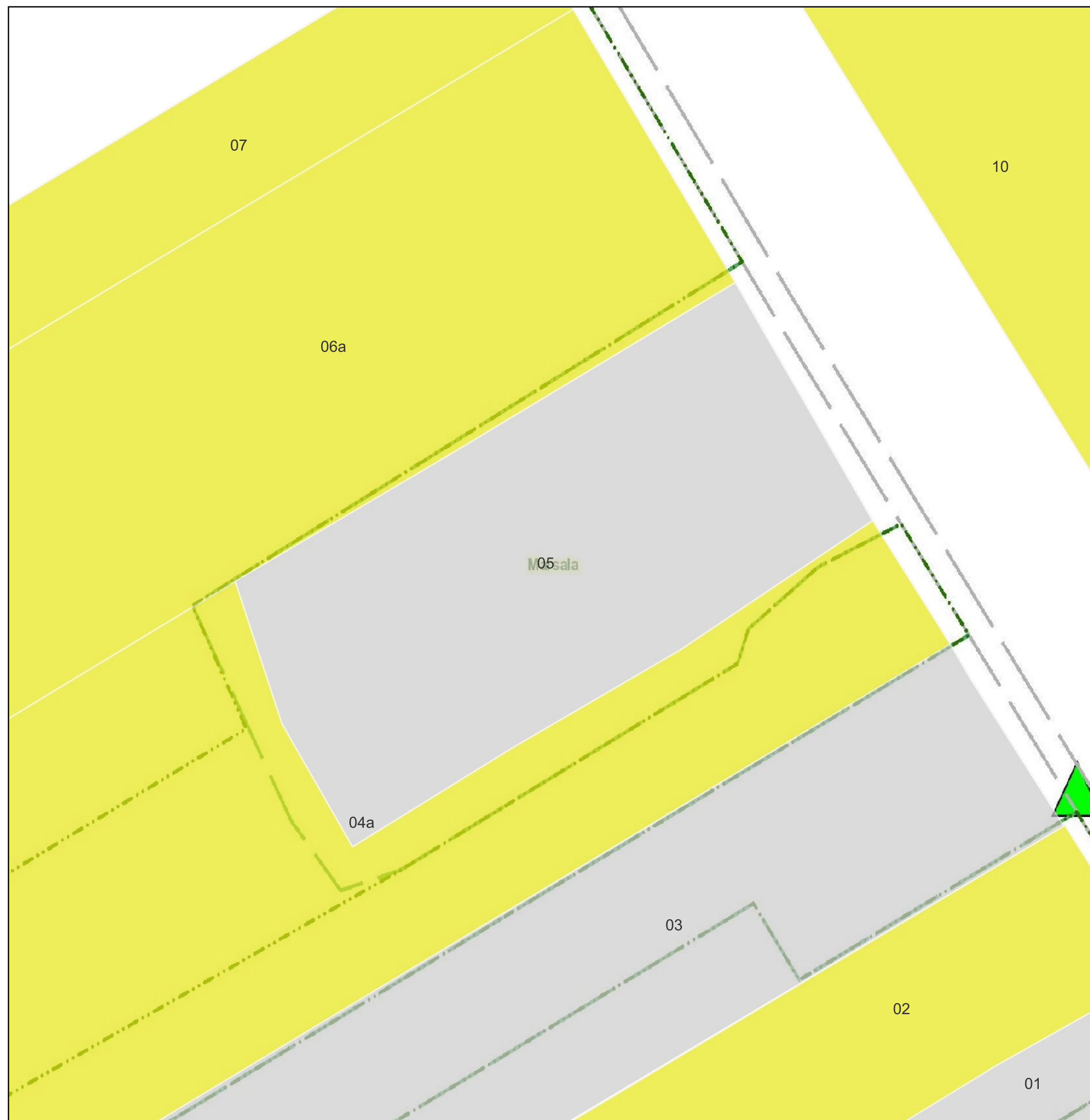
0 20 40 m



CARTA DEL POTENZIALE - SOPR-TP_2024_00037-AKS_0000005 - area 05

potenziale non valutabile - affidabilità buona

Ai sensi di quanto indicato nella Circolare MIC 53/2022, il potenziale è considerato di grado non valutabile a causa della presenza su tutta la superficie della UR 05 di una vegetazione naturale in stato di crescita che ne ha impedito una corretta analisi. Si segnala il fatto che nei tratti a visibilità migliore non è stato rinvenuto nessun indicatore archeologico

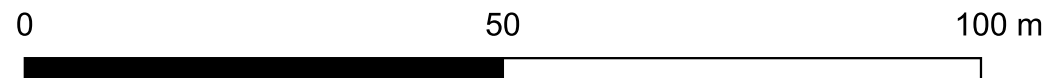


LEGENDA

AREE DI POTENZIALE E RISCHIO

VRP_multipolygon [24]

- potenziale alto [0]
- potenziale medio [3]
- potenziale basso [9]
- potenziale nullo [0]
- potenziale non valutabile [12]
- [0]



CARTA DEL POTENZIALE - SOPR-TP_2024_00037-AKS_0000005 - area 06a

potenziale basso - affidabilità buona

Ai sensi di quanto indicato nella Circolare MIC 53/2022, il potenziale è considerato di grado basso a causa dell'ottimo grado di visibilità della porzione della UR 06 ricadente in quest'area. Non si segnalano indicatori archeologici significativi



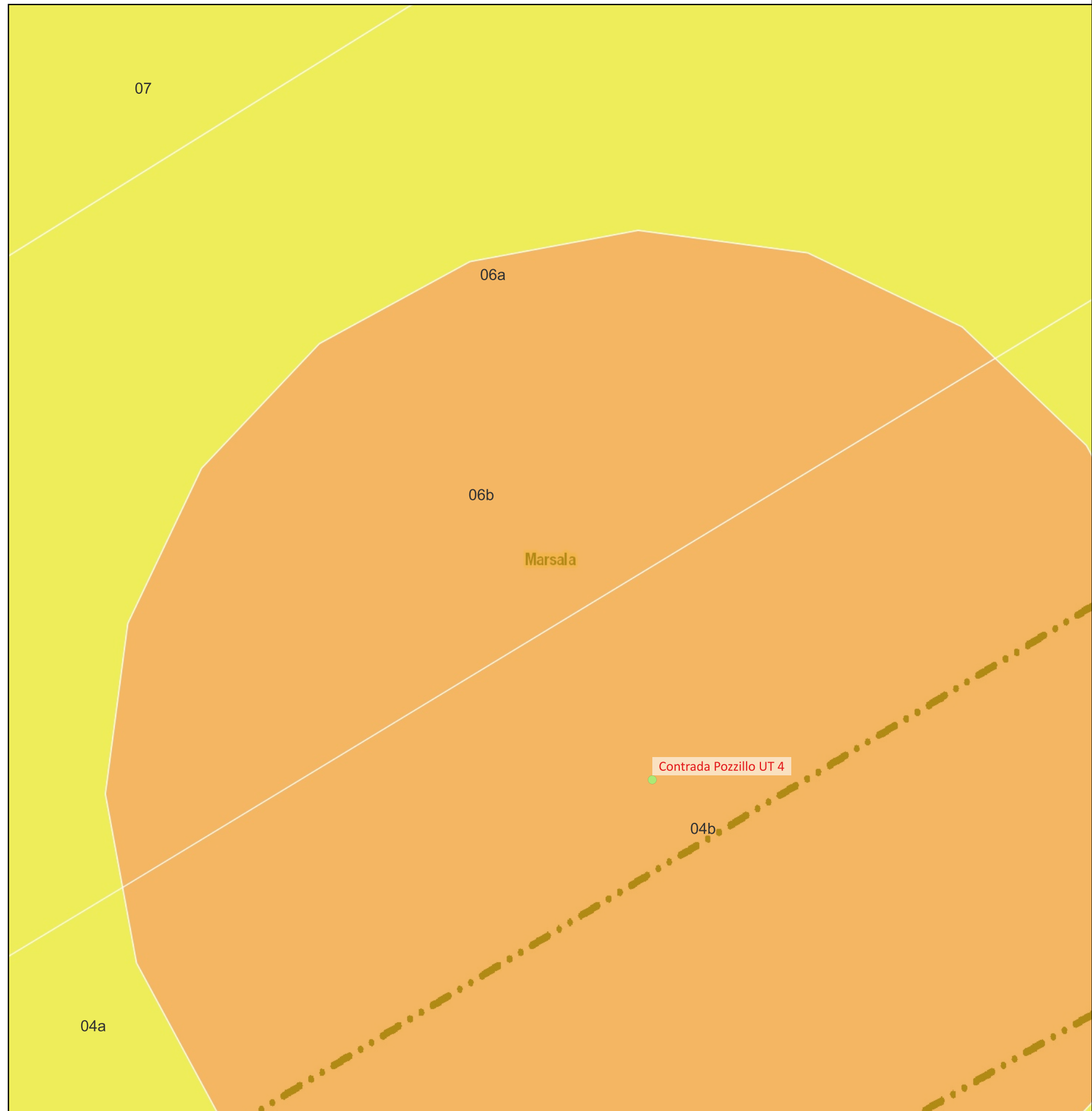
LEGENDA	
AREE DI POTENZIALE E RISCHIO	
VRP_multipolygon [24]	
potenziale alto [0]	■
potenziale medio [3]	■
potenziale basso [9]	■
potenziale nullo [0]	■
potenziale non valutabile [12]	■
[0]	■



CARTA DEL POTENZIALE - SOPR-TP_2024_00037-AKS_0000005 - area 06b

potenziale medio - affidabilità buona

Ai sensi di quanto indicato nella Circolare MIC 53/2022, il potenziale è considerato di grado medio a causa del rinvenimento, nella vicina UR 04, una concentrazione blanda di frammenti ceramici probabilmente attribuibili ad età romana e medievale. Non si ritiene tuttavia necessario attribuire un grado di potenziale più alto per la distanza dal punto di rinvenimento, per l'esiguo numero di frammenti rinvenuti e per il fatto che probabilmente non si tratta di materiali in situ



LEGENDA

AREE DI POTENZIALE E RISCHIO

VRP_multipolygon [24]

potenziale alto [0] ■

potenziale medio [3] ■

potenziale basso [9] ■

potenziale nullo [0] ■

potenziale non valutabile [12] ■

[0] ■

0 20 40 m

CARTA DEL POTENZIALE - SOPR-TP_2024_00037-AKS_0000005 - area 07

potenziale basso - affidabilità buona

Ai sensi di quanto indicato nella Circolare MIC 53/2022, il potenziale è considerato di grado basso a causa dell'ottimo grado di visibilità di tutta la superficie della UR 07. Non si segnalano indicatori archeologici significativi

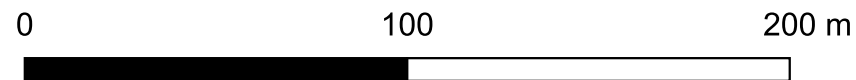


LEGENDA

AREE DI POTENZIALE E RISCHIO

VRP_multipolygon [24]

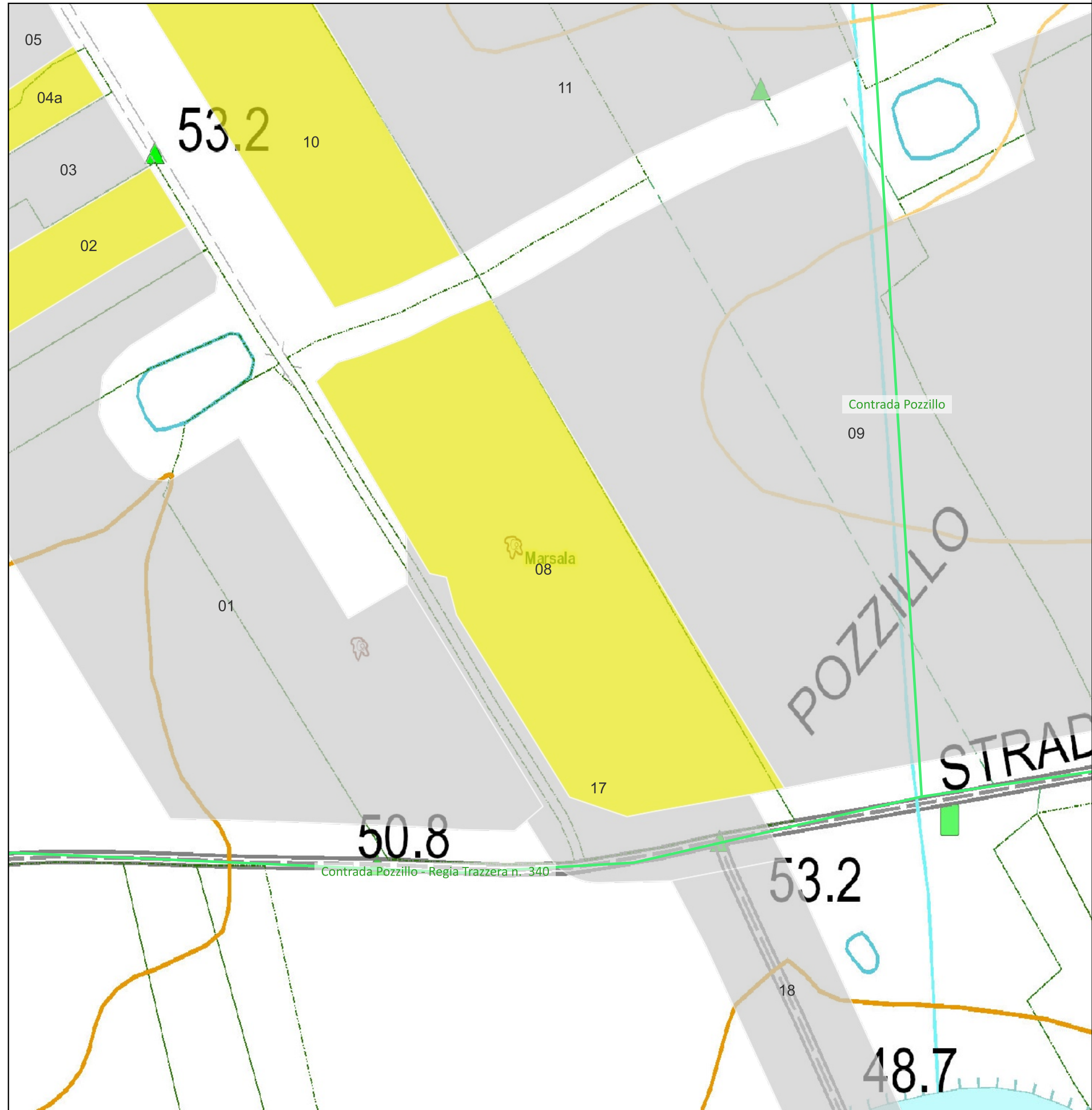
potenziale alto [0]	■
potenziale medio [3]	■
potenziale basso [9]	■
potenziale nullo [0]	■
potenziale non valutabile [12]	■
[0]	■



CARTA DEL POTENZIALE - SOPR-TP_2024_00037-AKS_0000005 - area 08

potenziale basso - affidabilità buona

Ai sensi di quanto indicato nella Circolare MIC 53/2022, il potenziale è considerato di grado basso a causa dell'ottimo grado di visibilità di tutta la superficie della UR 08. Non si segnalano indicatori archeologici significativi



LEGENDA

AREE DI POTENZIALE E RISCHIO

VRP_multipolygon [24]

potenziale alto [0]

potenziale medio [3]

potenziale basso [9]

potenziale nullo [0]

potenziale non valutabile [12]

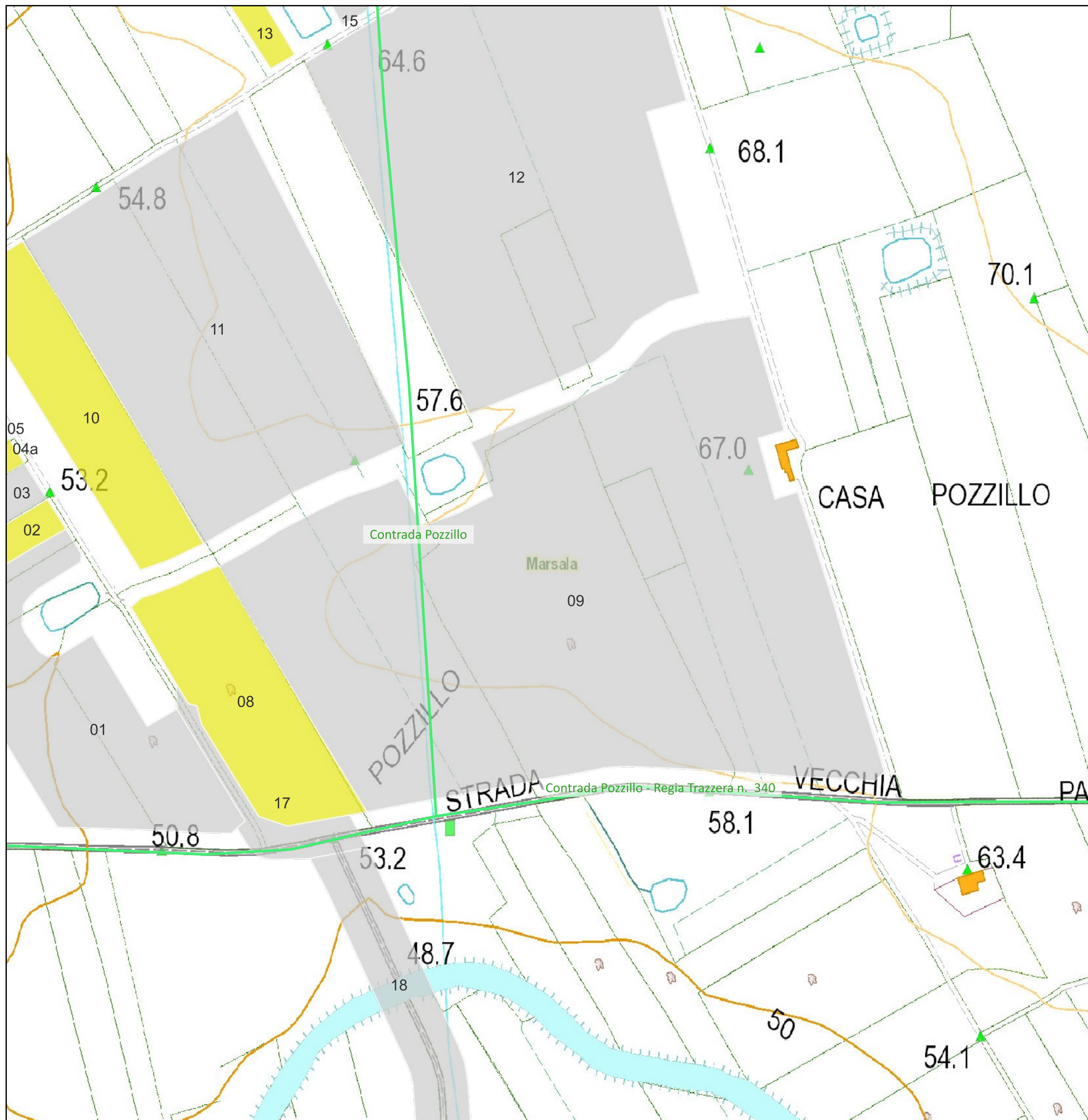
[0]

0 100 200 m

CARTA DEL POTENZIALE - SOPR-TP_2024_00037-AKS_0000005 - area 09

potenziale non valutabile - affidabilità buona

Ai sensi di quanto indicato nella Circolare MIC 53/2022, il potenziale è considerato di grado non valutabile a causa della presenza su tutta la superficie della UR 09 di una densa vegetazione naturale in stato di crescita che ne ha impedito una corretta analisi. L'area è attraversata con direzione sud-ovest nord-est dalla parte meridionale dell'anomalia lineare individuata dalla fotointerpretazione (vedi scheda MOSI n. 5)



LEGENDA

AREE DI POTENZIALE E RISCHIO

VRP_multipolygon [24]

potenziale alto [0]

potenziale medio [3]

potenziale basso [9]

potenziale nullo [0]

potenziale non valutabile [12]

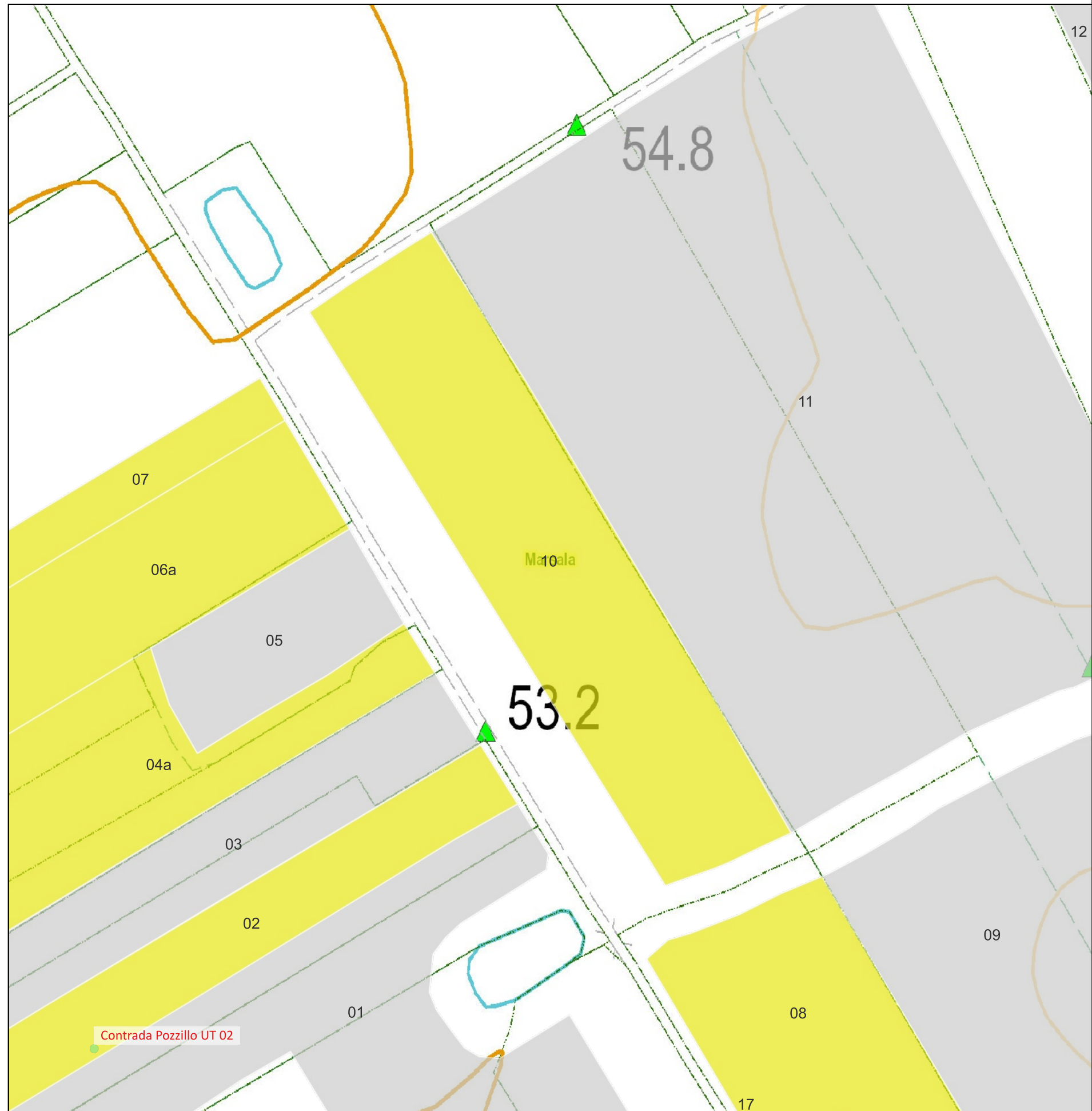
[0]

0 200 400 m

CARTA DEL POTENZIALE - SOPR-TP_2024_00037-AKS_0000005 - area 10

potenziale basso - affidabilità buona

Ai sensi di quanto indicato nella Circolare MIC 53/2022, il potenziale è considerato di grado basso a causa dell'ottimo grado di visibilità di tutta la superficie della UR 10. Non si segnalano indicatori archeologici significativi

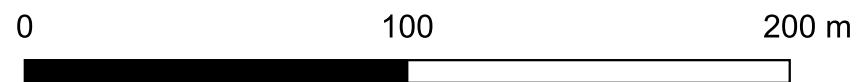


LEGENDA

AREE DI POTENZIALE E RISCHIO

VRP_multipolygon [24]

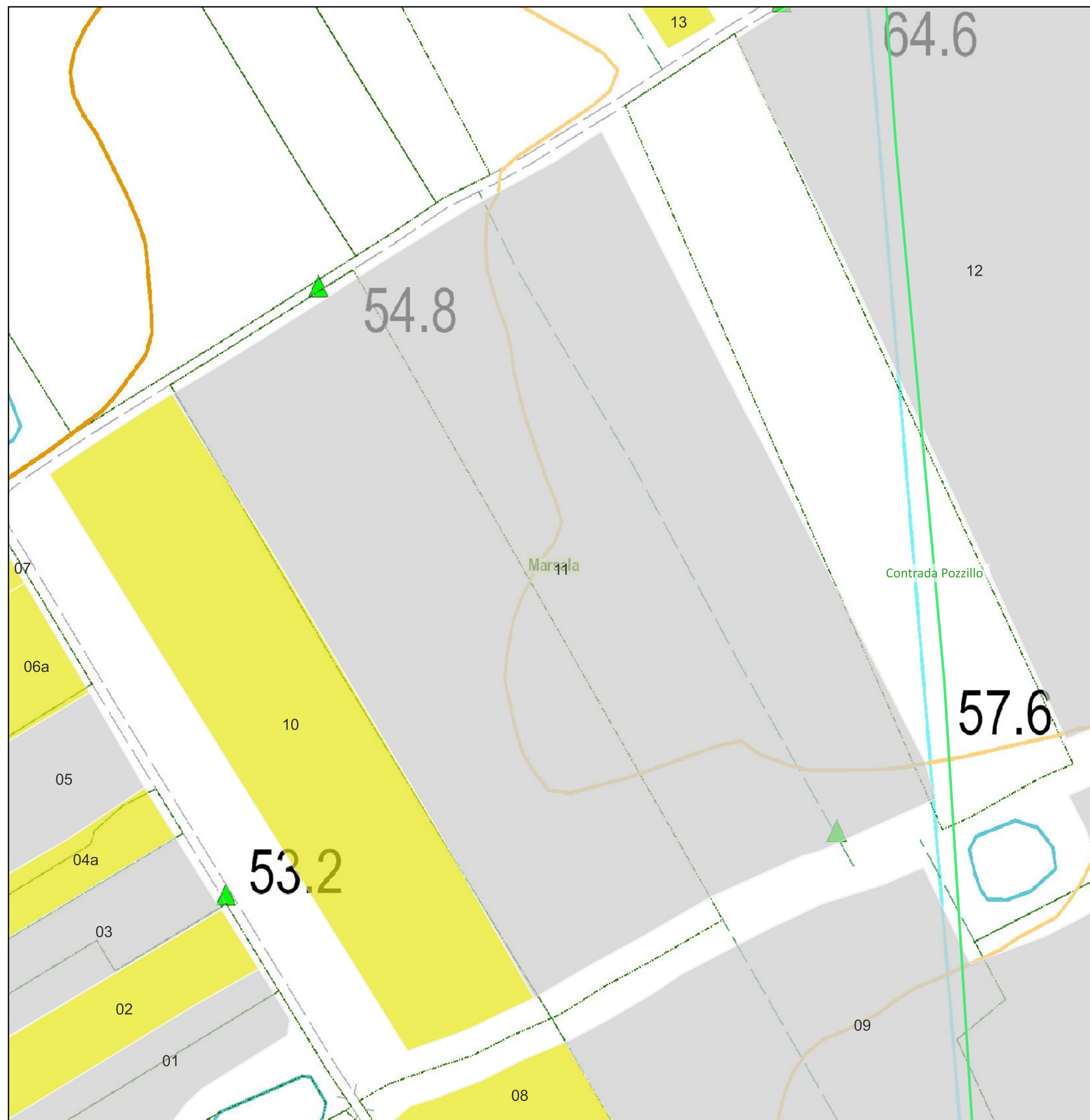
potenziale alto [0]	■
potenziale medio [3]	■
potenziale basso [9]	■
potenziale nullo [0]	■
potenziale non valutabile [12]	■
[0]	■



CARTA DEL POTENZIALE - SOPR-TP_2024_00037-AKS_0000005 - area 11

potenziale non valutabile - affidabilità buona

Ai sensi di quanto indicato nella Circolare MIC 53/2022, il potenziale è considerato di grado non valutabile a causa della presenza su tutta la superficie della UR 11 di una densa vegetazione naturale in stato di crescita che ne ha impedito una corretta analisi.



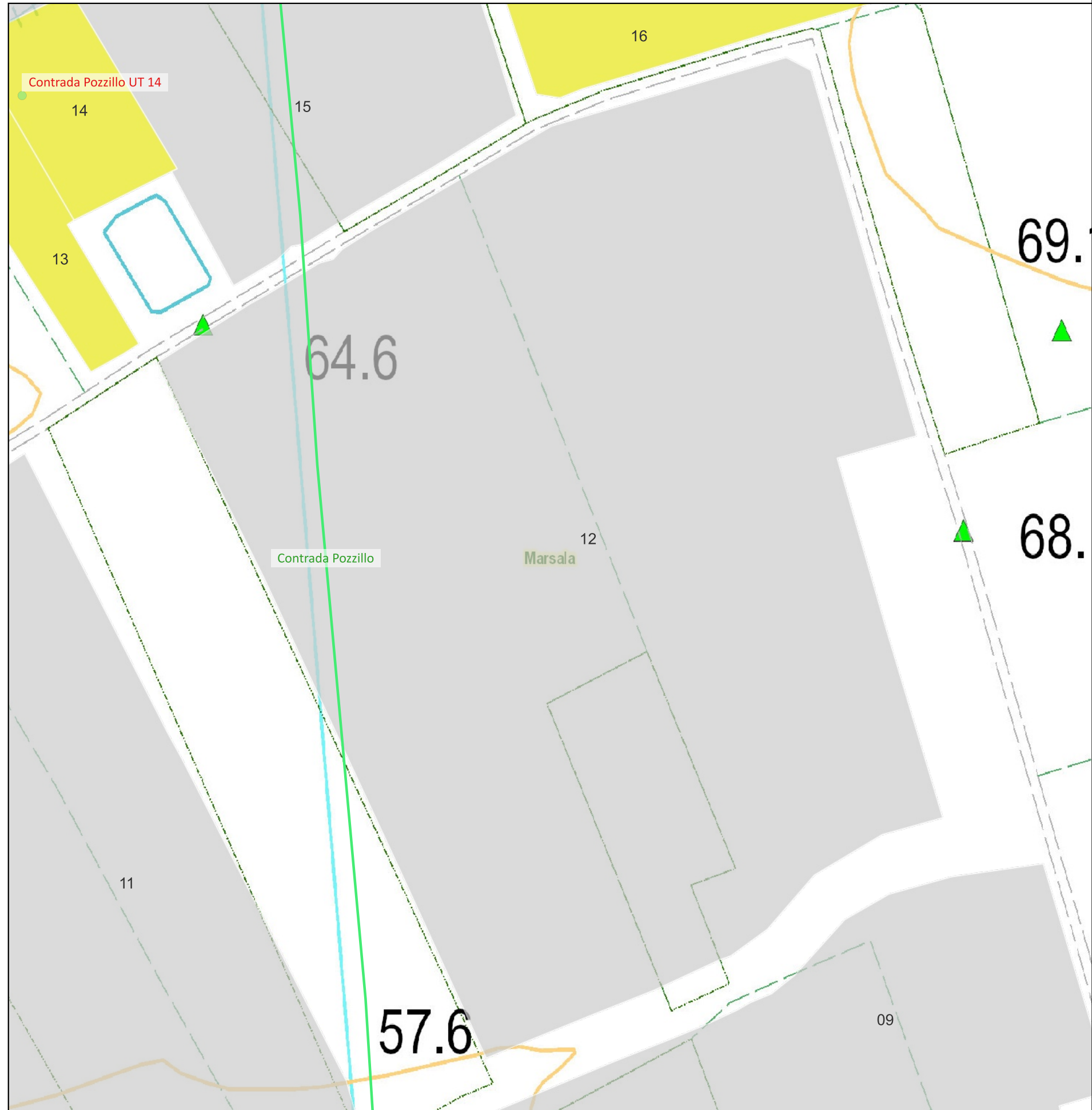
LEGENDA	
AREE DI POTENZIALE E RISCHIO	
VRP_multipolygon [24]	
potenziale alto [0]	■
potenziale medio [3]	■
potenziale basso [9]	■
potenziale nullo [0]	■
potenziale non valutabile [12]	■
[0]	■



CARTA DEL POTENZIALE - SOPR-TP_2024_00037-AKS_0000005 - area 12

potenziale non valutabile - affidabilità buona

Ai sensi di quanto indicato nella Circolare MIC 53/2022, il potenziale è considerato di grado non valutabile a causa della presenza su tutta la superficie della UR 12 di una densa vegetazione naturale in stato di crescita che ne ha impedito una corretta analisi. L'area è attraversata con direzione sud-ovest nord-est dalla parte centrale dell'anomalia lineare individuata dalla fotointerpretazione (vedi scheda MOSI n. 5)



LEGENDA

AREE DI POTENZIALE E RISCHIO

VRP_multipolygon [24]

potenziale alto [0]



potenziale medio [3]



potenziale basso [9]



potenziale nullo [0]



potenziale non valutabile [12]



[0]



0

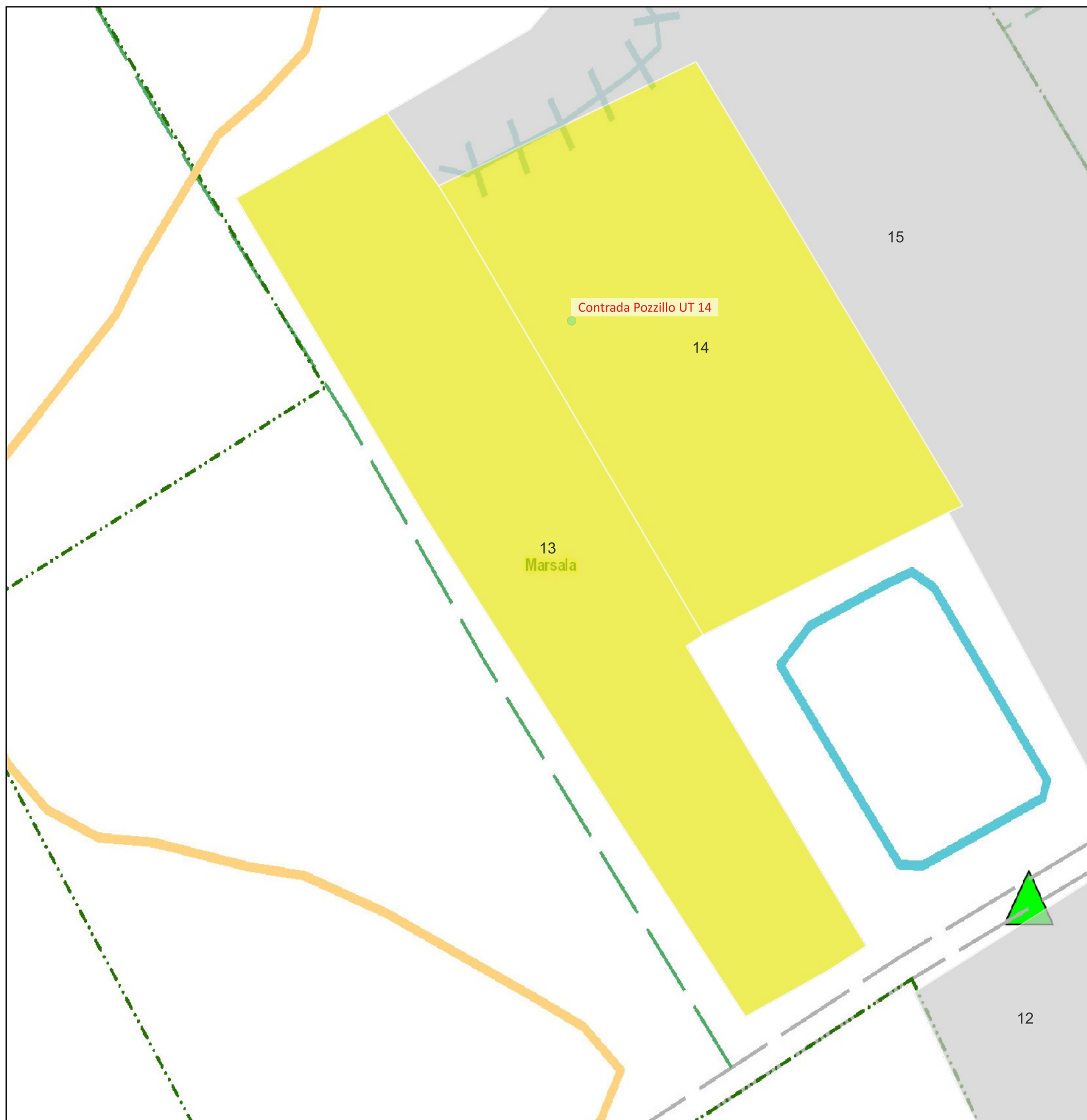
100

200 m

CARTA DEL POTENZIALE - SOPR-TP_2024_00037-AKS_0000005 - area 13

potenziale basso - affidabilità buona

Ai sensi di quanto indicato nella Circolare MIC 53/2022, il potenziale è considerato di grado basso a causa dell'ottimo grado di visibilità di tutta la superficie della UR 13. Non si segnalano indicatori archeologici significativi

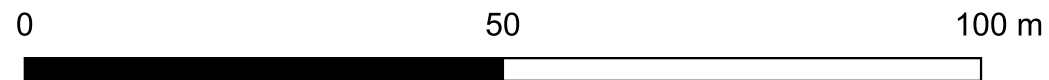


LEGENDA

AREE DI POTENZIALE E RISCHIO

VRP_multipolygon [24]

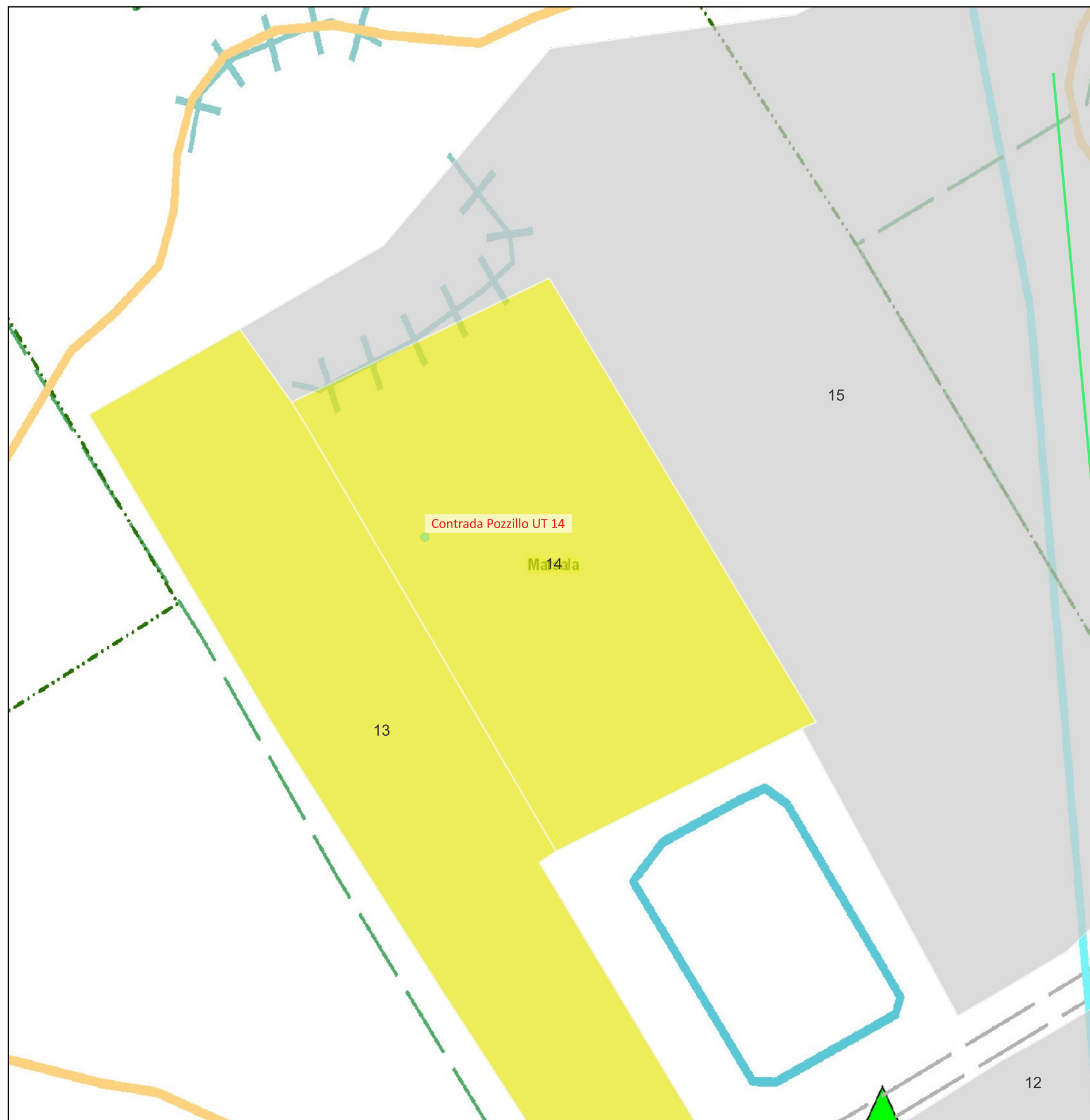
potenziale alto [0]	■
potenziale medio [3]	■
potenziale basso [9]	■
potenziale nullo [0]	■
potenziale non valutabile [12]	■
[0]	■



CARTA DEL POTENZIALE - SOPR-TP_2024_00037-AKS_0000005 - area 14

potenziale basso - affidabilità buona

Ai sensi di quanto indicato nella Circolare MIC 53/2022, il potenziale è considerato di grado basso a causa dell'ottimo grado di visibilità di tutta la superficie della UR 14. Da segnalare la presenza di sporadici frammenti ceramici di incerta attribuzione cronologica



LEGENDA

AREE DI POTENZIALE E RISCHIO

VRP_multipolygon [24]

potenziale alto [0] ■

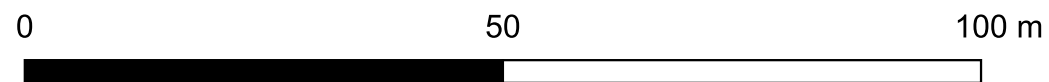
potenziale medio [3] ■

potenziale basso [9] ■

potenziale nullo [0] ■

potenziale non valutabile [12] ■

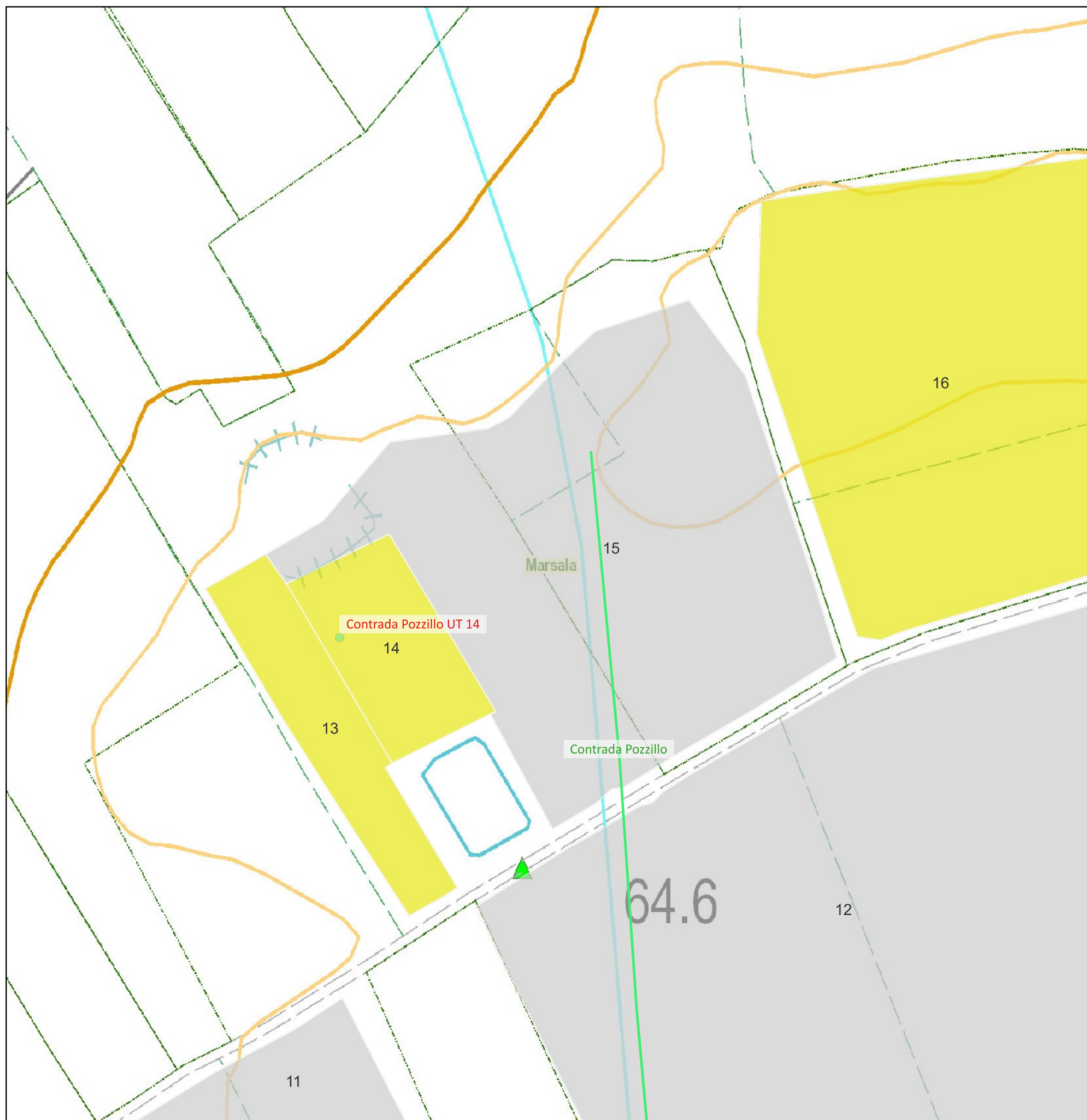
[0] ■



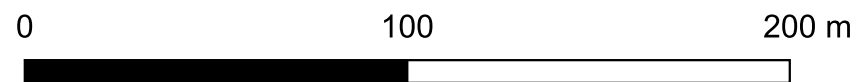
CARTA DEL POTENZIALE - SOPR-TP_2024_00037-AKS_0000005 - area 15

potenziale non valutabile - affidabilità buona

Ai sensi di quanto indicato nella Circolare MIC 53/2022, il potenziale è considerato di grado non valutabile a causa della presenza su tutta la superficie della UR 12 di una densa vegetazione naturale in stato di crescita che ne ha impedito una corretta analisi. L'area è attraversata con direzione sud-ovest nord-est dalla parte centrale dell'anomalia lineare individuata dalla fotointerpretazione (vedi scheda MOSI n. 5)



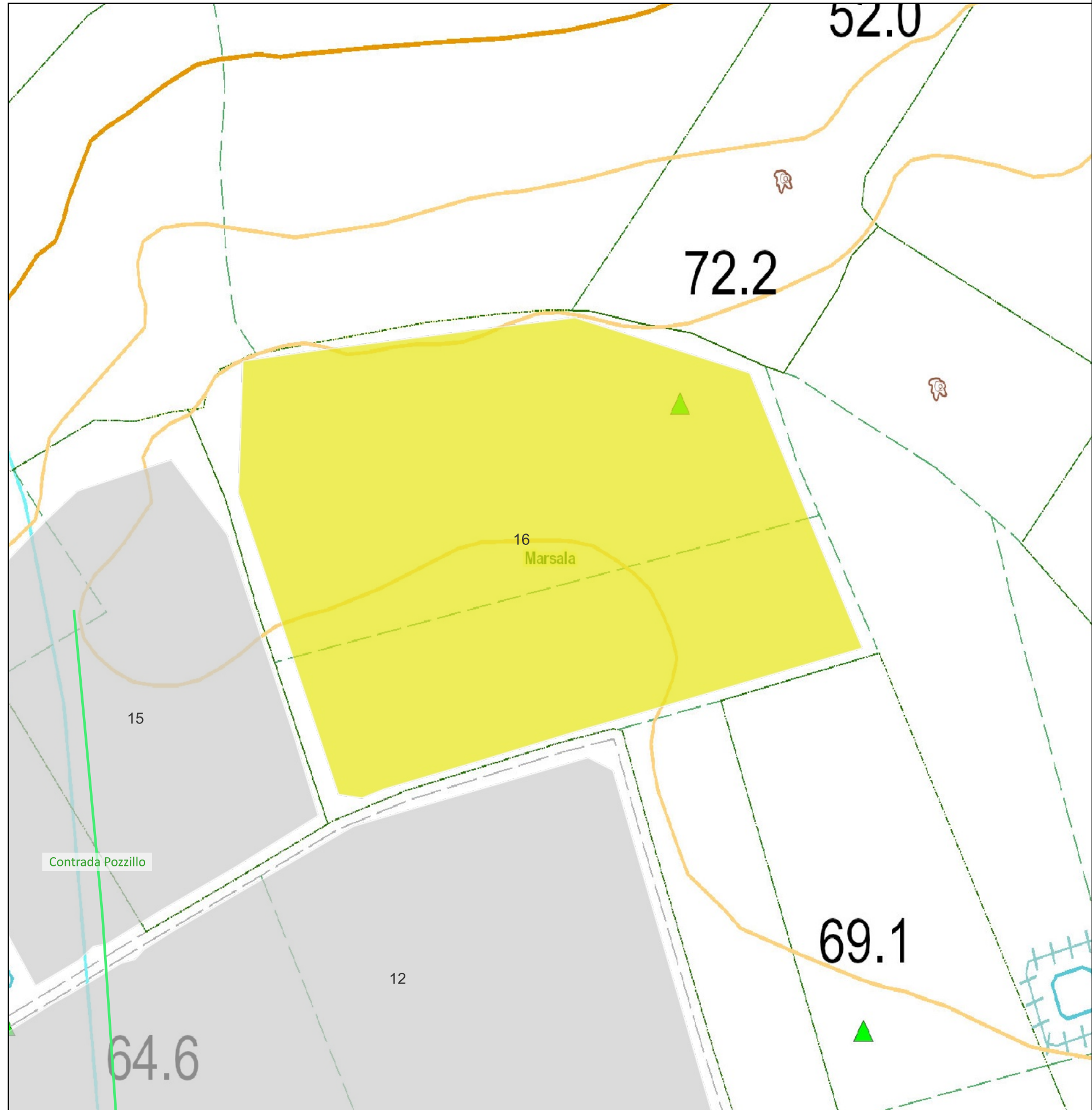
LEGENDA	
AREE DI POTENZIALE E RISCHIO	
VRP_multipolygon [24]	
potenziale alto [0]	■
potenziale medio [3]	■
potenziale basso [9]	■
potenziale nullo [0]	■
potenziale non valutabile [12]	■
[0]	■



CARTA DEL POTENZIALE - SOPR-TP_2024_00037-AKS_0000005 - area 16

potenziale basso - affidabilità buona

Ai sensi di quanto indicato nella Circolare MIC 53/2022, il potenziale è considerato di grado basso a causa dell'ottimo grado di visibilità di tutta la superficie della UR 08. Non si segnalano indicatori archeologici significativi



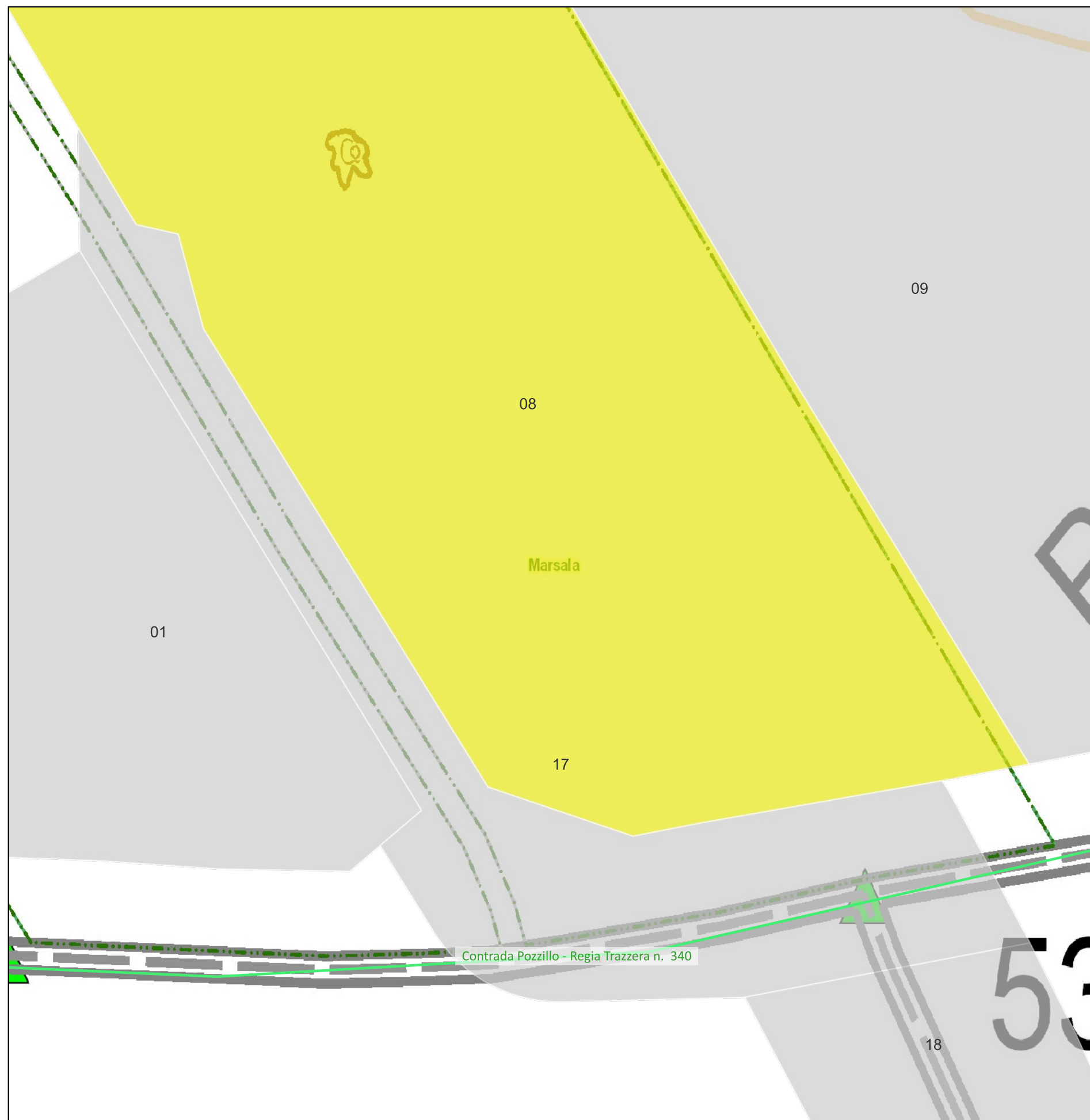
LEGENDA	
AREE DI POTENZIALE E RISCHIO	
VRP_multipolygon [24]	
potenziale alto [0]	■
potenziale medio [3]	■
potenziale basso [9]	■
potenziale nullo [0]	■
potenziale non valutabile [12]	■
[0]	■



CARTA DEL POTENZIALE - SOPR-TP_2024_00037-AKS_0000005 - area 17

potenziale non valutabile - affidabilità buona

Ai sensi di quanto indicato nella Circolare MIC 53/2022, il potenziale è considerato di grado non valutabile poiché l'area è interessata dal cavidotto 36kv che collega l'impianto in progetto alla SE 'Fulgatore 2' che corre lungo strada asfaltata. Ove possibile sono stati indagati quei terreni limitrofi alla sede stradale che presentavano visibilità da media a ottima, senza tuttavia individuare testimonianze archeologiche



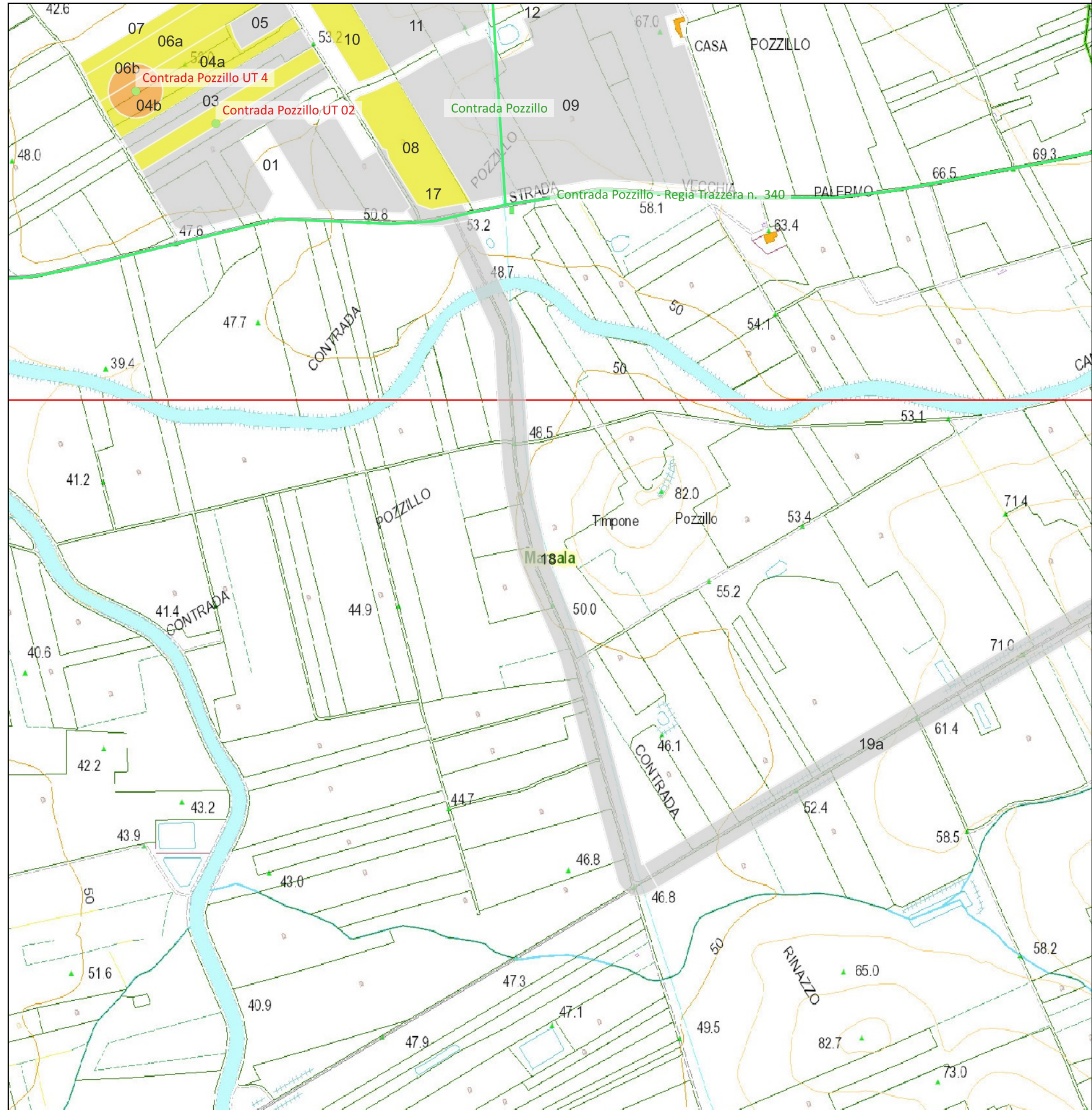
LEGENDA	
AREE DI POTENZIALE E RISCHIO	
VRP_multipolygon [24]	
potenziale alto [0]	■
potenziale medio [3]	■
potenziale basso [9]	■
potenziale nullo [0]	■
potenziale non valutabile [12]	■
[0]	■

0 50 100 m

CARTA DEL POTENZIALE - SOPR-TP_2024_00037-AKS_0000005 - area 18

potenziale non valutabile - affidabilità buona

Ai sensi di quanto indicato nella Circolare MIC 53/2022, il potenziale è considerato di grado non valutabile poiché l'area è interessata dal cavidotto 36kv che collega l'impianto in progetto alla SE 'Fulgatore 2' che corre lungo strada asfaltata. Ove possibile sono stati indagati quei terreni limitrofi alla sede stradale che presentavano visibilità da media a ottima, senza tuttavia individuare testimonianze archeologiche



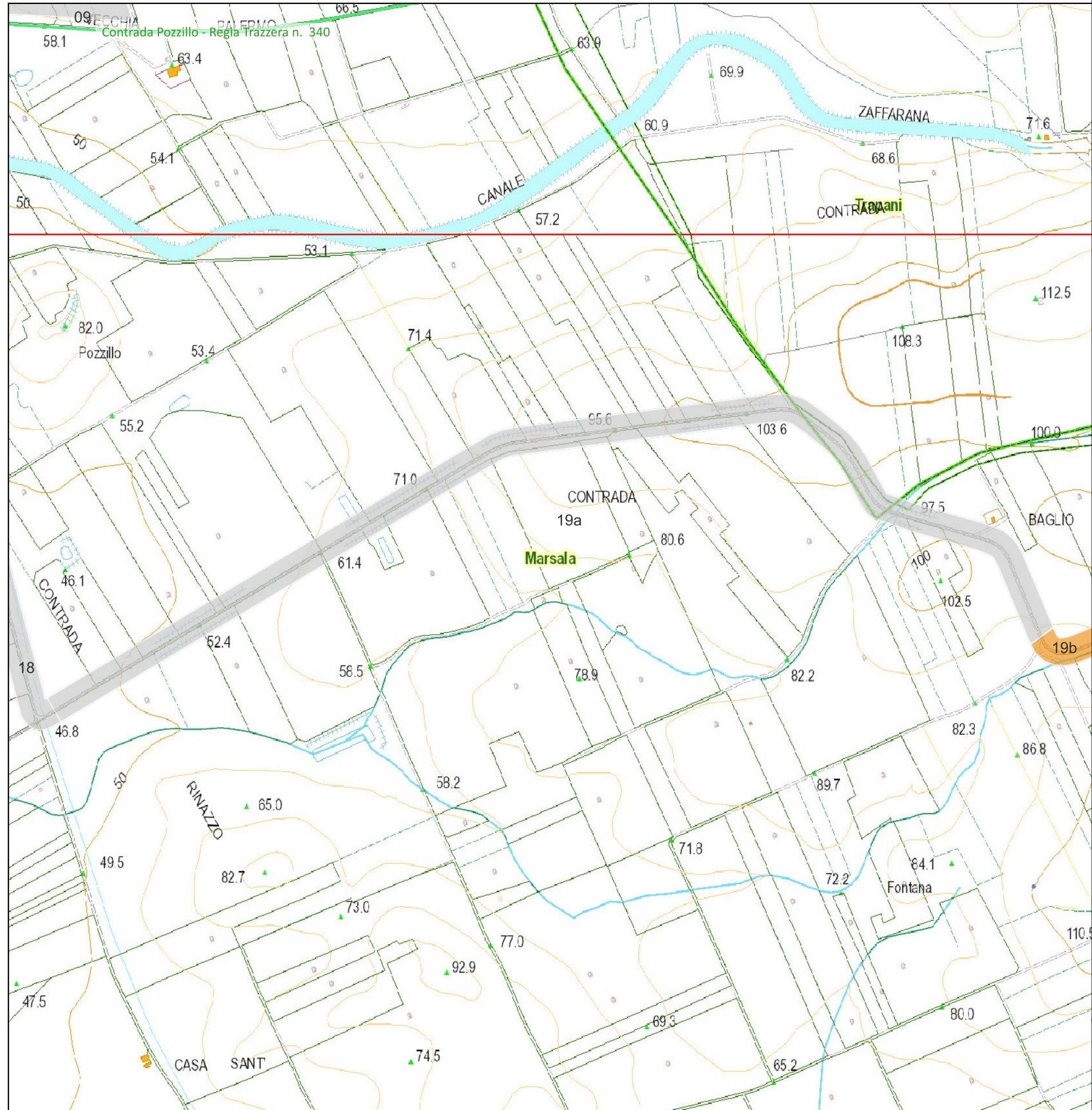
LEGENDA	
AREE DI POTENZIALE E RISCHIO	
VRP_multipolygon [24]	
potenziale alto [0]	■
potenziale medio [3]	■
potenziale basso [9]	■
potenziale nullo [0]	■
potenziale non valutabile [12]	■
[0]	■



CARTA DEL POTENZIALE - SOPR-TP_2024_00037-AKS_0000005 - area 19a

potenziale non valutabile - affidabilità buona

Ai sensi di quanto indicato nella Circolare MIC 53/2022, il potenziale è considerato di grado non valutabile poiché l'area è interessata dal cavidotto 36kv che collega l'impianto in progetto alla SE 'Fulgatore 2' che corre lungo strada asfaltata. Ove possibile sono stati indagati quei terreni limitrofi alla sede stradale che presentavano visibilità da media a ottima, senza tuttavia individuare testimonianze archeologiche

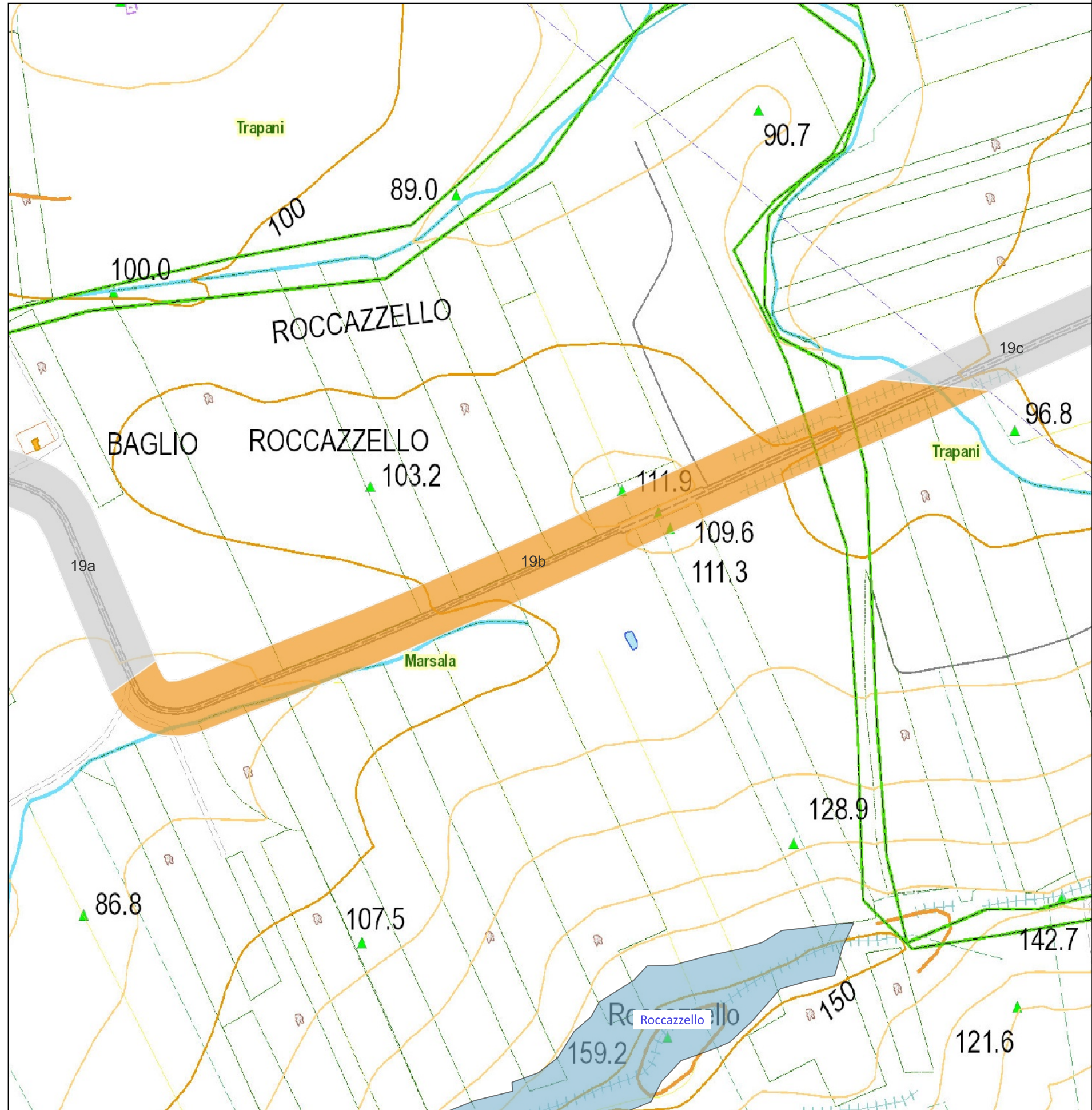


LEGENDA	
AREE DI POTENZIALE E RISCHIO	
VRP_multipolygon [24]	
potenziale alto [0]	■
potenziale medio [3]	■
potenziale basso [9]	■
potenziale nullo [0]	■
potenziale non valutabile [12]	■
[0]	■

CARTA DEL POTENZIALE - SOPR-TP_2024_00037-AKS_0000005 - area 19b

potenziale medio - affidabilità buona

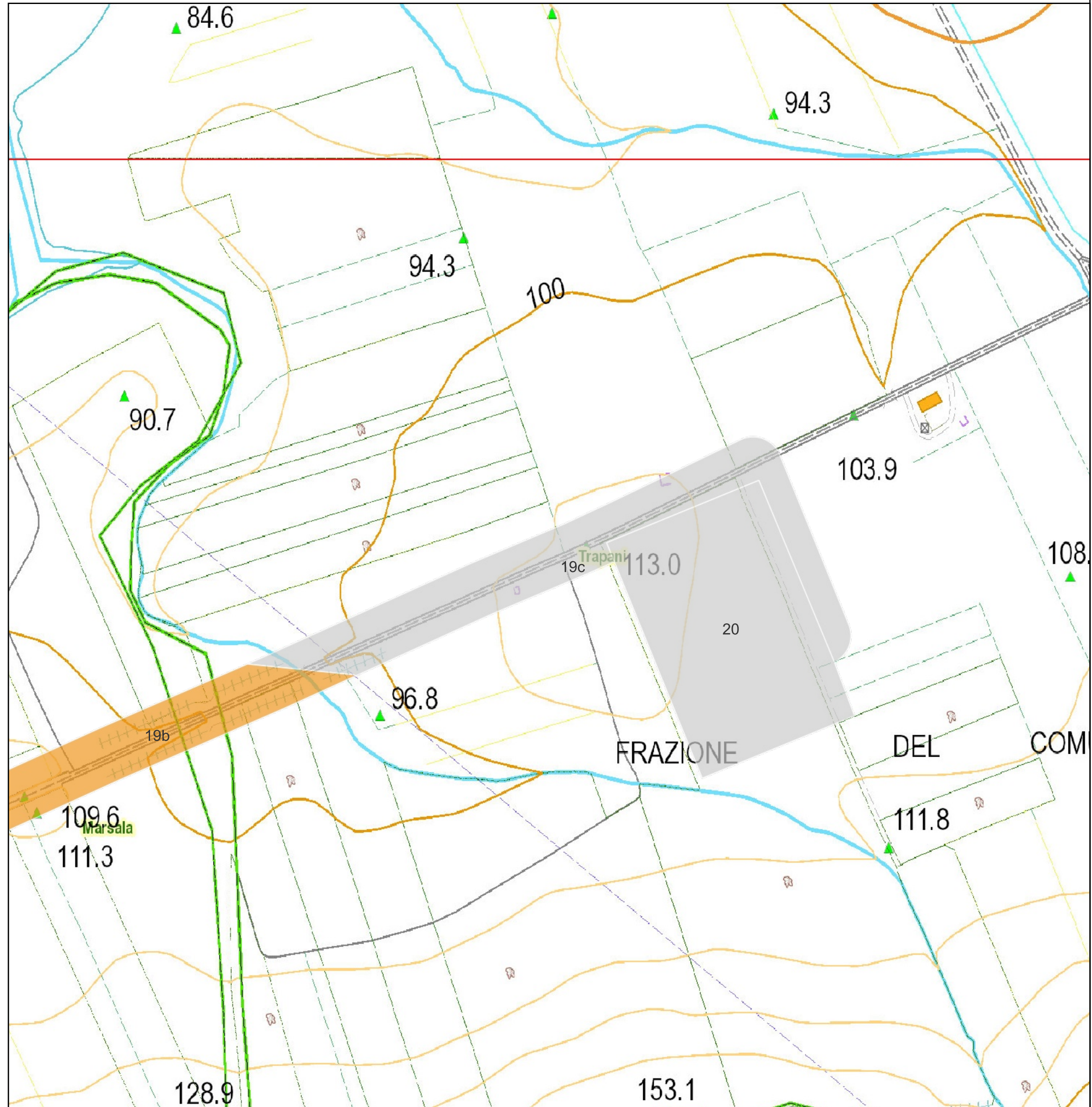
Ai sensi di quanto indicato nella Circolare MIC 53/2022, il potenziale è considerato di grado medio poiché l'area è interessata dal cavidotto 36kv che collega l'impianto in progetto alla SE 'Fulgatore 2' che corre lungo strada asfaltata ma si trova in prossimità (entro i 500 m) del sito di età greca di Roccazzello (Scheda MOSI n. 1). Ove possibile sono stati comunque indagati quei terreni limitrofi alla sede stradale che presentavano visibilità da media a ottima, senza tuttavia individuare testimonianze archeologiche



CARTA DEL POTENZIALE - SOPR-TP_2024_00037-AKS_0000005 - area 19c

potenziale non valutabile - affidabilità buona

Ai sensi di quanto indicato nella Circolare MIC 53/2022, il potenziale è considerato di grado non valutabile poiché l'area è interessata dal cavidotto 36kv che collega l'impianto in progetto alla SE 'Fulgatore 2' che corre lungo strada asfaltata. Ove possibile sono stati indagati quei terreni limitrofi alla sede stradale che presentavano visibilità da media a ottima, senza tuttavia individuare testimonianze archeologiche



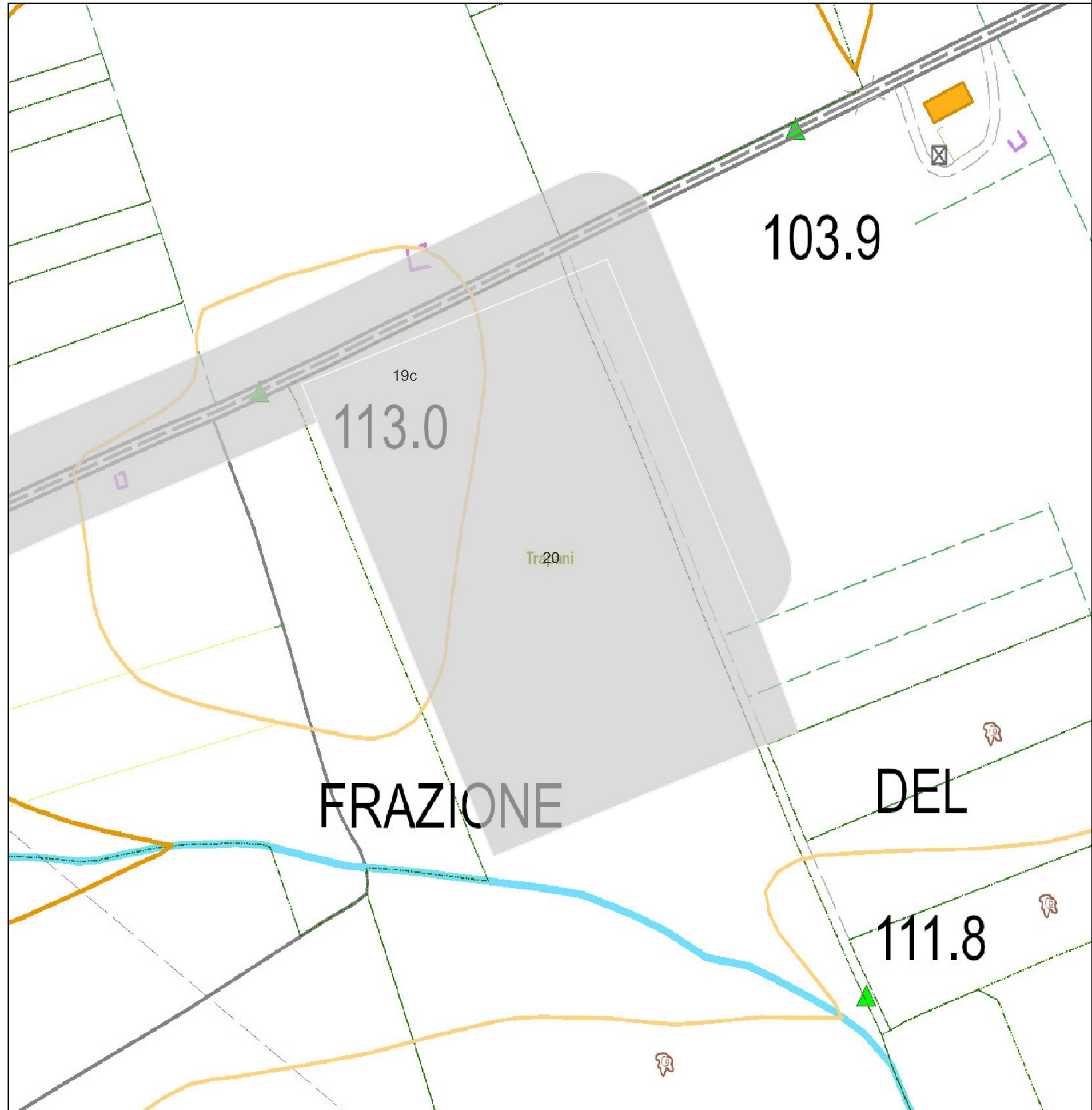
LEGENDA	
AREE DI POTENZIALE E RISCHIO	
VRP_multipolygon [24]	
potenziale alto [0]	■
potenziale medio [3]	■
potenziale basso [9]	■
potenziale nullo [0]	■
potenziale non valutabile [12]	■
[0]	■



CARTA DEL POTENZIALE - SOPR-TP_2024_00037-AKS_0000005 - area 20

potenziale non valutabile - affidabilità buona

Ai sensi di quanto indicato nella Circolare MIC 53/2022, il potenziale è considerato di grado non valutabile a causa della presenza su tutta la superficie della UR 20 di una vegetazione naturale in stato di crescita che ne ha impedito una corretta analisi. Si segnala il fatto che nei tratti a visibilità migliore non è stato rinvenuto nessun indicatore archeologico



LEGENDA

AREE DI POTENZIALE E RISCHIO

VRP_multipolygon [24]

potenziale alto [0]	■
potenziale medio [3]	■
potenziale basso [9]	■
potenziale nullo [0]	■
potenziale non valutabile [12]	■
[0]	■

