REGIONE SICILIA
COMUNI DI MARSALA (TP) E TRAPANI (TP)

Progetto Opere di Rete Terna - tratto "Partanna 2 - Fulgatore"

ADEGUAMENTO DELLE INFRASTRUTTURE DELLA RTN

PIANO TECNICO DELLE OPERE – BOOK 2 di 5

Elaborato dalla Capofila del Tavolo Tecnico Terna nell'ambito delle iniziative di produzione di energia elettrica afferenti al tratto "Partanna 2 – Fulgatore"

Capofila: Parco Borromea srl - Milano, Via Durini n. 9
rif. PAUR Regione Siciliana - procedura: 2620

PROGETTO

Impianto Agrivoltaico integrato innovativo denominato "DELIA" avente potenza d'impianto di 50,561 MW e relative opere connesse.
Comuni di Marsala (TP) E Trapani (TP)

TITOLO

PIANO TECNICO DELLE OPERE

PROPONENTE	PROGETTISTA
ENGIE DELIA S.r.l. **Sede legale e Amministrativa:** Via Chiese 72 20126 Milano (MI) PEC: engiedelia@legalmail.it	Firmato digitalmente da: STEFANO SCAZZOLA Data: 18/04/2024 14:03:27

Rev.	Data	Descrizione	Elaborato	Controllato	Approvato
00	15/01/2024	Progetto definitivo impianto agrivoltaico e opere connesse	D. Cavallo	D. Cavallo	D. Cavallo

REGIONE SICILIANA

Libero Consorzio Comunale di Trapani

Comune di Trapani

IMPIANTO DI PRODUZIONE DI ENERGIA ELETTRICA DA FONTE EOLICA DA 28,5 MW "*PIANA BORROMEA WIND*"

ADEGUAMENTO DELLE INFRASTRUTTURE DELLA RTN

PIANO TECNICO DELLE OPERE

Sezione 1 PARTE GENERALE	**INQUADRAMENTO DELLE OPERE SU STRALCIO PAI**	N. Tavola **01.02.07**	
		Formato A4	Scala

REVISIONI

REV.	DATA	MODIFICA	ESEGUITO	VERIFICATO	APPROVATO
00	Maggio 2022	Prima emissione	Geol. Maria Giompapa	Ing. F.sco Paolo Giangrieco	Ing. M. Diliberto
01					
02					
03					
04					
05					

PROFESSIONISTA INCARICATO:

Dott. Geol. Maria Giompapa

COMMITTENTE:

Parco Borromea S.r.l.

Via Durini, 9
20122 Milano
Tel. +39.02.50043159
PEC: parcoborromea@legalmail.it

D:\Lavoro\GR Value\Logo GRV 2023.jpg

GESTORE RETE:

TERNA S.p.A.

REPUBBLICA ITALIANA

Regione Siciliana
Assessorato Territorio e Ambiente
DIPARTIMENTO TERRITORIO E AMBIENTE
Servizio 4 "ASSETTO DEL TERRITORIO E DIFESA DEL SUOLO"

Piano Stralcio di Bacino per l'Assetto Idrogeologico (P.A.I.)

(ART. 1 D.L. 180/98 CONVERTITO CON MODIFICHE CON LA L.267/98 e ss. mm.)

- Bacino Idrografico del Fiume Birgi (051)
- Area Territoriale tra il Bacino Idrografico del Fiume Birgi ed il Bacino Idrografico del Fiume Lenzi Baiata (050)

CARTA DEI DISSESTI N° 15

COMUNE DI
MARSALA - FAGEO - TRAPANI

Scala 1:10.000

Anno 2006

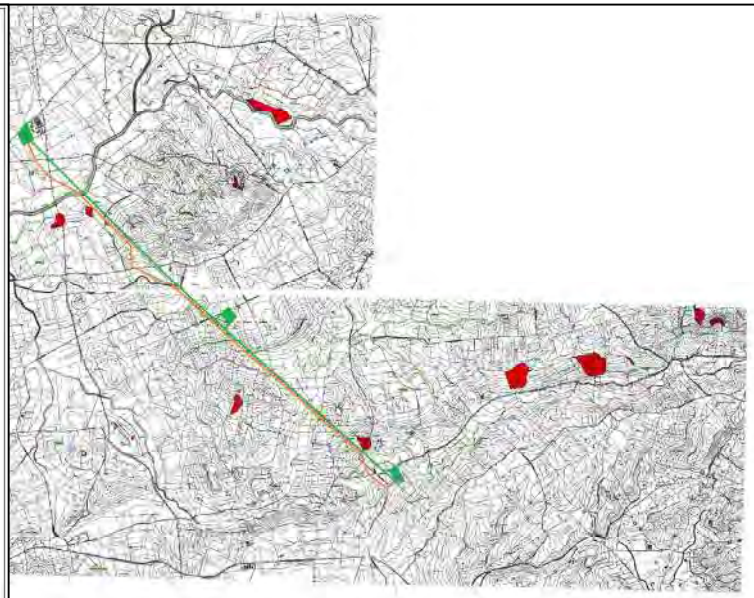

LEGENDA

FENOMENI FRANOSI

- Crollo e/o ribaltamento
- Colamento rapido
- Sprofondamento
- Scorrimento
- Frana complessa
- Espansione laterale o deformazione gravitativa (DGPV)
- Colamento lento
- Area a franosità diffusa
- Deformazione superficiale lenta
- Calanco
- Dissesti dovuti ad erosione accelerata
- Area d'attenzione per dissesti potenziali

STATO DI ATTIVITA'

- Attivo
- Inattivo
- Quiescente
- Stabilizzato artificialmente o naturalmente

- Limite Area Territoriale
- Limite Bacino
- Limite comunale

- stazione elettrica
- elettrodotto in progetto
- elettrodotto esistente

REGIONE SICILIANA
Libero Consorzio Comunale di Trapani
Comune di Trapani

IMPIANTO DI PRODUZIONE DI ENERGIA ELETTRICA DA FONTE EOLICA DA 28,5 MW *"PIANA BORROMEA WIND"*

ADEGUAMENTO DELLE INFRASTRUTTURE DELLA RTN

PIANO TECNICO DELLE OPERE

Sezione			N. tavola
1	PARTE GENERALE	CARTOGRAFIA PAI	01.01.03
		Formato: A4	Scala: 1:10.000

REV.	DATA	DESCRIZIONE	DISEGNATO	VERIFICATO	APPROVATO
00	[illegible]	[illegible]	[illegible]	[illegible]	[illegible]
01					
02					
03					
04					
05					

PROFESSIONISTA INGEGNERE:
Dott. Ing. Mario Giorgianni

CONSULTANTE:
Parco Borromea Srl.
Sede Legale
Via Nazionale, 91
91025 Marsala (TP)
Tel. 0923/711111
Fax 0923/711111
www.parcoborromea.it
info@parcoborromea.it
Partita IVA 02611000811

GESTORE RETE:
TERNA S.p.A.

REPUBBLICA ITALIANA

Regione Siciliana
Assessorato Territorio e Ambiente
DIPARTIMENTO TERRITORIO E AMBIENTE
Servizio 4 "ASSETTO DEL TERRITORIO E DIFESA DEL SUOLO"

Piano Stralcio di Bacino per l'Assetto Idrogeologico (P.A.I.)

(ART. 1 D.L. 180/98 CONVERTITO CON MODIFICAZIONI CON LA L. 267/98 E SS. MM. E I.)

- Bacino Idrografico del Fiume Birgi (051)
- Area Territoriale tra il Bacino Idrografico del Fiume Birgi ed il Bacino Idrografico del Fiume Lenzi Baiata (050)

CARTA DELLA PERICOLOSITA' E DEL RISCHIO GEOMORFOLOGICO N° 15

COMUNE DI MARSALA - PACECO - TRAPANI

Scala 1:10.000



Anno 2006

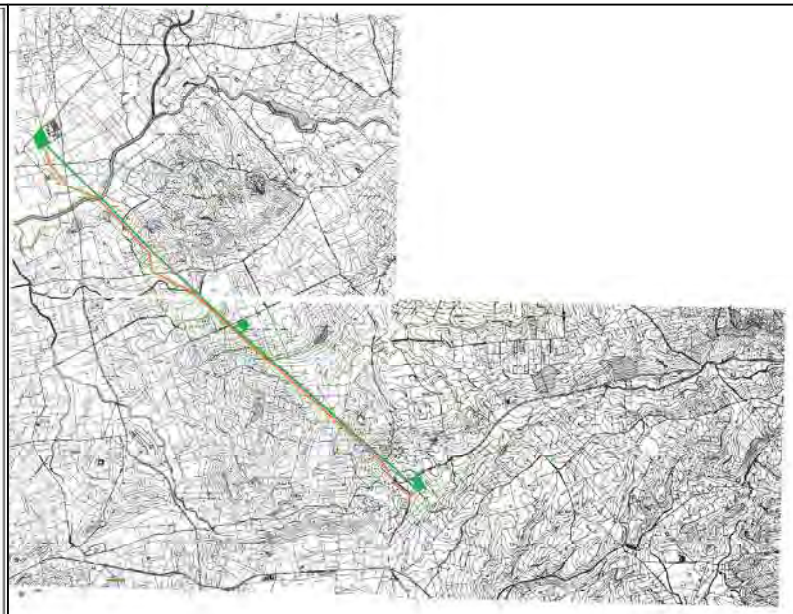

LEGENDA

LIVELLI DI PERICOLOSITA'

- P0 basso
- P1 moderato
- P2 medio
- P3 elevato
- P4 molto elevato
- Sito d'attenzione

LIVELLI DI RISCHIO

- R1 moderato
- R2 medio
- R3 elevato
- R4 molto elevato

- Limite Area Territoriale
- Limite Bacino
- Limite comunale

- stazione elettrica
- elettrodotto in progetto
- elettrodotto esistente

REGIONE SICILIANA
Libero Consorzio Comunale di Trapani
Comune di Trapani

IMPIANTO DI PRODUZIONE DI ENERGIA ELETTRICA DA FONTE EOLICA DA 29,5 MW "*PIANA BORROMEA WIND*"

ADEGUAMENTO DELLE INFRASTRUTTURE DELLA RTN

PIANO TECNICO DELLE OPERE

Scalar			N. Tavola
1	PARTE GENERALE	CARTOGRAFIA PAI	01.01.03
		Formato: A4	Data: GENNAIO

REVISIONI					
Rev.	Data	Descrizione	Redatto	Verificato	Approvato
00	Gennaio 2011	Prima emissione	Studio Pantar/Bonanno	Ing. Angelo Pantar/Bonanno	Ing. M. Bonanno
01					
02					
03					
04					
05					
06					

PROFESSIONISTA INCARICATO
Dott. Geol. Mario Bonanno

CONCESSIONARIA
Piana Borromea S.r.l.
Via Roma, 2
91100 TRAPANI
Tel. 0923/539420
Partita IVA 02614000815
Mail: info@pianaborromeawind.com

GESTORE RETE
TERNA S.p.A.

REPUBBLICA ITALIANA

Regione Siciliana
Assessorato Territorio e Ambiente

DIPARTIMENTO TERRITORIO E AMBIENTE
Servizio 4 "ASSETTO DEL TERRITORIO E DIFESA DEL SUOLO"

Piano Stralcio di Bacino per l'Assetto Idrogeologico (P.A.I.)

(ART. 1 D.L. 180/98 CONVERTITO CON MODIFICHE CON LA L.267/98 e ss. mm. ii.)

- Bacino Idrografico del Fiume Birgi (051)
- Area Territoriale tra il Bacino Idrografico del Fiume Birgi ed il Bacino Idrografico del Fiume Lenzi Balata (050)

CARTA DELLE AREE DI ESONDAZIONE PER MANOVRE DI SCARICO E IPOTETICO COLLASSO DELLA DIGA RUBINO N° 15

COMUNE DI:
MARSALA - PACECO - TRAPANI

Scala 1:10.000

Anno 2006

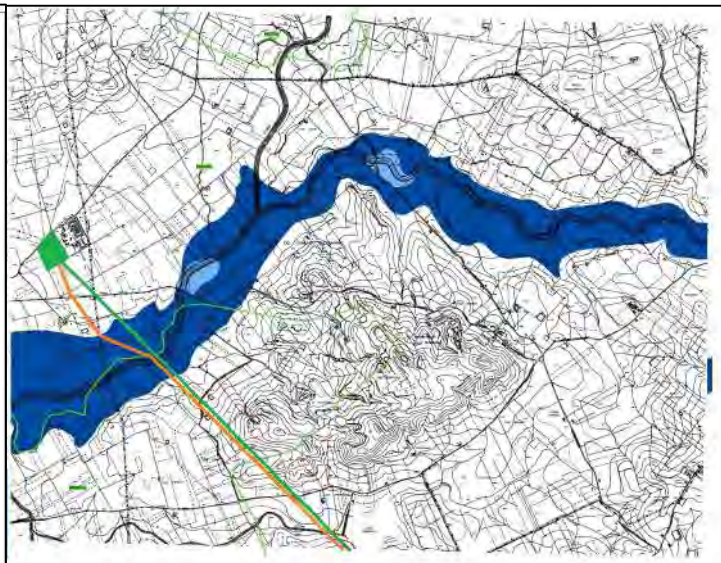

LEGENDA

Area di esondazione per manovra improvvisa degli organi di scarico di superficie e di fondo

Area di esondazione per ipotetico collasso della diga Rubino

Limite Area Territoriale

Limite Bacino

Limite comunale

stazione elettrica

elettrodotto in progetto

elettrodotto esistente

REGIONE SICILIANA
Libero Consorzio Comunale di Trapani
Comune di Trapani

IMPIANTO DI PRODUZIONE DI ENERGIA ELETTRICA DA FONTE EOLICA DA 28,5 MW *"PIANA BORROMEA WIND"*

ADEGUAMENTO DELLE INFRASTRUTTURE DELLA RTN

PIANO TECNICO DELLE OPERE

Numero			In Sede.
1	PARTE GENERALE	CARTOGRAFIA PAI	01.01.03
			Formato: A4 / Scala: 1:10.000

REVISIONI					
Rev.	Data	Descrizione	Redatto	Verificato	Approvato
00	Giugno 2022	Prima emissione	Studio Hydro Sciacca	Dott. Geol. Paolo Giuseppe	Studio ufficio
01					
02					
03					
04					
05					

PROGETTISTA GENERALE ED ESPLICANTE:
Dott. Geol. Mario Giuseppe

CONSULTANTE:
Parco Borromeo S.r.l.
Via Roma 31
91011 Alcamo
Tel. +39 0924 506 947
PEC: parcoborromeo@legalmail.it
Manager di Progetto: Dott. Giuseppe Di Mangione

COMMITTENTE:
TERNA S.p.A.

Legenda

- SE RTN esistente "Partanna 2"
- SE RTN esistente "Fulgatore"
- Nuova SE RTN "Fulgatore 2"
- Futuri elettrodotti aerei 220 kV
- Tratti di linea aerea 220 kV esistente da demolire
- Linea aerea RTN 220 kV esistente Partanna-Fulgatore

- Nuovo sostegno 220 kV n. XX
- Sostegno 220 kV esistente n. XX
- Sostegno 220 kV esistente n. XX da demolire

Legenda:

Zone territoriali omogenee (art.2 D.I. 2 aprile 1968, N.1444)

- **zone A** - agglomerati storici - recupero del patrimonio edilizio esistente
- **zone B** - totalmente o parzialmente edificate
- **zone C** - parzialmente edificate o inedificate
- **zone D** - insediamenti produttivi (artigianali, industriali, commerciali)
- **zone E** - usi agricoli
- **zone F** - spazi pubblici riservati ad attività collettive
- **zone F** - attrezzature ed impianti di interesse generale

Rete delle principali vie di comunicazione stradali e ferroviarie (punto 1 art.7 L. 1150 /1942)

- Autostrada e viabilità principale
- Ferrovia

Tutela dei beni architettonici e ambientali

- Manufatti di interesse storico-architettonico vincolati (D.Lgs n° 42/ 2004 - art.1, c.1,lett. 1,2,3)
- Manufatti di interesse storico-architettonico segnalati (Monumentale ex art.1/1089)
- Manufatti di interesse storico-architettonico (Vincolo diffuso ex art.1/1089)
- Manufatti di interesse storico-architettonico
- Fascicoli di interesse storico-architettonico
- Aree di interesse archeologico (D.Lgs n° 42/2004 ex L. n.1089)
- Aree sottoposte a vincolo paesaggistico (ex L. n.1497 / 1939)
- Limite del vincolo idrogeologico (R.D. n.3267 / 1923)
- Limite di area in frana
- Limite di dislivello della falda (20 mt. / 20 mt.)
- Faglia
- Faglia presunta
- Invasi artificiali e laghetti collinari
- Limite della fascia di rispetto (metriche 150 dalle sponde di Fiumi, torrenti,canali e dalle linee d'acqua, impluvi e compluvi)
- **ZPS - Zone di Protezione Speciale** (Direttiva 79/ 409 "Uccelli" recepita con D.P.R. n.357 del 08/ 09/ 1997 ecc.)
- **SIC - Sito di Importanza Comunitaria** (Direttiva 92/ 43 "Habitat" recepita con D.P.R. n.357 del 08/ 09/ 1997 ecc.)
- **Riserva Naturale Orientata "Saline di Trapani e Paceco"** (D.A. n.1074 del 6/ 10/ 1997 ecc.)
- Limite della zona A
- Limite della zona B
- **D.Lgs. n.42 / 2004, art.142 (ex L.431 / 1985, art.1)**
- Limite della fascia di rispetto della battigia del mare e dei laghi mt. 300
- Limite della fascia di rispetto dei fiumi, torrenti e corsi d'acqua (mt. 150 dalle sponde)
- Territori coperti da foreste e da boschi e sottoposti a vincolo di rimboschimento
- **L.R. n. 78 / 1976** (ex D.M.n.1)
- Limite della fascia di inedificabilità (ex art.15 c.4 della L.R. n.78/ 1976 e art.15 c.1 lett. a) del D.D.G. n.6 del 20/ 01/ 2012)
- limite della fascia di inedificabilità(ex art.15 c.4 della L.R. n.78/ 1976 e art.15 c.1 lett. a) del D.D.G. n.6 del 20/ 01/ 2012) dalla battigia del mare e di inedificabilità' (ex art. 150 dalla battigia dei laghi

Pag.1

Il sistema agricolo-ambientale

- **E.1** - zona agricola produttiva
- **E.2** - Zona agricola di mantenimento e tutela del paesaggio naturalistico e dei boschi
- Perimetro della zona boschiva (L.R. n.16/ 1996; L.R. n.13/ 1999; D.D.G. n.120/ 08/ 03)
- **E.3** - zona agricola di rispetto e rinaturamento degli impianti tecnologici
- **E.4** - zona agricola di rispetto e di pausa di margine urbano
- **E.5** - zona agricola a vocatività sportiva e per il tempo libero
- **E.6** - zona delle colture specializzate (vite, olivet e serre)
- **E.7** - zona agricola di rispetto e tutela delle architetture rurali
- **E.8** - zona agricola geomorfologicamente instabile e a rischio idrogeologico
- **Ex** - zona agricola ad uso frazionamento della proprietà

Il sistema delle attività produttive.

- **D.1.1** - zone industriali esistenti e di completamento
- **D.1.2** - aree di deposito e rottamazione autoveicoli
- **D.1.3** - zona industriale A.S.I.
- **D.1.4** - area per il riciclaggio ed il deposito (elettrici) e inerti
- Impianto di riciclaggio
- Impianto trattamento inerti
- **D.1.5** - aree per attività estrattiva di cava esistenti
- **D.2** - zone artigianali esistenti e di completamento
- **D.3** - zone commerciali esistenti e di completamento

Pag.3

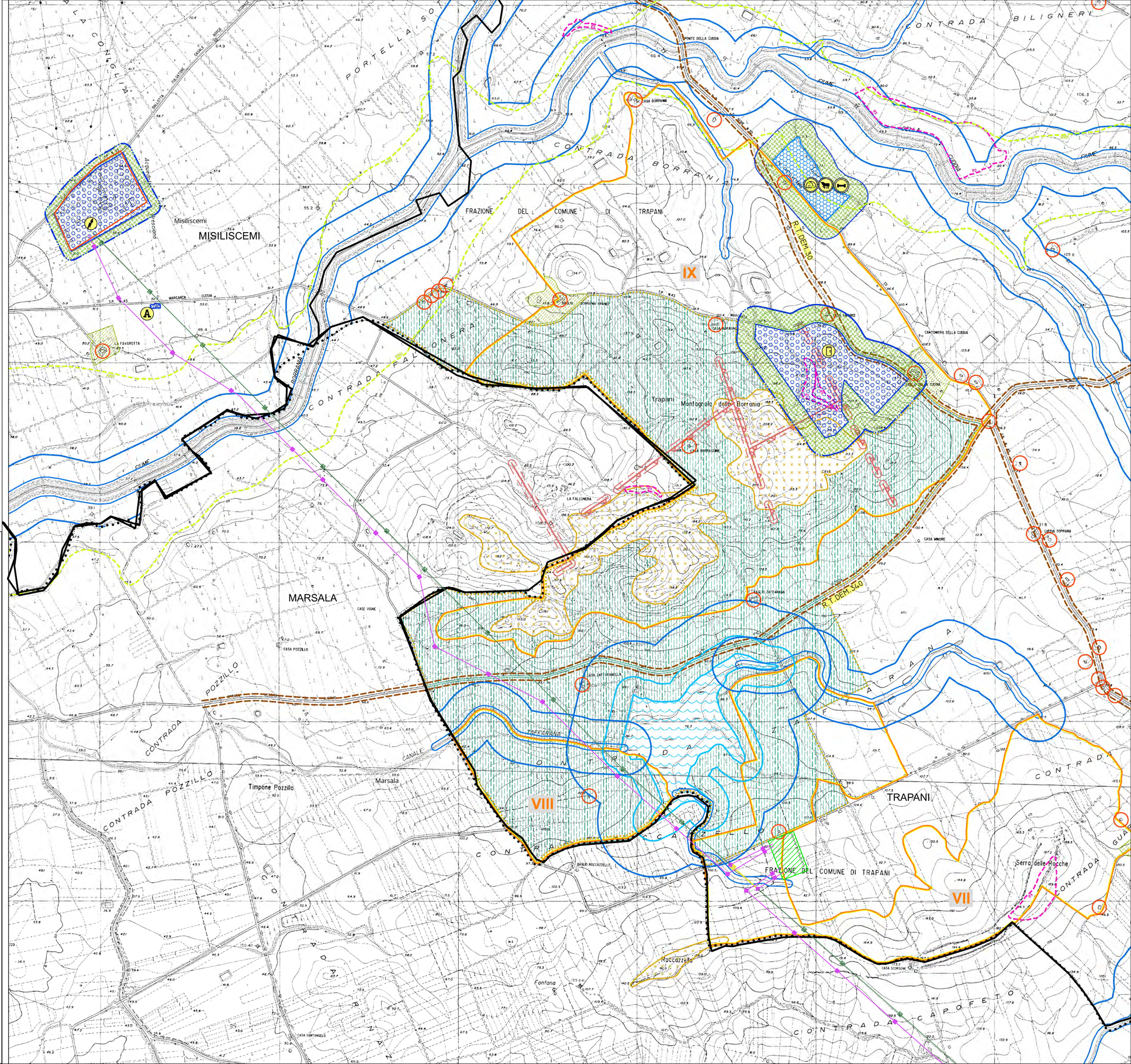

REGIONE SICILIANA
Libero Consorzio Comunale di Trapani
Comune di Trapani

IMPIANTO DI PRODUZIONE DI ENERGIA ELETTRICA DA FONTE EOLICA DA 28,5 MW "*PIANA BORROMEA WIND*"

ADEGUAMENTO DELLE INFRASTRUTTURE DELLA RTN

PIANO TECNICO DELLE OPERE

Sezione		N. Tavola
1 PARTE GENERALE	INQUADRAMENTO SU P.R.G COMUNE DI TRAPANI	01.02.08a
		Formato / Scala: 1:10.000

REVISIONI

REV.	DATA	MODIFICA	ESEGUITO	VERIFICATO	APPROVATO
00	Maggio 2022	Prima emissione	Ing. F. Chiri	Ing. F.sco Paolo Giargrieco	Ing. M. Diliberto
01					
02					
03					
04					
05					

PROFESSIONISTA INCARICATO:

Ing. Francesco Chiri

ORDINE DEGLI INGEGNERI DELLA PROVINCIA DI PALERMO
Ing. Francesco CHIRI n. 5963

COMMITTENTE:

Parco Borromea S.r.l.
Via Durini, 9
20122 Milano
Tel.+39.02.50043159
PEC: parcoborromea@legalmail.it

GRV Green Resources Value

GESTORE RETE:

TERNA S.p.A.

Studio Tecnico Ing. Francesco Chiri *- Via Marco Tullio Cicerone n°23 - 90147 Palermo*
Tel: +39 091 6195726 - Fax: +39 091 7481009 - email: info@studiochiri.it - pec: francesco.chiri@postacertificata.org

Legenda

- SE RTN esistente "Partanna 2"
- SE RTN esistente "Fulgatore"
- Nuova SE RTN "Fulgatore 2"
- Futuri elettrodotti aerei 220 kV
- Tratti di linea aerea 220 kV esistente da demolire
- Linea aerea RTN 220 kV esistente Partanna-Fulgatore

- Nuovo sostegno 220 kV n. XX
- Sostegno 220 kV esistente n. XX
- Sostegno 220 kV esistente n. XX da demolire

Legenda:

Zone territoriali omogenee (art.2 D.I. 2 aprile 1968, N.1444)

- **zone A** - agglomerati storici - recupero del patrimonio edilizio esistente
- **zone B** - totalmente o parzialmente edificate
- **zone C** - parzialmente edificate o inedificate
- **zone D** - insediamenti produttivi (artigianali, industriali, commerciali)
- **zone E** - usi agricoli
- **zone F** - spazi pubblici riservati ad attività collettive
- **zone F** - attrezzature ed impianti di interesse generale

Rete delle principali vie di comunicazione stradali e ferroviarie (punto 1 art.7 L. 1150 /1942)

- Autostrada e viabilità principale
- Ferrovia

Tutela dei beni architettonici e ambientali

- Manufatti di interesse storico-architettonico vincolati (D.Lgs n° 42/ 2004 - art.1, L.1089 / 1939) (superamento del vincolo L.1089)
- Manufatti di interesse storico-architettonico (superamento del vincolo L.1089)
- Manufatti di interesse storico-architettonico (vincolo L.1089)
- Manufatti di interesse storico-architettonico
- Fascicolo di interesse storico-architettonico
- Area di interesse archeologico (D.Lgs n° 42/2004 art.1, L.1089)
- Aree sottoposte a vincolo paesaggistico (art. 1, L.1497 / 1939)
- Limite del vincolo idrogeologico (R.D. n.3267 / 1923)
- Limite di area in frana
- Limite di dimesso della faglia (20 mt.+20 mt.)
- Faglie
- Faglie presunte
- Invasi artificiali e laghetti collinari
- Limite della fascia di rispetto (metriche 150 dalle sponde di Fiumi, torrenti,canali e dalle linee d'acqua, impluvi e compluvi)
- **ZPS - Zone di Protezione Speciale** (Direttiva 79/ 409 "Uccelli" recepita con D.P.R. n.357 del 08 / 09 / 1997 art.1)
- **SIC - Sito di Importanza Comunitaria** (Direttiva 92/ 43 "Habitat" recepita con D.P.R. n.357 del 08 / 09 / 1997 art.1)
- ZONE STRALCIATE (Decreto Assessoriale n.46 del 30 / 05 / 2005 - Decreto Assessoriale n.119 del 14 / 06 / 2005 - Decreto Assessoriale n.120 del 14 / 06 / 2005)
- **Riserva Naturale Orientata "Saline di Trapani e Paceco"** (D.A. n.2769 del 8 / 10 / 1997 art.1)
- Limite della zona A
- Limite della zona B
- **D.Lgs. n.42 / 2004, art.142 (ex L.431 / 1985, art.1)**
- Limite della fascia di rispetto della battigia del mare e dei laghi mt. 300
- Limite della fascia di rispetto dei fiumi, torrenti e corsi d'acqua (mt. 150 dalle sponde)
- Territori coperti da foreste e da boschi e sottoposti a vincolo di rimboschimento
- **L.R. n. 78 / 1976** (art. 15 lett.a)
- Limite della fascia di inedificabilità (art.15 lett.c) R.D. 1775 / 1933 - D.P.R. n.238 / 99 - D.L. n.152 / 2006)
- Limite della fascia di inedificabilità (art.ticolo 15 lett.c) R.D. 1775 / 1933 - D.P.R. n.238 / 99 - D.L. n.152 / 2006) dalla battigia del mare e di inedificabilità (art. 100 dalla battigia dei laghi

Pag.1

Il sistema agricolo-ambientale

- **E.1** - zona agricola produttiva
- **E.2** - Zona agricola di mantenimento e tutela del paesaggio naturalistico e dei boschi
  - Perimetro della zona boschiva (L.R. n.16 / 1996 - L.R. n.15 / 1991 - D.A.R.T.A. n.120 / 99 / D)
- **E.3** - zona agricola di rispetto e rinaturamento degli impianti tecnologici
- **E.4** - zona agricola di rispetto e di pausa del margine urbano
- **E.5** - zona agricola a vocatività sportiva e per il tempo libero
- **E.6** - zona delle colture specializzate (vite, olivet e serre)
- **E.7** - zona agricola di rispetto e tutela delle architetture rurali
- **E.8** - zona agricola geomorfologicamente instabile e a rischio idrogeologico
- **Ex** - zona agricola ad alto frazionamento della proprietà

Il sistema delle attività produttive.

- **D.1.1** - zone industriali esistenti e di completamento
- **D.1.2** - aree di deposito e rottamazione autoveicoli
- **D.1.3** - zona industriale A.S.I.
- **D.1.4** - area per il riciclaggio ed il deposito (elettrico) e usura
  - Impianto di riciclaggio
  - Impianto trattamento inerti
- **D.1.5** - aree per attività estrattiva di cava esistenti
- **D.2** - zone artigianali esistenti e di completamento
- **D.3** - zone commerciali esistenti e di completamento

Pag.3

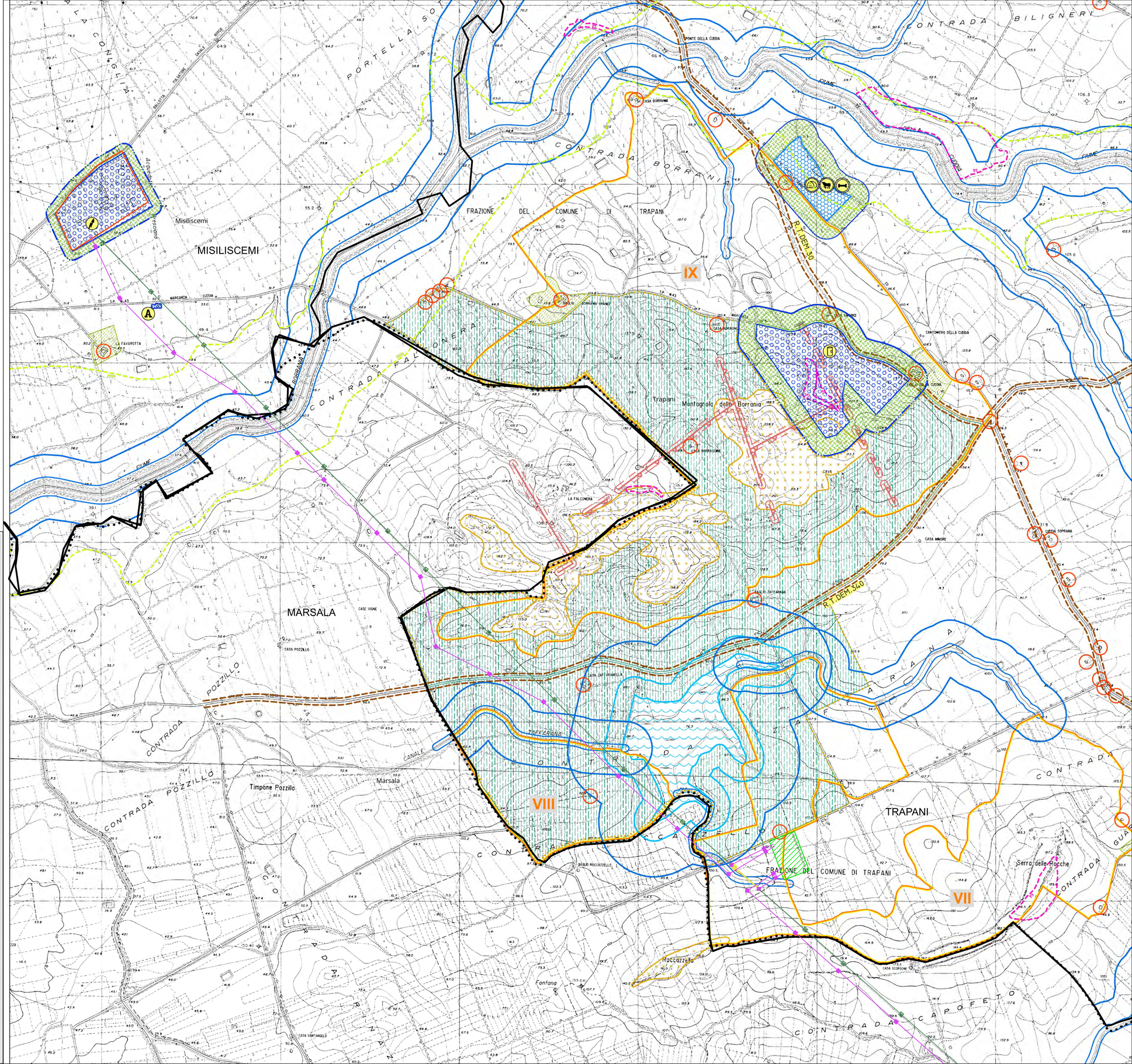

REGIONE SICILIANA

Libero Consorzio Comunale di Trapani

Comune di Trapani

IMPIANTO DI PRODUZIONE DI ENERGIA ELETTRICA DA FONTE EOLICA DA 28,5 MW "*PIANA BORROMEA WIND*"

ADEGUAMENTO DELLE INFRASTRUTTURE DELLA RTN

PIANO TECNICO DELLE OPERE

Sezione		N. Tavola
1 PARTE GENERALE	INQUADRAMENTO SU P.R.G COMUNE DI MISILISCEMI (EX TRAPANI)	01.02.08b
		Formato: / Scala: 1:10.000

REVISIONI

REV.	DATA	MODIFICA	ESEGUITO	VERIFICATO	APPROVATO
00	Maggio 2022	Prima emissione	Ing. F. Chiri	Ing. F.sco Paolo Giargrieco	Ing. M. Diliberto
01					
02					
03					
04					
05					

PROFESSIONISTA INCARICATO:

Ing. Francesco Chiri

Ing. Francesco CHIRI n. 5963

COMMITTENTE:

Parco Borromea S.r.l.
Via Durini, 9
20122 Milano
Tel.+39.02.50043159
PEC: parcoborromea@legalmail.it

GRV Green Resources Value

GESTORE RETE:

TERNA S.p.A.

Studio Tecnico Ing. Francesco Chiri *- Via Marco Tullio Cicerone n°23 - 90147 Palermo*
Tel: +39 091 6195726 - Fax: +39 091 7481009 - email: info@studiochiri.it - pec: francesco.chiri@postacertificata.org

Legenda

- SE RTN esistente "Partanna 2"
- SE RTN esistente "Fulgatore"
- Nuova SE RTN "Fulgatore 2"
- Futuri elettrodotti aerei 220 kV
- Tratti di linea aerea 220 kV esistente da demolire
- Linea aerea RTN 220 kV esistente Partanna-Fulgatore

- XX Nuovo sostegno 220 kV n. XX
- XX Sostegno 220 kV esistente n. XX
- XX Sostegno 220 kV esistente n. XX da demolire

- Zone destinate ad usi agricoli
- Limite della fascia di rispetto ripariale

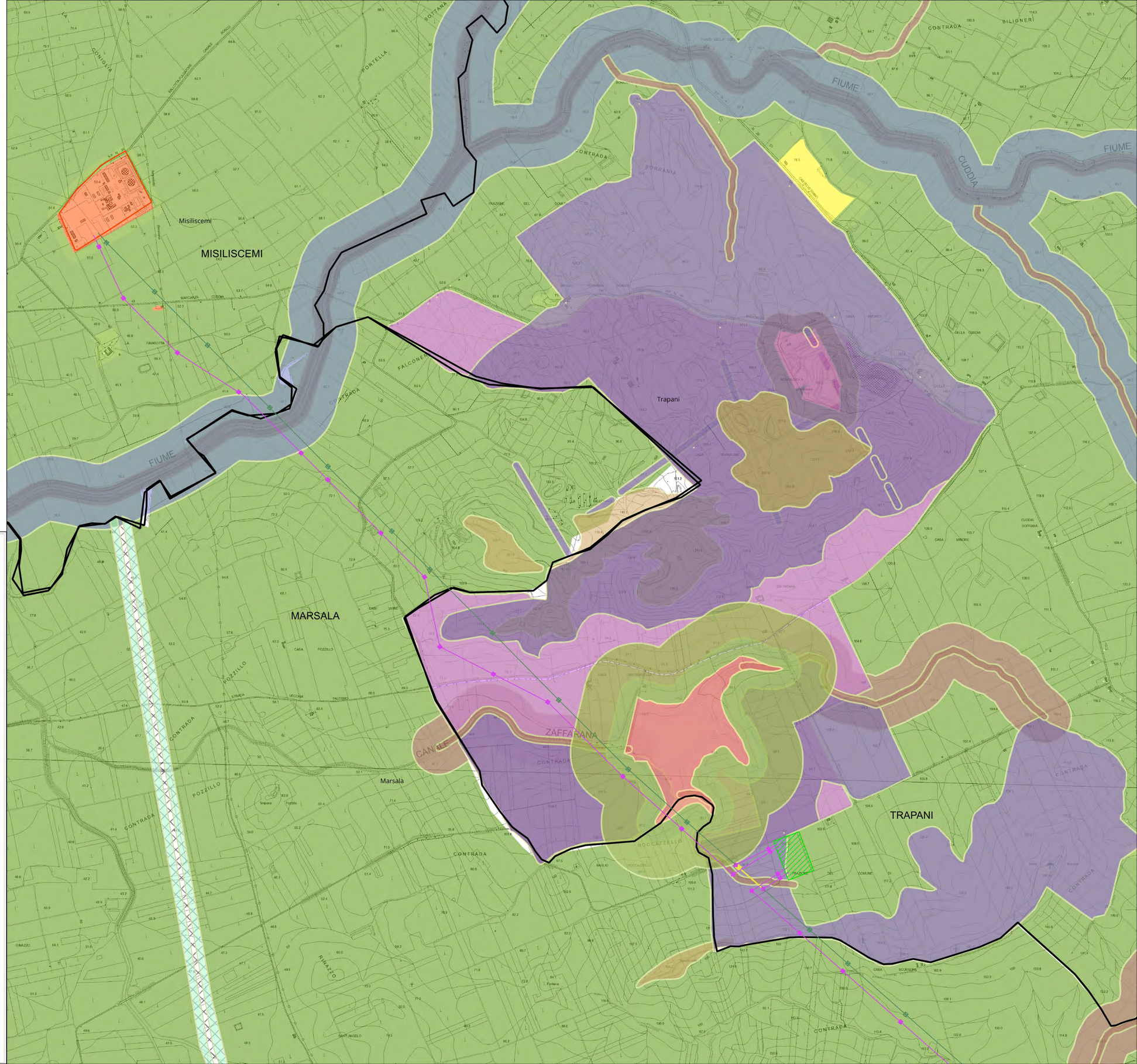

REGIONE SICILIANA

Libero Consorzio Comunale di Trapani

Comune di Trapani

IMPIANTO DI PRODUZIONE DI ENERGIA ELETTRICA DA FONTE EOLICA DA 28,5 MW "*PIANA BORROMEA WIND*"

ADEGUAMENTO DELLE INFRASTRUTTURE DELLA RTN

PIANO TECNICO DELLE OPERE

Sezione	INQUADRAMENTO SU PIANO COMPRENSORIALE COMUNE DI MARSALA	N. Tavola	
1		01.02.08c	
PARTE GENERALE		Formato	Scala
			1:10.000

REVISIONI

REV.	DATA	MODIFICA	ESEGUITO	VERIFICATO	APPROVATO
00	Maggio 2022	Prima emissione	Ing. F. Chiri	Ing. F.sco Paolo Giangreco	Ing. M. Diliberto
01					
02					
03					
04					
05					

PROFESSIONISTA INCARICATO:

Ing. Francesco Chiri

ORDINE DEGLI INGEGNERI DELLA PROVINCIA DI PALERMO — Ing. Francesco CHIRI n. 5963

COMMITTENTE:

Parco Borromea S.r.l.
Via Durini, 9
20122 Milano
Tel. +39.02.50043159
PEC: parcoborromea@legalmail.it

Green Resources Value

GESTORE RETE:

TERNA S.p.A.

Studio Tecnico Ing. Francesco Chiri *- Via Marco Tullio Cicerone n°23 - 90147 Palermo*
Tel: +39 091 6195726 - Fax: +39 091 7481009 - email: info@studiochiri.it - pec: francesco.chiri@postacertificata.org

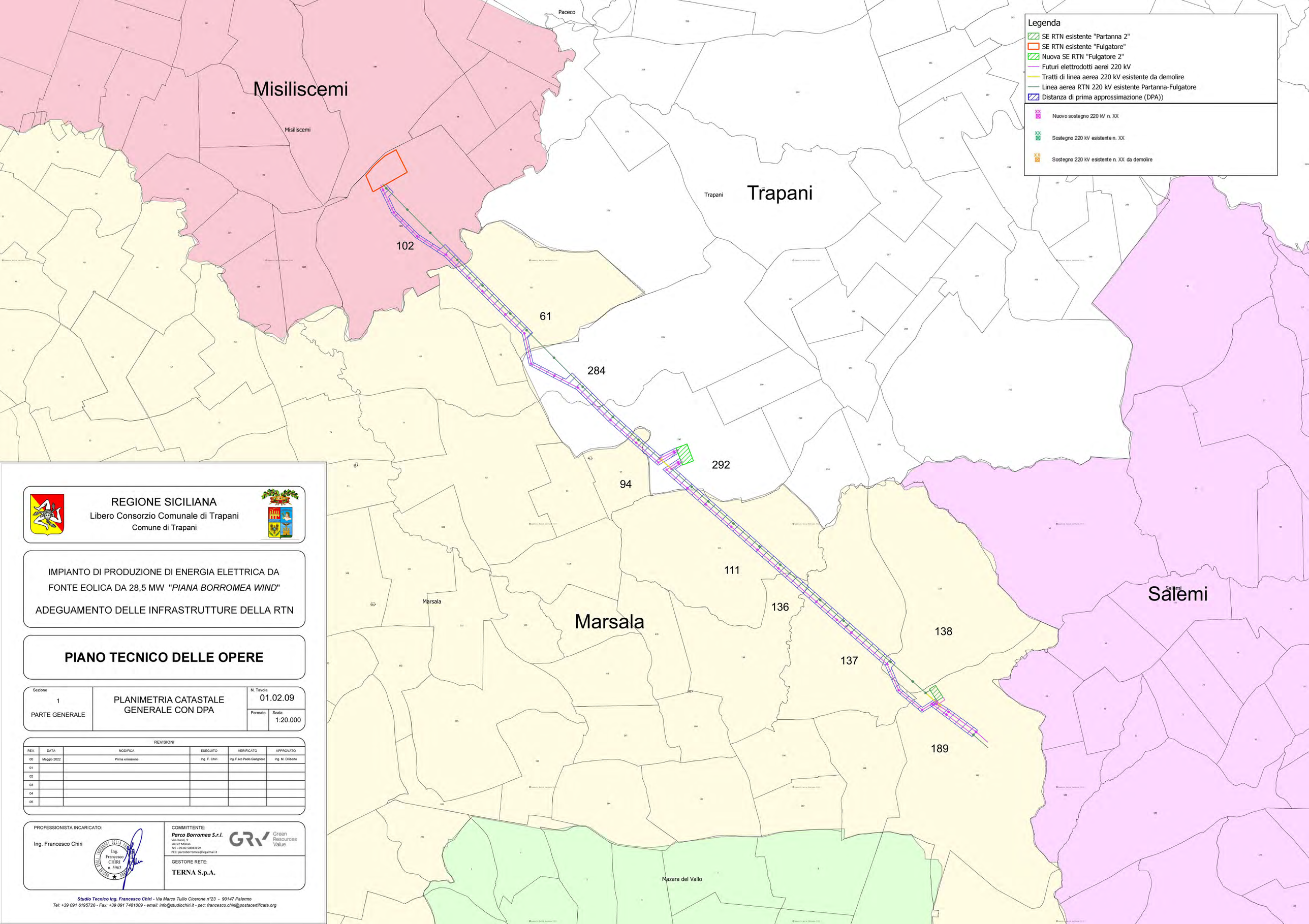

REGIONE SICILIANA

Libero Consorzio Comunale di Trapani

Comune di Trapani

IMPIANTO DI PRODUZIONE DI ENERGIA ELETTRICA DA FONTE EOLICA DA 28,5 MW *"PIANA BORROMEA WIND"*

ADEGUAMENTO DELLE INFRASTRUTTURE DELLA RTN

PIANO TECNICO DELLE OPERE

Sezione		N. Tavola	
1 PARTE GENERALE	PLANIMETRIA CATASTALE GENERALE CON DPA	01.02.09	
		Formato	Scala
			1:20.000

REVISIONI

REV	DATA	MODIFICA	ESEGUITO	VERIFICATO	APPROVATO
00	Maggio 2022	Prima emissione	Ing. F. Chiri	Ing. F.sco Paolo Giangreco	Ing. M. Diliberto
01					
02					
03					
04					
05					

PROFESSIONISTA INCARICATO:

Ing. Francesco Chiri

ORDINE DEGLI INGEGNERI DELLA PROV. PALERMO
Ing. Francesco CHIRI n. 5963

COMMITTENTE:

Parco Borromea S.r.l.
Via Durini, 9
20122 Milano
Tel. +39.02.50043159
PEC: parcoborromea@legalmail.it

GRV Green Resources Value

GESTORE RETE:

TERNA S.p.A.

Studio Tecnico Ing. Francesco Chiri *- Via Marco Tullio Cicerone n°23 - 90147 Palermo*
Tel: +39 091 6195726 - Fax: +39 091 7481009 - email: info@studiochiri.it - pec: francesco.chiri@postacertificata.org

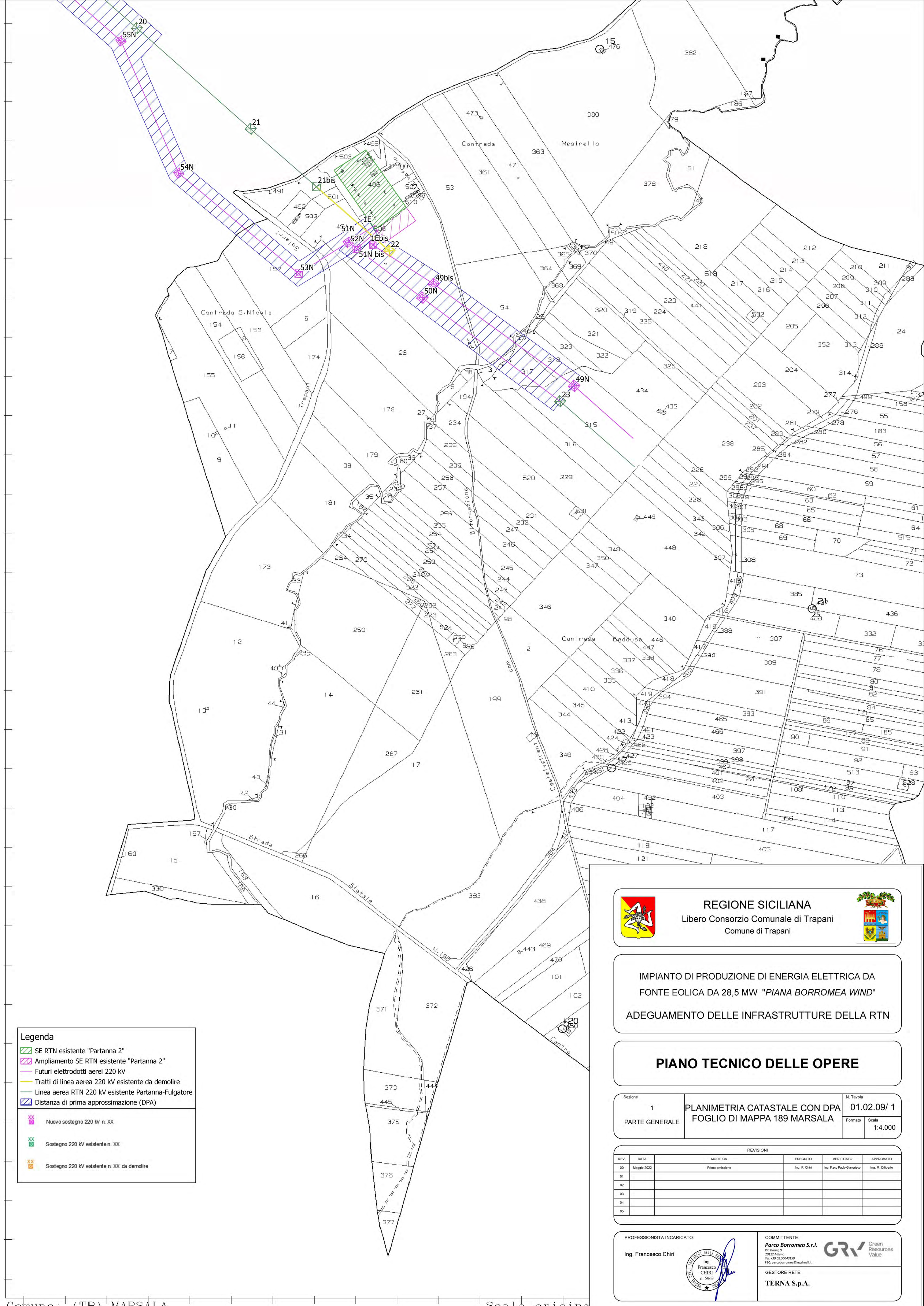

Comune: (TP) MARSALA
Foglio: 189

Scala origina
Dimensione cornice: 3880

REGIONE SICILIANA
Libero Consorzio Comunale di Trapani
Comune di Trapani

IMPIANTO DI PRODUZIONE DI ENERGIA ELETTRICA DA FONTE EOLICA DA 28,5 MW "*PIANA BORROMEA WIND*"

ADEGUAMENTO DELLE INFRASTRUTTURE DELLA RTN

PIANO TECNICO DELLE OPERE

Sezione		N. Tavola
1 PARTE GENERALE	PLANIMETRIA CATASTALE CON DPA FOGLIO DI MAPPA 189 MARSALA	01.02.09/ 1
		Formato / Scala 1:4.000

REVISIONI

REV.	DATA	MODIFICA	ESEGUITO	VERIFICATO	APPROVATO
00	Maggio 2022	Prima emissione	Ing. F. Chiri	Ing. F.sco Paolo Giangrieco	Ing. M. Diliberto
01					
02					
03					
04					
05					

PROFESSIONISTA INCARICATO:

Ing. Francesco Chiri

ORDINE DEGLI INGEGNERI DELLA PROV. DI TRAPANI
Ing. Francesco CHIRI n. 5963

COMMITTENTE:

Parco Borromea S.r.l.
Via Durini, 9
20122 Milano
Tel. +39.02.50043159
PEC: parcoborromea@legalmail.it

Green Resources Value

GESTORE RETE:

TERNA S.p.A.

Studio Tecnico Ing. Francesco Chiri *- Via Marco Tullio Cicerone n°23 - 90147 Palermo*
Tel: +39 091 6195726 - Fax: +39 091 7481009 - email: info@studiochiri.it - pec: francesco.chiri@postacertificata.org

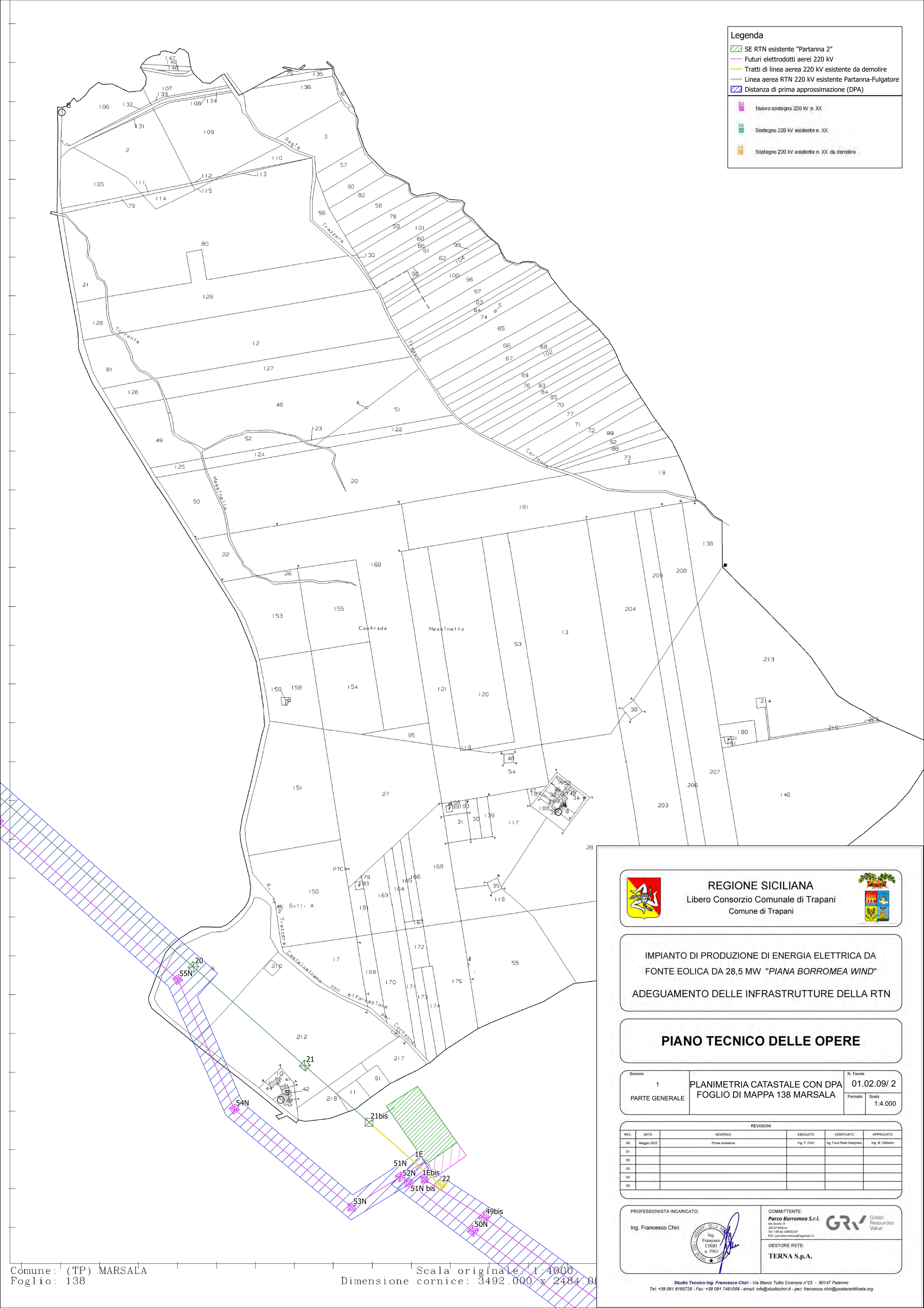

REGIONE SICILIANA
Libero Consorzio Comunale di Trapani
Comune di Trapani

IMPIANTO DI PRODUZIONE DI ENERGIA ELETTRICA DA FONTE EOLICA DA 28,5 MW "*PIANA BORROMEA WIND*"

ADEGUAMENTO DELLE INFRASTRUTTURE DELLA RTN

PIANO TECNICO DELLE OPERE

Sezione		N. Tavola
1 PARTE GENERALE	PLANIMETRIA CATASTALE CON DPA FOGLIO DI MAPPA 138 MARSALA	01.02.09/ 2
		Formato: / Scala: 1:4.000

REVISIONI

REV.	DATA	MODIFICA	ESEGUITO	VERIFICATO	APPROVATO
00	Maggio 2022	Prima emissione	Ing. F. Chiri	Ing. F.sco Paolo Giangrieco	Ing. M. Diliberto
01					
02					
03					
04					
05					

PROFESSIONISTA INCARICATO:
Ing. Francesco Chiri
Ordine degli Ingegneri della Prov. di Palermo — Ing. Francesco CHIRI n. 5963

COMMITTENTE:
Parco Borromea S.r.l.
Via Durini, 9
20122 Milano
Tel. +39.02.50043159
PEC: parcoborromea@legalmail.it

Green Resources Value

GESTORE RETE:
TERNA S.p.A.

Studio Tecnico Ing. Francesco Chiri *- Via Marco Tullio Cicerone n°23 - 90147 Palermo*
Tel: +39 091 6195726 - Fax: +39 091 7481009 - email: info@studiochiri.it - pec: francesco.chiri@postacertificata.org