





LEGENDA:

-  U.d.P. 1 - Porto Nuovo e Zona Industriale
-  U.d.P. 2 - Aree semiabbandonate o dismesse: terrapieni di Servola e di Via Eritrea, aree ex Esso ed ex Aquila
-  U.d.P. 3 - Riviera muggesana dal Rio Osopo a Punta Ronco (o Punta Olmi)
-  U.d.P. 4 - Riviera muggesana da Punta Ronco (o Punta Olmi) al Valico di S. Bartolomeo

Tav. 3.10-1

Unità di paesaggio

scala 1:25.000

(base cartografica: Carta Regionale Numerica)