TIPICO FONDAZIONE AEROGENERATORE CON RETE DI TERRA
VESTAS - V172

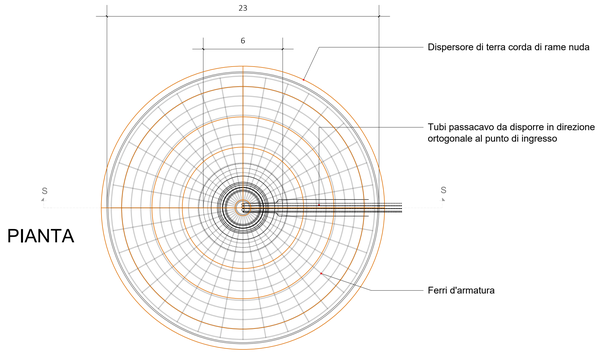

PIANTA

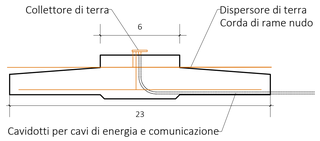

SEZIONE S-S

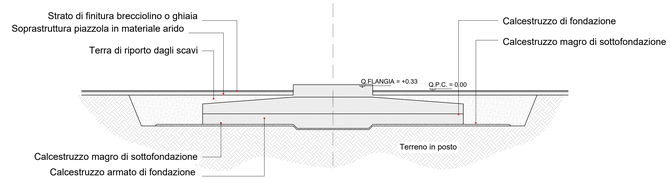

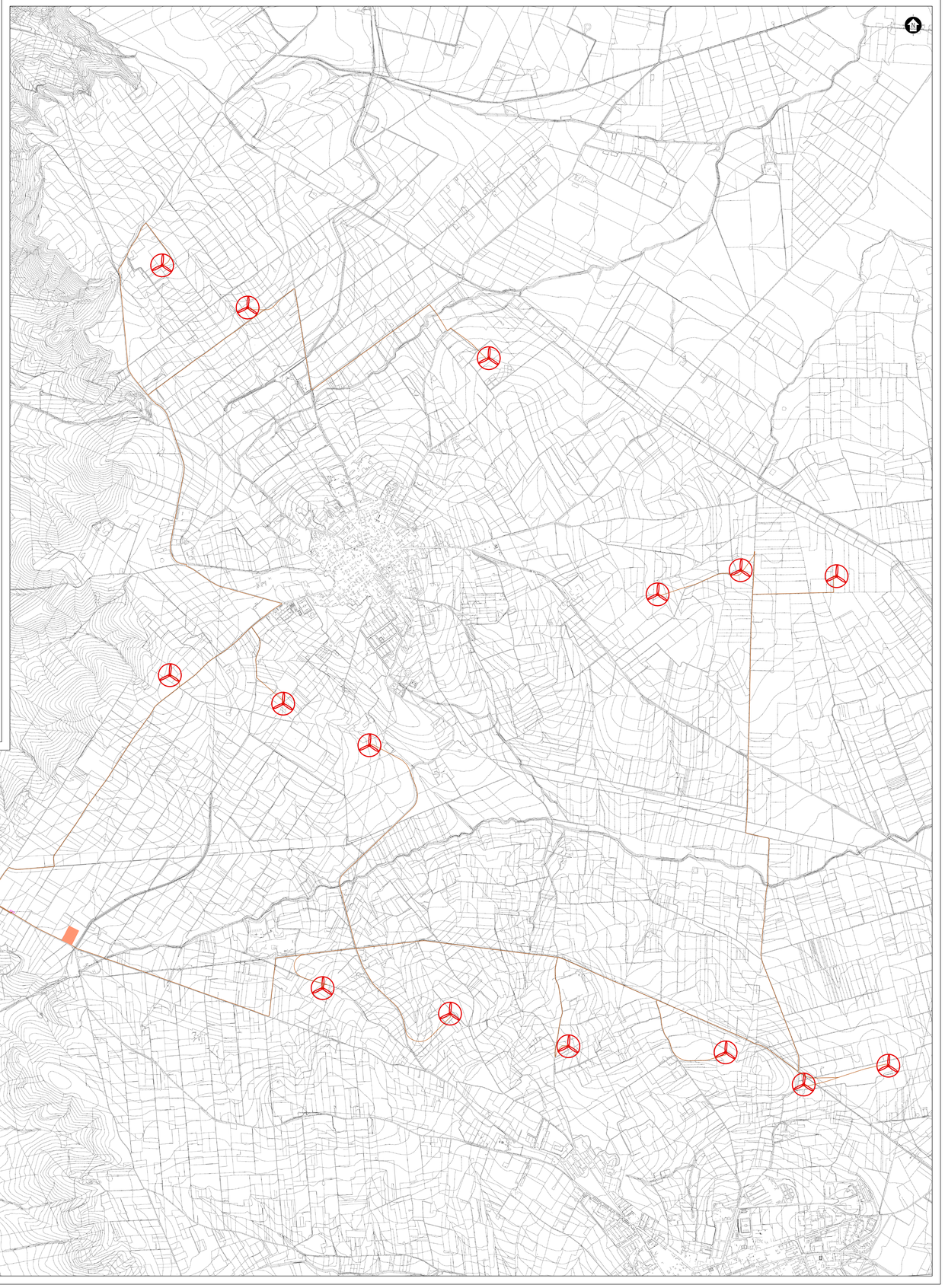

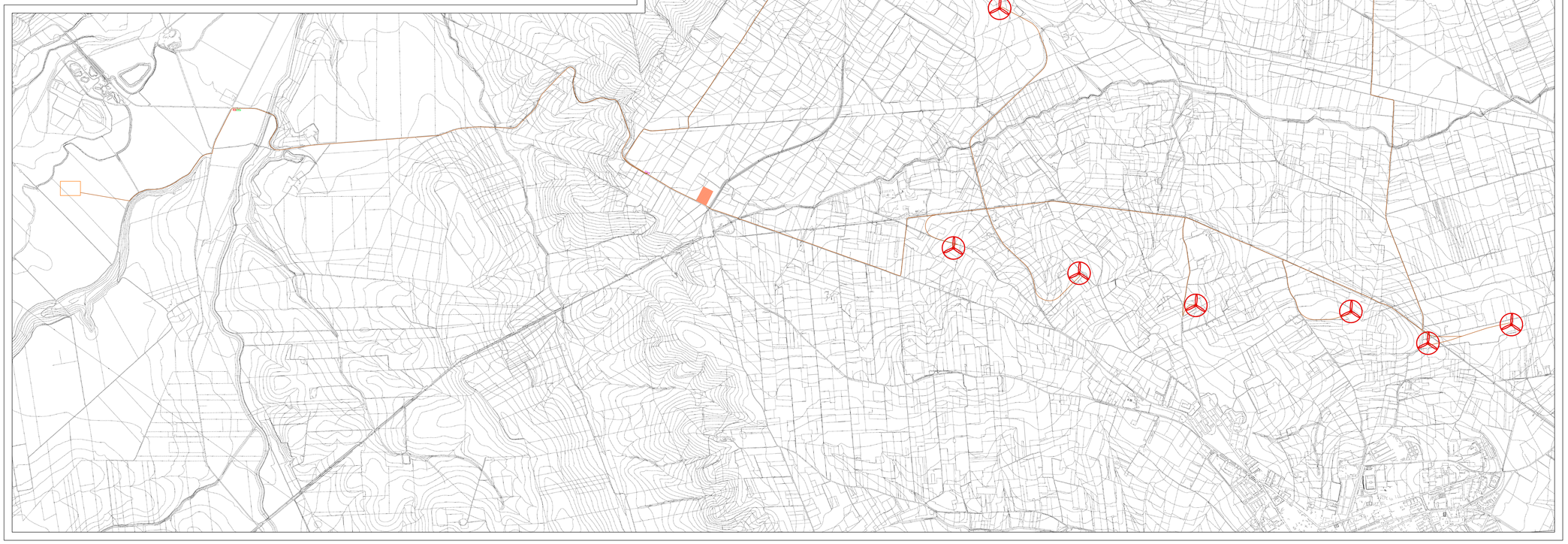

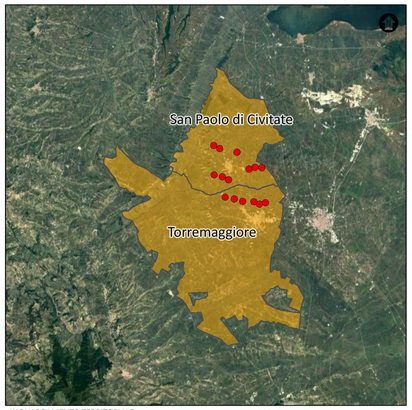

INQUADRAMENTO TERRITORIALE

SCALA 1:250.000 1 cm = 2 km

0 5 10 20 km

LEGENDA

- Aerogenaratore di progetto
- Comune di riferimento

LEGENDA

- WTG DI PROGETTO
- RETE DI TERRA

SCALA 1:12.500 - 1 cm = 125 m

0 125 250 625 m

0 1 2 5 cm

0		MP	EL	LC	01/2024
REV.	DESCRIZIONE	DISEGN.	CONTROL.	APPROV.	DATA

Montana

Montana S.p.A.
Via Carlo Angela Fumagalli, 6
20147 Milano

Tel. +39 02 5412 8173
Fax +39 02 5412 8980
www.montanaenterprise.com

P.IVA 12456270154
Cap. Soc. 10.329.022,04

Milano (sede certificata ISO) | Brescia | Palermo | Cagliari | Roma | Siracusa

Committente

REPSOL GAUDE S.R.L.
Via Michele Mercati, 39 - 00197, Roma (RM)
C.F. 17293741000

Progettisti

ING. LAURA CONTI
Iscritta all'Ordine degli Ingegneri della Provincia di Pavia al n. 1726

Oggetto

IMPIANTO EOLICO "TORREMAGGIORE" DA 99 MW
Comuni di Torremaggiore e San Paolo di Civitate (FG)

Tavola

LAYOUT IMPIANTO DI TERRA

N. Tav.

R09 - T03

No. Rif.	3247_5893_GQRTM_PFTE_R09_T03_REVO_LAYOUT-IMPIANTO DI TERRA	Scala 1:12.500

E' VIETATA LA RIPRODUZIONE DI QUESTO DOCUMENTO SENZA PREVENTIVA AUTORIZZAZIONE SCRITTA DELLA MONTANA SPA