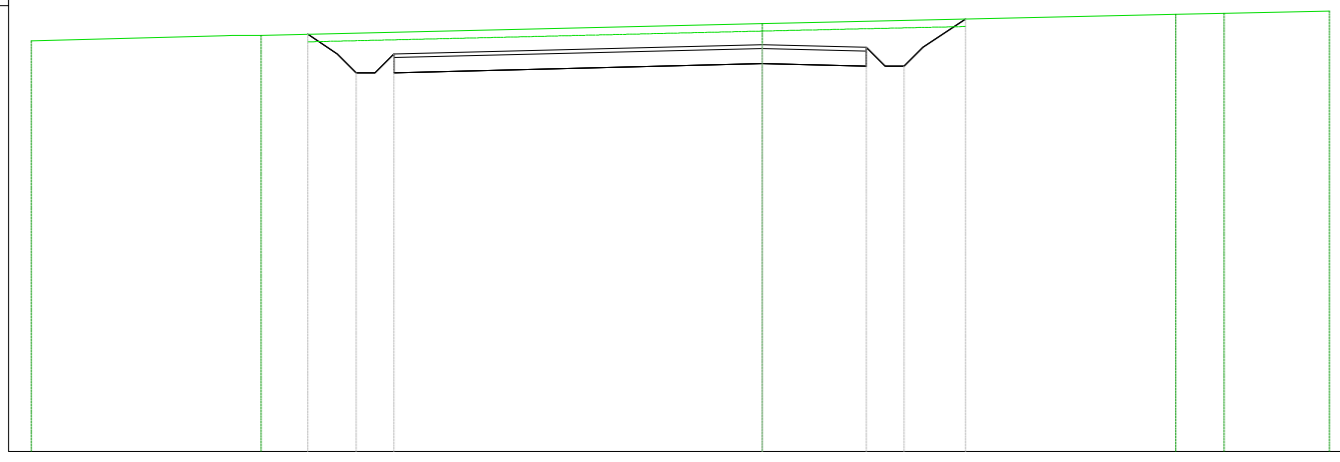


Quantità pavimentazione	
Strato	Area (m²)
Finitura pavimentazione	1.25
Fondazione pavimentazione	5.00

Quantità movimento terre	
Tipologia	Area (mq)
Riparto	0.06
Scotico	3.48
Sterno	13.56

WTG10-T
Sezione 1
Progressiva: 0+013.29
Scala: 1:200
Quota Riferimento: 160.00

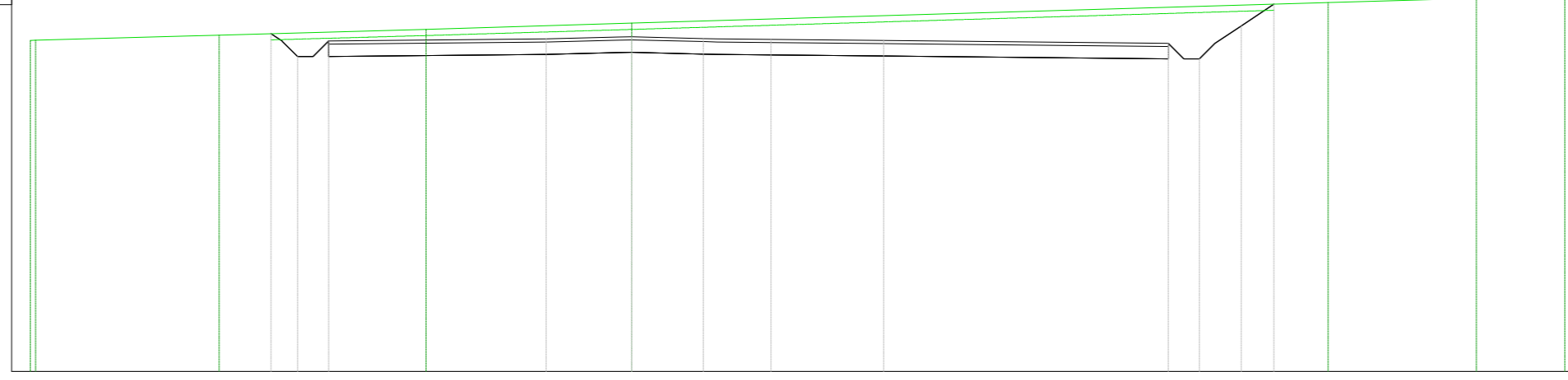


PROGRESSIVE TERRENO	-13.34	-14.03	0.00	0.00	10.93	12.22	15.00
QUOTE TERRENO	170.86	171.01	171.01	171.03	171.34	171.59	171.65
DISTANZE PARZIALI TERRENO	5.11	0.77	13.26	0.80	10.13	1.29	2.78
PROGRESSIVE PROGETTO	171.64	171.92	170.82	170.82	170.82	170.82	170.82
QUOTE PROGETTO	171.64	171.92	170.82	170.82	170.82	170.82	170.82
DISTANZE PARZIALI PROGETTO							
DIFFERENZA QUOTE	-0.00	-0.00	-0.00	-0.00	-0.00	-0.00	-0.00

Quantità pavimentazione	
Strato	Area (m²)
Finitura pavimentazione	2.70
Fondazione pavimentazione	10.80

Quantità movimento terre	
Tipologia	Area (mq)
Riparto	0.06
Scotico	6.45
Sterno	29.20

WTG10-T
Sezione 2
Progressiva: 0+054.10
Scala: 1:200
Quota Riferimento: 160.00

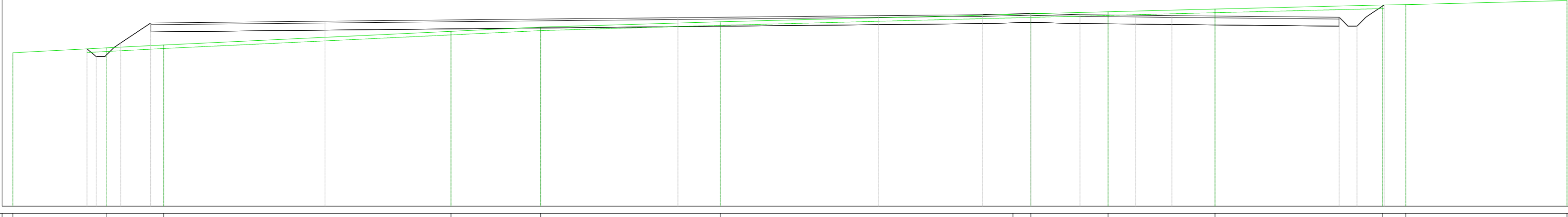


PROGRESSIVE TERRENO	-18.34	-18.16	-14.26	-13.27	-4.62	0.00	22.39	4.77	2.84	30.00
QUOTE TERRENO	170.65	170.79	170.81	171.00	171.26	172.00	172.00	172.00	172.00	172.00
DISTANZE PARZIALI TERRENO	4.00	0.00	6.65	6.62	0.00	23.39	4.77	2.84		
PROGRESSIVE PROGETTO	170.86	170.79	170.79	170.79	170.79	170.79	170.79	170.79	170.79	170.79
QUOTE PROGETTO	170.79	170.79	170.79	170.79	170.79	170.79	170.79	170.79	170.79	170.79
DISTANZE PARZIALI PROGETTO										
DIFFERENZA QUOTE	-0.00	-0.00	-0.00	-0.00	-0.00	-0.00	-0.00	-0.00	-0.00	-0.00

Quantità pavimentazione	
Strato	Area (m²)
Finitura pavimentazione	6.65
Fondazione pavimentazione	26.60

Quantità movimento terre	
Tipologia	Area (mq)
Riparto	14.46
Scotico	14.52
Sterno	15.38

WTG10-T
Sezione 3
Progressiva: 0+103.19
Scala: 1:200
Quota Riferimento: 160.00

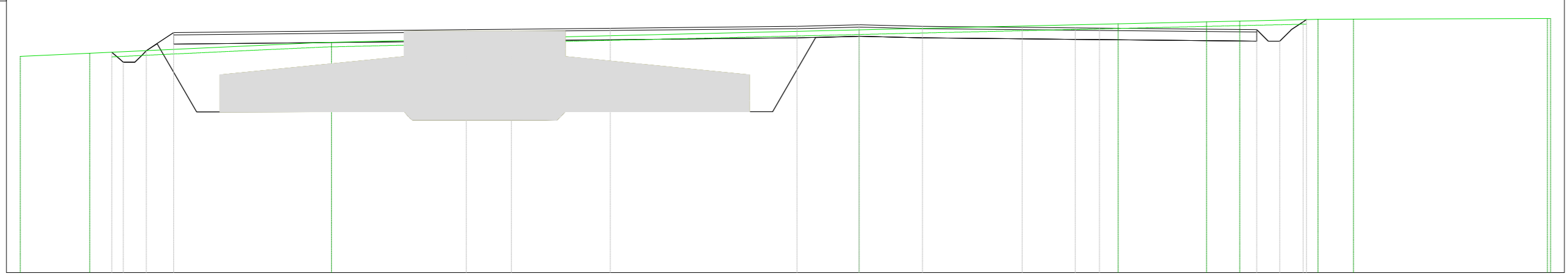


PROGRESSIVE TERRENO	-36.97	-31.74	-48.53	-32.45	-27.43	-17.27	-1.80	0.00	9.36	9.02	30.00
QUOTE TERRENO	168.57	168.83	169.00	169.76	170.00	170.30	170.74	170.74	171.23	171.25	171.48
DISTANZE PARZIALI TERRENO	5.23	16.08	5.02	9.73	16.38	0.71	4.52	0.00	0.02	0.02	
PROGRESSIVE PROGETTO	168.78	168.78	168.78	168.78	168.78	168.78	168.78	168.78	168.78	168.78	168.78
QUOTE PROGETTO	168.78	168.78	168.78	168.78	168.78	168.78	168.78	168.78	168.78	168.78	168.78
DISTANZE PARZIALI PROGETTO											
DIFFERENZA QUOTE	-0.00	-0.00	-0.00	-0.00	-0.00	-0.00	-0.00	-0.00	-0.00	-0.00	-0.00

Quantità pavimentazione	
Strato	Area (m²)
Finitura pavimentazione	4.70
Fondazione pavimentazione	18.80

Quantità movimento terre	
Tipologia	Area (mq)
Riparto	4.17
Scotico	10.37
Sterno	69.55

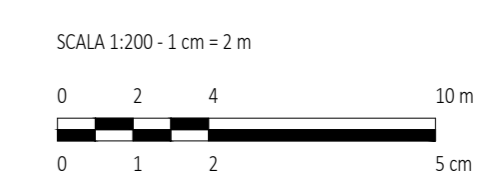
WTG10-T
Sezione 4
Progressiva: 0+133.19
Scala: 1:200
Quota Riferimento: 160.00



PROGRESSIVE TERRENO	-36.40	-33.36	-32.96	0.00	11.24	15.07	15.62	17.45	21.45	26.86	30.00
QUOTE TERRENO	169.39	169.52	169.54	170.00	170.80	170.89	170.93	171.00	171.01	171.03	171.03
DISTANZE PARZIALI TERRENO	3.02	10.25	22.90	11.24	3.83	1.44	3.40	1.54	8.41		
PROGRESSIVE PROGETTO	169.57	169.57	169.57	169.57	169.57	169.57	169.57	169.57	169.57	169.57	169.57
QUOTE PROGETTO	169.57	169.57	169.57	169.57	169.57	169.57	169.57	169.57	169.57	169.57	169.57
DISTANZE PARZIALI PROGETTO											
DIFFERENZA QUOTE	-0.00	-0.00	-0.00	-0.00	-0.00	-0.00	-0.00	-0.00	-0.00	-0.00	-0.00



NOTA
Le tavole sono realizzate utilizzando come fonti: il DTM della regione Puglia e la foto aerea tratta da © 2023 Microsoft Corporation © 2023 Maxar © CNES (2023) Distribution Airbus DS.
In fase esecutiva sarà necessario il rilievo topografico della zona di interesse.



1		REV	SEZIONE	DIS. CONTROL. APPROV. DATA
---	--	-----	---------	----------------------------

Montana		<small>Montana S.p.A. - Via S. Maria delle Grazie, 10 - 71012 FOGGIA (FG) - Tel. 0881/260000</small> <small>Montana - Società per Azioni - Capitale Sociale Euro 1.000.000.000 - Registro Imposte n. 02080850711 - P. IVA n. 02080850711</small>	
REPSOL GAUDE S.R.L. <small>Via Michele Mercurio, 39 - 00107, Roma (RM) - C.F. 17297410000</small>		<small>Montana S.p.A. - Via S. Maria delle Grazie, 10 - 71012 FOGGIA (FG) - Tel. 0881/260000</small>	
<small>PROGETTO</small> IMPIANTO EOLICO "TORRETAGGIORE" DA 99 MW <small>Comuni di Torremaggiore e San Paolo di Civitate (FG)</small>		<small>PROGETTO</small> T11.10.A	
<small>PROGETTO</small> WTG10 - SEZIONI TRASVERSALI PIAZZOLA		<small>PROGETTO</small> T11.10.A	
<small>INFORMATICA</small> WTG10 - SEZIONI TRASVERSALI E LONGITUDINALI_02			
<small>VERIFICA E APPROVAZIONE</small> È VIETATA LA RIPRODUZIONE DI QUESTO DOCUMENTO SENZA PREVENTIVA AUTORIZZAZIONE SCRITTA DELLA MONTANA SPA			