Quantità pavimentazione	
Strato	Area (m²)
Finitura pavimentazione	3.60
Fondazione pavimentazione	14.40
Quantità movimento terre	
Tipologia	Area (mq)
Riporto	0.06
Scotico	8.62
Sterro	68.98

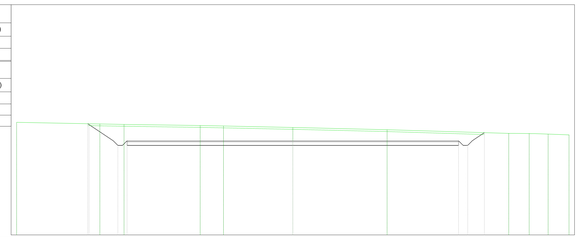

WTG11-L
Sezione 1
Progressiva: 0+009.75
Scala: 1:200
Quota Riferimento: 150.00

PROGRESSIVE TERENO	-30.00 -20.96 -18.33 -10.06 -7.53 0.00 10.24 23.46 24.04 25.67 26.20 27.73 30.00
QUOTE TERENO	162.23 162.05 162.00 161.88 161.83 161.67 161.42 161.02 161.00 161.00 160.95 160.87
DISTANZE PARZIALI TERENO	9.00 2.18 8.27 2.53 7.44 10.24 13.22 0.53 1.53 1.43 2.27
PROGRESSIVE PROGETTO	-22.89 -22.13 -20.96 -14.44 -14.78 -14.50 -13.25 -13.00 0.00 18.00 18.26 19.37 19.63 20.85 21.10
QUOTE PROGETTO	162.07 161.98 161.72 159.72 159.72 159.57 160.21 160.23 160.22 160.22 160.20 159.22 159.22 160.29 160.45 160.10
DISTANZE PARZIALI PROGETTO	2.03 2.34 0.14 0.14 0.14 0.14 18.00 18.00 0.26 1.11 0.14 0.14 0.14 1.16 0.36
DIFFERENZA QUOTE	0.09 0.07 0.28 -2.72 -2.72 -2.57 -1.42 -1.42 0.64 -0.89 -2.91 -2.91 -2.91 -1.76 -1.42 -0.00

Quantità pavimentazione	
Strato	Area (m²)
Finitura pavimentazione	6.15
Fondazione pavimentazione	24.60
Quantità movimento terre	
Tipologia	Area (mq)
Riporto	2.56
Scotico	13.31
Sterro	111.14

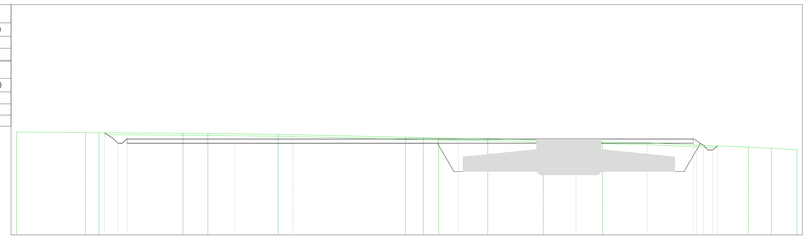

WTG11-L
Sezione 2
Progressiva: 0+033.00
Scala: 1:200
Quota Riferimento: 150.00

PROGRESSIVE TERENO	-30.00 -22.31 -21.06 -11.92 -8.22 -1.59 -0.14 0.00 12.25 14.18 15.84 21.18 27.20 30.86 36.49 43.84 49.49 51.99 54.76
QUOTE TERENO	161.16 161.11 161.09 161.03 161.00 160.91 160.90 160.88 160.60 160.56 160.52 160.41 160.26 160.10 160.00 159.75 159.53 159.40 159.25
DISTANZE PARZIALI TERENO	7.49 1.46 9.09 2.70 7.48 0.74 11.97 1.93 1.67 5.34 5.89 6.20 4.94 5.34 5.66 2.49 2.28
PROGRESSIVE PROGETTO	-30.45 -29.43 -21.06 -14.50 -13.25 0.00 18.00 30.76 43.51
QUOTE PROGETTO	161.16 161.37 160.37 159.95 159.95 160.45 160.45 160.45 160.45 160.45 160.45 160.45 159.96 159.72 159.72 159.21 159.66
DISTANZE PARZIALI PROGETTO	1.94 0.71 0.71 0.71 11.71 6.35 18.00 12.75 12.75 1.73 0.71 0.71
DIFFERENZA QUOTE	0.00 -0.21 -1.31 -1.31 -1.31 -2.52 -0.42 -0.42 -0.42 -0.42 0.28 0.28 0.69 -1.79 -2.50 -2.50

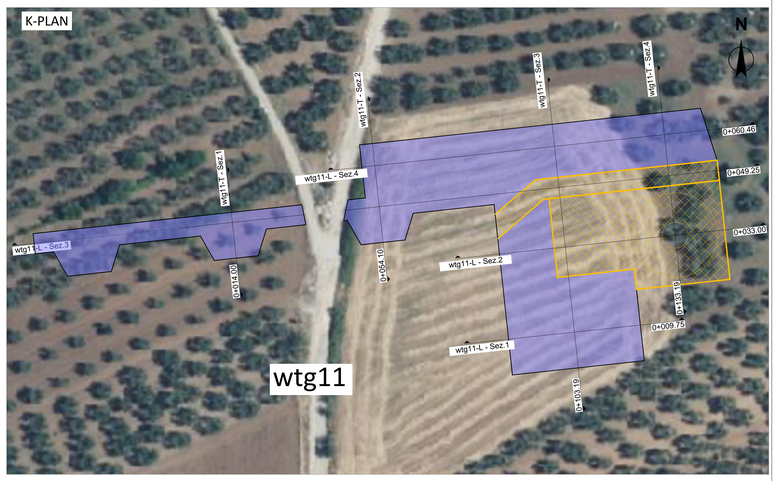

NOTA
Le tavole sono realizzate utilizzando come fonti: il DTM della regione Puglia e la foto aerea tratta da © 2023 Microsoft Corporation © 2023 Maxar ©CNES (2023) Distribution Airbus DS.
In fase esecutiva sarà necessario il rilievo topografico della zona di interesse.

Quantità pavimentazione	
Strato	Area (m²)
Finitura pavimentazione	9.44
Fondazione pavimentazione	37.74
Quantità movimento terre	
Tipologia	Area (mq)
Riporto	81.47
Scotico	20.53
Sterro	0.79

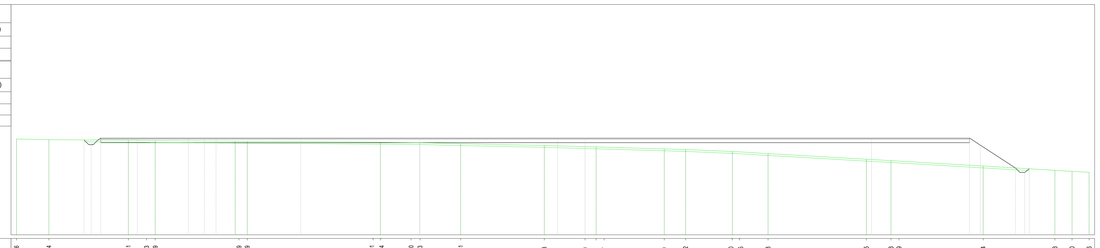

WTG11-L
Sezione 4
Progressiva: 0+060.46
Scala: 1:200
Quota Riferimento: 150.00

PROGRESSIVE TERENO	-41.78 -38.24 -48.61 -47.43 -46.69 -37.59 -36.68 -30.01 -22.24 -18.90 -17.93 -13.11 -4.43 0.00 1.71 2.27 8.60 10.02 16.00 16.75 19.88 30.05 33.19 34.20 42.24 51.03 52.60 54.76
QUOTE TERENO	160.42 160.33 160.26 160.23 160.22 160.15 160.14 160.04 160.04 160.01 160.00 159.89 159.89 159.57 159.54 159.51 159.32 159.25 159.04 159.00 158.81 158.20 158.05 158.00 157.46 157.00 156.89 156.78
DISTANZE PARZIALI TERENO	3.52 8.63 1.98 0.94 8.68 0.55 13.68 3.33 3.96 4.33 9.08 0.69 4.02 1.21 0.87 6.53 2.32 5.08 0.69 3.12 10.68 2.67 0.62 9.15 7.79 1.87 1.86
PROGRESSIVE PROGETTO	-54.42 -54.29 -53.02 -51.42 -51.00 -48.63 -43.10 -43.35 -40.09 -30.88 -18.00 -2.98 0.00 31.12 41.76 42.83 48.74 47.25 46.73 42.23 48.25
QUOTE PROGETTO	160.30 160.26 159.79 159.79 159.72 160.02 160.50 160.50 160.50 160.50 160.50 160.50 160.50 160.50 160.50 160.50 159.74 157.25 156.74 157.27 157.17
DISTANZE PARZIALI PROGETTO	0.14 0.14 0.14 0.14 0.14 3.96 5.94 1.75 1.25 0.50 12.87 15.02 2.98 31.12 10.64 1.17 1.82 0.52 0.52 0.52 0.52 0.52
DIFFERENZA QUOTE	0.09 0.07 0.28 -2.72 -2.72 -2.57 -0.25 -0.31 -1.52 -1.52 -0.33 -0.40 -0.50 -0.50 -0.85 -0.83 -2.33 -2.26 -2.26 -0.52 -0.52 -0.52 -0.52 -0.00

Quantità pavimentazione	
Strato	Area (m²)
Finitura pavimentazione	14.67
Fondazione pavimentazione	58.68
Quantità movimento terre	
Tipologia	Area (mq)
Riporto	41.28
Scotico	31.23
Sterro	71.06

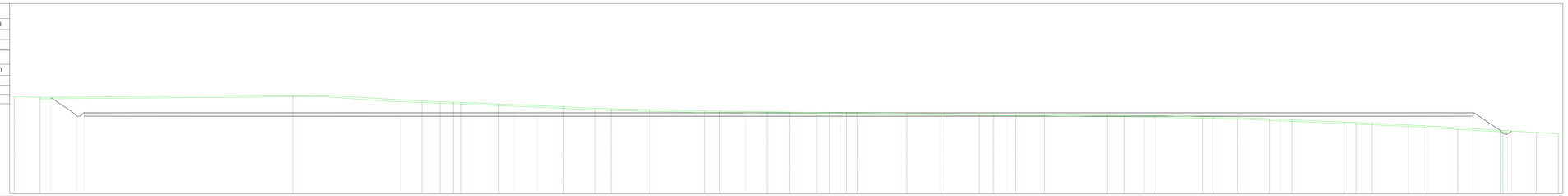

WTG11-L
Sezione 3
Progressiva: 0+049.25
Scala: 1:200
Quota Riferimento: 150.00

PROGRESSIVE TERENO	-112.64 -103.02 -103.02 -65.38 -63.00 -61.23 -56.17 -55.23 -76.67 -72.47 -70.40 -65.29 -58.01 -56.21 -49.76 -46.79 -43.27 -41.55 -38.29 -37.90 -31.31 -26.82 -21.75 -19.89 -14.82 -13.12 -4.87 -2.59 0.00 1.36 7.76 9.25 12.42 16.56 19.53 26.45 28.02 30.18 34.82 36.42 37.43 41.46 47.43 55.00 51.82 54.76
QUOTE TERENO	162.78 162.64 162.92 162.15 162.06 162.00 161.96 161.75 161.39 161.21 161.12 161.00 160.84 160.83 160.72 160.68 160.63 160.60 160.59 160.54 160.49 160.46 160.43 160.41 160.39 160.29 160.26 160.23 160.20 160.11 160.08 160.00 159.79 159.67 159.37 159.30 159.22 159.00 158.92 158.86 158.81 158.27 158.00 157.82
DISTANZE PARZIALI TERENO	3.43 33.37 13.64 2.37 1.77 1.06 4.94 8.56 4.10 2.07 5.11 7.28 2.00 6.25 2.97 3.52 1.72 2.26 1.39 6.58 4.50 5.07 1.86 2.91 3.79 8.25 2.28 2.59 1.35 6.40 1.49 3.18 4.14 2.97 6.92 1.57 2.16 4.74 0.90 1.60 4.03 5.98 4.39 2.93
PROGRESSIVE PROGETTO	-107.59 -104.70 -98.20 -96.19 -93.20 -86.19 -58.09 -52.60 -43.12 -40.09 -18.00 0.00 18.00 43.51 47.06 47.74 46.07
QUOTE PROGETTO	162.59 160.65 160.15 160.15 160.15 160.15 160.65 159.29 157.79 157.27 157.27 156.26
DISTANZE PARZIALI PROGETTO	3.90 0.50 0.50 0.50 0.50 0.50 4.78 3.01 11.09 3.01 3.01 22.10 1.48 8.93 3.01 23.09 18.00 18.00 25.01 3.05 0.50 0.50 0.50 0.50 0.50
DIFFERENZA QUOTE	0.00 -2.79 -2.79 -2.79 -2.79 -2.79 -1.00 -1.49 -1.49 -1.01 -1.01 -0.89 -0.19 -0.12 0.00 0.04 0.23 0.42 0.42 2.16 -2.79 -2.79 -2.79 -2.79 -2.79

SCALA 1:200 - 1 cm = 2 m

0 2 4 10 m
0 1 2 5 m

0		TRM	EL	LC	01/2024
REV.	DESCRIZIONE	DISEGN.	CONTROL.	APPROV.	DATA

Montana
Montana S.p.A. - Via Carlo Freyrie,8 - 20125 Milano
T.+39 02 26225 301 - Fax +39 02 26225 300 - www.montanaintertrade.com
Milano (sede certificata ISO) - Brescia - Palermo - Cagliari - Roma - Catania - Genova
TÜV AUSTRIA ITALIA Cert. No. 50100251

Committente
REPSOL GAUDE S.R.L.
Via Michele Mercati, 39 - 00197, Roma (RM)
C.F. 17292741000

Progettisti
ING. LAURA CONTI
Iscritta all'Ordine degli Ingegneri della Provincia di Pavia al n. 1724

Oggetto
IMPIANTO EOLICO "TORREMAGGIORE" DA 99 MW
Comuni di Torremaggiore e San Paolo di Civitate (FG)

Tavola
WTG11 - SEZIONI TRASVERSALI PIAZZOLA
N. Tav. T11.11.B

Nr. Nf WTG11-PIAZZOLA-SEZIONE TRASVERSALI E LONGITUDINALI_02 TYPE 1:200

E VIETATA LA RIPRODUZIONE DI QUESTO DOCUMENTO SENZA PREVENTIVA AUTORIZZAZIONE SCRITTA DELLA MONTANA SPA

Quantità pavimentazione	
Strato	Area (m²)
Finitura pavimentazione	1.25
Fondazione pavimentazione	5.00

Quantità movimento terre	
Tipologia	Area (mq)
Riporto	0.06
Scotico	4.09
Sterro	31.90

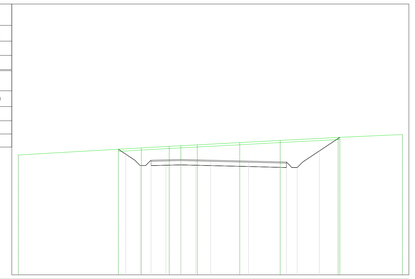

WTG11-T
Sezione 1
Progressiva: 0+014.00
Scala: 1:200
Quota Riferimento: 150.00

| | | |