Quantità pavimentazione	
Strato	Area (m²)
Finitura pavimentazione	3.60
Fondazione pavimentazione	14.40

Quantità movimento terre	
Tipologia	Area (mq)
Riporto	29.04
Scotico	8.52
Sterro	0.46

WTG12-L
Sezione 1
Progressiva: 0+009.75
Scala: 1:200
Quota Riferimento: 145.00

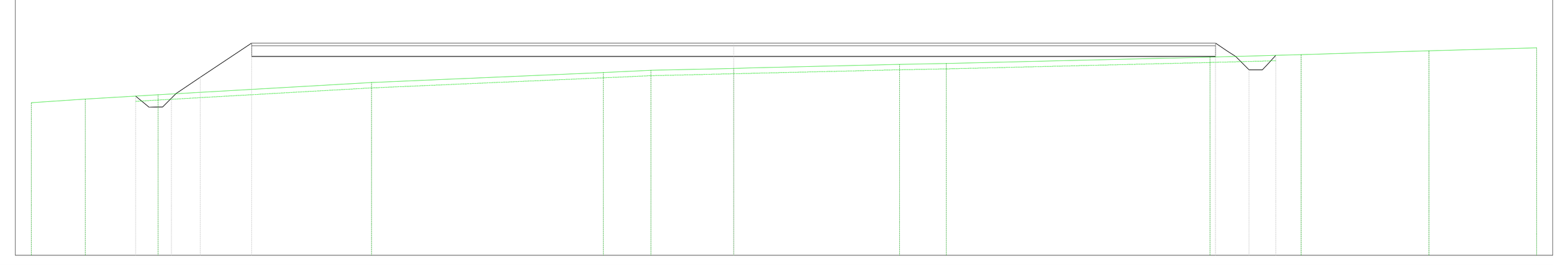

PROGRESSIVE TERRENO	-26.23, -24.22, -21.50, -13.53, -4.87, -3.09, 0.78, 6.20, 7.94, 17.80, 21.20, 25.98, 30.00
QUOTE TERRENO	150.70, 150.84, 151.00, 151.45, 151.83, 151.91, 151.98, 152.00, 152.13, 152.16, 152.40, 152.49, 152.64, 152.75
DISTANZE PARZIALI TERRENO	2.01, 2.73, 7.97, 8.66, 1.78, 3.09, 0.78, 5.42, 1.74, 9.86, 3.40, 4.78, 4.02
PROGRESSIVE PROGETTO	-22.34, -21.84, -21.17, -20.84, -19.92, -18.00, 0.00, 18.00, 18.43, 18.75, 19.25, 19.51, 20.00, 20.25
QUOTE PROGETTO	150.95, 150.53, 150.70, 151.04, 151.64, 152.93, 152.93, 152.93, 152.64, 152.43, 151.93, 151.93, 152.20, 152.47
DISTANZE PARZIALI PROGETTO	0.42, 0.42, 0.91, 1.92, 18.00, 18.00, [illegible]
DIFFERENZA QUOTE	0.00, -0.45, -0.47, 0.00, 0.56, 1.73, 0.94, 0.52, 0.00, -0.31, -0.53, [illegible], 0.00

Quantità pavimentazione	
Strato	Area (m²)
Finitura pavimentazione	6.15
Fondazione pavimentazione	24.60

Quantità movimento terre	
Tipologia	Area (mq)
Riporto	51.70
Scotico	14.06
Sterro	57.95

WTG12-L
Sezione 2
Progressiva: 0+033.00
Scala: 1:200
Quota Riferimento: 145.00

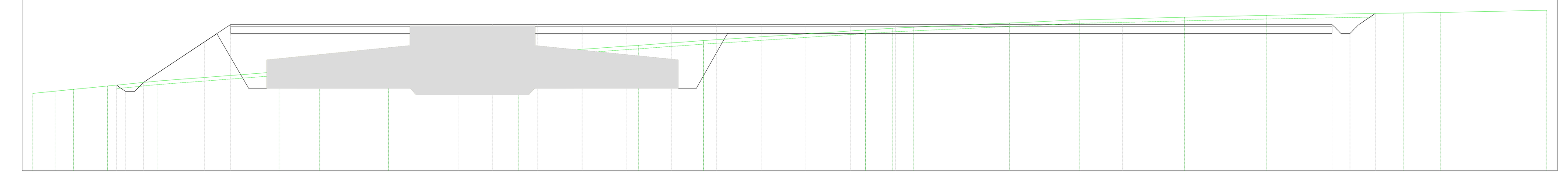

PROGRESSIVE TERRENO	-54.55, -53.31, -52.27, -50.37, -47.56, -40.80, -38.55, -34.68, -27.41, -20.72, -17.10, -8.05, -6.53, -5.39, 3.92, 9.77, 14.36, 21.98, 24.05, 30.00
QUOTE TERRENO	149.30, 149.43, 149.53, 149.72, 150.00, 150.51, 150.70, 151.00, 151.52, 152.00, 152.26, 152.85, 152.95, 153.00, 153.24, 153.42, 153.56, 153.67, 153.80, 153.84, 153.95
DISTANZE PARZIALI TERRENO	1.23, 1.04, 1.90, 2.81, 6.76, 2.25, 3.87, 7.26, 6.70, 3.61, 9.05, 1.53, 1.14, 5.39, 3.92, 5.85, 4.59, 7.62, 2.07, 5.95
PROGRESSIVE PROGETTO	-49.87, -49.77, -49.27, -48.69, -48.37, -44.96, -43.51, -30.75, -28.88, -26.38, -23.88, -21.38, -18.88, -16.38, -13.88, -11.38, -8.88, -6.38, 6.30, 18.00, 18.50, 19.00, 19.30, 19.93, 20.42
QUOTE PROGETTO	149.77, 149.70, 149.42, 149.60, 149.92, 152.19, 153.16, 153.16, 153.16, 153.16, 153.16, 153.16, 153.16, 153.16, 153.16, 153.16, 153.16, 153.16, 153.16, 153.16, 153.16, 152.66, 152.66, 152.95, 153.44, 153.77
DISTANZE PARZIALI PROGETTO	0.40, 0.41, 0.18, 3.40, 1.45, 12.75, 1.88, 2.50, 2.50, 2.50, 2.50, 2.50, 2.50, 2.50, 2.50, 2.50, 6.38, 6.30, 11.71, [illegible]
DIFFERENZA QUOTE	0.00, -0.21, -0.45, 0.00, 1.99, 2.85, 1.88, 1.74, 1.56, 1.38, 1.21, 1.03, 0.85, 0.69, 0.52, 0.36, 0.20, -0.09, -0.32, -0.57, -1.08, -1.08, -0.60, 0.00

Quantità pavimentazione	
Strato	Area (m²)
Finitura pavimentazione	14.67
Fondazione pavimentazione	58.68

Quantità movimento terre	
Tipologia	Area (mq)
Riporto	35.97
Scotico	30.46
Sterro	169.25

WTG12-L
Sezione 3
Progressiva: 0+049.25
Scala: 1:200
Quota Riferimento: 145.00

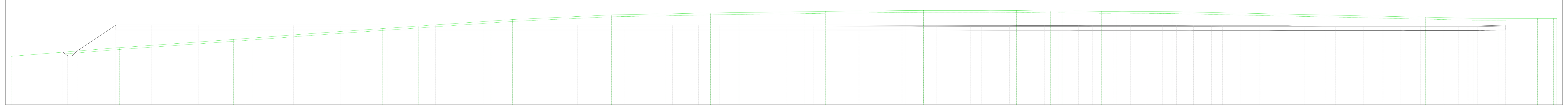

PROGRESSIVE TERRENO	-54.55, -43.14, -31.07, -29.15, -22.90, -15.38, -11.58, -3.88, -1.63, -0.63, 8.81, 14.48, 19.25, 22.25, 29.12, 31.42, 39.87, 40.85, 41.74, 48.03, 48.79, 51.56, 55.17, 56.36, 60.55, 62.18, 65.34, 67.98, 94.71, 99.73, 102.38, 106.56, 108.24, 108.59
QUOTE TERRENO	150.09, 151.00, 151.86, 152.00, 152.48, 153.00, 153.27, 153.79, 153.95, 154.00, 154.03, 154.44, 154.54, 154.64, 154.69, 154.77, 154.81, 154.90, 154.90, 154.91, 154.91, 154.92, 154.90, 154.85, 154.86, 154.80, 154.81, 154.80, 154.78, 154.19, 154.08, 154.07, 154.06, 154.06, 154.06
DISTANZE PARZIALI TERRENO	10.91, 12.07, 1.92, 6.25, 7.53, 3.80, 7.70, 2.25, 1.00, 0.63, 8.81, 5.67, 4.77, 2.99, 6.87, 2.30, 8.45, 0.66, 0.89, 6.28, 0.74, 2.77, 3.53, 1.19, 4.18, 1.63, 2.68, 2.64, 26.73, 5.02, 2.64, 4.18, 1.69
PROGRESSIVE PROGETTO	-49.09, -48.59, -48.07, -47.59, -43.51, -39.76, -34.76, -29.76, -24.76, -19.76, -14.76, -9.76, -4.76, 5.24, 10.24, 15.24, 18.00, 20.24, 25.24, 27.34, 30.16, 34.94, 35.49, 39.48, 40.09, 41.28, 43.09, 46.73, 47.88, 50.82, 52.14, 54.50, 55.30, 56.03, 56.90, 58.09, 58.91, 59.56, 60.24, 61.83, 63.58, 65.24, 66.99, 68.44, 70.24, 72.13, 73.31, 75.24, 77.24, 78.16, 80.19, 80.65, 81.93, 82.81, 84.10, 84.99, 85.24, 85.88, 88.16, 90.24, 92.12, 92.77, 94.22, 96.69, 98.20, 99.22, 100.24, 103.19, 103.20
QUOTE PROGETTO	150.52, 150.14, 150.16, 150.64, 153.36, 153.36, 153.36, 153.36, 153.36, 153.36, 153.36, 153.36, 153.36, 153.36, 153.36, 153.36, 153.36, 153.36, 153.36, 153.36, 153.36, 153.36, 153.35, 153.35, 153.34, 153.34, 153.34, 153.34, 153.33, 153.33, 153.33, 153.33, 153.32, 153.32, 153.32, 153.32, 153.32, 153.32, 153.32, 153.32, 153.32, 153.32, 153.31, 153.31, 153.31, 153.31, 153.31, 153.31, 153.31, 153.31, 153.31, 153.30, 153.30, 153.30, 153.30, 153.30, 153.30, 153.30, 153.30, 153.30, 153.30, 153.30, 153.29, 153.29, 153.29, 153.29, 153.29, 153.29, 153.36, 153.36
DISTANZE PARZIALI PROGETTO	0.49, 0.49, 0.49, 4.08, 3.75, 5.00, 5.00, 5.00, 5.00, 5.00, 5.00, 5.00, 4.76, 5.00, 5.00, 5.00, 2.76, 2.24, 5.00, 2.10, 2.82, 4.57, 0.55, 3.99, 0.62, 0.96, 1.81, 3.64, 1.16, 2.93, 1.32, 2.35, 0.81, 0.72, 0.87, 1.19, 0.81, 0.65, 0.68, 1.59, 1.75, 1.67, 1.74, 1.45, 1.81, 1.89, 1.18, 1.93, 2.00, 0.92, 2.03, 0.41, 1.27, 0.88, 1.29, 0.89, 0.26, 0.24, 2.27, 2.08, 1.87, 0.65, 1.42, 2.47, 1.48, 1.02, 1.02, 2.95
DIFFERENZA QUOTE	0.00, -0.42, -0.46, 0.00, 2.39, 2.12, 1.76, 1.41, 1.03, 0.67, 0.32, -0.03, -0.37, -0.67, -0.91, -1.10, -1.20, -1.25, -1.29, -1.36, -1.39, -1.43, -1.49, -1.50, -1.55, -1.55, -1.56, -1.57, -1.58, -1.58, -1.58, -1.57, -1.54, -1.53, -1.54, -1.53, -1.52, -1.51, -1.50, -1.49, -1.49, -1.49, -1.49, -1.47, -1.46, -1.42, -1.38, -1.35, -1.31, -1.27, -1.25, -1.21, -1.17, -1.15, -1.12, -1.11, -1.09, -1.04, -0.99, -0.95, -0.94, -0.91, -0.85, -0.82, -0.79, -0.78, -0.71

Quantità pavimentazione	
Strato	Area (m²)
Finitura pavimentazione	9.46
Fondazione pavimentazione	37.84

Quantità movimento terre	
Tipologia	Area (mq)
Riporto	16.65
Scotico	20.66
Sterro	128.32

WTG12-L
Sezione 4
Progressiva: 0+059.25
Scala: 1:200
Quota Riferimento: 145.00

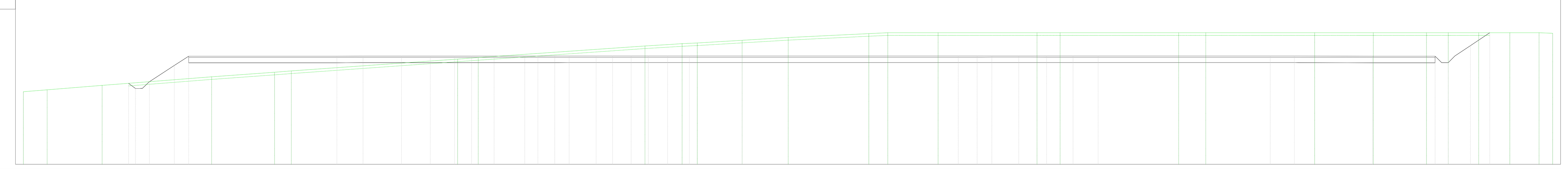

PROGRESSIVE TERRENO	-54.55, -52.75, -48.57, -40.26, -35.48, -34.21, -21.59, -20.03, -7.37, -5.27, -4.55, -3.40, 3.50, 9.62, 11.06, 11.92, 14.88, 22.39, 24.14, 33.13, 35.19, 43.46, 44.23, 47.91, 51.95, 53.60, 55.91, 58.27, 60.49, 61.52
QUOTE TERRENO	150.52, 150.66, 151.00, 151.65, 152.00, 152.10, 153.00, 153.11, 154.00, 154.13, 154.17, 154.23, 154.43, 154.64, 154.94, 155.00, 155.00, 155.00, 155.00, 155.00, 155.00, 155.00, 155.00, 155.00, 155.00, 155.00, 155.00, 155.00, 155.00, 155.00, 154.96
DISTANZE PARZIALI TERRENO	1.80, 4.17, 8.31, 4.78, 1.27, 12.62, 1.56, 12.66, 2.09, 0.72, 1.15, 3.40, 3.50, 6.13, 1.44, 0.86, 2.96, 7.51, 1.75, 8.99, 2.06, 8.27, 0.77, 3.68, 4.04, 1.65, 2.32, 2.36, 2.22, 1.03
PROGRESSIVE PROGETTO	-46.57, -46.04, -45.51, -44.99, -43.10, -42.01, -30.76, -28.77, -26.48, -26.19, -25.85, -23.67, -21.82, -21.22, -20.53, -18.83, -17.37, -16.50, -15.50, -14.22, -13.13, -12.00, -11.08, -9.84, -8.42, -7.72, -7.11, -5.66, -4.00, 16.41, 16.81, 17.84, 18.13, 18.96, 20.99, 21.93, 23.11, 25.12, 27.03, 40.09, 41.92, 42.33, 47.85, 52.60, 52.86, 53.38, 54.06, 55.28, 56.75
QUOTE PROGETTO	151.15, 150.76, 150.77, 151.28, 152.51, 153.22, 153.22, 153.22, 153.22, 153.22, 153.22, 153.22, 153.23, 153.23, 153.23, 153.23, 153.23, 153.23, 153.23, 153.23, 153.23, 153.23, 153.23, 153.23, 153.23, 153.23, 153.23, 153.23, 153.24, 153.24, 153.24, 153.24, 153.24, 153.24, 153.24, 153.24, 153.24, 153.24, 153.23, 153.23, 153.23, 153.23, 153.23, 153.22, 153.22, 152.96, 152.73, 153.20, 154.02, 155.00
DISTANZE PARZIALI PROGETTO	[illegible], 0.52, 1.89, 1.09, 11.25, 1.98, 2.29, 0.29, 0.34, 2.18, 1.85, 0.60, 0.69, 1.70, 1.45, 0.88, 1.00, 1.27, 1.09, 1.13, 0.92, 1.24, 1.41, 0.70, 0.61, 1.46, 1.65, 4.00, 16.41, 0.40, 1.03, 0.83, 2.03, 0.81, 1.19, 1.92, 1.68, 13.06, 1.78, 0.40, 5.51, 4.75, [illegible], 0.47, 1.19, 1.46
DIFFERENZA QUOTE	0.00, -0.44, -0.47, 0.00, 1.08, 1.71, 0.88, 0.74, 0.57, 0.53, 0.37, 0.24, 0.20, 0.15, 0.03, -0.07, -0.13, -0.20, -0.29, -0.37, -0.44, -0.51, -0.59, -0.69, -0.74, -0.78, -0.87, -0.96, -1.19, -1.76, -1.76, -1.76, -1.76, -1.76, -1.76, -1.77, -1.77, -1.77, -1.77, -1.78, [illegible], -0.98, 0.00

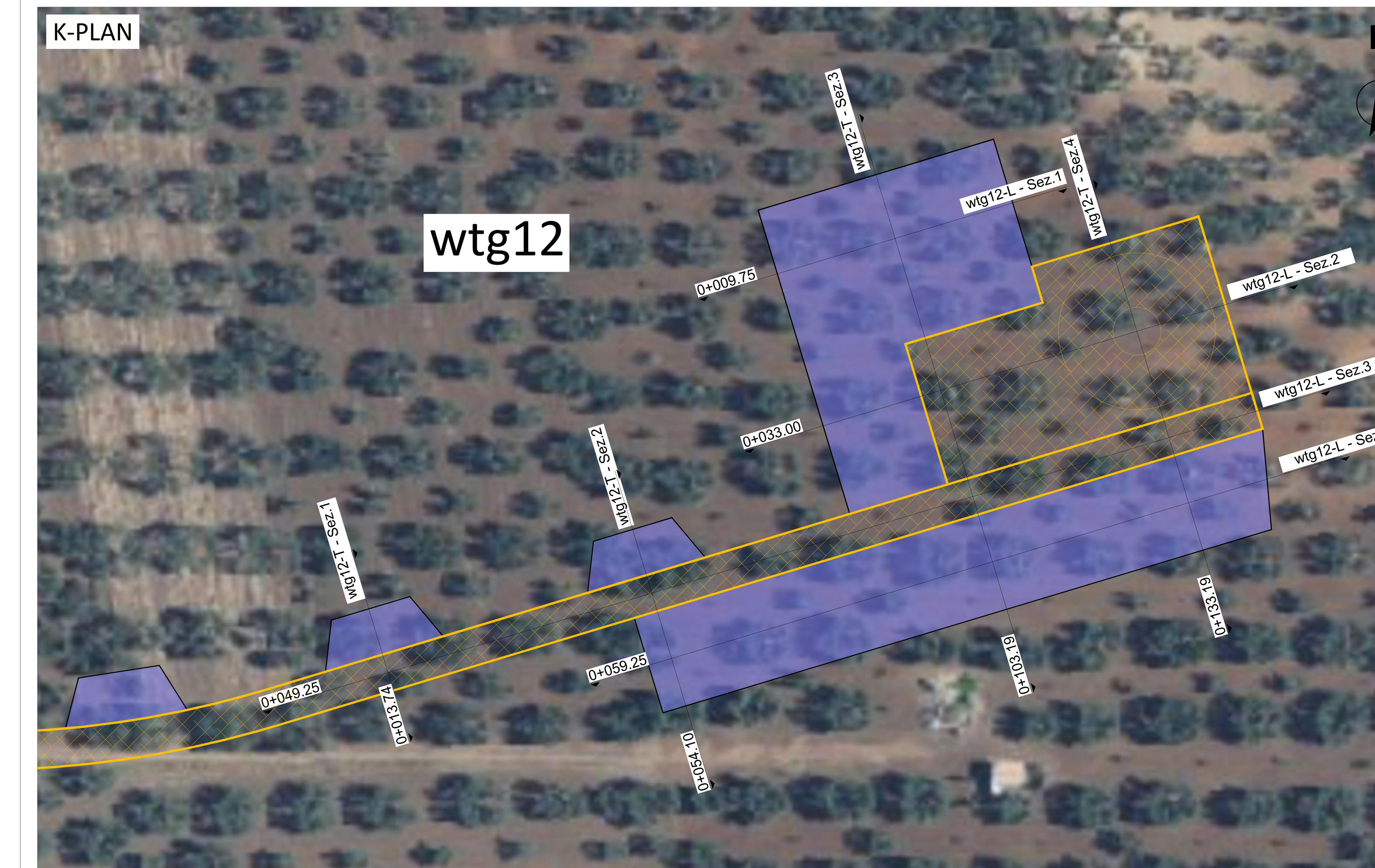

NOTA
Le tavole sono realizzate utilizzando come fonti: il DTM della regione Puglia e la foto aerea tratta da © 2023 Microsoft Corporation © 2023 Maxar ©CNES (2023) Distribution Airbus DS.
In fase esecutiva sarà necesessario il rilievo topografico della zona di interesse.

SCALA 1:200 - 1 cm = 2 m
0 2 4 10 m
0 1 2 5 cm

REV.	DESCRIZIONE	DISEGN.	CONTROL.	APPROV.	DATA
0	-	TRM	EL	LC	01/2024

Montana
Montana S.p.A. Via Carlo Angelo Fumagalli, 6. 20143 Milano
Tel. +39.02.54118173 Fax +39.02.54129890 www.montanambiente.com
P.IVA 10414270156 Cap. Soc. 600.000,00 €
Milano (sede certificata ISO) | Brescia | Palermo | Cagliari | Roma | Siracusa

Committente
REPSOL GAUDE S.R.L.
Via Michele Mercati, 39 - 00197, Roma (RM)
C.F. 17292741000

Progettisti
ING. LAURA CONTI
Iscritta all'Ordine degli Ingegneri della Provincia di Pavia al n. 1726

Oggetto
IMPIANTO EOLICO "TORREMAGGIORE" DA 99 MW
Comuni di Torremaggiore e San Paolo di Civitate (FG)

Tavola: WTG12 - SEZIONI TRASVERSALI PIAZZOLA
N. Tav.: T11.12.B
Ns. Rif.: WTG12-PIAZZOLA-SEZIONE TRASVERSALI E LONGITUDINALI_02
Scala: 1:200

È VIETATA LA RIPRODUZIONE DI QUESTO DOCUMENTO SENZA PREVENTIVA AUTORIZZAZIONE SCRITTA DELLA MONTANA SPA

Quantità pavimentazione	
Strato	Area (m²)
Finitura pavimentazione	1.25
Fondazione pavimentazione	5.00

Quantità movimento terre	
Tipologia	Area (mq)
Riporto	0.06
Scotico	3.73
Sterro	21.40

WTG12-T
Sezione 1
Progressiva: 0+013.74
Scala: 1:200
Quota Riferimento: 145.00

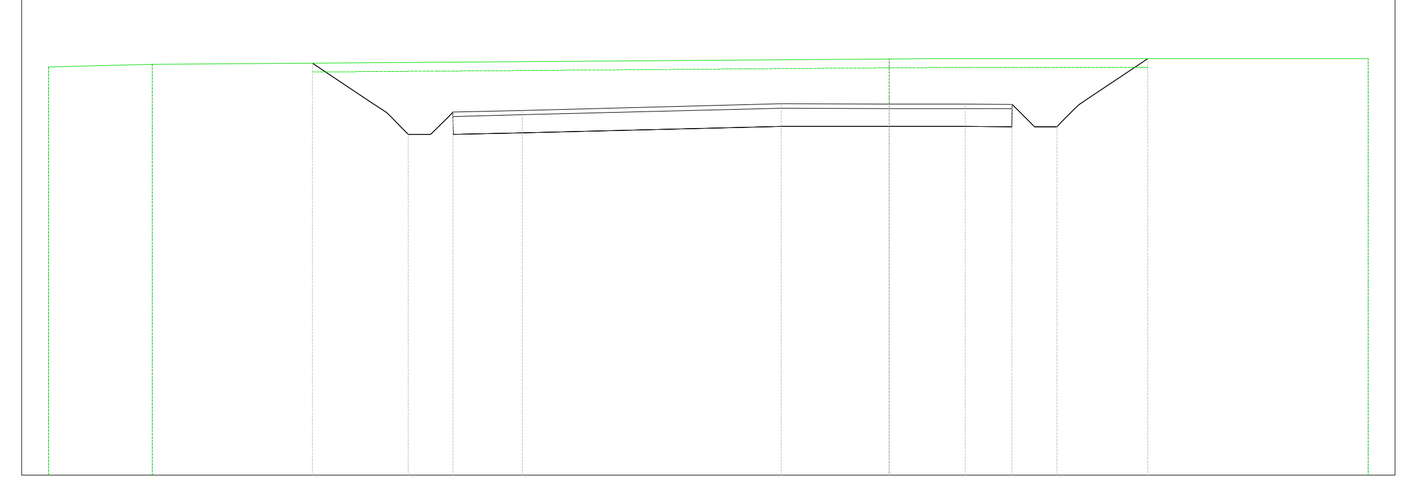

PROGRESSIVE TERRENO	-18.79, -16.47, 0.00, 0.93, 10.71
QUOTE TERRENO	154.13, 154.19, 154.31, 154.31, 154.31
DISTANZE PARZIALI TERRENO	2.32, 16.47, 0.93, 9.78
PROGRESSIVE PROGETTO	-12.89, -11.58, -11.14, -10.75, -10.25, -9.75, -8.20, -2.41, 0.00, 1.70, 2.75, 3.25, 3.75, 4.15, 4.56, 5.78
QUOTE PROGETTO	154.21, 153.34, 153.01, 152.62, 152.62, 153.12, 153.16, 153.30, 153.30, 153.30, 153.29, 152.79, 152.79, 153.19, 153.50, 154.31
DISTANZE PARZIALI PROGETTO	1.31, 0.34, 0.20, 0.42, 0.42, 1.54, 5.79, 2.41, 1.70, 1.04, 0.42, 0.42, 0.20, 0.29, 0.31, 1.22
DIFFERENZA QUOTE	0.00, -1.11, -1.61, -1.61, -1.12, -1.09, -0.99, -1.01, -1.02, -1.02, -1.52, -1.52, -1.02, 0.00

Quantità pavimentazione	
Strato	Area (m²)
Finitura pavimentazione	2.70
Fondazione pavimentazione	10.80

Quantità movimento terre	
Tipologia	Area (mq)
Riporto	0.06
Scotico	6.90
Sterro	60.22

WTG12-T
Sezione 2
Progressiva: 0+054.10
Scala: 1:200
Quota Riferimento: 145.00

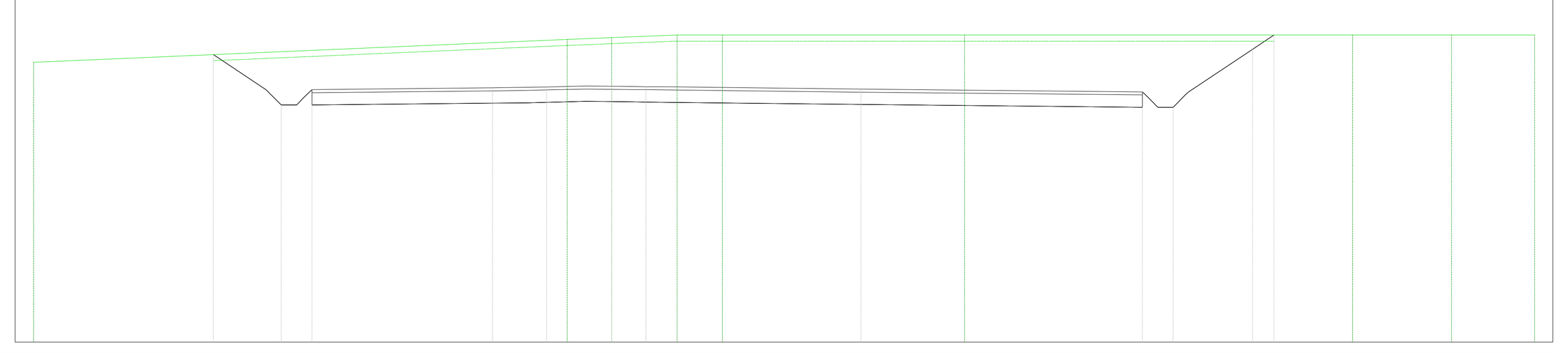

PROGRESSIVE TERRENO	-18.79, -1.45, 0.00, 2.12, 3.60, 11.47, 24.09, 24.66, 27.30, 30.00
QUOTE TERRENO	154.11, 154.86, 154.92, 155.00, 155.00, 155.00, 155.00, 155.00, 155.00, 155.00
DISTANZE PARZIALI TERRENO	17.34, 1.45, 2.12, 1.48, 7.87, 12.62, 0.57, 2.64, 2.70
PROGRESSIVE PROGETTO	-12.95, -11.55, -11.08, -10.75, -10.25, -9.74, -3.88, -2.75, -2.12, -0.84, 0.00, 0.70, 1.11, 1.74, 8.10, 17.25, 17.75, 18.25, 18.67, 20.83, 21.53
QUOTE PROGETTO	154.36, 153.43, 153.06, 152.72, 152.72, 153.22, 153.28, 153.29, 153.31, 153.34, 153.33, 153.32, 153.32, 153.31, 153.24, 153.15, 152.65, 152.65, 153.07, 154.54, 155.00
DISTANZE PARZIALI PROGETTO	1.40, 0.31, 0.33, 0.26, 0.26, 0.24, 5.87, 1.13, 0.63, 1.27, 0.84, 0.70, 0.40, 0.63, 6.36, 9.15, 0.18, 0.32, 0.30, 0.42, 2.08, 0.70
DIFFERENZA QUOTE	0.00, -1.21, -1.73, -1.76, -1.28, -1.47, -1.51, -1.52, -1.54, -1.59, -1.62, -1.67, -1.76, -1.85, -2.35, -2.35, -1.85, -0.46, 0.00

K-PLAN

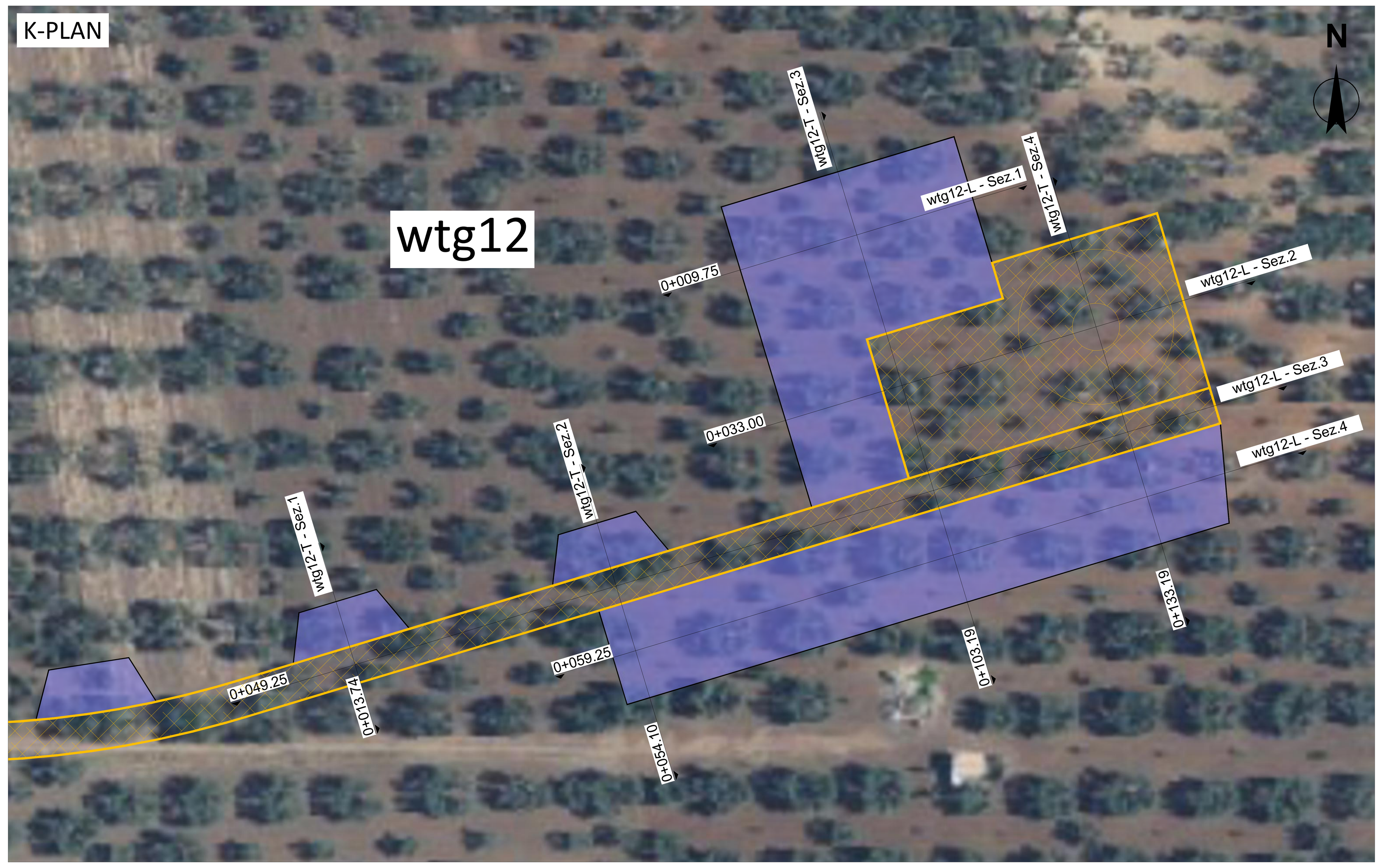

NOTA

Le tavole sono realizzate utilizzando come fonti: il DTM della regione Puglia e la foto aerea tratta da © 2023 Microsoft Corporation © 2023 Maxar ©CNES (2023) Distribution Airbus DS.
In fase esecutiva sarà necesessario il rilievo topografico della zona di interesse.

Quantità pavimentazione	
Strato	Area (m²)
Finitura pavimentazione	6.65
Fondazione pavimentazione	26.60

Quantità movimento terre	
Tipologia	Area (mq)
Riporto	15.01
Scotico	14.90
Sterro	42.72

WTG12-T
Sezione 3
Progressiva: 0+103.19
Scala: 1:200
Quota Riferimento: 145.00

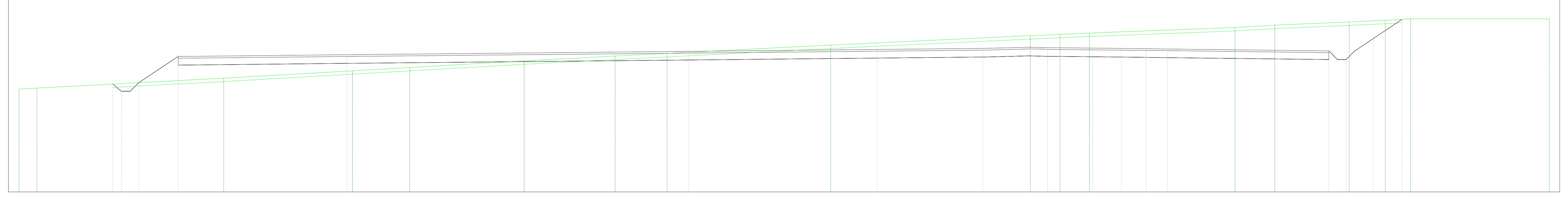

PROGRESSIVE TERRENO	-58.45, -57.42, -46.62, -39.18, -35.87, -29.25, -23.99, -20.99, -11.53, -0.65, 0.00, 1.71, 3.42, 11.83, 14.13, 18.43, 20.52, 21.98, 30.00
QUOTE TERRENO	150.94, 151.00, 151.57, 152.00, 152.19, 152.57, 152.85, 153.00, 153.49, 154.00, 154.03, 154.11, 154.18, 154.50, 154.63, 154.82, 154.92, 155.00, 155.00
DISTANZE PARZIALI TERRENO	1.04, 10.80, 7.44, 3.31, 6.62, 5.26, 3.01, 9.46, 10.88, 0.65, 1.71, 1.46, 8.41, 2.30, 4.31, 2.08, 1.46, 7.87
PROGRESSIVE PROGETTO	-53.03, -52.84, -52.34, -52.03, -51.53, -49.25, -39.50, -19.75, -8.84, -3.11, -2.75, 0.00, 1.00, 1.27, 3.62, 4.56, 5.26, 6.68, 7.93, 17.25, 17.50, 17.75, 18.00, 18.25, 18.74, 19.82, 21.49
QUOTE PROGETTO	151.23, 151.07, 150.81, 150.81, 151.31, 152.83, 152.93, 153.12, 153.23, 153.29, 153.29, 153.36, 153.34, 153.33, 153.31, 153.30, 153.29, 153.27, 153.26, 153.15, 152.90, 152.65, 152.65, 152.65, 153.14, 153.86, 154.97
DISTANZE PARZIALI PROGETTO	0.31, 0.31, 0.38, 2.26, 9.75, 19.75, 10.91, 5.73, 0.36, 2.62, 1.00, 2.35, 0.93, 0.71, 1.42, 1.25, 9.33, 0.25, 0.25, 0.49, 1.07, 1.66
DIFFERENZA QUOTE	0.00, -0.45, -0.47, 0.00, 1.39, 0.94, 0.06, -0.38, -0.61, -0.67, -0.74, -0.88, -0.93, -0.96, -1.03, -1.09, -1.62, -2.14, -2.17, -1.69, -1.02, 0.00

Quantità pavimentazione	
Strato	Area (m²)
Finitura pavimentazione	4.70
Fondazione pavimentazione	18.80

Quantità movimento terre	
Tipologia	Area (mq)
Riporto	59.41
Scotico	10.81
Sterro	43.26

WTG12-T
Sezione 4
Progressiva: 0+133.19
Scala: 1:200
Quota Riferimento: 145.00

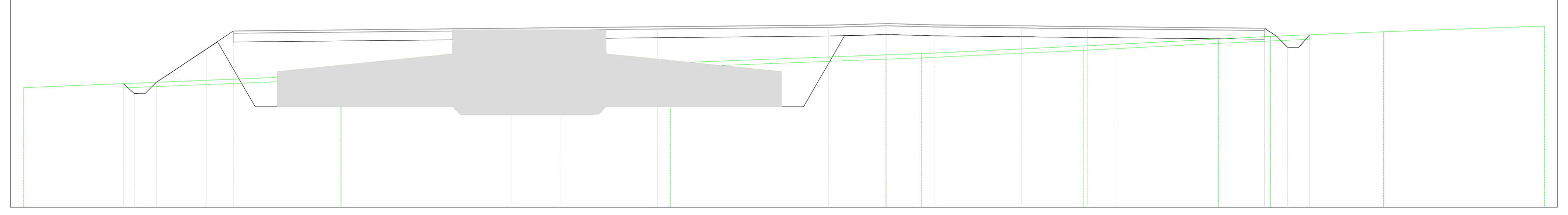

PROGRESSIVE TERRENO	-39.30, -25.63, -24.83, -9.84, 0.00, 1.61, 8.98, 15.14, 17.52, 22.66, 30.00
QUOTE TERRENO	150.45, 151.00, 151.03, 151.57, 151.94, 152.00, 152.35, 152.66, 152.77, 152.99, 153.25
DISTANZE PARZIALI TERRENO	13.66, 15.00, 9.84, 1.61, 6.90, 6.15, 2.38, 5.14, 7.00
PROGRESSIVE PROGETTO	-34.76, -34.57, -34.06, -33.75, -33.25, -30.95, -29.75, -17.05, -14.86, -10.41, -2.62, 0.00, 2.23, 6.17, 6.62, 6.99, 9.17, 10.43, 17.25, 17.80, 18.13, 18.80, 19.31
QUOTE PROGETTO	150.63, 150.46, 150.18, 150.19, 150.69, 152.22, 153.02, 153.15, 153.17, 153.22, 153.30, 153.36, 153.31, 153.26, 153.26, 153.25, 153.23, 153.22, 153.15, 152.79, 152.45, 152.28, 152.85
DISTANZE PARZIALI PROGETTO	0.32, 0.31, 0.29, 2.30, 1.20, 12.70, 2.19, 4.44, 7.66, 2.62, 2.09, 3.94, 0.46, 0.37, 2.18, 1.26, 6.82, 0.37, 0.18, 0.43, 0.43
DIFFERENZA QUOTE	0.00, -0.47, -0.48, 0.00, 1.44, 2.19, 1.84, 1.78, 1.67, 1.46, 1.42, 1.28, 1.05, 1.00, 0.87, 0.80, 0.39, 0.00, -0.52, -0.55, 0.00

SCALA 1:200 - 1 cm = 2 m
0 2 4 10 m
0 1 2 5 cm

REV.	DESCRIZIONE	DISEGN.	CONTROL.	APPROV.	DATA
0	-	TRM	EL	LC	01/2024

Montana
Montana S.p.A
Via Carlo Angelo Fumagalli, 6.
20143 Milano
Tel. +39.02.54118173
Fax +39.02.54129890
www.montanambiente.com
P.IVA 10414270156
Cap. Soc. 600.000,00 €
Milano (sede certificata ISO) | Brescia | Palermo | Cagliari | Roma | Siracusa

Committente
REPSOL GAUDE S.R.L.
Via Michele Mercati, 39 - 00197, Roma (RM)
C.F. 17292741000

Progettisti
ING. LAURA CONTI
Iscritta all'Ordine degli Ingegneri della Provincia di Pavia al n. 1726

Oggetto
IMPIANTO EOLICO "TORREMAGGIORE" DA 99 MW
Comuni di Torremaggiore e San Paolo di Civitate (FG)

Tavola: WTG12 - SEZIONI TRASVERSALI PIAZZOLA
N. Tav.: T11.12.A
Ns. Rif.: WTG12-PIAZZOLA-SEZIONE TRASVERSALI E LONGITUDINALI_02
Scala: 1:200

È VIETATA LA RIPRODUZIONE DI QUESTO DOCUMENTO SENZA PREVENTIVA AUTORIZZAZIONE SCRITTA DELLA MONTANA SPA