Quantità pavimentazione	
Strato	Area (m²)
Finitura pavimentazione	3.60
Fondazione pavimentazione	14.40

Quantità movimento terre	
Tipologia	Area (mq)
Riporto	0.06
Scotico	8.97
Sterro	89.93

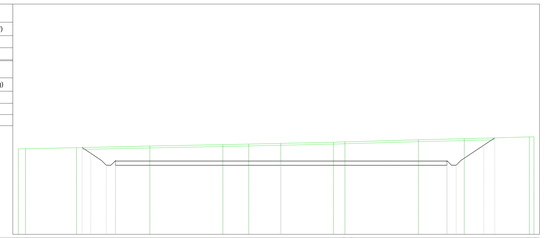

WTG02-L
Sezione 1
Progressiva: 0+029.81
Scala: 1:200
Quota Riferimento: 160.00

| | | |

Quantità pavimentazione	
Strato	Area (m²)
Finitura pavimentazione	1.25
Fondazione pavimentazione	5.00
Quantità movimento terre	
Tipologia	Area (mq)
Riporto	27.84
Scotico	4.27
Sterro	0.49

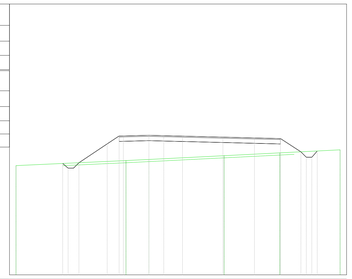

WTG02-T
Sezione 1
Progressiva: 0+018.90
Scala: 1:200
Quota Riferimento: 155.00

PROGRESSIVE TERRENO	-12.26	-2.11	0.00	6.95	12.09	17.65
QUOTE TERRENO	165.08	165.55	165.65	166.00	166.26	166.54
DISTANZE PARZIALI TERRENO	10.15	2.11	6.95	5.14	5.56	

PROGRESSIVE PROGETTO	-7.95	-7.88	-7.38	-6.78	-6.45	-3.85	-3.75	-2.36	0.00	1.37	2.01	3.10	6.83	12.14	14.03	14.23	14.43	15.53
QUOTE PROGETTO	165.28	165.22	164.65	165.03	165.55	167.09	167.20	167.83	167.89	167.94	167.94	167.81	167.72	167.59	166.96	166.93	166.83	166.43
DISTANZE PARZIALI PROGETTO	0.06	0.57	0.42	0.52	2.61	1.10	0.09	2.36	1.37	0.04	1.10	3.73	5.31	1.89	0.20	0.10	0.10	0.39
DIFFERENZA QUOTE	0.20	-0.07	-0.59	-0.53	-1.62	-2.29	-2.11	-2.23	-2.53	-2.90	-2.00	-2.09	-1.72	-1.32	-0.96	-0.83	-0.73	-0.04

Quantità pavimentazione	
Strato	Area (m²)
Finitura pavimentazione	2.00
Fondazione pavimentazione	8.00
Quantità movimento terre	
Tipologia	Area (mq)
Riporto	23.52
Scotico	5.38
Sterro	0.48

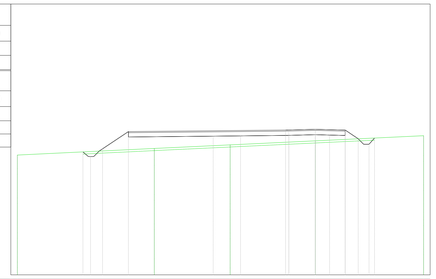

WTG02-T
Sezione 2
Progressiva: 0+079.05
Scala: 1:200
Quota Riferimento: 155.00

PROGRESSIVE TERRENO	-27.50	-14.66	-7.65	10.00
QUOTE TERRENO	166.06	166.67	167.00	167.37	167.85
DISTANZE PARZIALI TERRENO	12.64	7.00	7.85	10.00

PROGRESSIVE PROGETTO	-21.44	-21.24	-20.74	-20.44	-19.94	-19.63	-17.24	-9.42	-6.90	-2.74	-2.43	0.32	1.05	1.23	2.76	3.41	3.97	4.47	5.07	5.47
QUOTE PROGETTO	166.35	166.18	165.92	165.92	166.42	166.63	168.22	168.30	168.32	168.37	168.43	168.43	168.42	168.40	168.37	167.93	167.56	167.06	167.06	167.03
DISTANZE PARZIALI PROGETTO	0.20	0.26	0.50	0.30	0.50	0.21	2.59	7.82	2.52	4.46	0.06	0.00	0.02	0.18	0.03	0.44	0.37	0.50	0.40	0.04
DIFFERENZA QUOTE	-0.29	-0.26	-0.92	-0.62	-0.42	-0.42	-1.67	-1.37	-1.28	-1.12	-0.80	-0.43	-0.39	-0.22	-0.66	-0.49	-0.19	-0.06	-0.06	-0.03

Quantità pavimentazione	
Strato	Area (m²)
Finitura pavimentazione	6.65
Fondazione pavimentazione	26.60
Quantità movimento terre	
Tipologia	Area (mq)
Riporto	9.93
Scotico	15.16
Sterro	73.82

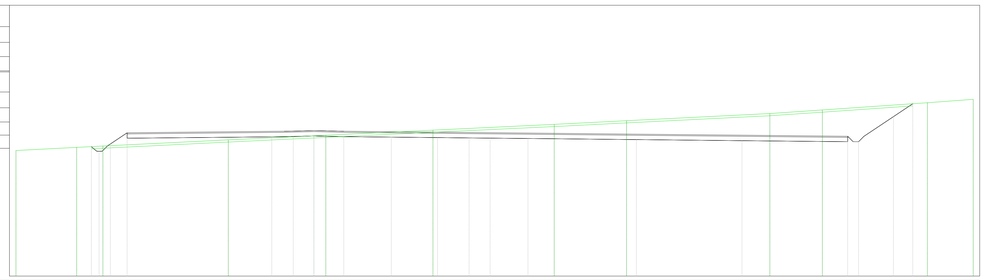

WTG02-T
Sezione 3
Progressiva: 0+108.09
Scala: 1:200
Quota Riferimento: 155.00

PROGRESSIVE TERRENO	-27.50	-21.89	-19.47	-7.90	1.10	10.99	22.18	28.86	42.09	48.93	56.62	60.86
QUOTE TERRENO	166.59	166.88	167.00	167.57	167.95	168.00	168.47	169.00	169.34	170.00	170.33	171.00	171.31
DISTANZE PARZIALI TERRENO	5.61	2.42	11.57	7.90	1.10	9.89	11.19	6.68	13.22	4.84	9.69	4.24

PROGRESSIVE PROGETTO	-20.54	-20.33	-19.83	-19.54	-19.04	-18.79	-17.24	-3.88	-2.74	-2.04	0.65	2.76	7.15	-11.41	14.33	16.26	19.76	29.76	39.52	49.27	49.77	50.27	50.58	53.49	55.28
QUOTE PROGETTO	166.66	166.77	166.92	167.02	167.02	167.19	169.22	168.35	168.37	168.39	168.43	168.41	168.37	168.32	168.28	168.25	168.23	168.20	168.10	168.03	167.90	167.40	167.40	167.71	169.72	170.91
DISTANZE PARZIALI PROGETTO	0.21	0.11	0.15	0.00	0.17	2.03	13.38	1.15	0.03	1.90	0.03	1.02	4.28	4.37	2.91	1.93	3.00	10.00	9.79	9.75	0.50	0.00	0.31	2.01	1.79	
DIFFERENZA QUOTE	0.06	0.09	0.15	0.10	0.00	-0.03	-1.11	-0.59	-0.45	-0.55	-0.48	-0.43	-0.29	-0.03	-0.21	-0.38	-0.49	-0.69	-1.29	-1.87	-2.37	-2.87	-2.87	-2.40	-1.07	0.00

Quantità pavimentazione	
Strato	Area (m²)
Finitura pavimentazione	4.70
Fondazione pavimentazione	18.80
Quantità movimento terre	
Tipologia	Area (mq)
Riporto	2.07
Scotico	10.90
Sterro	115.09

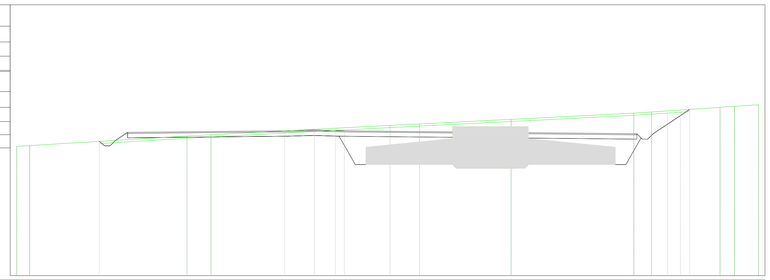

WTG02-T
Sezione 4
Progressiva: 0+138.09
Scala: 1:200
Quota Riferimento: 155.00

PROGRESSIVE TERRENO	-27.47	-26.27	-11.74	-9.53	0.00	6.98	9.11	18.17	29.49	31.13	37.44	38.75	41.00
QUOTE TERRENO	166.93	167.00	167.88	168.00	168.50	168.87	169.00	169.43	170.00	170.10	170.53	170.62	170.77
DISTANZE PARZIALI TERRENO	1.20	14.52	2.22	9.53	6.98	2.26	8.45	11.32	1.64	6.31	1.34	2.22

PROGRESSIVE PROGETTO	-19.85	-19.35	-18.85	-18.35	-17.23	-13.78	-13.33	-12.76	-10.89	-9.22	-6.35	-2.73	-0.81	0.00	1.54	2.77	5.78	12.26	15.59	17.07	29.77	30.04	30.55	31.13	32.25	32.55	34.04
QUOTE PROGETTO	167.39	167.58	167.88	168.00	167.48	168.22	168.26	168.26	168.27	168.28	168.30	168.33	168.37	168.41	168.43	168.39	168.37	168.34	168.37	168.23	168.22	168.09	167.82	167.59	167.50	168.00	168.95
DISTANZE PARZIALI PROGETTO	0.20	0.19	0.30	0.12	1.02	3.48	0.04	0.01	1.09	1.67	2.07	3.02	1.02	0.01	1.92	0.83	3.02	6.48	3.72	1.08	12.70	0.27	0.54	0.68	0.25	1.29	2.10
DIFFERENZA QUOTE	0.01	-0.21	-0.00	0.12	0.67		0.42	0.42	0.41	0.36	0.29	0.16	0.01	-0.04	-0.07	-0.22	-0.28	-0.47	-0.86	-1.08	-1.15	-1.27	-1.27	-1.17	-0.91	-1.25	0.00

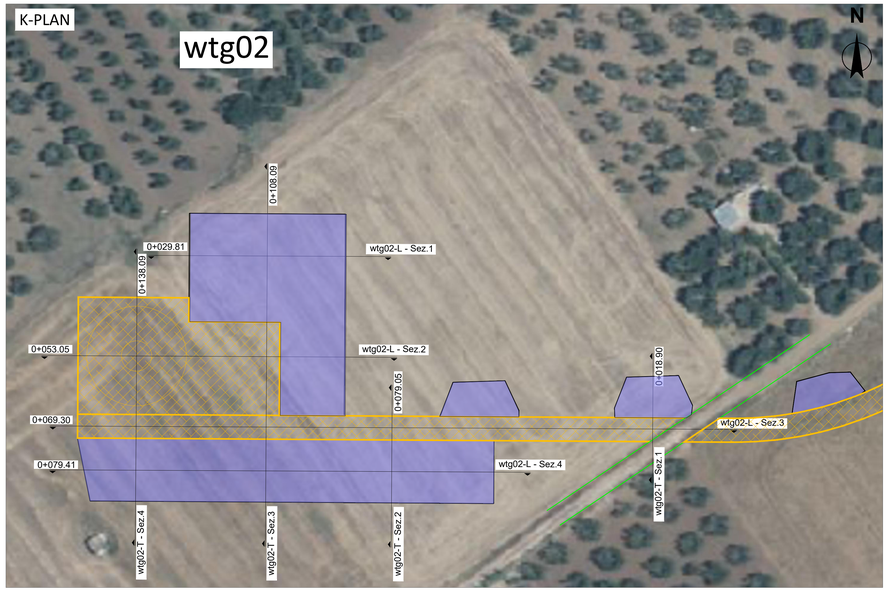

NOTA
Le tavole sono realizzate utilizzando come fonti: il DTM della regione Puglia e la foto aerea tratta da © 2023 Microsoft Corporation © 2023 Maxar ©CNES (2023) Distribution Airbus DS.
In fase esecutiva sarà necesessario il rilievo topografico della zona di interesse.

SCALA 1:200 - 1 cm = 2 m

0 2 4 10 m
0 1 2 5 cm

REV.	DESCRIZIONE	DISEGN.	CONTROL.	APPROV.	DATA
0	-	TRM	EL	LC	01/10/24

Montana

Montana S.p.A.
Via Carlo Angela Fumagalli, 6
20143 Milano
Tel. +39 02 5412 8121
Fax +39 02 5412 8080
www.montanaenergia.com
P.IVA 12456270154
Cap. Soc. 10.000.000 €
Milano (sede certificata SQ) | Brescia | Palermo | Cagliari | Roma | Siracusa

Committente
REPSOL GAUDE S.R.L.
Via Michele Mercati, 39 - 00197, Roma (RM)
C.F. 17297410000

Progettisti
ING. LAURA CONTI
Iscritta all'Ordine degli Ingegneri della Provincia di Pavia al n. 1726

Oggetto
IMPIANTO EOLICO "TORREMAGGIORE" DA 99 MW
Comuni di Torremaggiore e San Paolo di Civitate (FG)

Tavola
WTG02 - SEZIONI TRASVERSALI PIAZZOLA
N. Tav. T11.2.A

N. Ref. WTG02-PIAZZOLA-SEZIONE TRASVERSALI E LONGITUDINALI_02
Scala 1:200

E VIETATA LA RIPRODUZIONE DI QUESTO DOCUMENTO SENZA PREVENTIVA AUTORIZZAZIONE SCRITTA DELLA MONTANA SPA