Quantità pavimentazione	
Strato	Area (m²)
Finitura pavimentazione	3.60
Fondazione pavimentazione	14.40

Quantità movimento terre	
Tipologia	Area (mq)
Riporto	0.06
Scotico	8.73
Sterro	71.79

WTG06-L
Sezione 1
Progressiva: 0+004.75
Scala: 1:200
Quota Riferimento: 140.00

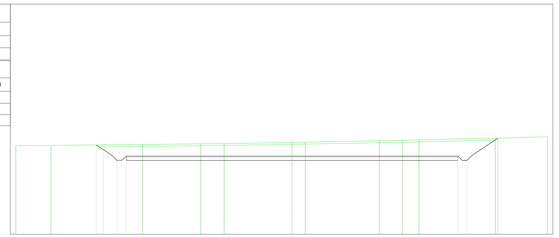

PROGRESSIVE TERRENO	-30.00	-26.18	-16.23	-9.91	-7.38	-0.60	0.00	1.44	9.48	11.99	13.78	22.08	27.74
QUOTE TERRENO	140.62	140.66	140.75	140.62	140.65	140.96	140.97	140.97	150.15	150.21	150.25	150.44	150.59
DISTANZE PARZIALI TERRENO	3.82	9.96	6.32	2.53	6.78	1.44	8.04	2.50	1.80	8.30	5.66		
PROGRESSIVE PROGETTO	-27.27	-20.13	-14.47	-13.77	-13.50	0.00	10.00	19.27	19.79	19.99	22.28	23.57	
QUOTE PROGETTO	143.70	143.19	142.47	142.02	141.77	140.52	140.52	140.26	140.42	140.52	150.44	150.45	
DISTANZE PARZIALI PROGETTO	1.16	1.16	1.16	1.16	1.16	10.00	10.00	1.16	1.16	1.16	1.16	1.16	
DIFFERENZA QUOTE	0.00	-0.52	-0.44	-0.40	-0.37	-1.45	0.00	0.29	0.42	0.52	0.00	-0.01	

Quantità pavimentazione	
Strato	Area (m²)
Finitura pavimentazione	6.15
Fondazione pavimentazione	24.60

Quantità movimento terre	
Tipologia	Area (mq)
Riporto	0.06
Scotico	13.46
Sterro	136.46

WTG06-L
Sezione 2
Progressiva: 0+023.00
Scala: 1:200
Quota Riferimento: 140.00

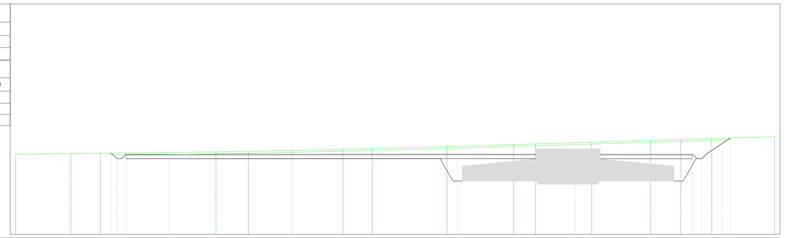

PROGRESSIVE TERRENO	-30.00	-24.01	-20.79	-8.25	-5.72	-4.73	0.00	5.54	8.73	16.54	18.51	24.10	26.47	32.57	38.87	42.25	45.61	52.42
QUOTE TERRENO	140.70	140.79	140.79	140.94	140.95	140.97	140.10	140.22	140.30	140.51	140.74	140.81	140.91	150.00	150.19	150.29	150.38	150.60
DISTANZE PARZIALI TERRENO	5.99	3.22	12.18	2.53	0.99	4.73	5.54	3.18	8.11	7.26	2.37	6.10	6.40	3.28	3.36	6.81		
PROGRESSIVE PROGETTO	-19.98	-19.55	-17.27	-10.62	-10.20	-13.32	0.00	10.00	19.75	19.79	19.99	22.28	23.57					
QUOTE PROGETTO	140.80	140.73	140.47	140.26	140.70	140.70	140.71	140.72	140.70	140.70	140.70	140.20	140.20					
DISTANZE PARZIALI PROGETTO	1.16	1.16	1.16	4.49	1.16	13.32	10.00	1.16	1.16	1.16	1.16	1.16	1.16					
DIFFERENZA QUOTE	0.10	-0.06	-0.32	-0.68	-0.25	-0.18	-0.39	-0.50	-0.81	-1.24	-0.04	-0.61	-0.71					

NOTA
Le tavole sono realizzate utilizzando come fonti: il DTM della regione Puglia e la foto aerea tratta da © 2023 Microsoft Corporation © 2023 Maxar ©CNES (2023) Distribution Airbus DS.
In fase esecutiva sarà necesessario il rilievo topografico della zona di interesse.

Quantità pavimentazione	
Strato	Area (m²)
Finitura pavimentazione	9.46
Fondazione pavimentazione	37.84

Quantità movimento terre	
Tipologia	Area (mq)
Riporto	63.07
Scotico	20.14
Sterro	3.21

WTG06-L
Sezione 4
Progressiva: 0+049.25
Scala: 1:200
Quota Riferimento: 140.00

PROGRESSIVE TERRENO	-42.11	-32.89	-30.01	-28.53	-20.49	-20.27	-18.19	-12.07	-10.28	-13.17	-5.01	-1.29	0.00	5.16	8.53	9.75	19.27	24.51	31.39	31.74	35.56	38.93	39.21	40.78	43.54	45.43	47.83	52.42
QUOTE TERRENO	147.23	147.22	147.23	147.23	147.28	147.32	147.40	147.46	147.51	147.55	147.73	147.81	147.85	148.00	148.09	148.13	148.36	148.47	148.53	148.55	148.56	148.60	148.71	148.77	148.91	149.00	149.11	149.39
DISTANZE PARZIALI TERRENO	9.42	2.68	1.68	8.84	4.22	9.08	6.11	3.79	2.80	8.16	3.73	1.29	5.16	3.37	1.22	9.52	5.24	6.88	0.75	1.42	2.38	3.27	1.58	2.76	1.51	2.40	4.59	
PROGRESSIVE PROGETTO	-56.42 -50.15 -55.68 -54.71 -54.22 -53.24 -48.78	-47.85	-43.10	-41.59	-40.09	-29.05	-18.00	0.00	20.25	31.91	36.23	42.01 42.37 42.95	43.34	43.72	44.27													
QUOTE PROGETTO	147.22 147.20 148.74 148.73 148.22 148.24 148.78	148.78	148.78	148.78	148.78	148.78	148.78	148.78	148.78	148.78	148.78	148.78	148.78	148.78	148.78	148.78	148.78	148.78	148.78	148.78	148.78	148.78	148.78	148.41	148.25	148.57	148.64	148.64
DISTANZE PARZIALI PROGETTO	1.16 1.16 1.16 1.16 1.16 1.16 1.16	4.75	4.75	1.16	1.16	11.04	11.04	18.00	20.25	2.66	4.32	3.75	0.37	0.58	0.38													
DIFFERENZA QUOTE	0.00 -0.02 -0.01 -0.01 -1.55	-1.53	-1.50	-1.49	-1.49	-1.39	-1.27	0.91	0.25	0.22	0.08	0.04	0.00	-0.01	-0.01	-0.00												

Quantità pavimentazione	
Strato	Area (m²)
Finitura pavimentazione	14.67
Fondazione pavimentazione	58.68

Quantità movimento terre	
Tipologia	Area (mq)
Riporto	79.26
Scotico	29.91
Sterro	14.80

WTG06-L
Sezione 3
Progressiva: 0+039.25
Scala: 1:200
Quota Riferimento: 140.00

PROGRESSIVE TERRENO	-110.16	-105.25	-101.13 -101.12 -101.08	-87.87	-85.22	-79.56	-75.73	-66.22	-58.92	-54.58	-45.99 -45.43	-42.47	-30.89	-30.17	-17.79	-15.72	-10.34	-9.91	0.00 0.00 0.86	8.77	12.18	20.01 21.02	24.86	33.30	34.46	35.37	37.33	40.74	48.59	50.13	50.95	51.00	51.72	51.73	51.74	51.75	51.76	51.77	51.78	51.79	51.80	51.81	51.82	51.83	51.84	51.85	51.86	51.87	51.88	51.89	51.90	51.91	51.92	51.93	51.94	51.95	51.96	52.42
QUOTE TERRENO	148.04	148.00	147.96 147.96	147.83	147.80	147.74	147.73	147.70	147.69	147.68	147.74 147.74	147.76	147.86	147.88	148.00	148.02	148.10	148.13	148.32 148.34	148.50	148.65	148.81 148.83	148.00	148.19 148.21	148.24	148.28	148.38	148.81	148.84	148.85	148.90	150.00	150.21	150.21	150.21	150.21	150.21	150.21	150.21	150.21	150.21	150.21	150.21	150.21	150.21	150.21	150.21	150.21	150.21	150.21	150.21	150.21	150.21	150.21	150.21	150.21	150.21	148.96
DISTANZE PARZIALI TERRENO	4.91	37.66	0.02	12.62	2.65	5.66	3.84	7.51	9.29	4.42	8.51	0.59	2.96	11.48	1.82	11.41	1.76	5.13	1.42	8.91	0.86	5.91	5.41	8.43	1.01	3.25	8.44	1.16	0.90	1.97	3.41	8.85	0.05	0.00	0.00	0.00	0.00	0.00	0.00	0.00	0.00	0.00	0.00	0.00	0.00	0.00	0.00	0.00	0.00	0.00	0.00	0.00	0.00	0.00	0.00	0.00	0.00	0.00	0.21
PROGRESSIVE PROGETTO	-106.56 -105.34 -101.62 -101.05 -104.56 -103.19	-96.20	-95.19	-82.20	-80.19	-59.09	-52.60	-43.10	-40.09	-30.00	-17.79	-15.72	-10.34	-9.91	0.00	8.77	12.18	20.01	24.86	33.30	37.33	40.74	48.59	50.13	50.95	51.00	51.72	42.51	42.51																																
QUOTE PROGETTO	148.61 148.61 147.62 148.90	148.90	148.90	148.90	148.90	148.90	148.90	148.90	148.90	148.90	148.90	148.90	148.90	148.90	148.90	148.90	148.90	148.90	148.90	148.90	148.90	148.90	148.90	148.90	148.90	148.90	148.90	148.90	148.90																																
DISTANZE PARZIALI PROGETTO	1.16 1.16 1.16 1.16 1.16 1.16 1.16	30.41	3.31	11.99	3.31	22.10	5.49	9.50	3.31	22.09	5.91	1.12	5.15	19.00	19.06	20.01	1.16	1.16	1.16	1.16	1.16	1.16	1.16	1.16	1.16	1.16	1.16	1.16	1.16																																
DIFFERENZA QUOTE	0.00 -0.01 -0.00 -0.02	-0.07	-1.00	-1.12	-1.15	-1.21	-1.21	-1.15	-1.12	-0.91	-0.26	-0.08	-0.26	-0.07	-0.07	-0.07	-0.07	-0.07	-0.07	-0.07	-0.07	-0.07	-0.07	-0.07	-0.07	-0.07	-0.07	-0.07	-0.07																																

SCALA 1:200 - 1 cm = 2 m
0 2 4 10 m
0 1 2 5 cm

REV.	DESCRIZIONE	DISEGN.	CONTROL.	APPROV.	DATA
0		TRM	EL	LC	01/2024

Montana
MontanaGuid Ingegneria Integrata S.r.l. 2010 Milano
Milano (sede certificata ISO) - Brescia - Palermo - Cagliari - Roma - Siracusa
Tel.+39.02.9412870 info@montanaguid.com www.montanaguid.com
P.IVA 12054270159 Cap Soc 200.000,00 i.v.

Committente
REPSOL GAUDE S.R.L.
Via Michele Mercati, 39 - 00197, Roma (RM)
C.F. 17292741000

Progettisti
ING. LAURA CONTI
Iscritta all'Ordine degli Ingegneri della Provincia di Pavia al n. 1726

Oggetto
IMPIANTO EOLICO "TORREMAGGIORE" DA 99 MW
Comuni di Torremaggiore e San Paolo di Civitate (FG)

Titolo
WTG06 - SEZIONI TRASVERSALI PIAZZOLA

N. Tav. T11.6.B

N. M WTG06-PIAZZOLA-SEZIONE TRASVERSALI E LONGITUDINALI_02

SCALA 1:200

È VIETATA LA RIPRODUZIONE DI QUESTO DOCUMENTO SENZA PREVENTIVA AUTORIZZAZIONE SCRITTA DELLA MONTANA SPA

Quantità movimento terre	
Tipologia	Area (mq)
Finitura pavimentazione	1.25
Fondazione pavimentazione	5.00

Quantità rinforzo scarpate	
Tipologia	Lunghezza (m)
Finitura pavimentazione	1.25
Fondazione pavimentazione	5.00

WTG06-T
Sezione 1
Progressiva: 0+014.00
Scala: 1:200
Quota Riferimento: 140.00

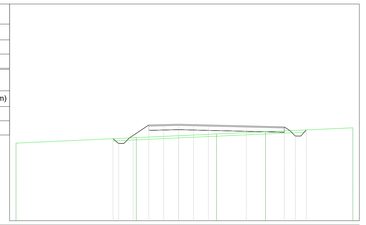

| | | |