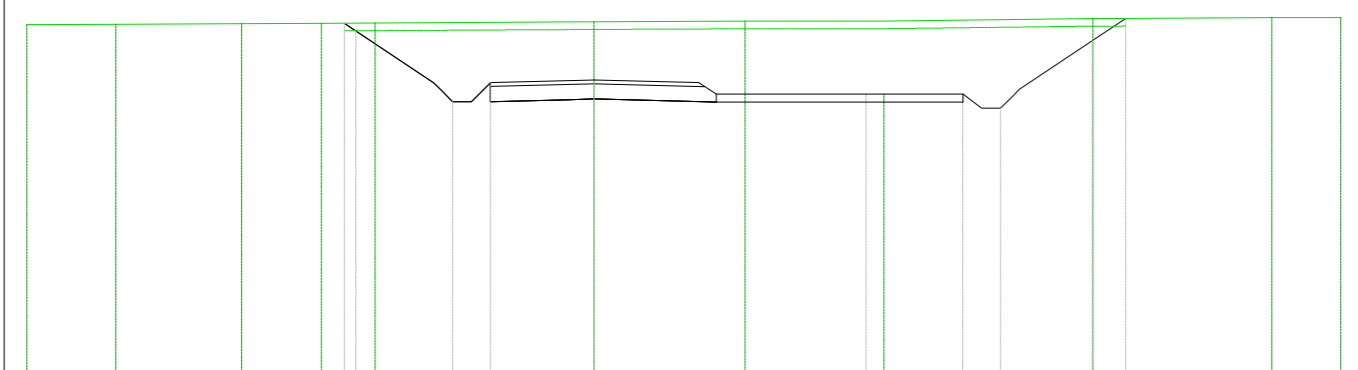




Quantità pavimentazione	
Strato	Area (m²)
Finitura pavimentazione	1.25
Fondazione pavimentazione	5.00
Quantità movimento terre	
Tipologia	Area (mq)
Riparto	0.06
Scotico	4.13
Sterno	33.47

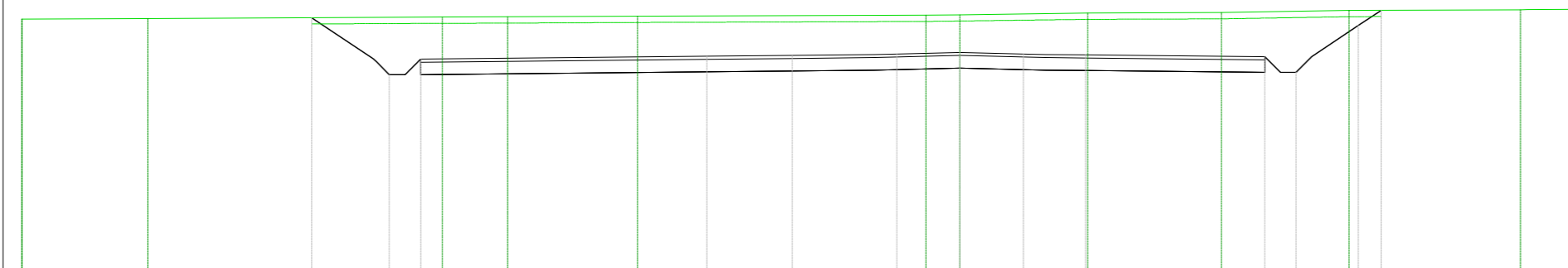
**WTG07-T**  
Sezione 1  
Progressiva: 0+014.10  
Scala: 1:200  
Quota Riferimento: 165.00



PROGRESSIVE TERRENO	-15.00	-14.44	-12.85	-9.32	-7.21	-5.79	0.00	4.00	7.97	13.20	17.94	19.75
QUOTE TERRENO	174.44	174.45	174.47	174.47	174.48	174.51	174.51	174.53	174.53	174.60	174.62	174.63
DISTANZE PARZIALI TERRENO	2.35	3.32	2.11	1.43	5.79	3.82	3.68	5.52	4.39	1.81		
PROGRESSIVE PROGETTO												
QUOTE PROGETTO		174.45	174.47	174.47	174.48	174.51	174.51	174.53	174.53	174.60	174.62	174.63
DISTANZE PARZIALI PROGETTO		0.00	0.00	0.00	0.00	0.00	0.00	0.00	0.00	0.00	0.00	0.00
DIFFERENZA QUOTE		-0.01	-0.02	-0.02	-0.02	-0.02	-0.02	-0.02	-0.02	-0.02	-0.02	-0.02

Quantità pavimentazione	
Strato	Area (m²)
Finitura pavimentazione	2.70
Fondazione pavimentazione	10.80
Quantità movimento terre	
Tipologia	Area (mq)
Riparto	0.06
Scotico	6.84
Sterno	50.01

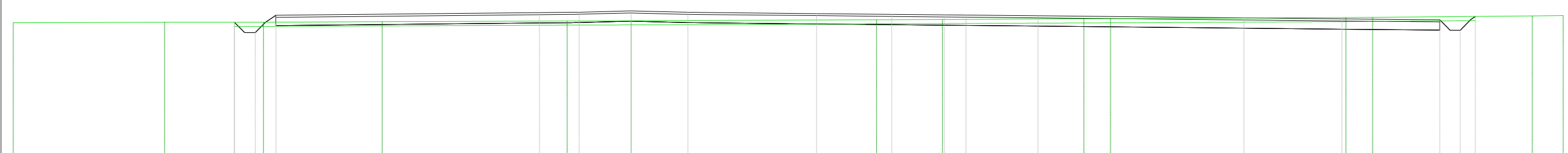
**WTG07-T**  
Sezione 2  
Progressiva: 0+054.10  
Scala: 1:200  
Quota Riferimento: 165.00



PROGRESSIVE TERRENO	-0.00	-0.00	-0.00	-0.00	-0.00	-0.00	-0.00	-0.00	-0.00	-0.00	-0.00	-0.00
QUOTE TERRENO	173.27	173.27	173.27	173.27	173.27	173.27	173.27	173.27	173.27	173.27	173.27	173.27
DISTANZE PARZIALI TERRENO	4.02	9.42	2.09	4.15	9.23	4.15	9.23	4.09	4.08	4.08	5.49	1.60
PROGRESSIVE PROGETTO												
QUOTE PROGETTO		173.31	173.31	173.31	173.31	173.31	173.31	173.31	173.31	173.31	173.31	173.31
DISTANZE PARZIALI PROGETTO		0.00	0.00	0.00	0.00	0.00	0.00	0.00	0.00	0.00	0.00	0.00
DIFFERENZA QUOTE		-0.04	-0.04	-0.04	-0.04	-0.04	-0.04	-0.04	-0.04	-0.04	-0.04	-0.04

Quantità pavimentazione	
Strato	Area (m²)
Finitura pavimentazione	5.65
Fondazione pavimentazione	22.60
Quantità movimento terre	
Tipologia	Area (mq)
Riparto	2.48
Scotico	12.05
Sterno	7.13

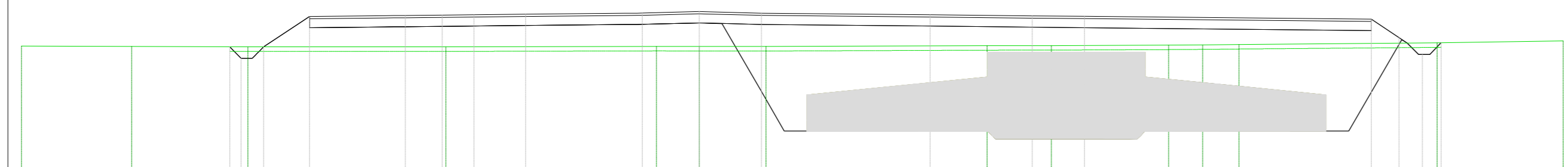
**WTG07-T**  
Sezione 3  
Progressiva: 0+103.20  
Scala: 1:200  
Quota Riferimento: 165.00



PROGRESSIVE TERRENO	-30.00	-22.65	-17.86	-12.09	-3.11	0.00	11.91	21.98	43.75
QUOTE TERRENO	171.63	171.65	171.65	171.68	171.71	171.72	171.77	171.78	171.78
DISTANZE PARZIALI TERRENO	7.35	4.80	5.77	8.98	3.11	9.44	10.98	6.87	1.49
PROGRESSIVE PROGETTO									
QUOTE PROGETTO		171.65	171.65	171.68	171.71	171.72	171.77	171.78	171.78
DISTANZE PARZIALI PROGETTO		0.00	0.00	0.00	0.00	0.00	0.00	0.00	0.00
DIFFERENZA QUOTE		-0.02	-0.02	-0.02	-0.02	-0.02	-0.02	-0.02	-0.02

Quantità pavimentazione	
Strato	Area (m²)
Finitura pavimentazione	4.70
Fondazione pavimentazione	18.80
Quantità movimento terre	
Tipologia	Area (mq)
Riparto	53.67
Scotico	10.72
Sterno	100.35

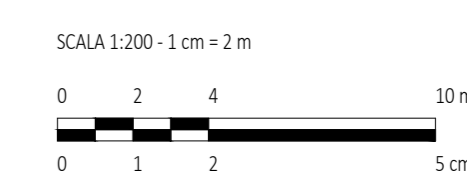
**WTG07-T**  
Sezione 4  
Progressiva: 0+133.20  
Scala: 1:200  
Quota Riferimento: 165.00



PROGRESSIVE TERRENO	-30.00	-25.13	-18.98	-11.21	-2.96	12.74	15.59	20.78	22.28	23.89	32.86	38.24
QUOTE TERRENO	170.98	170.96	170.94	170.93	170.96	170.99	171.00	171.02	171.03	171.04	171.02	171.06
DISTANZE PARZIALI TERRENO	4.87	5.15	8.76	9.32	9.78	2.84	5.19	1.50	1.61	8.77	5.58	
PROGRESSIVE PROGETTO												
QUOTE PROGETTO		170.94	170.94	170.93	170.93	170.96	170.99	171.02	171.03	171.04	171.02	171.06
DISTANZE PARZIALI PROGETTO		0.00	0.00	0.00	0.00	0.00	0.00	0.00	0.00	0.00	0.00	0.00
DIFFERENZA QUOTE		-0.02	-0.02	-0.02	-0.02	-0.02	-0.02	-0.02	-0.02	-0.02	-0.02	-0.02



**NOTA**  
Le tavole sono realizzate utilizzando come fonti: il DTM della regione Puglia e la foto aerea tratta da © 2023 Microsoft Corporation © 2023 Maxar © CNES (2023) Distribution Airbus DS.  
In fase esecutiva sarà necessario il rilievo topografico della zona di interesse.



REV.	DESCRIZIONE	TRM.	EL.	LC.	GG/MM/AA
1					02/2024

**Montana**

Montana S.p.A. - Via Michele Mercati, 39 - 00197, Roma (RM) - C.F. 17297410009

REPOSOL GAUDE S.R.L.  
Via Michele Mercati, 39 - 00197, Roma (RM) - C.F. 17297410009

IMPIANTO EOLICO "TORRETAGGIORE" DA 99 MW  
Comuni di Torremaggiore e San Paolo di Civitate (FG)

WTG07 - SEZIONI TRASVERSALI PIAZZOLA

T11.7.A