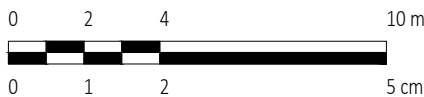


SCALA 1:200 - 1 cm = 2 m



REV.	DESCRIZIONE	DISEGN.	CONTROL.	APPROV.	DATA
0	-	TRM	EL	LC	01/2024

Montana

Montana Sp.A
Via Carlo Angelo Furnagalli, 6,
20143 Milano
Tel. +39.02.54118173
Fax +39.02.54129890
www.montanambiente.com
P.IVA 10414270156
Cap. Soc. 600.000,00 €
Milano (sede certificata ISO) | Brescia | Palermo | Cagliari | Roma | Siracusa

Committente

REPSOL GAUDE S.R.L.
Via Michele Mercati, 39 - 00197, Roma (RM)
C.F. 17292741000

Progettisti

ING. LAURA CONTI
Iscritta all'Ordine degli Ingegneri della Provincia di Pavia al n. 1726

Oggetto

IMPIANTO EOLICO "TORREMAGGIORE" DA 99 MW
Comuni di Torremaggiore e San Paolo di Civitate (FG)

Tavola

WTG03 - SEZIONI TRASVERSALI VIABILITA'

N. Tav.

T12.3

Ns. Rif. WTG03-STRADA-PROFILO ALTIMETRICO E SEZIONI TRASVERSALI

Scala 1:200

È VIETATA LA RIPRODUZIONE DI QUESTO DOCUMENTO SENZA PREVENTIVA AUTORIZZAZIONE SCRITTA DELLA MONTANA SPA

SEZIONI WTG03 STRADA ACCESSO

Rif. planimetria

3247_5893_QQRTM_PFTE_T09.3.A_Rev0_WTG03-PLANIMETRIE

Legenda



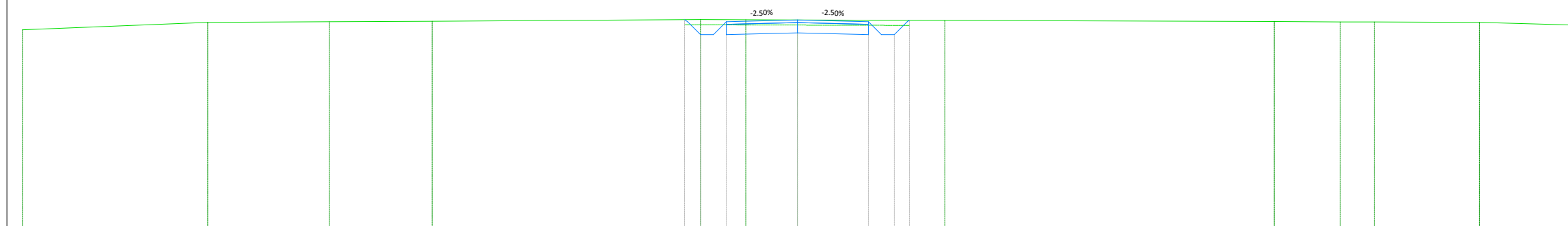
Progetto



Terreno esistente

Quantità movimento terre	
Tipologia	Area (mq)
Riporto	0.07
Scotico	1.74
Sterro	2.48
Quantità pavimentazione	
Strato	Area (m ²)
Finitura pavimentazione	0.55
Fondazione pavimentazione	2.20

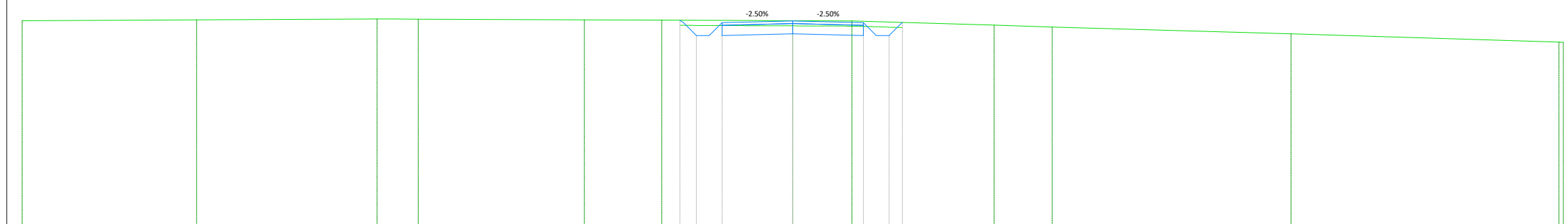
WTG03-STRADA ACCESSO
 Sezione 1
 Progressiva: 0+000.00
 Scala: 1:200
 Quota Riferimento: 190.00



PROGRESSIVE TERRENO	-30.00	-22.83	-18.11	-14.14		-3.75	-2.00		5.71		18.46	21.02	22.32	26.40	30.00	
QUOTE TERRENO	197.71	198.00	198.03	198.05		198.11	198.10	198.10	198.08		198.03	198.02	198.01	198.00	197.90	
DISTANZE PARZIALI TERRENO	7.17	4.71	3.98	10.39		1.75	2.00	5.71	12.75	2.56	1.31	4.07	3.60			
PROGRESSIVE PROGETTO						-4.37	-4.25	-3.75	-3.25	-2.75	2.75	3.25	3.75	4.25	4.33	
QUOTE PROGETTO						198.11	198.03	197.53	197.53	198.03	198.10	198.03	197.53	197.53	198.03	198.08
DISTANZE PARZIALI PROGETTO						0.50	0.50	0.50	2.75	2.75	0.50	0.50	0.50	0.06	0.00	
DIFFERENZA QUOTE						0.00	-0.08	-0.58	-0.58	-0.08	-0.00	-0.06	-0.56	-0.56	-0.06	0.00

Quantità movimento terre	
Tipologia	Area (mq)
Riporto	0.06
Scotico	1.73
Sterro	2.52
Quantità pavimentazione	
Strato	Area (m²)
Finitura pavimentazione	0.55
Fondazione pavimentazione	2.20

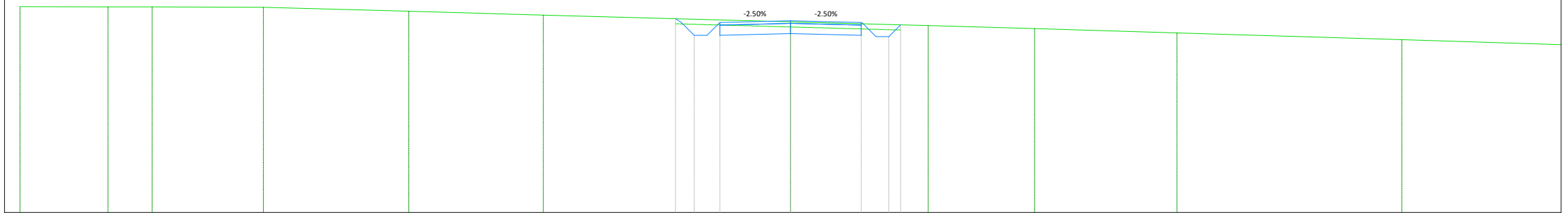
WTG03-STRADA ACCESSO
 Sezione 2
 Progressiva: 0+025.00
 Scala: 1:200
 Quota Riferimento: 190.00



PROGRESSIVE TERRENO	-30.00	-23.21	-16.18	-15.53	-14.58	-8.11	-5.09	2.30	7.84	10.10	19.39	29.82	30.00				
QUOTE TERRENO	198.01	198.04	198.07	198.07	198.07	198.04	198.03	198.01	198.00	197.84	197.77	197.50	197.18	197.17			
DISTANZE PARZIALI TERRENO	6.79	7.03	0.64	0.95	6.47	3.02	5.09	2.30	5.54	2.26	9.29	10.43					
PROGRESSIVE PROGETTO							-4.40	-4.25	-3.75	-3.25	-2.75	2.75	3.25	3.75	4.25	4.27	
QUOTE PROGETTO							198.03	197.93	197.43	197.43	197.93	198.00	197.93	197.43	197.43	197.93	197.94
DISTANZE PARZIALI PROGETTO							0.50	0.50	0.50	0.50	2.75	2.75	0.50	0.50	0.50	0.50	
DIFFERENZA QUOTE							0.00	-0.10	-0.60	-0.59	-0.09	-0.01	-0.06	-0.54	-0.53	-0.01	0.00

Quantità movimento terre	
Tipologia	Area (mq)
Riporto	0.09
Scotico	1.75
Sterro	2.23
Quantità pavimentazione	
Strato	Area (m²)
Finitura pavimentazione	0.55
Fondazione pavimentazione	2.20

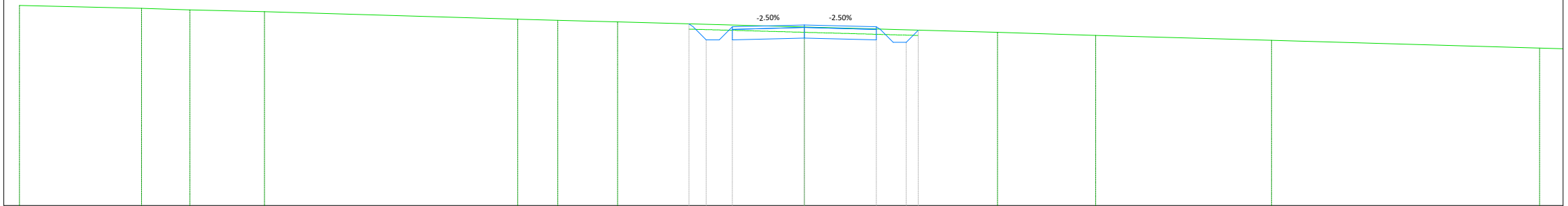
WTG03-STRADA ACCESSO
 Sezione 3
 Progressiva: 0+050.00
 Scala: 1:200
 Quota Riferimento: 190.00



PROGRESSIVE TERRENO	-30.00	-26.57	-24.85	-20.53	-14.86	-9.63			5.35	9.50	15.05		23.80	29.00		
QUOTE TERRENO	198.03	198.02	198.01	198.00	197.85	197.70		197.43	197.28	197.17	197.00		196.74	196.54		
DISTANZE PARZIALI TERRENO	3.43	1.72	4.33	5.67	5.23	9.63		5.15	4.15	5.54	8.76		6.20			
PROGRESSIVE PROGETTO																
QUOTE PROGETTO							197.56	197.41	196.91	196.91	197.41	197.47	197.41	196.86	196.86	197.31
DISTANZE PARZIALI PROGETTO							0.23	0.50	0.50	2.75		2.75	0.50	0.50	0.46	
DIFFERENZA QUOTE							0.00	-0.15	-0.63	-0.62	-0.10	-0.04	0.05	-0.49	-0.47	0.00

Quantità movimento terre	
Tipologia	Area (mq)
Riporto	0.11
Scotico	1.75
Sterro	1.94
Quantità pavimentazione	
Strato	Area (m ²)
Finitura pavimentazione	0.55
Fondazione pavimentazione	2.20

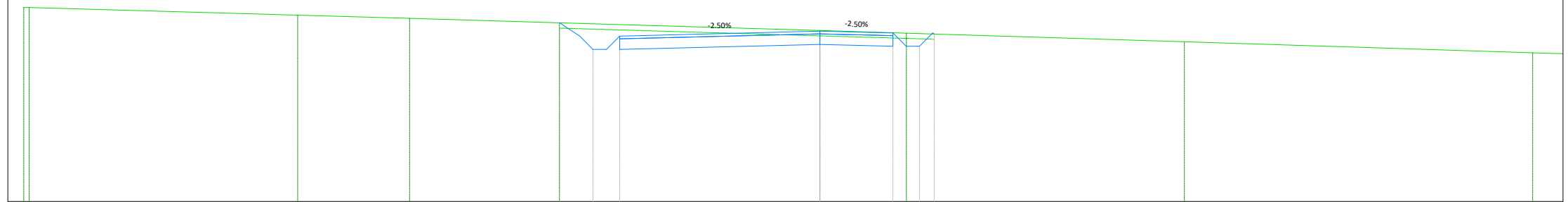
WTG03-STRADA ACCESSO
 Sezione 4
 Progressiva: 0+075.00
 Scala: 1:200
 Quota Riferimento: 190.00



PROGRESSIVE TERRENO	-30.00	-26.06	-25.33	-23.49	-20.63	-10.96	-9.43	-7.14	0.00	7.38	11.13	17.85	28.10		
QUOTE TERRENO	197.63	197.53	197.52	197.46	197.39	197.11	197.06	197.00	196.80	196.60	196.48	196.29	196.00		
DISTANZE PARZIALI TERRENO	3.94	0.73	1.85	2.86	9.67	1.53	2.29	7.14	7.38	3.75	6.72	10.25	1.		
PROGRESSIVE PROGETTO															
QUOTE PROGETTO						196.92	196.82	196.32	196.32	196.82	196.89	196.82	196.22	196.22	196.68
DISTANZE PARZIALI PROGETTO															
DIFFERENZA QUOTE						0.00	-0.10	-0.59	-0.58	-0.08	-0.08	0.09	-0.49	-0.47	0.00

Quantità movimento terre	
Tipologia	Area (mq)
Riporto	0.09
Scotico	2.82
Sterro	6.06
Quantità pavimentazione	
Strato	Area (m²)
Finitura pavimentazione	1.03
Fondazione pavimentazione	4.12

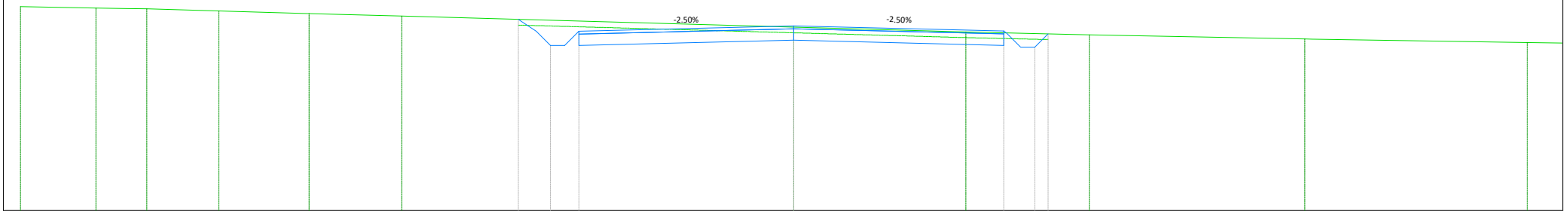
WTG03-STRADA ACCESSO
 Sezione 5
 Progressiva: 0+100.00
 Scala: 1:200
 Quota Riferimento: 190.00



PROGRESSIVE TERRENO	-30.00	-29.79	-19.68	-15.46	-9.83		3.26		13.73		26.85					
QUOTE TERRENO	197.29	197.29	197.00	196.88	196.71		196.42	196.33	196.00		195.59					
DISTANZE PARZIALI TERRENO		10.11	4.22	5.64		9.83	3.26		10.48		13.12					
PROGRESSIVE PROGETTO					-9.80	-9.05	-8.55	-8.05	-7.55		2.75	3.25	3.75	4.25	4.30	
QUOTE PROGETTO					196.71	196.21	195.71	195.71	196.21		196.40	196.33	195.83	195.83	196.33	196.29
DISTANZE PARZIALI PROGETTO						0.75	0.50	0.50		7.55	2.75	0.50	0.50	0.50		
DIFFERENZA QUOTE					0.00	-0.48	-0.97	-0.95	-0.44		-0.02	-0.01	-0.50	-0.48	0.03	0.00

Quantità movimento terre	
Tipologia	Area (mq)
Riporto	0.09
Scotico	3.72
Sterro	6.28
Quantità pavimentazione	
Strato	Area (m²)
Finitura pavimentazione	1.49
Fondazione pavimentazione	5.97

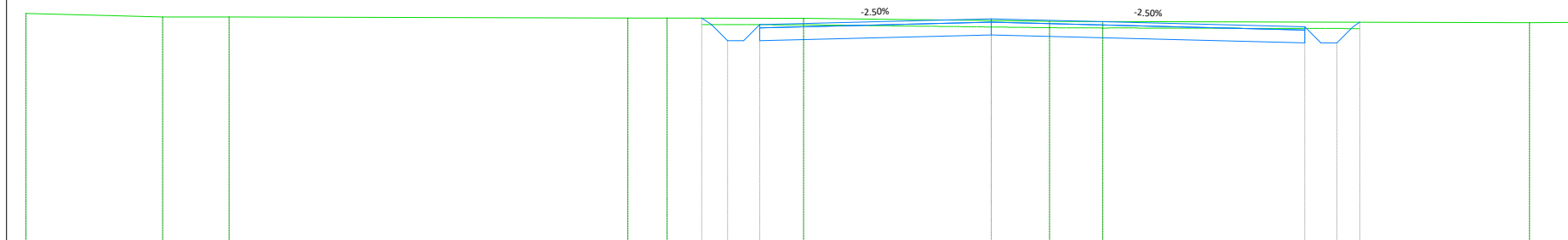
WTG03-STRADA ACCESSO
 Sezione 6
 Progressiva: 0+125.00
 Scala: 1:200
 Quota Riferimento: 190.00



PROGRESSIVE TERRENO	-27.16	-24.51	-23.46	-22.72	-20.19	-17.02	-13.77		6.04	10.38	17.94	18.80	25.76
QUOTE TERRENO	197.15	197.11	197.09	197.07	197.00	196.91	196.82	196.43	196.27	196.16	196.02	196.00	195.89
DISTANZE PARZIALI TERRENO	2.65	1.05	0.73	2.54	3.16	3.25	13.77	6.04	4.33	7.57	0.56	6.95	2.0
PROGRESSIVE PROGETTO													
QUOTE PROGETTO								196.70	196.29	196.73	195.73	195.73	196.20
DISTANZE PARZIALI PROGETTO								0.62	0.50	0.50	0.50	0.47	7.55
DIFFERENZA QUOTE								0.00	-0.40	-0.88	-0.87	-0.36	-0.04

Quantità movimento terre	
Tipologia	Area (mq)
Riporto	0.06
Scotico	4.09
Sterro	6.95
Quantità pavimentazione	
Strato	Area (m²)
Finitura pavimentazione	1.69
Fondazione pavimentazione	6.78

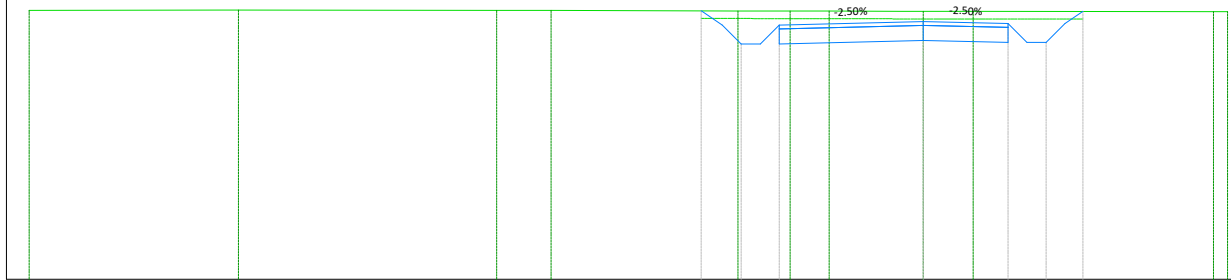
WTG03-STRADA ACCESSO
 Sezione 7
 Progressiva: 0+150.00
 Scala: 1:200
 Quota Riferimento: 190.00



PROGRESSIVE TERRENO	-30.00	-25.75	-23.68		-11.29	-10.60	-10.07	-5.83	0.00	1.82	3.47	4.14		16.74	18.01		
QUOTE TERRENO	197.16	197.04	197.04		197.01	197.01	197.01	197.00	196.93	196.91	196.90	196.90		196.87	196.87		
DISTANZE PARZIALI TERRENO	4.25	2.07		12.40	0.69	0.54	4.24	5.83	1.82	1.65	0.67		12.60	1.27			
PROGRESSIVE PROGETTO					-9.00	-8.69	-8.19	-7.69	-7.19	0.00			9.75	10.25	10.75	11.25	11.46
QUOTE PROGETTO					197.01	196.80	196.30	196.30	196.80	196.98			196.74	196.24	196.24	196.74	196.88
DISTANZE PARZIALI PROGETTO						0.30	0.50	0.50	7.19			9.75		0.50	0.50	0.51	
DIFFERENZA QUOTE					0.00	-0.20	-0.70	-0.70	-0.20	-0.05			-0.15	-0.65	-0.64	-0.14	0.00

Quantità movimento terre	
Tipologia	Area (mq)
Riporto	0.06
Scotico	2.02
Sterro	5.18
Quantità pavimentazione	
Strato	Area (m²)
Finitura pavimentazione	0.61
Fondazione pavimentazione	2.42

WTG03-STRADA ACCESSO
 Sezione 8
 Progressiva: 0+175.00
 Scala: 1:200
 Quota Riferimento: 190.00



PROGRESSIVE TERRENO	-23.65	-18.12	-11.28	-9.85	-4.90	-3.36	-2.49	-0.57	1.32	7.68	8.05				
QUOTE TERRENO	197.11	197.12	197.11	197.11	197.10	197.09	197.09	197.09	197.09	197.08	197.08				
DISTANZE PARZIALI TERRENO	5.15	6.83	1.44	4.95	1.38	0.87	1.91	0.57	1.32	6.36					
PROGRESSIVE PROGETTO					-5.88	-5.31	-4.81	-4.31	-3.81	2.25	2.75	3.25	3.75	4.23	
QUOTE PROGETTO					197.10	196.72	196.22	196.22	196.72	196.82	196.76	196.26	196.26	196.76	197.08
DISTANZE PARZIALI PROGETTO					0.56	0.50	0.50	0.50	3.81	2.25	0.50	0.50	0.50	0.48	
DIFFERENZA QUOTE					0.00	-0.37	-0.87	-0.87	-0.37	-0.27	-0.32	-0.82	-0.82	-0.32	0.00