

REGIONE BASILICATA



COMUNE DI TRICARICO



IMPIANTO AGRIVOLTAICO
PROGETTO REALIZZAZIONE IMPIANTO FOTOVOLTAICO E RELATIVE
OPERE DI CONNESSIONE IN AGRO DI TRICARICO E GARAGUSO - MT
LOCALITA' LA FORESTA
POTENZA NOMINALE 20 MW








N. ALLEGATO **COROGRAFIA DEI BACINI IDROGRAFICI**

A.12 a.12

COMITENTE
FORENZA 3 SOLAR S.R.L.S.
VIA ANNA MARIA ORTESE N. 6
85100 POTENZA

Il Geologo
Giancristiano Franchino

DATA: GIUGNO 2023 Rev n°

-  Bacini idrografici sottesi dal parco fotovoltaico
-  cabine elettriche di campo
-  Parco fotovoltaico
-  Tracker
-  cavidotto
-  Cavidotto interno
-  Cabine

