











REGIONE BASILICATA 	
COMUNE DI TRICARICO 	
IMPIANTO AGRIVOLTAICO PROGETTO REALIZZAZIONE IMPIANTO FOTOVOLTAICO E RELATIVE OPERE DI CONNESSIONE IN AGRO DI TRICARICO E GARAGUSO – MT LOCALITÀ LA FORESTA	
POTENZA NOMINALE 20 MW	
N° ALLEGATO A.12.a.2	Stralcio dello Strumento Urbanistico Generale COMMITTENTE FORENZA 3 SOLAR S.R.L.S. VIA ANNA MARIA ORTESE N° 6 85100 - POTENZA P.IVA 02155000769 Il Tecnico Arch. Angela Loscalzo Ordine degli Architetti della provincia di Potenza al n. 1148 sez. A Pec: angela.loscalzo@pec.basilicatanel.it
DATA: MARZO 2024	Rev n°1

Legenda Opere in Progetto

-  Tracker
-  Cabine
-  Cancelli
-  Cavidotto interno
-  Recinzione
-  Fascia di mitigazione
-  Viabilità interna
-  Viabilità esistente
-  Cavidotto Esterno
-  Limiti Comunali

LEGENDA

	AREE VERDI ATTREZZATE DI PUNTI FENICI E VIABILITÀ DI P.A.C.C.
	AREE VERDI DEFINITE E VIA MILITARE DI P.A.C.C.
	NUCLEI EMILI EPI/TENTI DA SOTTOSTRUTTURE DI COMPLETEzza E VIABILITÀ DI P.A.C.C. AREE DI NUOVA ORGANIZZAZIONE
	AREA DI NUOVA ORGANIZZAZIONE DEFINITA AL PIANO DI TRASFERIMENTO
	EFFICI DI RILIEVO /TORICO PIONEERALE E/TIERNI AL PIANO DELLO DEI PIANI PARTICOLARE
	VERDE PRIVATO
	AREE PER ATTIVITÀ PRODUTTIVE VARIE
	LIMITI DI ZONA
	FASCIA DI RISPETTO NECESSARIA
	PERIMETRO ENTRO IL QUALE E' PERMISSO LA FORMAZIONE DI PIANI PARTICOLAREGGIATI
	PARCHI URBANI
	PARCHI PUBBLICI
	PARCHI CON RESIDENZE
	VINCULO CIMITERIALE
	ZONA AGRICOLA

