

REGIONE BASILICATA



COMUNE DI TRICARICO



IMPIANTO AGRIVOLTAICO
PROGETTO REALIZZAZIONE IMPIANTO FOTOVOLTAICO E RELATIVE
OPERE DI CONNESSIONE IN AGRO DI TRICARICO E GARAGUSO - MT
LOCALITA' LA FORESTA
POTENZA NOMINALE 20 MW

N. ALLEGATO

A.12 a.7








CARTA DI UBICAZIONE DELLE INDAGINI

COMMITTENTE
FORENZA 3 SOLAR S.R.L.S.
VIA ANNA MARIA ORTESE N. 6
85100 POTENZA

Il Geologo
Giancristiano Franchino

DATA: GIUGNO 2023

Rev n°

-  Prove penetrometriche dinamiche continue
-  MWn Indagini sismiche di tipo maswasw
-  cabine elettriche di campo
-  Parco fotovoltaico
-  Tracker
-  cavidotto
-  Cavidotto interno

