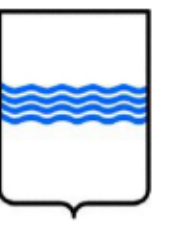


REGIONE BASILICATA



COMUNE DI TRICARICO



IMPIANTO AGRIVOLTAICO
 PROGETTO REALIZZAZIONE IMPIANTO FOTOVOLTAICO E RELATIVE
 OPERE DI CONNESSIONE IN AGRO DI TRICARICO E GARAGUSO - MT
 LOCALITA' LA FORESTA
 POTENZA NOMINALE 20 MW

N. ALLEGATO
 A.12 a.8










CARTA GEOLOGICA

COMMITTENTE
FORENZA 3 SOLAR S.R.L.S.
 VIA ANNA MARIA ORTESE N. 6
 85100 POTENZA

Il Geologo
Giancristiano Franchino

DATA: GIUGNO 2023

Rev n°

-  Depositi conglomeratici a spessore metrico
-  Argille limose della Formazione delle Argille Subappennine
-  Traccia di sezione geologica
-  cabine elettriche di campo
-  Parco fotovoltaico
-  Tracker
-  cavidotto
-  Cavidotto interno
-  Cabine

scala 1:2000

0 250 500 m

